

徳島県の気象

2020年12月
(令和2年)

目次

気象概況	1
平年との比較表(徳島・池田・日和佐)	2
徳島の観測記録順位の更新(第3位まで)	3
地域気象観測所の観測記録順位1位の更新	4
生物季節	5
アメダス気象分布図	6
アメダス気象経過図	7~8
気象月表(徳島地方气象台)	9
地域気象観測気温月報	10~11
地域気象観測降水量月報	12
地域気象観測日照時間月報	13
地域気象観測風向・風速月報	14~16
徳島地方气象台発表の特別警報・警報・注意報	17~18
土砂災害警戒情報発表状況	19
指定河川洪水予報発表状況	19
記録的短時間大雨情報発表状況	19
竜巻注意情報発表状況	19
観測所一覧表	20
資料の解説	21

掲載資料は後日修正する場合があります

徳島地方气象台

〒770-0864 徳島市大和町2丁目3-36

2020年12月の気象概況

この月は、高気圧に覆われ晴れる日が多かったが、気圧の谷や湿った空気などの影響で曇りや雨の降る日もあった。

また、徳島地方気象台では、12月16日に初氷、12月30日に初雪を観測した。

上旬・・・概ね高気圧に覆われ晴れる日が続いた。

中旬・・・気圧の谷や寒気の影響で曇りや雨の降る日が多かったが、高気圧に覆われ晴れる日もあった。

下旬・・・高気圧に覆われ晴れる日が多かったが、気圧の谷や湿った空気などの影響で曇りや雨の降る日もあった。

日付	気象概況	徳島の天気概況	
		昼(06-18時)	夜(18-翌日06時)
1日	高気圧に覆われる	晴	晴
2日	高気圧に覆われる	晴	晴
3日	高気圧に覆われる	晴後一時曇	晴
4日	高気圧に覆われる	晴時々曇	晴
5日	高気圧に覆われる	晴	晴後一時曇
6日	高気圧に覆われる	晴	晴
7日	高気圧に覆われる	晴後一時曇	晴時々曇
8日	高気圧に覆われる	晴時々曇	曇時々晴
9日	気圧の谷や湿った空気の影響、次第に高気圧に覆われる	曇時々晴	晴
10日	高気圧に覆われる、次第に気圧の谷や湿った空気の影響	晴後時々曇	曇後一時晴
11日	気圧の谷や湿った空気の影響	晴時々曇	曇後一時雨一時晴
12日	高気圧に覆われる	晴一時曇	晴
13日	気圧の谷や寒気の影響	曇時々晴	曇時々晴一時雨
14日	気圧の谷や寒気の影響	曇時々雨一時晴	曇一時晴
15日	冬型の気圧配置	晴時々曇	晴時々曇
16日	冬型の気圧配置	晴	晴
17日	冬型の気圧配置	晴後曇	晴
18日	高気圧に覆われる	晴時々曇	晴後曇一時雨
19日	気圧の谷や寒気の影響、次第に冬型の気圧配置	曇後雨一時晴	晴一時雨
20日	冬型の気圧配置	曇時々雨一時晴	晴時々曇
21日	高気圧に覆われる	晴	晴
22日	高気圧に覆われる	晴	晴後一時曇
23日	高気圧に覆われる	晴後一時曇	曇時々晴
24日	気圧の谷や湿った空気の影響	雨時々曇	曇時々雨一時晴
25日	気圧の谷や湿った空気の影響、次第に高気圧に覆われる	曇一時雨後晴	晴
26日	高気圧に覆われる	晴時々曇	晴
27日	高気圧に覆われる、次第に気圧の谷や湿った空気の影響	晴時々曇	雨時々曇
28日	気圧の谷や湿った空気の影響、次第に高気圧に覆われる	曇一時雨後晴	晴後一時曇
29日	高気圧に覆われる	曇時々晴	曇後時々雨
30日	気圧の谷や湿った空気の影響	雨時々晴一時曇、みぞれを伴う	晴
31日	強い冬型の気圧配置	晴	晴後一時曇

平年との比較表(徳島・池田・日和佐)

2020年12月

	要素	平均気温()			日照時間(h)			降水量(mm)		
	官署	本年	平年	階級 区分	本年	平年	階級 区分	本年	平年	階級 区分
上旬	徳島	10.8	9.8	高い	75.8	53.6	かなり 多い	-	17.2	かなり 少ない
	池田	6.8	6.6	平年並	48.1	34.6	多い	0.0	24.8	かなり 少ない
	日和佐	11.7	10.4	高い	68.7	59.2	多い	0.0	30.4	かなり 少ない
中旬	徳島	7.8	8.3	低い	46.2	51.2	平年並	0.0	17.3	かなり 少ない
	池田	4.9	5.4	低い	14.5	28.0	かなり 少ない	10.0	18.7	平年並
	日和佐	7.9	8.9	低い	67.7	56.6	かなり 多い	0.0	31.8	かなり 少ない
下旬	徳島	7.5	7.5	平年並	67.5	58.5	多い	9.5	10.8	平年並
	池田	4.4	4.6	平年並	33.3	34.8	平年並	18.5	20.9	平年並
	日和佐	8.2	8.0	平年並	76.4	67.2	多い	17.0	14.3	平年並
月	徳島	8.6	8.5	平年並	189.5	163.3	かなり 多い	9.5	45.2	少ない
	池田	5.3	5.5	低い	95.9	97.4	平年並	28.5	64.4	かなり 少ない
	日和佐	9.2	9.1	平年並	212.8	182.0	かなり 多い	17.0	76.5	少ない

【階級区分】階級区分は、平年との違いの程度を表すもので、30年間(1981年～2010年)の観測値が、「高い(多い)」「平年並」「低い(少ない)」の3つの階級に等しい割合で振り分けられる(各階級が10個ずつになる)ように決めています。また特に、値が観測値の上位または下位10%に相当する場合には、「かなり高い(多い)」「かなり低い(少ない)」と表現します。

注 徳島(地方气象台)の降水量、「-」は無降水(降水の観測なし)、「0.0」は0.5mm未満の降水を観測。

注 池田、日和佐(地域気象観測所)の降水量、「0.0」は無降水または0.5mm未満の降水。

注 が正規の取り扱いであるが、掲載の都合で以下の資料には、徳島にも注 を適用した。

アメダス気象分布図、地域気象観測降水月報

徳島の観測記録順位の更新（第3位まで）

2020年12月 徳島地方气象台

要素	極値	起日	順位	統計開始	これまでの 12月としての 1位の記録	
					201.6 h	1901年
月間日照時間の多い方から	189.5 h		3	1893年	201.6 h	1901年

地域気象観測所の観測記録順位 1 位の更新

徳島県内で統計期間が10年以上ある地点を対象にしています。

2020年12月

月降水量の少ない方から12月としての1位を記録した地点

市町村名	地点名	値 (mm)	起日	統計開始年
美馬市	穴吹 (アブキ)	19.5		2001年
海陽町	海陽 (カイヨウ)	18.5		2009年

月間日照時間の多い方から12月としての1位を記録した地点

市町村名	地点名	値 (h)	起日	統計開始年
阿南市	蒲生田 (カダ)	214.1		1987年
那賀町	木頭 (キウ)	164.7		1987年
海陽町	海陽 (カイヨウ)	211.3		2009年

日最低気温の低い方から12月としての1位を記録した地点

市町村名	地点名	値 ()	起日	統計開始年
海陽町	海陽 (カイヨウ)	-4.1	17日	2009年

生物季節

2020年12月 徳島地方気象台

動物

該当種目なし

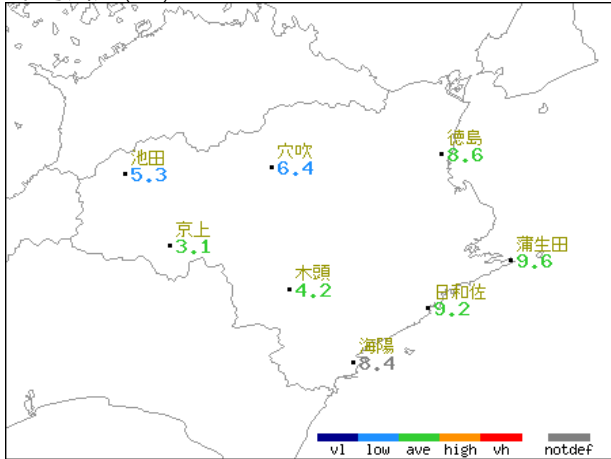
植物

種目	現象	本年	平年	平年差	昨年	昨年差
いちよう	黄葉	12月8日	12月8日	同じ	12月10日	2日早い
すいせん	開花	12月11日	12月10日	1日遅い	11月28日	13日遅い
いろはかえで	落葉	12月15日	12月12日	3日遅い	12月12日	3日遅い
いちよう	落葉	12月15日	12月22日	7日早い	12月18日	3日早い

アメダス気象分布図(2020年12月)

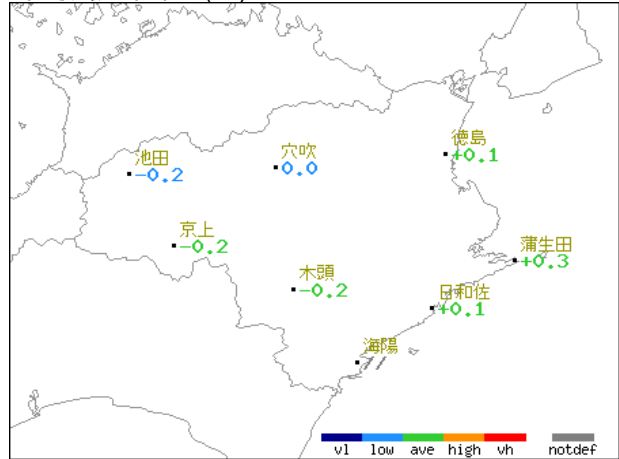
実況値

平均気温()

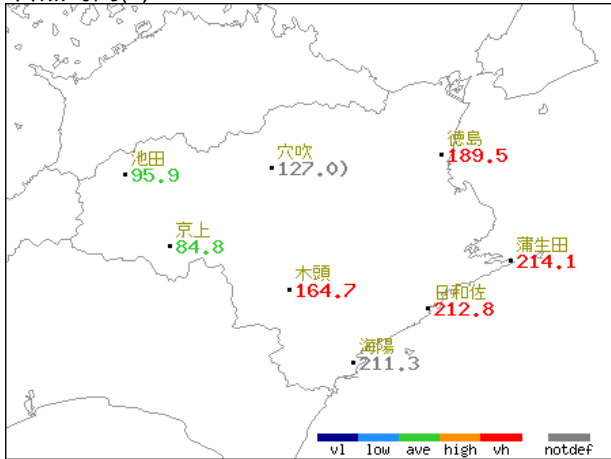


平年差(比)

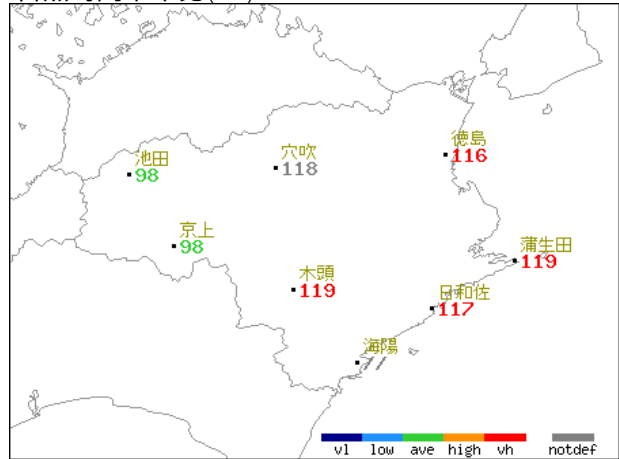
平均気温平年差()



日照時間(h)

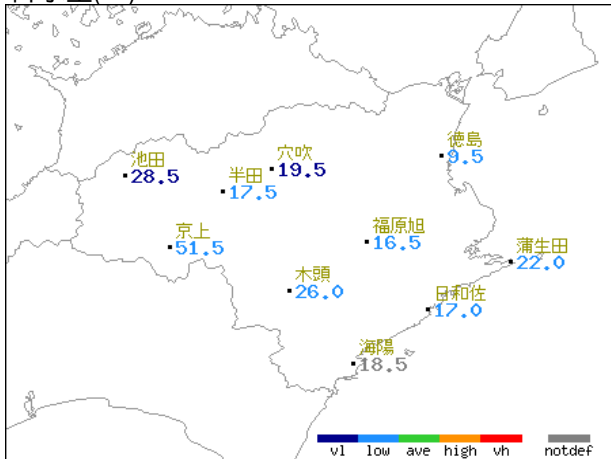


日照時間平年比(%)

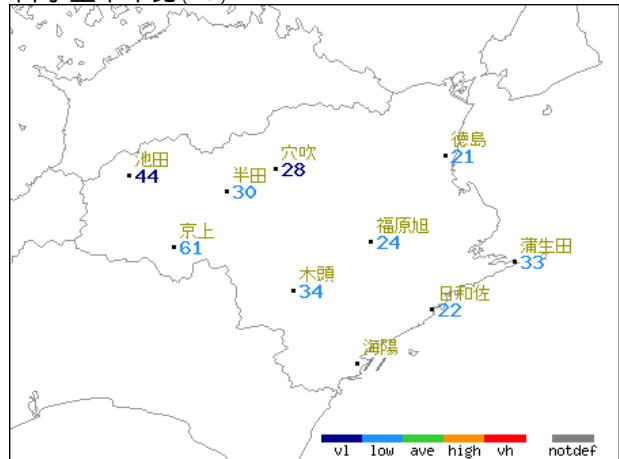


穴吹地域気象観測所の日照時間(h)は、資料年数が基準に満たないため平年値階級区分値が求められず、階級区分(色分け)は表示されません。

降水量(mm)



降水量平年比(%)



■ 図中の記号

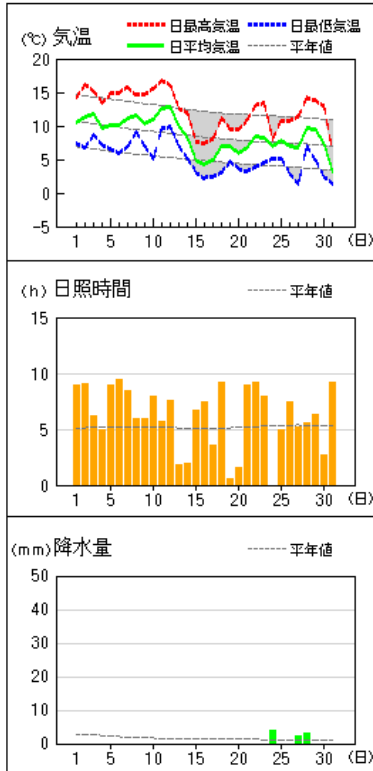
) : 準正常値
X : 欠測
] : 資料不足値
// : 平年値なし

■ 階級区分 (平年と比べ)

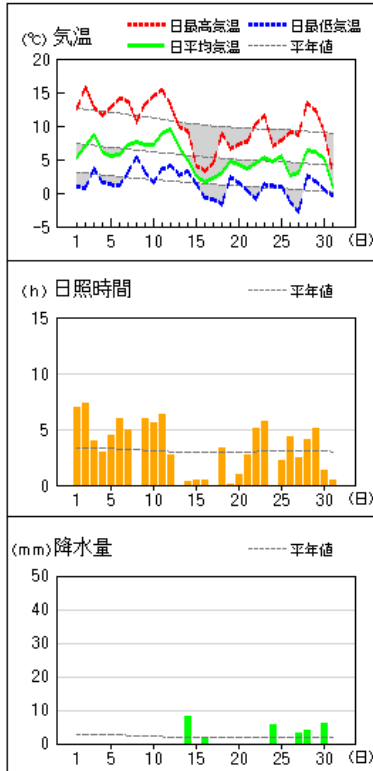


アメダス 気象経過図 (2020年12月1日 - 2020年12月31日)

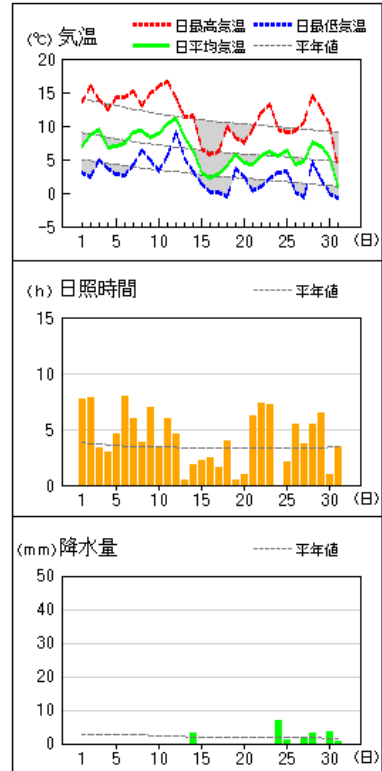
徳島



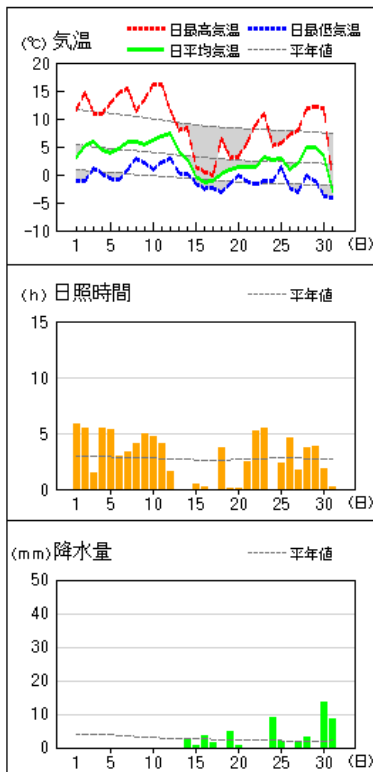
池田



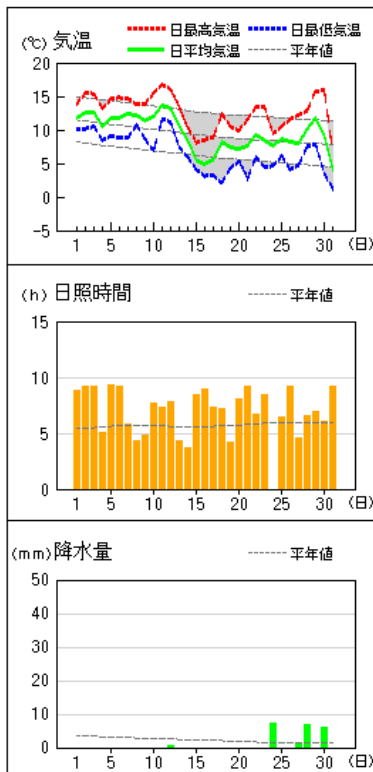
穴吹



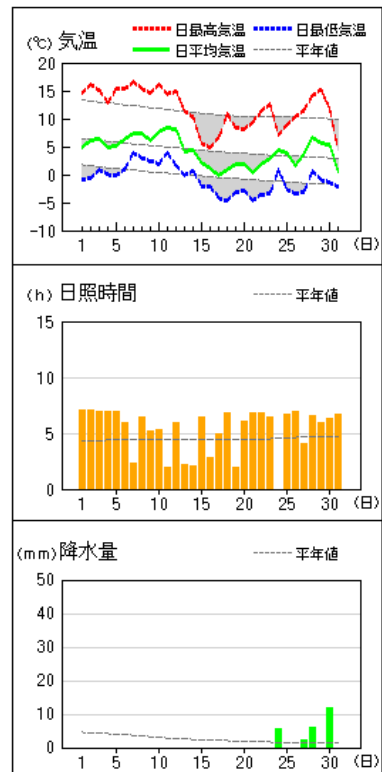
京上



蒲生田

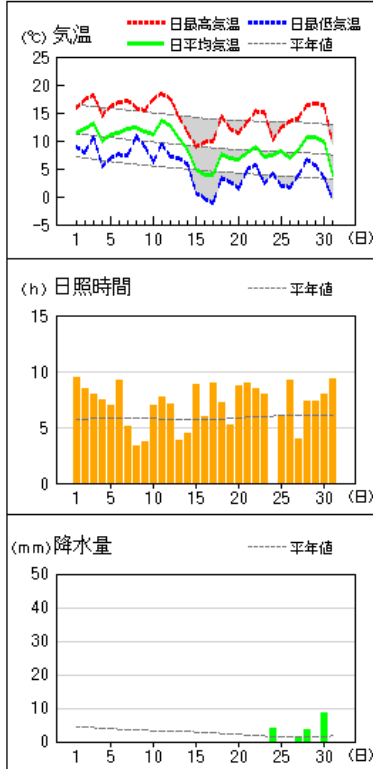


木頭

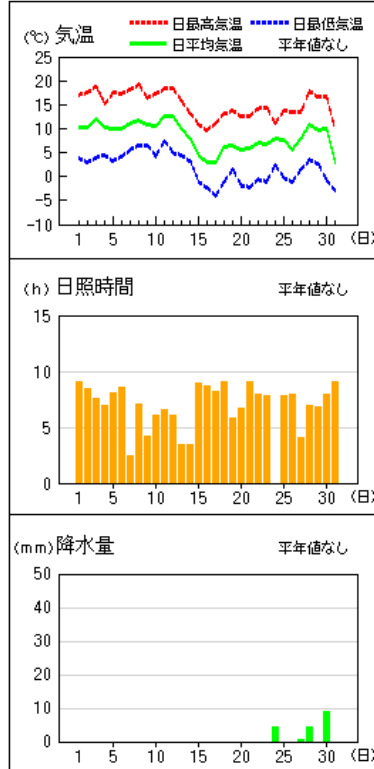


アメダス 気象経過図 (2020年12月1日 - 2020年12月31日)

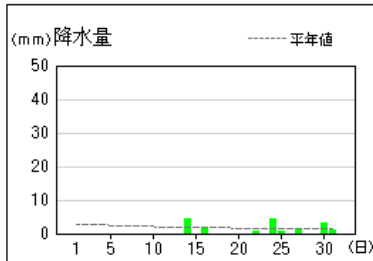
日和佐



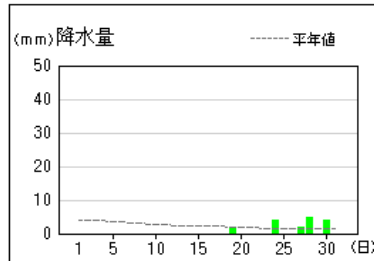
海陽



半田



福原旭



気象 月 表

気象官署名 徳島地方気象台 2020年12月

地点番号 47895 地点名 徳島 (徳島県)

日付	平均気圧		気温			気湿		日照時間		全天日射量 MJ/m ²	降水量		降雪 深さ 合計 cm	最大 瞬間 10分 mm	風速		天気概況		日付	大気現象
	現地 hPa	海面 hPa	平均 °C	最高 °C	最低 °C	平均 %	最小 %	平均 h	mm		mm	平均 m/s			最大 16方位 m/s	風向 16方位	昼 06:00~18:00	夜 18:00~06:00		
1	1028.9	1029.7	10.6	14.2	7.4	56	38	8.9	-	-	4.0	6.4	NNW	10.3	NW	晴	晴	1		
2	1023.9	1024.7	11.4	16.2	8.7	65	49	9.1	-	-	3.0	4.5	NNW	8.4	WNW	晴	晴	2		
3	1020.8	1021.6	11.7	15.2	8.7	62	44	6.2	-	-	3.6	6.4	NNW	11.3	NNW	晴	晴	3		
4	1023.3	1024.1	9.6	13.4	7.2	63	52	5.0	-	-	2.9	5.0	NNW	8.2	N	晴	晴	4		
5	1024.8	1025.6	10.2	14.8	6.5	7.7	62	4.9	-	-	3.4	6.0	NNW	9.6	NNW	晴	晴	5		
6	1024.6	1025.4	10.1	15.0	6.0	6.7	47	9.5	-	-	2.1	3.8	N	6.3	N	晴	晴	6		
7	1022.8	1023.6	11.2	15.8	6.9	6.7	47	8.4	-	-	2.5	5.0	NNW	8.6	NNW	晴	晴	7		
8	1021.8	1022.6	11.6	14.6	9.1	6.0	46	5.9	-	-	2.9	7.3	NNW	11.4	NW	晴	晴	8		
9	1022.6	1023.4	10.3	14.7	7.0	8.0	64	4.2	-	-	2.6	4.9	NNW	8.3	NW	晴	晴	9		
10	1019.2	1020.0	10.9	15.6	5.1	9.0	70	7.9	-	-	2.3	5.6	NNW	8.7	NNW	晴	晴	10		
11	1016.4	1017.2	12.7	16.8	9.7	9.2	63	5.1	-	-	2.3	4.5	NNW	7.4	NNW	晴	晴	11		
12	1011.6	1012.4	12.8	16.0	9.8	8.2	56	3.5	0.0	0.0	3.5	6.3	NW	12.7	NNW	晴	晴	12		
13	1014.4	1015.2	10.0	12.6	6.9	6.7	55	3.2	0.0	0.0	2.7	5.8	NW	10.5	NNW	晴	晴	13		
14	1014.9	1015.7	8.2	11.9	6.2	6.1	55	4.3	0.0	0.0	4.6	8.3	NNW	15.1	NNW	晴	晴	14		
15	1019.9	1020.7	5.0	7.7	3.1	4.2	48	3.5	0.0	0.0	5.6	8.2	NNW	16.4	NNW	晴	晴	15		
16	1020.6	1021.4	4.2	7.4	2.2	4.1	50	3.5	0.0	0.0	5.2	8.7	NNW	15.9	NNW	晴	晴	16		
17	1023.2	1024.0	4.9	8.1	2.5	4.6	53	3.3	0.0	0.0	4.1	7.7	NNW	14.1	W	晴	晴	17		
18	1023.2	1024.0	7.0	11.2	3.1	5.2	53	3.8	0.0	0.0	3.6	6.5	NNW	10.8	NNW	晴	晴	18		
19	1021.8	1022.6	7.0	9.5	4.7	6.0	60	5.1	0.0	0.0	3.5	6.3	NW	12.2	NNW	晴	晴	19		
20	1024.9	1025.7	6.0	9.4	3.6	5.4	58	4.4	0.0	0.0	3.3	5.5	NNW	9.2	NNW	晴	晴	20		
21	1025.1	1025.9	6.8	10.9	3.2	4.8	50	3.1	0.0	0.0	3.5	5.6	NW	10.5	NNW	晴	晴	21		
22	1024.0	1024.8	8.5	13.0	3.9	5.4	50	3.2	0.0	0.0	3.4	5.1	NNW	9.2	W	晴	晴	22		
23	1023.4	1024.2	8.2	13.4	4.4	6.4	60	3.7	0.0	0.0	1.7	4.2	NNW	8.8	NW	晴	晴	23		
24	1015.7	1016.5	7.0	8.0	5.1	8.3	82	6.3	4.0	1.0	1.1	3.0	NNW	4.6	W	曇	曇	24		
25	1016.0	1016.8	7.9	10.7	5.1	6.2	59	3.8	0.0	0.0	3.9	8.2	NNW	15.9	W	曇	曇	25		
26	1023.5	1024.3	6.9	10.8	2.8	5.3	54	3.6	0.0	0.0	3.6	5.8	NW	11.1	NNW	晴	晴	26		
27	1023.1	1023.9	6.8	11.3	1.4	6.7	69	4.3	2.5	1.5	1.3	2.8	NW	4.6	NW	曇	曇	27		
28	1020.7	1021.5	9.7	14.2	7.0	9.7	82	5.5	3.0	1.0	2.5	6.0	NNW	9.9	NNW	曇	曇	28		
29	1017.5	1018.3	9.5	13.8	4.9	9.1	77	5.8	0.0	0.0	1.9	5.3	SE	8.9	SE	曇	曇	29		
30	1004.2	1005.0	7.4	13.0	2.5	7.3	66	4.5	0.0	0.0	5.8	10.9	NNW	22.2	W	曇	曇	30		
31	1016.4	1017.2	3.3	6.3	1.4	4.0	52	3.6	-	-	5.4	9.1	NNW	17.1	W	曇	曇	31		
上旬	1023.3	1024.1	10.8	15.0	7.1	8.1	64	7.5	-	-	2.9	13.7	7.4	1.9	0.9	0.7	月最大24時間降水量	最低海面気圧		
中旬	1019.1	1019.9	7.8	11.1	5.1	6.0	55	4.6	0.0	0.0	3.8	5.9	(北)	0.3	0.3	期間	27日20時			
下旬	1019.1	1019.9	7.5	11.4	3.8	6.7	64	6.7	9.5	9.5	3.1	7.3	(西)	0.3	0.3	5.5	27日20時			
月	1020.4	1021.2	8.6	12.4	5.3	6.9	61	189.5	9.5	9.5	3.3	1.9	(南)	0.1	0.1	28	27日20時			
平年	1019.9	1020.7	8.5	12.5	4.9	7.0	62	163.3	45.2	45.2	3.2	1.7	2.3	0.5	0.4	0.9	日照時間	日照率	62%	

階級	最高		平均		最低		日降水量			日最深積雪			日最大風速			日平均雲量			大気現象			現象				
	<0	<0	>0	<0	>0	<0	mm	>0	<0	>0	cm	>0	<0	>0	m/s	>0	<0	>0	日数	不照	雪	霧	雷	初	終	
日数	0	0	0	0	0	0	3	3	0	0	0	0	0	0	0	0	1	1	0	0	1	1	0	0	初	終
平年	0.0	0.0	0.7	0.0	0.0	0.0	16.7	5.7	4.6	1.2	0.4	0.2	0.0	0.0	0.0	0.0	0.0	4.1	4.9	2.4	3.1	0.1	0.1	初	終	

地域気象観測気温月報

徳島県 2020年12月

単位: 1/2頁

観測所名 日付	池田			穴吹			徳島			京上		
	平均	最高	最低	平均	最高	最低	平均	最高	最低	平均	最高	最低
1	5.3	12.7	1.0	7.0	13.6	3.1	10.6	14.2	7.4	3.1	11.7	-1.1
2	7.0	15.8	0.7	8.7	15.9	2.4	11.4	16.2	6.7	5.1	14.6	-1.1
3	8.6	12.8	3.6	9.4	13.8	4.8	11.7	15.2	8.7	6.0	11.0	1.2
4	6.2	11.6	1.6	6.8	12.5	3.7	9.6	13.4	7.2	4.3	10.9	0.2
5	5.5	12.9	1.3	7.0	14.3	2.8	10.2	14.8	6.5	3.8	12.8	-0.7
6	5.7	14.1	1.1	7.4	14.2	2.6	10.1	15.0	6.0	4.6	14.7	-0.9
7	7.2	13.7	3.1	9.0	15.2	4.3	11.2	15.8	6.9	6.0	15.4	0.9
8	7.7	10.6	5.4	9.2	13.0	6.4	11.6	14.6	9.1	5.9	11.3	3.0
9	7.1	13.2	3.0	8.3	14.8	4.9	10.3	14.7	7.0	5.4	13.5	2.1
10	7.2	14.5	1.6	8.9	15.9	3.3	10.9	15.6	5.1	6.2	16.1	1.0
11	8.9	15.3	3.6	10.3	16.5	5.5	12.7	16.8	9.7	6.9	16.1	2.2
12	9.5	13.0	4.0	11.1	14.1	9.1	12.8	16.0	9.8	7.5	11.4	3.0
13	6.7	9.9	2.7	8.2	11.3	5.2	10.0	12.6	6.9	4.2	8.0	0.3
14	4.9	9.3	3.2	6.3	11.5	3.3	8.2	11.9	5.2	2.6	8.3	0.1
15	2.6	4.1	1.4	3.1	6.6	1.3	5.0	7.7	3.1	-0.4	1.4	-1.5
16	1.6	3.3	-0.7	2.1	5.7	0.2	4.2	7.4	2.2	-1.4	0.5	-2.5
17	2.2	4.4	-0.9	2.9	6.2	0.1	4.9	8.1	2.5	-1.2	-0.2	-2.3
18	3.1	8.9	-1.7	4.1	9.9	-0.6	7.0	11.2	3.1	0.1	6.5	-3.1
19	4.7	6.6	2.4	5.8	8.3	3.7	7.0	9.5	4.7	0.9	3.0	-1.5
20	4.3	7.2	1.6	4.5	7.5	2.3	6.0	9.4	3.6	1.3	3.2	-0.1
21	3.6	7.7	0.3	4.3	9.5	0.4	6.8	10.9	3.2	1.3	5.7	-1.1
22	4.4	10.4	-0.9	5.5	11.9	1.0	8.5	13.0	3.9	1.5	9.0	-1.7
23	5.4	11.5	1.3	6.2	13.3	2.2	8.2	13.4	4.4	3.1	10.9	-1.2
24	4.7	6.9	1.1	5.6	9.5	3.0	7.0	8.0	5.1	2.7	5.1	-1.1
25	5.6	7.9	0.9	6.3	9.1	3.2	7.9	10.7	5.1	3.0	5.7	1.3
26	2.6	9.1	-1.3	4.2	9.2	0.2	6.9	10.8	2.8	1.0	7.1	-2.3
27	3.0	8.7	-2.9	4.6	10.6	-0.7	6.8	11.3	1.4	2.1	8.0	-3.1
28	6.4	13.4	2.6	7.6	14.5	4.6	9.7	14.2	7.0	5.0	11.9	-0.2
29	6.1	12.3	1.7	6.9	12.5	2.0	9.5	13.8	4.9	5.0	12.2	-1.1
30	5.1	9.1	0.5	5.3	10.2	0.0	7.4	13.0	2.5	3.5	11.8	-3.8
31	1.0	2.8	-0.4	0.9	3.5	-0.8	3.3	6.3	1.4	-2.8	-1.1	-4.2
月極値		15.8	-2.9		16.5	-0.8		16.8	1.4		16.1	-4.2
起日		2	27		11	31		11	31		11	31
上旬平均	6.8	13.2	2.2	8.2	14.3	3.8	10.8	15.0	7.1	5.0	13.2	0.5
中旬平均	4.9	8.2	1.6	5.8	9.8	3.0	7.8	11.1	5.1	2.1	5.8	-0.5
下旬平均	4.4	9.1	0.3	5.2	10.3	1.4	7.5	11.4	3.8	2.3	7.8	-1.7
月平均	5.3	10.1	1.3	6.4	11.4	2.7	8.6	12.4	5.3	3.1	8.9	-0.6
0 未満日数	0	0	7	0	0	3	0	0	0	4	2	20
25 以上日数	0	0	0	0	0	0	0	0	0	0	0	0
30 以上日数		0			0			0			0	
35 以上日数		0			0			0			0	
積算気温	0			21			134			0		

地域気象観測気温月報

徳島県 2020年12月

単位: 2/2頁

観測所名 日付	蒲生田			木頭			日和佐			海陽		
	平均	最高	最低	平均	最高	最低	平均	最高	最低	平均	最高	最低
1	11.8	13.9	10.1	4.8	14.6	-0.9	11.4	15.8	8.9	10.3	17.1	4.0
2	12.7	15.5	10.1	6.1	16.1	-0.6	12.2	17.5	7.9	10.4	17.5	2.9
3	12.6	15.4	10.5	6.3	15.1	1.0	13.2	18.1	10.6	11.9	18.7	3.9
4	10.5	13.2	8.5	5.0	12.8	0.1	10.0	14.5	5.5	10.4	15.1	4.5
5	11.8	14.6	9.1	5.2	15.3	-0.2	11.1	16.2	7.0	10.0	17.6	3.3
6	11.7	14.8	8.8	6.3	15.3	1.0	11.4	16.8	7.6	9.9	17.2	4.2
7	12.4	14.7	8.9	7.3	16.6	3.8	12.1	17.2	7.3	11.1	18.2	5.5
8	12.2	13.8	10.7	7.5	15.4	3.0	12.4	15.9	10.8	11.7	19.2	6.6
9	11.4	13.9	8.7	6.1	14.7	2.5	11.7	15.4	8.9	11.0	16.3	6.6
10	12.0	15.5	6.9	7.6	16.2	2.0	11.2	17.5	6.1	10.7	17.2	4.2
11	13.7	16.8	11.6	8.4	14.4	4.0	13.6	18.5	9.5	12.6	18.4	7.5
12	13.3	16.0	11.2	8.1	14.9	1.6	12.6	17.5	7.1	12.7	18.5	5.1
13	10.5	13.4	7.4	4.2	11.4	-0.1	10.3	14.2	6.9	9.9	15.8	4.4
14	8.5	10.3	5.9	4.3	10.3	0.7	8.3	11.4	5.8	8.0	13.3	3.3
15	5.6	8.1	4.1	2.1	5.6	-2.2	4.9	9.0	0.7	4.3	11.0	-1.0
16	4.9	8.5	3.1	1.1	4.9	-2.2	4.0	9.7	-0.3	3.0	9.6	-2.4
17	5.5	8.9	3.2	-0.2	6.6	-4.1	3.8	9.9	-1.2	3.1	11.2	-4.1
18	8.2	12.3	2.1	0.8	10.8	-4.7	7.6	14.4	3.3	6.3	13.1	-1.0
19	7.5	10.5	4.3	1.9	8.3	-3.2	6.9	12.1	2.7	6.5	13.8	1.6
20	7.2	9.9	5.3	2.0	8.2	-2.8	6.7	11.5	1.5	5.7	12.6	-1.9
21	7.7	11.5	2.7	0.5	9.4	-4.7	8.0	13.3	4.8	5.8	12.7	-2.2
22	9.2	13.5	6.0	1.9	11.4	-3.6	9.0	15.3	5.7	7.0	14.2	-0.5
23	8.4	13.4	4.4	2.8	12.6	-3.4	7.2	15.1	2.3	6.8	14.3	-1.0
24	7.7	9.4	4.6	4.3	7.1	0.8	7.5	10.1	4.2	7.8	11.1	2.3
25	8.6	10.5	6.1	3.9	9.0	-2.6	8.1	12.3	2.0	7.7	13.9	-0.2
26	8.2	11.6	4.0	1.6	10.4	-3.4	6.9	13.5	1.7	5.6	13.4	-1.1
27	8.0	12.1	4.7	3.6	11.4	-3.1	8.4	14.0	3.8	7.9	13.5	1.4
28	10.1	12.8	7.6	6.6	14.1	0.7	10.7	16.4	6.6	10.9	18.0	3.5
29	11.7	15.8	7.8	5.6	15.1	-0.9	10.6	16.7	5.7	9.6	16.6	2.8
30	9.0	15.9	3.5	5.4	11.9	-1.3	10.0	16.4	3.4	9.9	16.8	-0.7
31	4.0	6.7	1.1	0.6	4.4	-2.1	3.8	9.4	-0.4	2.9	9.8	-2.9
月極値		16.8	1.1		16.6	-4.7		18.5	-1.2		19.2	-4.1
起日		11	31		7	21		11	17		8	17
上旬平均	11.9	14.5	9.2	6.2	15.2	1.2	11.7	16.5	8.1	10.7	17.4	4.6
中旬平均	8.5	11.5	5.8	3.3	9.5	-1.3	7.9	12.8	3.6	7.2	13.7	1.2
下旬平均	8.4	12.1	4.8	3.3	10.6	-2.1	8.2	13.9	3.6	7.4	14.0	0.1
月平均	9.6	12.7	6.5	4.2	11.8	-0.8	9.2	14.4	5.0	8.4	15.0	1.9
0 未満日数	0	0	0	1	0	19	0	0	3	0	0	12
25 以上日数	0	0	0	0	0	0	0	0	0	0	0	0
30 以上日数		0			0			0			0	
35 以上日数		0			0			0			0	
積算気温	178			0			185			134		

地域気象観測降水量月報

徳島県

2020年12月

単位:mm

観測所名 日付	池田	穴吹	徳島	半田	京上	福原旭	蒲生田	木頭	日和佐	海陽
1	0.0	0.0	0.0	0.0	0.0	0.0	0.0	0.0	0.0	0.0
2	0.0	0.0	0.0	0.0	0.0	0.0	0.0	0.0	0.0	0.0
3	0.0	0.0	0.0	0.0	0.0	0.0	0.0	0.0	0.0	0.0
4	0.0	0.0	0.0	0.0	0.0	0.0	0.0	0.0	0.0	0.0
5	0.0	0.0	0.0	0.0	0.0	0.0	0.0	0.0	0.0	0.0
6	0.0	0.0	0.0	0.0	0.0	0.0	0.0	0.0	0.0	0.0
7	0.0	0.0	0.0	0.0	0.0	0.0	0.0	0.0	0.0	0.0
8	0.0	0.0	0.0	0.0	0.0	0.0	0.0	0.0	0.0	0.0
9	0.0	0.0	0.0	0.0	0.0	0.0	0.0	0.0	0.0	0.0
10	0.0	0.0	0.0	0.0	0.0	0.0	0.0	0.0	0.0	0.0
11	0.0	0.0	0.0	0.0	0.0	0.0	0.0	0.0	0.0	0.0
12	0.0	0.0	0.0	0.0	0.0	0.0	0.5	0.0	0.0	0.0
13	0.0	0.0	0.0	0.0	0.0	0.0	0.0	0.0	0.0	0.0
14	8.0	3.0	0.0	4.5	2.5	0.0	0.0	0.0	0.0	0.0
15	0.0	0.0	0.0	0.0	0.5	0.0	0.0	0.0	0.0	0.0
16	2.0	0.0	0.0	2.0	3.5	0.0	0.0	0.0	0.0	0.0
17	0.0	0.0	0.0	0.0	1.5	0.0	0.0	0.0	0.0	0.0
18	0.0	0.0	0.0	0.0	0.0	0.0	0.0	0.0	0.0	0.0
19	0.0	0.0	0.0	0.0	5.0	1.5	0.0	0.0	0.0	0.0
20	0.0	0.0	0.0	0.0	0.5	0.0	0.0	0.0	0.0	0.0
21	0.0	0.0	0.0	0.0	0.0	0.0	0.0	0.0	0.0	0.0
22	0.0	0.0	0.0	0.5	0.0	0.0	0.0	0.0	0.0	0.0
23	0.0	0.0	0.0	0.0	0.0	0.0	0.0	0.0	0.0	0.0
24	5.5	7.0	4.0	4.5	9.0	4.0	7.5	5.5	4.0	4.5
25	0.0	1.0	0.0	0.5	2.0	0.0	0.0	0.0	0.0	0.0
26	0.0	0.0	0.0	0.0	0.0	0.0	0.0	0.0	0.0	0.0
27	3.0	1.5	2.5	1.5	2.0	2.0	1.0	2.5	1.0	0.5
28	4.0	3.0	3.0	0.0	3.0	5.0	7.0	6.0	3.5	4.5
29	0.0	0.0	0.0	0.0	0.0	0.0	0.0	0.0	0.0	0.0
30	6.0	3.5	0.0	3.0	13.5	4.0	6.0	12.0	8.5	9.0
31	0.0	0.5	0.0	1.0	8.5	0.0	0.0	0.0	0.0	0.0
最大日降水量	8.0	7.0	4.0	4.5	13.5	5.0	7.5	12.0	8.5	9.0
起日	14	24	24	24	30	28	24	30	30	30
最大1時間降水量	4.0	4.5	1.5	2.0	3.5	3.0	4.0	6.0	4.5	5.0
起日 時分	14 04:58	10 10:14	27 22:06	24 15:41	30 02:53	4 11:27	30 03:32	30 03:20	30 03:17	30 03:13
最大10分間降水量	1.5	4.0	0.5	0.5	1.0	2.5	2.0	1.5	1.0	1.5
起日 時分	14 04:08	10 09:24	28 06:33	31 22:08	30 02:34	4 11:26	30 03:05	30 03:01	30 03:00	30 02:27
上旬合計	0.0	0.0	0.0	0.0	0.0	0.0	0.0	0.0	0.0	0.0
中旬合計	10.0	3.0	0.0	6.5	13.5	1.5	0.5	0.0	0.0	0.0
下旬合計	18.5	16.5	9.5	11.0	38.0	15.0	21.5	26.0	17.0	18.5
月合計	28.5	19.5	9.5	17.5	51.5	16.5	22.0	26.0	17.0	18.5
1mm以上日数	6	6	3	6	10	5	4	4	4	3
10mm以上日数	0	0	0	0	1	0	0	1	0	0
30mm以上日数	0	0	0	0	0	0	0	0	0	0
50mm以上日数	0	0	0	0	0	0	0	0	0	0
70mm以上日数	0	0	0	0	0	0	0	0	0	0
100mm以上日数	0	0	0	0	0	0	0	0	0	0

地域気象観測日照時間月報

徳島県

2020年12月

単位:h

観測所名	池田	穴吹	徳島	京上	蒲生田	木頭	日和佐	海陽
日付								
1	6.9	7.7	8.9	5.8	8.8	7.1	9.4	9.1
2	7.3	7.8	9.1	5.5	9.2	7.1	8.5	8.5
3	4.0	3.3	6.2	1.4	9.2	7.0	8.0	7.6
4	3.0	2.9	5.0	5.4	5.1	6.9	7.5	6.9
5	4.4	4.6	9.0	5.3	9.3	6.9	7.0	8.1
6	5.9	8.0	9.5	2.9	9.2	5.9	9.2	8.6
7	5.0	6.0	8.4	3.3	5.8	2.3	5.1	2.5
8	0.0	3.8	5.9	4.1	4.3	6.5	3.3	7.1
9	6.0	6.9	5.9	4.9	4.8	5.2	3.7	4.2
10	5.6	3.3]	7.9	4.7	7.7	5.3	7.0	6.1
11	6.3	6.0	5.7	4.1	7.3	1.9	7.7	6.6
12	2.7	4.6	7.6	1.6	7.8	5.9	7.1	6.1
13	0.0	0.4	1.8	0.0	4.3	2.2	3.8	3.4
14	0.3	1.8	1.9	0.0	3.7	2.1	4.4	3.5
15	0.5	2.2	6.7	0.4	8.4	6.5	8.8	9.0
16	0.4	2.4	7.5	0.2	8.9	2.8	5.9	8.7
17	0.0	1.6	3.6	0.0	7.3	4.9	8.9	8.2
18	3.3	4.0	9.2	3.7	7.2	6.8	7.2	9.1
19	0.1	0.5	0.6	0.1	4.2	1.9	5.2	5.8
20	0.9	1.0	1.6	0.1	8.1	6.1	8.7	6.7
21	2.7	6.2	8.9	2.5	9.2	6.8	9.0	9.1
22	5.1	7.3	9.2	5.2	6.7	6.8	8.4	7.9
23	5.7	7.2	8.0	5.5	8.4	6.5	7.9	7.8
24	0.0	0.0	0.0	0.0	0.0	0.0	0.0	0.0
25	2.2	2.1	4.9	2.3	6.5	6.7	6.0	7.8
26	4.3	5.4	7.5	4.6	9.2	6.9	9.2	7.9
27	2.4	3.7	5.2	1.7	4.6	4.1	4.0	4.1
28	4.1	5.5	5.6	3.7	6.6	6.6	7.3	7.0
29	5.1	6.4	6.3	3.8	7.0	6.0	7.3	6.8
30	1.3	0.9	2.7	1.8	6.1	6.3	8.0	8.0
31	0.4	3.5	9.2	0.2	9.2	6.7	9.3	9.1
旬合計 上旬	48.1	54.3]	75.8	43.3	73.4	60.2	68.7	68.7
旬合計 中旬	14.5	24.5	46.2	10.2	67.2	41.1	67.7	67.1
旬合計 下旬	33.3	48.2	67.5	31.3	73.5	63.4	76.4	75.5
月合計	95.9	127.0)	189.5	84.8	214.1	164.7	212.8	211.3
0.1時間未満日数	4	1	1	4	1	1	1	1

地域気象観測風向・風速月報

徳島県 2020年12月

単位:m/s 1/3頁

観測所名	池田						穴吹						徳島					
	平均	最大	最大風向	最大瞬間	最大瞬間風向	最多	平均	最大	最大風向	最大瞬間	最大瞬間風向	最多	平均	最大	最大風向	最大瞬間	最大瞬間風向	最多
1	1.9	4.3	NW	7.4	NW	W	1.5	2.8	SW	5.3	SSW	SW	4.0	6.4	NNW	10.3	NW	WNW
2	2.1	4.0	W	7.8	W	W	1.4	3.1	WSW	6.4	SW	SW	3.0	4.5	WNW	8.4	WNW	WNW
3	1.5	3.5	WSW	9.0	NW	WSW	1.6	3.6	SW	8.1	W	SW	3.6	6.4	NNW	11.3	NNW	WNW
4	1.3	3.1	W	6.2	N	W	1.2	3.2	SW	5.4	E	WSW	2.9	5.0	WNW	8.2	N	WNW
5	2.1	4.3	WNW	6.4	W	W	1.6	3.8	SSW	7.7	W	WSW	3.4	6.0	NNW	9.6	NW	WNW
6	2.0	3.7	W	5.6	W	W	1.2	2.5	ESE	4.6	E	W	2.1	3.8	N	6.3	N	WNW
7	2.4	4.2	WNW	7.2	WSW	W	1.4	3.4	SW	5.5	SSW	WSW	2.5	5.0	NNW	8.6	NNW	WNW
8	1.4	4.2	W	6.6	W	WSW	1.8	5.1	SW	10.1	WSW	SW	2.9	7.3	NNW	11.4	NW	WNW
9	1.2	3.1	NNW	5.9	NW	W	1.4	2.9	ENE	5.4	SSW	SW	2.6	4.9	WNW	8.3	NW	WNW
10	1.7	4.1	NNW	7.4	NNW	W	1.4	3.4	WSW	6.3	W	WSW	2.3	5.6	NNW	8.7	NNW	WNW
11	1.8	4.2	WNW	7.9	WNW	W	1.3	3.0	SSW	4.8	WNW	WSW	2.3	4.5	WNW	7.4	WNW	WNW
12	1.8	4.1	NW	8.9	W	W	2.1	5.6	SSW	11.3	SSW	WSW	3.5	6.3	NW	12.7	NNW	WNW
13	1.5	3.9	WSW	7.4	W	SW	1.6	3.7	SW	8.1	SW	WSW	2.7	5.8	NW	10.5	NNW	WNW
14	2.7	5.4	W	11.0	NW	WSW	2.5	6.0	SW	10.5	SW	WSW	4.6	8.3	WNW	15.1	WNW	WNW
15	3.1	5.6	WNW	15.6	WNW	W	2.2	4.2	SW	10.7	W	WSW	5.6	8.2	WNW	16.4	WNW	WNW
16	2.9	5.4	WNW	12.8	WNW	W	2.0	5.3	SW	12.8	WSW	WSW	5.2	8.7	WNW	15.9	WNW	WNW
17	2.2	4.0	W	9.2	WNW	WSW	2.2	3.6	SW	9.0	SW	WSW	4.1	7.7	WNW	14.1	W	WNW
18	2.3	4.3	NW	11.3	WNW	W	2.1	3.7	WSW	10.0	WSW	SW	3.6	6.5	WNW	10.8	WNW	WNW
19	2.2	5.2	WNW	9.9	WNW	W	2.0	4.0	WSW	8.6	WNW	WSW	3.5	6.3	NW	12.2	WNW	WNW
20	1.7	4.6	WNW	8.5	W	WSW	2.0	3.9	SW	8.2	SSW	WSW	3.3	5.5	WNW	9.2	WNW	WNW
21	1.6	4.2	WNW	8.8	W	W	2.0	4.0	WSW	8.9	W	WSW	3.5	5.6	NW	10.5	NNW	WNW
22	1.8	3.9	NNW	9.2	W	WSW	2.0	3.6	WSW	8.1	WNW	SW	3.4	5.1	WNW	9.2	W	WNW
23	1.6	3.4	W	5.6	W	W	1.6	3.1	W	6.1	WSW	WSW	1.7	4.2	WNW	8.8	NW	WNW
24	1.6	3.8	W	5.4	WNW	W	1.0	3.0	SW	7.8	WSW	WSW	1.1	3.0	NNW	4.6	W	W
25	2.7	6.3	W	16.4	W	W	2.2	5.6	W	13.2	WNW	WSW	3.9	8.2	WNW	15.9	W	WNW
26	1.7	4.3	NW	7.5	NW	WSW	1.7	3.9	SW	8.0	SSW	WSW	3.6	5.8	NW	11.1	WNW	WNW
27	0.8	2.5	WNW	3.9	E	WSW	1.0	2.0	W	4.0	SW	WSW	1.3	2.8	NW	4.6	NW	W
28	1.0	2.3	N	5.1	NNE	WSW	1.1	3.1	SW	6.3	S	SW	2.5	6.0	NNW	9.9	NNW	WNW
29	1.5	3.7	W	5.3	W	W	1.2	2.4	SW	4.6	WSW	WSW	1.9	5.3	SE	8.9	SE	WNW
30	3.7	9.5	WNW	20.0	NW	W	2.9	7.5	SW	16.1	SW	WSW	5.8	10.9	WNW	22.2	W	WNW
31	2.7	5.9	WNW	12.6	NW	WSW	2.4	4.5	WSW	11.4	WNW	WSW	5.4	9.1	WNW	17.1	W	WNW
月最大		9.5	WNW	20.0	NW			7.5	SW	16.1	SW			10.9	WNW	22.2	W	
起日		30		30				30		30				30		30		
上旬平均	1.8					W	1.5					WSW	2.9					WNW
中旬平均	2.2					W	2.0					WSW	3.8					WNW
下旬平均	1.9					W	1.7					WSW	3.1					WNW
月平均	2.0					W	1.7					WSW	3.3					WNW
10m/s以上日数		0						0						1				
15m/s以上日数		0						0						0				
20m/s以上日数		0						0						0				
30m/s以上日数		0						0						0				

地域気象観測風向・風速月報

徳島県 2020年12月

単位:m/s 2/3頁

観測所名	京上						蒲生田						木頭					
	平均	最大	最大風向	最大瞬間	最大瞬間風向	最多	平均	最大	最大風向	最大瞬間	最大瞬間風向	最多	平均	最大	最大風向	最大瞬間	最大瞬間風向	最多
1	0.3	1.6	SSW	5.0	SSW	W	3.0	5.9	WNW	12.9	NW	W	0.4	1.7	SE	4.4	SSW	SSE
2	0.2	1.1	SW	3.7	SSW	WSW	2.0	4.3	WSW	10.9	WNW	SSE	0.3	1.5	SE	3.3	SSW	S
3	0.5	1.7	S	5.2	SSW	SSW	2.8	5.4	W	11.8	NNE	SW	0.6	2.8	SSW	6.1	SSW	N
4	0.4	1.9	SSW	5.5	SSW	SSW	3.1	5.9	WNW	13.0	NW	W	0.6	2.2	S	6.3	SW	N
5	0.3	1.7	SE	5.6	SSE	S	2.2	4.1	W	10.2	E	W	0.4	1.6	SE	3.5	SSW	SE
6	0.1	1.1	NW	2.6	WSW	SE	1.8	2.9	W	7.8	WNW	W	0.4	1.7	SSW	5.2	SSW	WNW
7	0.2	1.1	SSW	3.7	SSW	WNW	1.9	3.3	W	9.4	W	NNW	0.3	1.7	NW	6.2	NNE	WNW
8	0.4	2.5	SSW	7.3	SE	SSE	2.4	4.7	W	10.6	NW	NNW	0.5	1.7	N	4.6	SSW	ESE
9	0.2	1.5	SSW	3.8	S	E	1.9	4.1	WSW	10.0	NW	WSW	0.3	1.4	SW	4.0	S	S
10	0.3	2.3	SW	6.4	SSE	S	2.0	4.6	W	8.1	N	W	0.4	1.9	S	5.0	SW	SE
11	0.2	1.9	WSW	5.3	SSW	WSW	1.5	3.1	NE	7.6	WNW	NNW	0.3	1.7	SSW	3.1	S	SSE
12	0.6	2.7	E	8.5	SSE	SSE	2.6	5.9	W	12.3	WNW	WSW	0.6	2.5	SSW	6.6	W	SE
13	0.3	1.7	ESE	4.2	ESE	NNW	2.3	5.5	W	12.7	WNW	W	0.2	1.6	SSW	3.2	S	E
14	1.1	3.2	SE	10.7	SSE	SSW	4.0	8.3	WNW	15.9	WNW	W	0.9	2.6	WNW	8.2	W	W
15	1.5	3.5	SE	7.8	WSW	SSW	5.2	9.5	W	17.8	WNW	W	1.6	4.2	W	10.0	W	W
16	1.3	2.7	SSE	7.6	S	S	4.4	6.9	WNW	14.5	WNW	W	1.3	3.3	W	8.8	W	W
17	0.5	2.0	ESE	6.6	SSE	W	3.6	5.9	W	15.4	WNW	W	0.9	3.0	WNW	7.6	W	WNW
18	0.2	1.7	S	4.8	SSW	WNW	2.8	5.2	WNW	10.4	WNW	W	0.3	1.3	SW	2.7	SSW	SW
19	0.5	2.0	S	7.1	SE	NW	3.0	7.1	W	14.6	WNW	W	0.7	3.1	W	7.6	W	WSW
20	0.6	1.9	SE	7.0	SSE	WNW	3.3	6.1	WNW	13.5	WNW	W	0.7	2.4	W	5.6	WNW	W
21	0.4	2.2	SSE	5.6	S	SSW	2.2	5.7	W	12.1	NW	W	0.4	2.3	W	5.0	WNW	W
22	0.2	1.5	E	3.8	ESE	E	2.7	5.0	WNW	9.7	W	W	0.5	2.0	SSW	4.6	SSW	SSW
23	0.2	1.1	SSE	3.6	SSE	S	1.8	4.1	NE	7.8	NE	W	0.4	2.3	SSW	5.3	SSW	S
24	0.1	1.1	W	2.4	W	ENE	1.8	4.5	W	6.3	WSW	W	0.2	1.1	ESE	2.7	NE	N
25	1.1	3.3	SSE	8.7	ESE	S	2.6	5.2	WNW	13.0	WNW	W	1.2	4.4	WNW	10.2	WSW	W
26	0.3	2.0	SSW	5.9	SSE	SSW	2.3	5.5	W	10.9	W	WSW	0.4	1.4	SE	3.7	S	NE
27	0.1	0.5	NNW	1.4	NNW	SSW	1.9	4.1	WSW	5.6	WNW	W	0.3	1.4	S	3.0	SSW	ENE
28	0.3	2.4	SSW	5.6	SSW	W	2.4	5.4	ENE	11.7	NE	NNW	0.6	2.7	S	7.5	S	SSE
29	0.3	2.7	WNW	7.0	WSW	WNW	2.0	4.1	WSW	7.8	WSW	WSW	0.5	2.9	WNW	8.1	W	W
30	1.6	3.9	SSE	12.5	SE	S	4.6	9.4	W	19.9	WNW	W	2.1	7.0	W	17.6	WNW	W
31	1.1	2.0	S	7.4	S	S	4.6	8.5	W	15.9	NW	W	1.9	4.5	W	11.2	WNW	W
月最大		3.9	SSE	12.5	SE			9.5	W	19.9	WNW			7.0	W	17.6	WNW	
起日		30		30				15		30				30		30		
上旬平均	0.3					S	2.3					W	0.4					S
中旬平均	0.7					S	3.3					W	0.8					W
下旬平均	0.5					S	2.6					W	0.8					W
月平均	0.5					S	2.7					W	0.7					W
10m/s以上日数		0						0						0				
15m/s以上日数		0						0						0				
20m/s以上日数		0						0						0				
30m/s以上日数		0						0						0				

地域気象観測風向・風速月報

徳島県 2020年12月

単位:m/s 3/3頁

観測所名	日和佐						海陽					
	平均	最大	最大風向	最大瞬間	最大瞬間風向	最多	平均	最大	最大風向	最大瞬間	最大瞬間風向	最多
1	2.1	4.2	W	11.7	NW	W	1.3	4.4	NW	8.6	NW	NNW
2	2.7	5.2	NNW	8.1	ENE	NW	0.8	3.0	SE	7.1	S	S
3	3.4	7.2	NW	12.7	WNW	W	1.5	4.0	NW	8.9	NW	NNW
4	2.8	5.7	NW	12.2	NW	WNW	1.6	5.6	NW	10.6	NW	NNW
5	3.0	6.5	NNW	8.8	N	NNW	0.9	3.5	SSE	5.6	SSE	SSE
6	2.3	4.6	NNW	6.9	E	SW	0.6	3.3	SE	7.6	ESE	NW
7	2.9	5.2	NNW	10.1	NW	NNW	0.6	2.9	SE	4.8	SE	SSE
8	3.0	5.5	NNW	11.6	WNW	NNW	1.0	5.0	SSE	8.0	S	SSW
9	3.0	5.8	NW	10.5	NNW	NW	0.8	2.9	SE	5.6	SE	SE
10	2.5	4.6	NW	8.5	N	W	0.6	2.6	SE	5.2	SE	ESE
11	2.1	3.9	NNW	7.3	E	NNW	0.7	3.2	SE	4.7	SSE	SE
12	2.5	5.4	NW	11.7	NW	W	0.9	3.6	SE	6.7	NNE	NNE
13	3.2	7.9	NW	13.9	NW	W	1.4	5.0	NW	8.7	WNW	NW
14	3.8	7.0	NW	16.2	WNW	NW	1.4	4.7	NW	7.9	NW	N
15	2.6	5.9	WNW	12.7	W	W	1.2	3.9	NW	6.9	NW	WNW
16	2.6	9.1	NNW	13.8	NW	WNW	1.3	5.2	WNW	9.7	NW	WNW
17	2.8	5.9	WNW	10.9	NW	WSW	1.1	4.1	SE	6.6	SE	WNW
18	2.8	5.4	NNW	8.8	NW	NNW	1.3	4.3	NW	7.1	NW	WNW
19	2.4	6.1	NW	11.8	NNW	NW	1.2	4.5	WNW	8.3	NW	NW
20	3.4	7.3	NNW	13.0	NNW	NW	1.3	3.9	NW	7.4	WNW	WNW
21	3.0	6.4	NW	11.2	NW	NW	1.2	3.5	SSE	5.7	WNW	SE
22	3.2	6.0	N	9.7	NNW	NNW	1.1	3.6	NW	6.2	NNW	WNW
23	2.7	4.5	W	6.0	W	W	1.0	3.3	WNW	5.4	W	NW
24	2.9	4.4	WSW	7.0	NW	W	0.4	1.6	SW	2.4	WSW	SW
25	2.9	5.7	NW	12.3	WNW	NW	1.1	3.5	SE	8.0	SE	SE
26	2.8	5.5	NNW	7.6	N	WNW	0.8	3.2	SSE	5.1	SSE	E
27	2.7	5.3	NW	8.4	N	NNW	0.7	2.5	SE	5.3	SE	WNW
28	2.6	6.2	W	13.5	WNW	W	1.2	3.8	N	7.8	E	NNW
29	2.5	5.8	NNW	8.5	NNW	W	1.0	3.8	SSE	6.6	S	SSE
30	4.5	10.4	WNW	18.4	W	WNW	2.3	8.0	NW	16.6	NW	WNW
31	3.7	7.1	WNW	13.5	NW	WNW	2.2	7.1	NW	10.5	NW	WNW
月最大		10.4	WNW	18.4	W			8.0	NW	16.6	NW	
起日		30		30				30		30		
上旬平均	2.8					NNW	1.0					NW
中旬平均	2.8					NW	1.2					WNW
下旬平均	3.0					W	1.2					WNW
月平均	2.9					W	1.1					WNW
10m/s以上日数		1						0				
15m/s以上日数		0						0				
20m/s以上日数		0						0				
30m/s以上日数		0						0				

徳島地方気象台発表の特別警報・警報・注意報

2020年12月

：発表 ：特別警報から警報 ：特別警報から注意報 ：警報から注意報 ：継続 解：解除

発表時刻	警報・注意報	徳島市	鳴門市	小松島市	松茂町	北島町	藍住町	板野町	吉野川市	阿波市	美馬市脇・美馬・穴吹	石井町	上板町	つるぎ町半田・貞光	美馬市木屋平	佐那河内村	神山町	つるぎ町一宇	三好市	東みよし町	阿南市	勝浦町	上勝町	那賀町	牟岐町	美波町	海陽町		
12月1日03時50分	乾燥注意報																												
12月1日19時40分	乾燥注意報	解	解	解	解	解	解	解	解	解	解	解	解	解	解	解	解	解	解	解	解	解	解	解	解	解	解		
12月2日04時06分	乾燥注意報																												
12月2日16時05分	乾燥注意報																												
12月3日20時33分	乾燥注意報	解	解	解	解	解	解	解	解	解	解	解	解	解	解	解	解	解	解	解	解	解	解	解	解	解	解		
12月5日04時30分	乾燥注意報																												
12月6日16時08分	乾燥注意報	解	解	解	解	解	解	解	解	解	解	解	解	解	解	解	解	解	解	解	解	解	解	解	解	解	解		
12月8日04時21分	乾燥注意報																												
12月9日18時30分	乾燥注意報	解	解	解	解	解	解	解	解	解	解	解	解	解	解	解	解	解	解	解	解	解	解	解	解	解	解		
12月13日04時05分	乾燥注意報																												
12月13日20時28分	強風注意報																												
	乾燥注意報																												
12月14日04時17分	強風注意報																												
	乾燥注意報																												
12月14日15時57分	強風注意報																												
	乾燥注意報																												
12月15日02時12分	風雪注意報																												
	強風注意報								解	解	解	解	解	解	解	解	解	解	解	解									
	乾燥注意報																												
12月15日03時45分	風雪注意報																												
	強風注意報																												
	乾燥注意報																												
12月16日04時13分	風雪注意報																												
	強風注意報																						解	解	解				
	乾燥注意報																												
12月16日06時06分	大雪注意報																												
	風雪注意報																												
	強風注意報																												
	乾燥注意報																												
12月16日10時22分	大雪注意報																												
	風雪注意報																												
	強風注意報																												
	乾燥注意報																												
12月16日16時16分	大雪注意報																			解	解								
	風雪注意報																												
	強風注意報																												
	乾燥注意報																												
12月17日03時10分	風雪注意報								解	解	解	解	解	解	解	解	解	解	解	解	解								
	強風注意報	解	解	解	解	解	解																				解	解	解
	乾燥注意報																												
12月18日04時02分	乾燥注意報																												
12月20日03時50分	乾燥注意報																												
12月21日16時15分	乾燥注意報																												
12月23日19時40分	乾燥注意報	解	解	解	解	解	解	解	解	解	解	解	解	解	解	解	解	解	解	解	解	解	解	解	解	解	解	解	

徳島地方気象台発表の特別警報・警報・注意報

2020年12月

：発表 ：特別警報から警報 ：特別警報から注意報 ：警報から注意報 ：継続 解：解除

発表時刻	警報・注意報	徳島市	鳴門市	小松島市	松茂町	北島町	藍住町	板野町	吉野川市	阿波市	美馬市脇・美馬・穴吹	石井町	上板町	つるぎ町半田・貞光	美馬市木屋平	佐那河内村	神山町	つるぎ町一字	三好市	東みよし町	阿南市	勝浦町	上勝町	那賀町	牟岐町	美波町	海陽町
12月24日20時22分	強風注意報																										
12月25日15時42分	強風注意報																										
12月25日20時36分	強風注意報	解	解	解	解	解	解	解													解				解	解	解
12月26日04時03分	乾燥注意報																										
12月26日20時35分	乾燥注意報	解	解	解	解	解	解	解	解	解	解	解	解	解	解	解	解	解	解	解	解	解	解	解	解	解	解
12月29日16時10分	雷注意報																										
	強風注意報																										
	波浪注意報																										
12月30日04時38分	雷注意報																										
	強風注意報																										
	波浪注意報																										
12月30日05時55分	雷注意報	解	解	解	解	解	解	解	解	解	解	解	解	解	解	解	解	解	解	解	解	解	解	解	解	解	解
	強風注意報																										
	波浪注意報																										
12月30日16時25分	大雪注意報																										
	風雪注意報																										
	強風注意報	解	解	解	解	解	解	解	解	解	解	解	解	解	解	解	解	解	解	解	解	解	解	解	解	解	解
	波浪注意報																										
12月31日04時04分	着雪注意報																										
	大雪注意報																										
	風雪注意報																										
	波浪注意報																										
12月31日10時10分	着雪注意報																										
	大雪注意報										解			解	解	解	解	解						解	解		
	風雪注意報	解	解	解	解	解	解	解	解	解	解	解	解	解	解	解	解	解				解	解	解	解	解	解
	強風注意報																										
	波浪注意報																										
12月31日16時12分	着雪注意報																										
	大雪注意報																										
	風雪注意報																										
	強風注意報																										
	波浪注意報																					解				解	解

土砂災害警戒情報発表状況

2020年12月 徳島県 徳島地方気象台 共同発表

12月は土砂災害警戒情報の発表はありませんでした。

指定河川洪水予報発表状況

2020年12月 徳島地方気象台

12月は指定河川洪水予報の発表はありませんでした。

指定河川洪水予報の発表対象河川は、吉野川、那賀川、勝浦川です。
吉野川は徳島河川国道事務所と徳島地方気象台、
那賀川是那賀川河川事務所と徳島地方気象台、
勝浦川水系勝浦川は徳島県と徳島地方気象台による共同発表です。

記録的短時間大雨情報発表状況

2020年12月 徳島地方気象台

12月は記録的短時間大雨情報の発表はありませんでした。

竜巻注意情報発表状況

2020年12月 徳島地方気象台

12月は竜巻注意情報の発表はありませんでした。

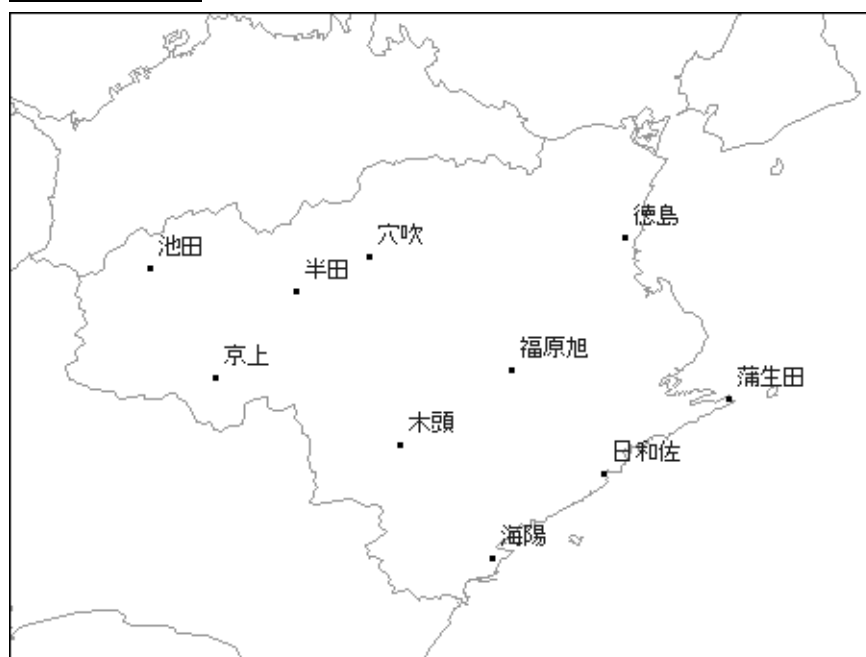
観測所一覧表

観測所一覧表

2021年1月1日現在

観測所番号	観測所名	観測種目							所在地	緯度 度分	経度 度分	観測所の高さ m	風向 風速計地上の高さ m
		気温	湿度	風	降水量	日照時間	積雪	気圧					
71066	池田								三好市池田町シンヤマ	34 01.4	133 47.7	214	10.0
71087	穴吹								美馬市穴吹町口山字初草	34 02.4	134 09.4	160	9.4
71106	徳島								徳島市大和町 徳島地方気象台	34 04.0	134 34.4	2	17.8
71136	半田								美馬郡つるぎ町半田 字下尾尻	33 59.4	134 02.2	228	
71191	京上								三好市東祖谷京上	33 52.0	133 54.2	560	6.5
71211	福原旭								勝浦郡上勝町大字旭字蔭	33 52.7	134 23.3	290	
71231	蒲生田								阿南市椿町蒲生田	33 50.2	134 44.5	10	10.0
71251	木頭								那賀郡那賀町木頭和無田 ヨシノ	33 46.3	134 11.9	363	10.0
71266	日和佐								海部郡美波町日和佐浦	33 43.9	134 32.3	3	15.4
71291	海陽								海部郡海陽町四方原 字杉谷	33 36.7	134 21.3	5	10.0

観測所配置図



観測所配置図は、徳島地方気象台ホームページの「気象台の業務案内」にも掲載しています。
<https://www.jma-net.go.jp/tokushima/gyoumugaiyou/haichizu/haichizu.htm>

資料の解説

徳島地方気象台の気象月表

要素 (細分)	単位	統計方法	(要素)		
気圧	平均(現地)	0.1 hPa	毎正時の観測値(24回)の平均	平均気圧	
	平均(海面)	0.1 hPa	平均気圧を海面上(0m)に校正した値	海面気圧	
気温	平均	0.1 °C	毎正時の観測値(24回)の平均	平均気温	
	最高	0.1 °C	任意時刻の最高値	最高気温	
	最低	0.1 °C	任意時刻の最低値	最低気温	
蒸気圧	平均	0.1 hPa	毎正時の観測値(24回)の平均	平均蒸気圧	
相対湿度	平均	1 %	毎正時の観測値(24回)の平均	平均相対湿度	
	最小	1 %	任意時刻の最小値	最小相対湿度	
日照時間	日	0.1 h	毎正時の観測値の合計	日照時間	
降水量	日	0.5 mm	毎正時の降水量(24回)の合計	降水量	
	最大1時間	0.5 mm	任意時刻の1時間降水量の最大値	最大1時間降水量	
	最大10分間	0.5 mm	任意時刻の10分間降水量の最大値	最大10分間降水量	
最深積雪	最大	1 cm	毎正時(24回)の最大値	最深積雪	
降雪深さ	合計	1 cm	毎正時(24回)の積雪差(正の値のみ)の合計	降雪深さ合計	
(風向) 風速	平均	風速	0.1 m/s	毎10分の観測値(144回)の平均	平均風速
		風速	0.1 m/s	任意の10分間平均風速の最大値	最大風速
	最大	風向	16方位	最大風速の風向	最大風速の風向
		風速	0.1 m/s	任意の瞬間風速の最大値	最大瞬間風速
	最大瞬間	風向	16方位	最大瞬間風速の風向	最大瞬間風速の風向
		風速	0.1 m/s	任意の瞬間風速の最大値	最大瞬間風速
天気概況		昼(06時~18時)、夜(18時~翌日06時)			
大気現象		● 雨 ✕ 雪 ☂ みぞれ ≡ 霧 = もや ∞ 煙霧 ⚡ 雷電			

地域気象観測月報

要素 (細分)	単位	統計方法	(要素)		
気温	平均	0.1 °C	毎正時の観測値(24回)の平均	平均気温	
	最高	0.1 °C	任意時刻の最高値	最高気温	
	最低	0.1 °C	任意時刻の最低値	最低気温	
降水量	日	0.5 mm	毎正時の降水量(24回)の合計	降水量	
	最大1時間	0.5 mm	任意時刻の1時間降水量の最大値	最大1時間降水量	
	最大10分間	0.5 mm	任意時刻の10分間降水量の最大値	最大10分間降水量	
日照時間	日	0.1 h	毎正時の観測値の合計	日照時間	
(風向) 風速	平均	風速	0.1 m/s	毎10分の観測値(144回)の平均	平均風速
		風速	0.1 m/s	任意の10分間平均風速の最大値	最大風速
	最大	風向	16方位	最大風速の風向	最大風速の風向
		風速	0.1 m/s	任意の瞬間風速の最大値	最大瞬間風速
	最大瞬間	風向	16方位	最大瞬間風速の風向	最大瞬間風速の風向
		風速	0.1 m/s	任意の瞬間風速の最大値	最大瞬間風速
最多	風向	16方位	毎正時(24回)で最も多く現れた風向	最多風向	

「平年」の値、平年値の統計期間：1981~2010年(穴吹は2001~2010年)を使用します。

) : 準正常値(対象となる資料の一部が欠けているが、許容する資料数を満たす値)

] : 資料不足値(対象となる資料が許容する資料数を満たさない値)

× : 欠測又は資料なし(測器の故障などで値が得られなかった場合)

// : 平年値なし(統計期間が短く平年値が算出できない場合)

「利用上の注意」 本資料に含まれるデータ等を利用した場合は、「徳島地方気象台提供」と明記願います。

「徳島県の気象」に関するお問い合わせ先 徳島地方気象台 防災管理官室 電話：088-626-0676