

徳島県の気象

2021年1月

(令和3年)

目次

気象概況	1
平年との比較表(徳島・池田・日和佐)	2
徳島の観測記録順位の更新(第3位まで)	3
地域気象観測所の観測記録順位1位の更新	4
生物季節	5
アメダス気象分布図	6
アメダス気象経過図	7~8
気象月表(徳島地方气象台)	9
地域気象観測気温月報	10~11
地域気象観測降水量月報	12
地域気象観測日照時間月報	13
地域気象観測風向・風速月報	14~16
徳島地方气象台発表の特別警報・警報・注意報	17~18
土砂災害警戒情報発表状況	19
指定河川洪水予報発表状況	19
記録的短時間大雨情報発表状況	19
竜巻注意情報発表状況	19
観測所一覧表	20
資料の解説	21

掲載資料は後日修正する場合があります

徳島地方气象台

〒770-0864 徳島市大和町2丁目3-36

2021年1月の気象概況

この月は、高気圧に覆われて晴れる日が多かったが、気圧の谷や湿った空気、寒気の影響で曇りや雨、雪の降る日もあった。

上旬・高気圧に覆われて晴れる日が多かったが、気圧の谷や湿った空気、寒気の影響で曇りや雨、雪の降る日もあった。

中旬・高気圧に覆われて晴れる日が多かったが、気圧の谷や湿った空気、寒気の影響で曇りや雨、雪の降る日もあった。

下旬・高気圧に覆われて晴れる日が多かったが、気圧の谷や湿った空気、寒気の影響で曇りや雨、雪の降る日もあった。

日付	気象概況	徳島の天気概況	
		昼(06-18時)	夜(18-翌日06時)
1日	冬型の気圧配置	晴	晴後一時雪一時雨、みぞれを伴う
2日	冬型の気圧配置	晴時々曇一時雨	晴
3日	冬型の気圧配置	晴時々曇	曇一時晴
4日	高気圧に覆われる	晴一時曇	曇時々晴
5日	気圧の谷や湿った空気の影響	曇	曇
6日	気圧の谷や湿った空気の影響	曇時々晴一時雨	曇
7日	気圧の谷や湿った空気の影響、次第に冬型の気圧配置	曇一時雨後一時雪、みぞれを伴う	晴時々曇
8日	強い冬型の気圧配置	晴後曇一時雪	晴
9日	強い冬型の気圧配置	晴後一時雪	晴後一時雪
10日	冬型の気圧配置	晴	晴後時々曇
11日	気圧の谷や湿った空気、寒気の影響	曇後晴	曇一時晴後一時雨、みぞれを伴う
12日	低気圧や寒気の影響、次第に高気圧に覆われる	雨後曇時々晴、みぞれを伴う	雨時々曇後晴
13日	高気圧に覆われる	晴後一時曇	晴
14日	高気圧に覆われる	晴	晴後一時曇
15日	高気圧に覆われる	晴後一時曇	晴
16日	前線や湿った空気の影響	曇一時雨後晴	曇
17日	寒気の影響、次第に高気圧に覆われる	晴時々曇	晴
18日	高気圧に覆われる	晴	晴時々雨後曇
19日	寒気や湿った空気の影響、次第に高気圧に覆われる	晴時々曇	曇時々晴
20日	高気圧に覆われる	晴一時曇	晴
21日	高気圧に覆われる	晴	曇時々晴一時雨
22日	前線や湿った空気の影響	曇時々雨	雨時々曇
23日	前線や湿った空気の影響	雨	雨
24日	気圧の谷や湿った空気の影響、次第に高気圧に覆われる	雨後時々曇	曇時々晴
25日	高気圧に覆われる、次第に湿った空気の影響	晴一時曇	晴後一時曇
26日	低気圧や湿った空気の影響	雨時々曇一時晴	雨後曇一時晴
27日	気圧の谷や湿った空気の影響、次第に高気圧に覆われる	曇後晴	晴
28日	高気圧に覆われる、次第に冬型の気圧配置	晴時々曇	晴後曇一時雨、みぞれを伴う
29日	冬型の気圧配置	晴一時雪後一時曇	晴
30日	高気圧に覆われる	晴	晴
31日	高気圧に覆われる	晴一時雨	晴

平年との比較表(徳島・池田・日和佐)

2021年1月

	要素	平均気温()			日照時間(h)			降水量(mm)		
	官署	本年	平年	階級 区分	本年	平年	階級 区分	本年	平年	階級 区分
上旬	徳島	3.6	6.7	かなり 低い	58.6	52.0	平年並	0.0	10.0	かなり 少ない
	池田	0.7	3.9	かなり 低い	14.5	27.3	かなり 少ない	22.0	14.0	多い
	日和佐	4.4	7.1	かなり 低い	64.2	58.7	平年並	0.0	26.2	かなり 少ない
中旬	徳島	5.8	6.1	平年並	66.6	49.6	かなり 多い	5.5	12.4	平年並
	池田	3.0	3.4	平年並	43.3	27.9	かなり 多い	3.5	21.0	少ない
	日和佐	6.6)	6.8	平年並	59.5)	55.0	平年並	6.5)	24.3	平年並
下旬	徳島	8.2	5.5	かなり 高い	57.8	55.9	平年並	59.5	16.5	かなり 多い
	池田	5.6	2.8	かなり 高い	41.2	32.9	多い	47.0	18.3	かなり 多い
	日和佐	8.9	6.1	かなり 高い	50.9	60.2	少ない	79.5	26.1	かなり 多い
月	徳島	5.9	6.1	低い	183.0	157.5	多い	65.0	38.9	多い
	池田	3.2	3.3	平年並	99.0	88.2	多い	72.5	53.3	多い
	日和佐	6.7)	6.7	平年並	174.6)	173.9	平年並	86.0)	76.5	平年並

【階級区分】階級区分は、平年との違いの程度を表すもので、30年間(1981年～2010年)の観測値が、「高い(多い)」「平年並」「低い(少ない)」の3つの階級に等しい割合で振り分けられる(各階級が10個ずつになる)ように決めています。また特に、値が観測値の上位または下位10%に相当する場合には、「かなり高い(多い)」「かなり低い(少ない)」と表現します。

徳島の観測記録順位の更新（第3位まで）

2021年1月 徳島地方气象台

1月は観測記録順位の更新はありませんでした。

地域気象観測所の観測記録順位 1位の更新

徳島県内で統計期間が10年以上ある地点を対象にしています。

2021年1月

日最高気温の高い方から1月としての1位を記録した地点

市町村名	地点名	値()	起日	統計開始年
海陽町	海陽(カヨ)	20.4	16日	2010年

日最低気温の低い方から1月としての1位を記録した地点

市町村名	地点名	値()	起日	統計開始年
美馬市	穴吹(アブキ)	-6.3	9日	2002年
那賀町	木頭(キウ)	-8.5	9日	1979年
海陽町	海陽(カヨ)	-7.3	9日	2010年

日最高気温の低い方から1月としての1位を記録した地点

市町村名	地点名	値()	起日	統計開始年
美馬市	穴吹(アブキ)	-1.2	8日	2002年

生物季節

2021年1月 徳島地方气象台

該当種目なし

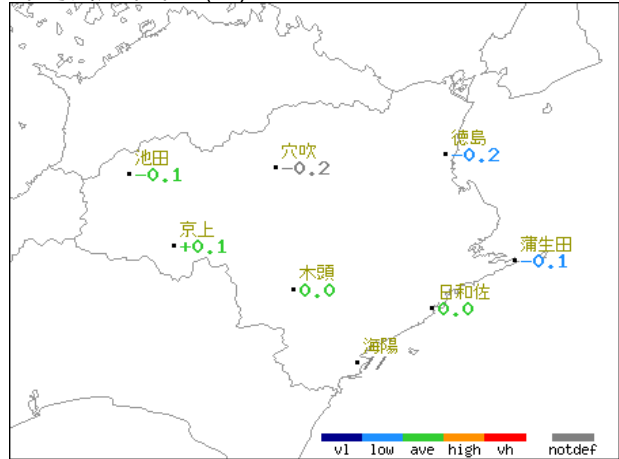
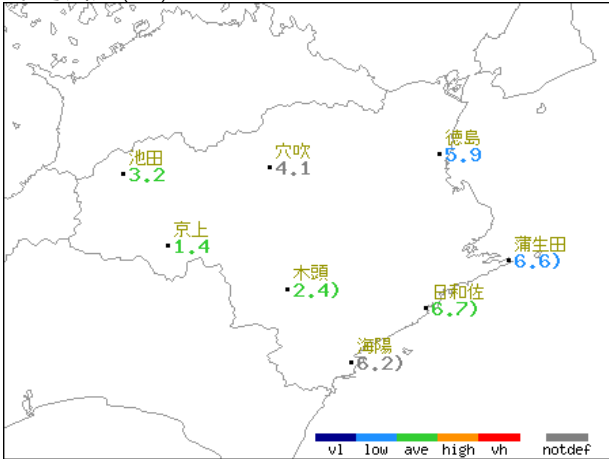
アメダス気象分布図 (2021年1月)

実況値

平年差(比)

平均気温()

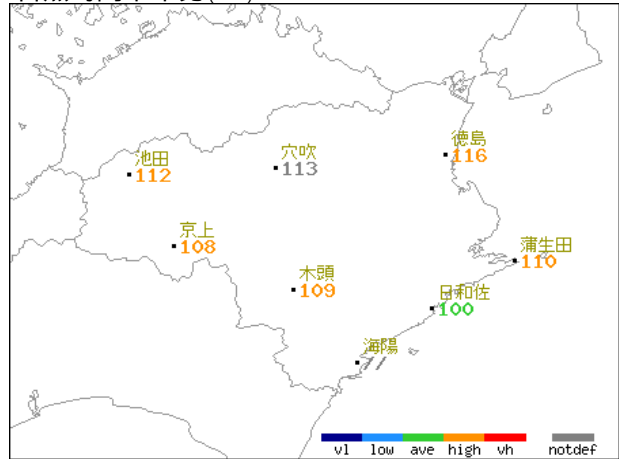
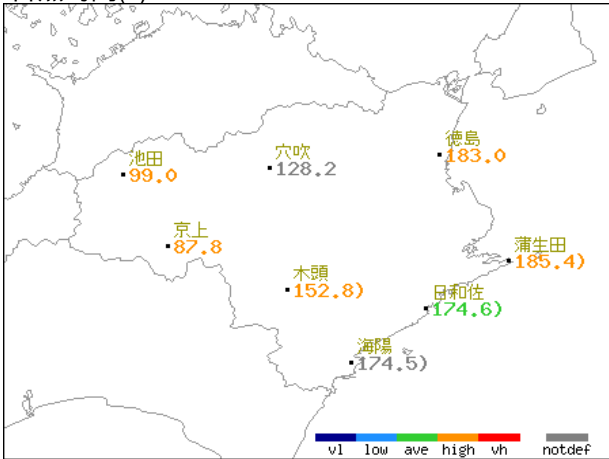
平均気温平年差()



穴吹地域気象観測所の平均気温()は、資料年数が基準に満たないため平年値階級区分値が求められず、階級区分(色分け)は表示されません。

日照時間(h)

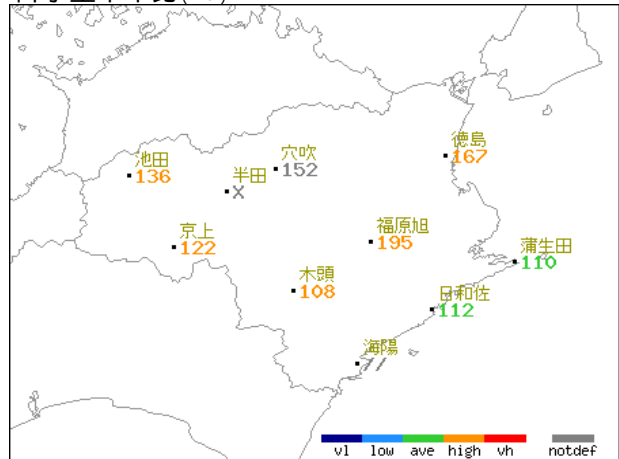
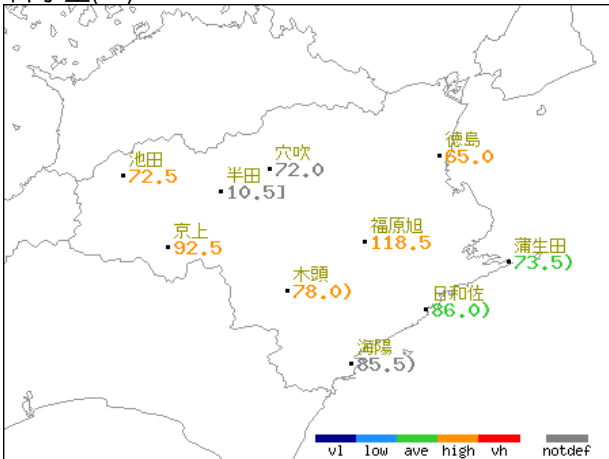
日照時間平年比(%)



穴吹地域気象観測所の日照時間(h)は、資料年数が基準に満たないため平年値階級区分値が求められず、階級区分(色分け)は表示されません。

降水量(mm)

降水量平年比(%)



穴吹地域気象観測所の降水量(mm)は、資料年数が基準に満たないため平年値階級区分値が求められず、階級区分(色分け)は表示されません。

■ 図中の記号

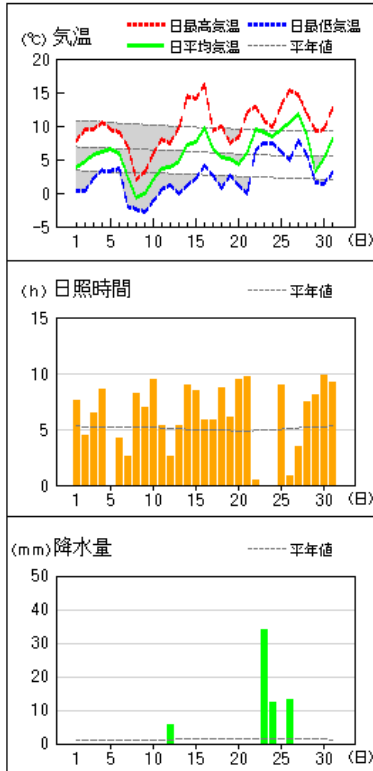
) : 準正常値] : 資料不足値
 X : 欠測 // : 平年値なし

■ 階級区分 (平年と比べ)

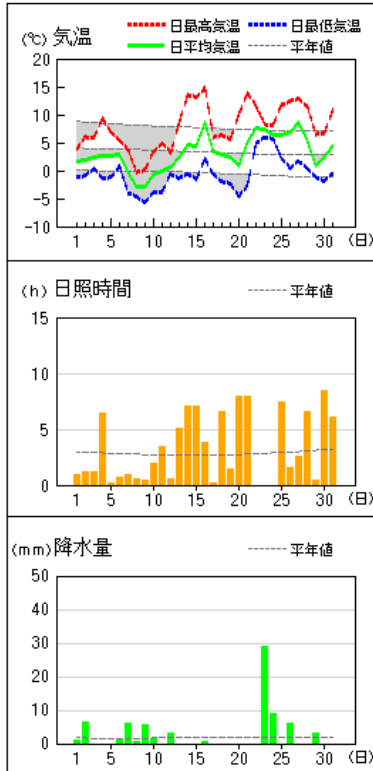
(かなり低い)	(少ない)	平年並	(多い)	(かなり高い)	階級区分なし
vl	low	ave	high	vh	notdef

アメダス 気象経過図 (2021年1月1日 - 2021年1月31日)

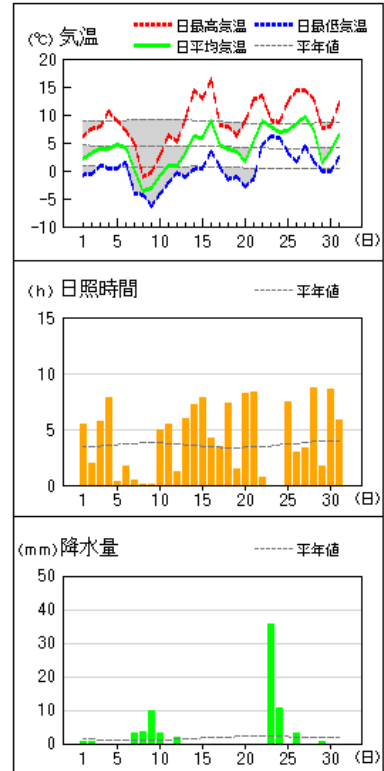
徳島



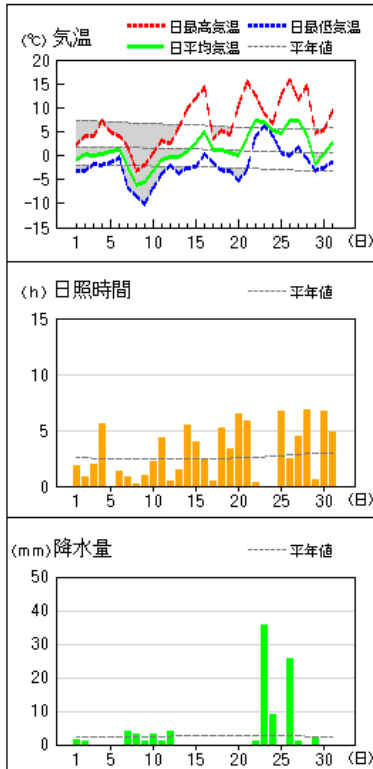
池田



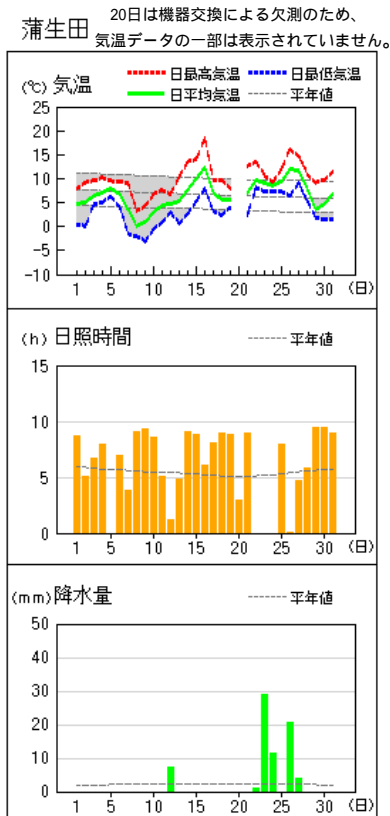
穴吹



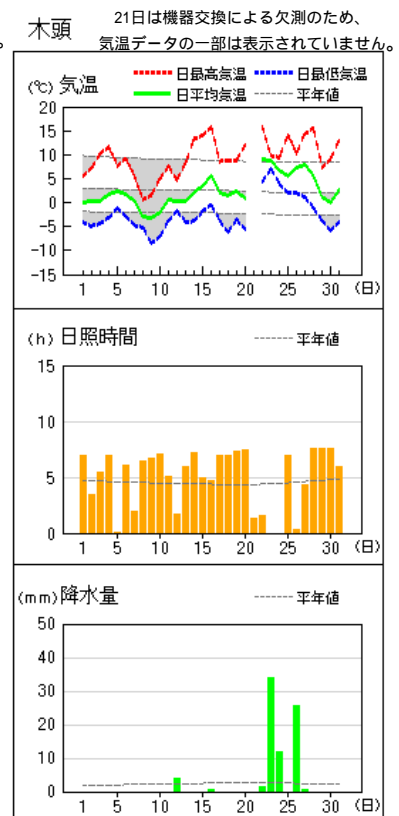
京上



蒲生田

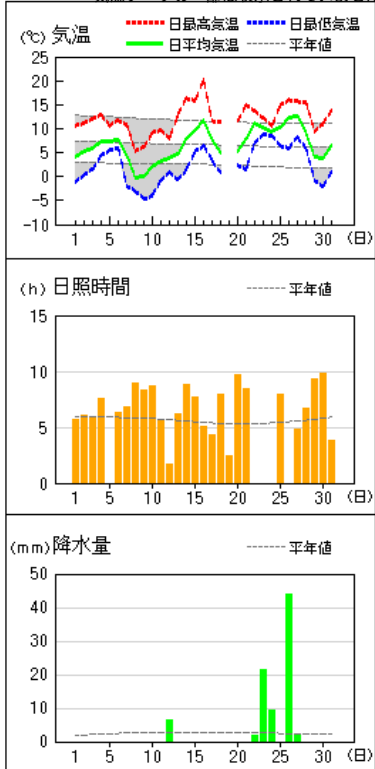


木頭

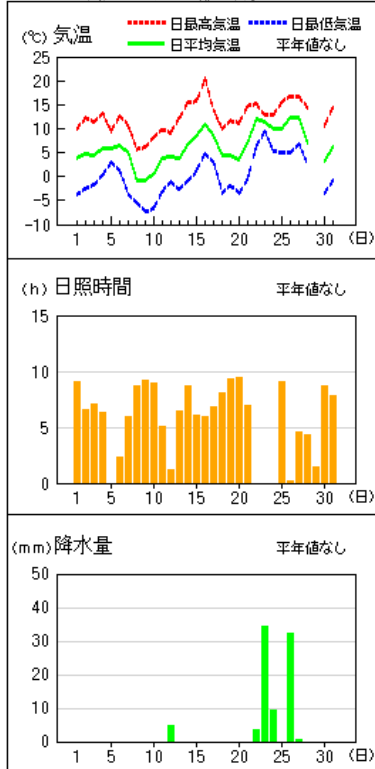


アメダス 気象経過図 (2021年1月1日 - 2021年1月31日)

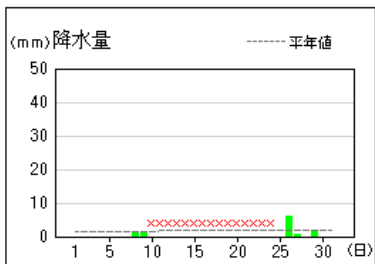
日和佐 19日は機器交換による欠測のため、
気温データの一部は表示されていません。



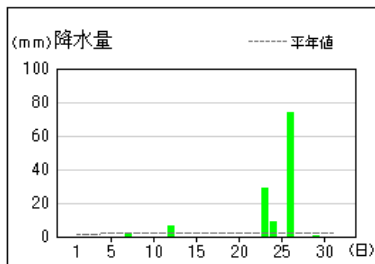
海陽 29日は機器交換による欠測のため、
気温データの一部は表示されていません。



半田



福原旭



気象観測月表

地点番号 47895 地点名 徳島 (徳島県) 気象官署名 徳島地方気象台 2021年1月

日付	平均気圧		気温			平均蒸気圧	相対湿度		平均雲量	日照時間	全天日射量	降水量		最深積雪	降雪深さ合計	風速			天気概況		大気現象	日付		
	現地	海面	平均	最高	最低	hPa	平均	最小	10分比	h	MJ/m ²	mm	1時間	最大	cm	cm	平均	最大	最大瞬間	昼			夜	
	hPa	hPa	°C	°C	°C		%	%					mm	mm	mm	mm	m/s	m/s	m/s	06:00~18:00	18:00~06:00			
1	1021.7	1022.5	3.9	7.8	0.4	4.6	58	34		7.6		0.0	0.0	0.0	-		3.3	6.8	WNW	12.6	NNW	晴		1
2	1022.5	1023.3	4.7	9.5	0.3	5.7	67	42		4.5		0.0	0.0	0.0	-		2.7	5.9	NNW	9.7	WNW	晴時々曇一時雨		2
3	1026.5	1027.3	5.8	9.4	2.1	4.9	54	38		6.4		-	-	-	-		3.3	6.8	NNW	12.3	WNW	晴時々曇		3
4	1027.9	1028.7	6.1	10.6	3.4	5.4	58	39		8.6		-	-	-	-		2.6	5.3	NNW	8.9	N	晴一時曇		4
5	1022.1	1022.9	6.6	9.5	3.2	5.7	59	46				-	-	-	-		2.6	5.2	NW	8.7	NNW	曇		5
6	1017.3	1018.1	6.0	9.1	3.7	5.3	57	47		4.2		0.0	0.0	0.0	-		3.2	7.6	WNW	12.0	WNW	曇時々晴一時雨		6
7	1014.2	1015.0	2.3	7.0	-2.0	4.3	58	35		2.6		0.0	0.0	0.0	-		4.3	11.3	WNW	20.6	WNW	曇一時雨後一時曇、みぞれ		7
8	1016.6	1017.4	-0.8	2.0	-2.3	3.3	57	35		8.2		0.0	0.0	0.0	-		3.4	6.8	WNW	12.5	WNW	晴後曇一時雨		8
9	1016.9	1017.7	-0.2	3.1	-2.9	3.8	64	43		7.0		0.0	0.0	0.0	-		3.6	7.2	WNW	12.8	W	晴一時曇		9
10	1021.9	1022.7	2.0	5.8	-1.2	4.3	62	41		9.5		0.0	0.0	0.0	-		3.6	6.7	WNW	12.0	WNW	晴		10
11	1023.7	1024.5	3.6	8.1	0.5	4.8	62	41		5.3		-	-	-	-		2.5	5.0	NNE	8.5	NNE	曇一時晴後一時雨、みぞれを伴		11
12	1016.4	1017.2	3.8	7.4	1.2	6.5	81	59		2.6		5.5	2.0	0.5	-		2.0	4.5	WNW	7.9	W	雨後曇時々晴、みぞれを伴		12
13	1018.5	1019.3	4.6	9.6	-0.2	6.5	77	56		5.3		-	0.0	-	-		1.3	3.5	NE	5.2	NE	晴一時曇		13
14	1021.1	1021.9	7.1	14.5	1.1	7.3	73	53		9.0		-	-	-	-		1.7	5.2	NNW	9.3	NNW	晴一時曇		14
15	1020.2	1021.0	7.7	14.1	2.2	8.3	78	57		8.5		-	-	-	-		1.5	5.4	SE	9.0	SE	晴一時曇		15
16	1015.3	1016.1	9.7	16.1	4.1	8.5	72	47		5.8		0.0	0.0	0.0	-		2.6	6.7	WNW	12.4	WNW	曇一時雨後晴		16
17	1019.3	1020.1	6.6	9.3	2.6	4.8	49	34		5.8		-	-	-	-		4.1	7.5	WNW	14.3	WNW	晴時々曇		17
18	1018.4	1019.2	5.4	9.8	0.8	4.6	52	28		8.7		0.0	0.0	0.0	-		3.9	7.2	WNW	12.4	WNW	晴時々雨後曇		18
19	1025.3	1026.1	5.2	7.5	2.7	4.5	51	42		6.1		0.0	0.0	0.0	-		4.8	8.2	NNW	15.5	WNW	曇時々晴		19
20	1030.1	1030.9	4.2	8.3	-1.1	4.9	60	44		9.5		-	-	-	-		2.3	4.2	N	7.0	N	晴一時曇		20
21	1025.6	1026.4	6.0	12.0	-0.2	6.4	69	41		9.7		-	-	-	-		1.2	2.7	WNW	4.4	WNW	曇時々晴一時雨		21
22	1018.3	1019.1	9.5	12.9	6.4	9.9	82	71		0.4		0.0	0.0	0.0	-		1.4	3.3	NNE	4.8	NNW	曇時々雨		22
23	1016.4	1017.2	9.0	10.8	7.5	10.9	95	90		0.0		34.0	4.0	1.5	-		2.8	5.8	NNW	9.9	NNW	雨		23
24	1019.3	1020.1	8.5	9.8	7.5	9.9	89	78		0.0		12.5	3.5	1.0	-		3.1	4.5	WNW	8.8	WNW	雨後曇時々曇		24
25	1025.0	1025.8	9.5	13.1	6.1	8.1	69	50		9.0		-	-	-	-		2.6	4.7	NNW	7.6	NNW	晴一時曇		25
26	1017.8	1018.6	10.6	15.3	4.9	11.5	87	75		0.8		13.0	6.0	2.0	-		3.1	7.7	SSE	12.8	SSE	雨時々曇一時晴		26
27	1015.3	1016.1	11.8	14.6	7.8	9.6	70	49		3.4		0.0	0.0	0.0	-		4.2	7.3	NNW	12.0	NNW	曇後晴		27
28	1010.9	1011.7	8.7	11.7	5.7	7.1	64	43		7.4		-	-	-	-		2.7	7.3	NNW	14.1	WNW	曇時々曇		28
29	1015.1	1015.9	3.3	9.2	1.6	3.8	50	33		8.1		0.0	0.0	0.0	-		6.3	8.9	WNW	16.5	WNW	曇一時雨		29
30	1024.1	1024.9	5.1	9.4	1.3	4.2	49	30		9.8		-	-	-	-		3.3	6.3	NW	11.9	WNW	晴		30
31	1028.1	1028.9	8.1	12.7	3.1	6.2	59	35		9.2		0.0	0.0	0.0	-		2.6	6.0	NNW	10.1	NNW	晴一時雨		31
上月	1020.8	1021.6	3.6	7.4	0.5	4.7	59		58.6		0.0					3.3	17.6	9.8	2.2	2.0	1.3	月最大24時間降水量		
中旬	1020.8	1021.6	5.8	10.5	1.6	6.1	66		66.6		5.5					2.7	41.1	(北)	1.1	1.1	期間			
下旬	1019.6	1020.4	8.2	12.0	4.7	8.0	71		57.8		59.5					3.0	11.2	(西)	0.5	0.5	34.5	mm		
月	1020.4	1021.2	5.9	10.0	2.3	6.3	66		183.0		65.0					3.0	3.2	(南)	0.0	0.0	23	3.5	23日5時~24日2時	
平年	1019.3	1020.1	6.1	9.8	2.7	5.7	60		5.6	157.5	38.9					3	3.4	3.2	2.7	0.9	1.5	0.8	日照時間	58%

階級別	最高			最低			平均			日降水量			日最深積雪			日最大風速			日平均雲量			大気現象		現象			
	<0	0	>0	<0	0	>0	<0	0	>0	<10	10~30	30~	<0	0	>0	<100	100~150	150~300	<1.5	1.5~8.5	8.5~	日照	不照	霧	雪	霪	雷
日数	0	2	6	0	0	0	0	0	18	4	3	1	0	0	0	0	0	0	0	0	0	3	8	0	0	0	0
平年	0.0	0.2	3.7	0.0	0.0	0.0	0.0	0.0	18.9	6.7	5.4	1.2	0.0	0.0	0.0	0.0	0.0	0.0	0.0	2.5	6.1	3.1	8.0	0.3	0.2	0.0	0.0

地域気象観測気温月報

徳島県 2021年1月

単位: 1/2頁

観測所名 日付	池田			穴吹			徳島			京上		
	平均	最高	最低	平均	最高	最低	平均	最高	最低	平均	最高	最低
1	1.7	3.8	-1.2	2.2	6.2	-0.8	3.9	7.8	0.4	-0.9	2.4	-3.3
2	1.9	6.1	-0.9	3.1	7.5	-0.6	4.7	9.5	0.3	0.2	4.0	-3.1
3	2.4	5.8	0.4	4.0	7.8	1.0	5.8	9.4	2.1	0.1	4.0	-1.8
4	2.7	9.3	-1.4	3.9	10.6	0.5	6.1	10.6	3.4	0.4	7.3	-2.0
5	2.6	6.8	-1.2	4.7	8.8	0.5	6.6	9.5	3.2	0.8	4.9	-1.5
6	2.9	5.5	0.8	4.2	7.2	1.4	6.0	9.1	3.7	1.3	4.2	-0.4
7	-0.4	3.7	-4.0	0.2	4.9	-4.0	2.3	7.0	-2.0	-2.4	1.8	-6.8
8	-2.9	-0.4	-4.7	-3.5	-1.2	-4.3	-0.8	2.0	-2.3	-6.0	-3.2	-8.3
9	-2.9	0.2	-5.7	-3.2	-0.4	-6.3	-0.2	3.1	-2.9	-5.4	-2.0	-10.1
10	-0.6	3.3	-3.8	-0.8	2.7	-4.2	2.0	5.8	-1.2	-3.1	0.6	-6.8
11	0.0	4.9	-3.8	0.8	6.3	-2.2	3.6	8.1	0.5	-1.0	3.3	-3.9
12	0.6	3.2	-0.7	1.0	5.2	-0.3	3.8	7.4	1.2	-0.3	2.5	-2.0
13	2.4	8.6	-1.4	3.1	9.4	-1.1	4.6	9.6	-0.2	-0.4	5.8	-3.7
14	4.6	13.7	-0.7	6.2	14.3	0.2	7.1	14.5	1.1	1.0	9.9	-2.6
15	4.5	13.1	-1.5	5.8	12.8	0.5	7.7	14.1	2.2	2.7	12.1	-2.3
16	8.6	14.8	2.1	9.0	16.4	3.5	9.7	16.1	4.1	4.9	14.2	0.3
17	3.5	6.0	-0.7	4.6	8.2	0.6	6.6	9.3	2.6	1.1	3.5	-1.4
18	2.8	6.3	-1.9	4.0	7.9	-1.5	5.4	9.8	0.8	1.1	5.4	-3.0
19	2.4	5.7	-2.3	3.5	6.2	-1.2	5.2	7.5	2.7	0.6	4.4	-3.2
20	0.9	10.2	-4.6	1.7	8.8	-2.8	4.2	8.3	1.1	0.0	10.5	-5.2
21	5.1	14.0	-2.6	5.3	12.8	-1.5	6.0	12.0	-0.2	3.8	15.4	-3.0
22	7.7	11.4	4.8	8.9	13.3	4.7	9.5	12.9	6.4	7.2	12.5	4.1
23	7.4	8.3	5.9	7.8	9.2	6.1	9.0	10.8	7.5	6.9	8.7	6.1
24	6.4	8.1	5.7	6.9	8.6	5.9	8.5	9.8	7.5	5.3	6.8	4.2
25	6.4	11.8	2.1	7.2	12.4	3.2	9.5	13.1	6.1	4.6	12.7	0.6
26	6.8	12.4	0.5	8.4	14.3	1.6	10.6	15.3	4.9	7.4	15.8	0.1
27	8.7	12.8	1.7	9.6	14.3	4.3	11.8	14.6	7.8	7.2	11.7	1.7
28	5.3	11.6	0.4	7.3	12.9	1.7	8.7	11.7	5.7	4.5	14.5	-0.7
29	0.8	6.5	-1.0	1.5	7.6	0.0	3.3	9.2	1.6	-1.6	4.7	-3.1
30	2.3	6.7	-1.8	3.5	7.9	-0.1	5.1	9.4	1.3	0.4	5.3	-2.5
31	4.3	10.9	-0.5	6.4	12.1	2.3	8.1	12.7	3.1	2.6	9.3	-1.4
月極値		14.8	-5.7		16.4	-6.3		16.1	-2.9		15.8	-10.1
起日		16	9		16	9		16	9		26	9
上旬平均	0.7	4.4	-2.2	1.5	5.4	-1.7	3.6	7.4	0.5	-1.5	2.4	-4.4
中旬平均	3.0	8.7	-1.5	4.0	9.6	-0.4	5.8	10.5	1.6	1.0	7.2	-2.7
下旬平均	5.6	10.4	1.4	6.6	11.4	2.6	8.2	12.0	4.7	4.4	10.7	0.6
月平均	3.2	7.9	-0.7	4.1	8.9	0.2	5.9	10.0	2.3	1.4	6.9	-2.1
0 未満日数	4	1	21	3	2	14	2	0	6	9	2	24
25 以上日数	0	0	0	0	0	0	0	0	0	0	0	0
30 以上日数		0			0			0			0	
35 以上日数		0			0			0			0	
積算気温	0			0			22			0		

地域気象観測気温月報

徳島県 2021年1月

単位: 2/2頁

観測所名 日付	蒲生田			木頭			日和佐			海陽		
	平均	最高	最低	平均	最高	最低	平均	最高	最低	平均	最高	最低
1	4.8	8.0	0.3	0.0	5.6	-4.1	4.1	10.5	-1.0	3.8	10.1	-3.7
2	5.1	9.1	0.2	0.3	7.3	-4.8	5.2	11.2	0.3	4.7	12.3	-2.5
3	6.5	9.6	4.6	0.4	10.2	-4.4	6.0	12.1	1.6	4.5	11.5	-1.7
4	7.2	10.2	5.1	1.7	11.6	-3.2	7.3	12.8	4.3	5.8	13.1	0.5
5	7.9	9.6	6.2	2.4	7.7	-1.2	7.5	10.7	5.6	5.9	9.3	3.1
6	6.8	9.3	4.2	1.9	9.1	-3.0	7.7	11.7	6.0	6.6)	12.7)	1.2)
7	3.5	9.2	-1.4	0.3	5.5	-4.6	4.5	10.8	-2.0	4.9	10.6	-3.6
8	0.0	3.2	-2.1	-3.0	0.6	-5.3	-0.1	5.3	-3.0	-0.8	5.7	-5.5
9	0.8	4.3	-3.0	-3.3	1.5	-8.5	0.0	6.1	-4.7	-0.9	6.1	-7.3
10	3.0	6.7	-0.6	-2.0	4.9	-7.1	2.0	9.0	-4.0	0.6	8.3	-6.7
11	4.4	7.7	1.0	0.6	7.5	-3.9	3.4	9.8	-0.9	3.8	9.8	-3.0
12	4.8	6.7	2.9	0.4	4.6	-1.7	4.0	7.9	0.9	4.2	9.2	-1.0
13	5.2	10.5	0.7	0.2	8.2	-4.0	4.8	12.9	-0.6	3.9	12.2	-2.7
14	7.7	13.4	2.7	2.1	13.4	-3.9	7.8	16.4	1.4	6.9	15.5	-0.8
15	9.9	14.1	5.4	3.5	13.9	-1.8	9.7	15.8	5.2	8.5	15.7	1.1
16	12.2	18.3	7.9	5.5	15.9	-0.6	11.8	20.2	6.4	10.8	20.4	4.7
17	7.0	9.6	3.2	2.0	8.5	-3.8	7.6	11.6	3.4	8.4	13.7	3.0
18	5.7	9.6	2.3	1.5	8.9	-6.2	5.1	11.5	0.8	4.3	10.0	-3.3
19	5.7	7.8	4.0	2.3	8.8	-3.6	4.3]	9.7]	1.2]	4.3	11.7	-1.9
20	4.6]	7.9]	2.7]	0.8	12.1	-5.5	5.4	11.6	2.4	3.6	11.2	-3.4
21	7.2	12.5	2.4	3.4]	15.8]	-4.0]	7.8	15.0	1.6	7.2	14.6	-0.5
22	9.8	13.6	8.3	9.1	15.8	4.5	11.1	13.7	7.1	12.1	15.2	6.3
23	9.0	10.7	7.5	8.7	9.8	7.1	10.4	12.2	8.9	11.3	12.8	9.4
24	8.4	9.4	7.3	6.8	9.4	3.8	9.5	10.6	8.5	9.9	13.0	5.3
25	9.5	12.1	7.3	5.6	14.1	2.1	10.3	14.8	6.4	9.9	15.6	5.0
26	12.0	16.2	6.4	7.2	10.3	2.1	12.2	16.0	6.0	12.2	16.8	4.9
27	11.7	14.6	9.1	8.0	14.4	1.1	12.5	15.7	8.3	12.4	16.7	6.9
28	7.9	11.0	5.2	5.5	15.4	-1.1	9.2	15.5	5.9	7.1)	14.3)	2.4)
29	3.7	9.1	1.9	1.3	7.3	-3.7	4.1	9.5	-0.7	3.2]	9.3]	-2.0]
30	4.6	9.8	1.5	0.1	9.1	-5.8	3.9	11.0	-2.0	3.3	10.7	-3.3
31	6.9	11.5	1.5	2.5	12.9	-4.1	6.4	13.9	1.0	6.2	14.4	-0.8
月極値		18.3)	-3.0)		15.9)	-8.5)		20.2)	-4.7)		20.4)	-7.3)
起日		16	9		16	9		16	9		16	9
上旬平均	4.6	7.9	1.4	-0.1	6.4	-4.6	4.4	10.0	0.3	3.5	10.0	-2.6
中旬平均	7.0)	10.9)	3.3)	1.9	10.2	-3.5	6.6)	13.1)	2.1)	5.9	12.9	-0.7
下旬平均	8.2	11.9	5.3	5.5)	11.9)	0.6)	8.9	13.4	4.6	9.2)	14.4)	3.6)
月平均	6.6)	10.2)	3.4)	2.4)	9.5)	-2.5)	6.7)	12.2)	2.4)	6.2)	12.4)	0.1)
0 未満日数	0)	0	4)	3)	0	25	1)	0	9)	2)	0	18
25 以上日数	0)	0)	0	0)	0)	0	0)	0)	0	0)	0)	0
30 以上日数		0)			0)			0)			0)	
35 以上日数		0)			0)			0)			0)	
積算気温	36)			0)			68)			59)		

地域気象観測降水量月報

徳島県

2021年1月

単位:mm

観測所名 日付	池田	穴吹	徳島	半田	京上	福原旭	蒲生田	木頭	日和佐	海陽
1	1.0	0.5	0.0	0.0	1.5	0.0	0.0	0.0	0.0	0.0
2	6.5	0.5	0.0	0.0	1.0	0.0	0.0	0.0	0.0	0.0
3	0.0	0.0	0.0	0.0	0.0	0.0	0.0	0.0	0.0	0.0
4	0.0	0.0	0.0	0.0	0.0	0.0	0.0	0.0	0.0	0.0
5	0.0	0.0	0.0	0.0	0.0	0.0	0.0	0.0	0.0	0.0
6	1.0	0.0	0.0	0.0	0.0	0.0	0.0	0.0	0.0	0.0
7	6.0	3.0	0.0	0.0	4.0	1.0	0.0	0.0	0.0	0.0
8	0.5	3.5	0.0	1.0	3.0	0.0	0.0	0.0	0.0	0.0
9	5.5	10.0	0.0	1.0	1.0	0.0	0.0	0.0	0.0	0.0
10	1.5	3.0	0.0	×	3.0	0.0	0.0	0.0	0.0	0.0
11	0.0	0.0	0.0	×	1.0	0.0	0.0	0.0	0.0	0.0
12	3.0	2.0	5.5	×	4.0	6.0	7.5	4.0	6.5	5.0
13	0.0	0.0	0.0	×	0.0	0.0	0.0	0.0	0.0	0.0
14	0.0	0.0	0.0	×	0.0	0.0	0.0	0.0	0.0	0.0
15	0.0	0.0	0.0	×	0.0	0.0	0.0	0.0	0.0	0.0
16	0.5	0.0	0.0	×	0.0	0.0	0.0	0.5	0.0	0.0
17	0.0	0.0	0.0	×	0.0	0.0	0.0	0.0	0.0	0.0
18	0.0	0.0	0.0	×	0.0	0.0	0.0	0.0	0.0	0.0
19	0.0	0.0	0.0	×	0.0	0.0	0.0	0.0	0.0]	0.0
20	0.0	0.0	0.0	×	0.0	0.0	0.0]	0.0	0.0	0.0
21	0.0	0.0	0.0	×	0.0	0.0	0.0	0.0]	0.0	0.0
22	0.0	0.0	0.0	×	1.0	0.0	1.0	1.5	2.0	3.5
23	29.0	35.5	34.0	×	35.5	29.0	29.0	34.0	21.5	34.5
24	9.0	10.5	12.5	×	9.0	8.5	11.5	12.0	9.5	9.5
25	0.0	0.0	0.0	0.0]	0.0	0.0	0.0	0.0	0.0	0.0
26	6.0	3.0	13.0	6.0)	25.5	73.5	20.5	25.5	44.0	32.5
27	0.0	0.0	0.0	0.5	1.0	0.0	4.0	0.5	2.5	0.5
28	0.0	0.0	0.0	0.0	0.0	0.0	0.0	0.0	0.0	0.0)
29	3.0	0.5	0.0	2.0	2.0	0.5	0.0	0.0	0.0	0.0]
30	0.0	0.0	0.0	0.0	0.0	0.0	0.0	0.0	0.0	0.0
31	0.0	0.0	0.0	0.0	0.0	0.0	0.0	0.0	0.0	0.0
最大日降水量	29.0	35.5	34.0	6.0]	35.5	73.5	29.0)	34.0)	44.0)	34.5)
起日	23	23	23	26	23	26	23	23	26	23
最大1時間降水量	3.5	3.5	6.0	3.5]	7.5	17.0	7.0)	5.5)	17.5)	10.0)
起日 時分	7 10:33	23 23:00	26 17:48	26 23:40	26 23:42	26 17:52	26 21:27	26 15:30	26 21:59	26 21:39
最大10分間降水量	1.0	1.0	2.0	1.5]	2.0	4.0	4.0)	1.5)	6.5)	3.0)
起日 時分	29 01:17	26 23:51	26 17:31	26 22:54	26 23:28	26 17:56	26 22:47	26 15:29	26 21:45	26 20:53
上旬合計	22.0	20.5	0.0	2.0)	13.5	1.0	0.0	0.0	0.0	0.0
中旬合計	3.5	2.0	5.5	×	5.0	6.0	7.5)	4.5	6.5)	5.0
下旬合計	47.0	49.5	59.5	8.5]	74.0	111.5	66.0	73.5)	79.5	80.5)
月合計	72.5	72.0	65.0	10.5]	92.5	118.5	73.5)	78.0)	86.0)	85.5)
1mm以上日数	11	8	4	4]	14	5	6)	5)	6)	5)
10mm以上日数	1	3	3	0]	2	2	3)	3)	2)	2)
30mm以上日数	0	1	1	0]	1	1	0)	1)	1)	2)
50mm以上日数	0	0	0	0]	0	1	0)	0)	0)	0)
70mm以上日数	0	0	0	0]	0	1	0)	0)	0)	0)
100mm以上日数	0	0	0	0]	0	0	0)	0)	0)	0)

地域気象観測日照時間月報

徳島県

2021年1月

単位:h

観測所名 日付	池田	穴吹	徳島	京上	蒲生田	木頭	日和佐	海陽
1	0.9	5.5	7.6	1.8	8.7	6.9	5.7	9.1
2	1.2	2.0	4.5	0.8	5.1	3.5	6.1	6.6
3	1.2	5.7	6.4	1.9	6.7	5.4	5.8	7.1
4	6.5	7.8	8.6	5.6	7.9	6.9	7.6	6.3
5	0.2	0.3	0.0	0.0	0.0	0.1	0.0	0.0
6	0.7	1.7	4.2	1.3	7.0	6.1	6.3	2.3]
7	0.9	0.4	2.6	0.8	3.8	1.9	6.8	6.0
8	0.6	0.1	8.2	0.2	9.1	6.5	8.9	8.7
9	0.4	0.1	7.0	0.9	9.3	6.7	8.3	9.2
10	1.9	4.9	9.5	2.2	8.6	7.1	8.7	8.9
11	3.5	5.5	5.3	4.3	5.1	5.1	5.7	5.1
12	0.6	1.2	2.6	0.5	1.2	1.7	1.7	1.2
13	5.1	5.9	5.3	1.5	4.8	6.0	6.2	6.5
14	7.1	7.2	9.0	5.5	9.1	7.2	8.8	8.7
15	7.1	7.8	8.5	3.9	8.8	5.0	7.7	6.1
16	3.8	4.2	5.8	2.5	6.1	4.7	5.1	6.0
17	0.2	3.4	5.8	0.5	8.1	7.0	4.3	6.8
18	6.6	7.3	8.7	5.2	8.9	7.0	7.9	8.1
19	1.4	1.5	6.1	3.3	8.8	7.3	2.4]	9.3
20	7.9	8.2	9.5	6.5	3.0]	7.4	9.7	9.4
21	7.9	8.3	9.7	5.8	8.9	1.3]	8.5	6.9
22	0.0	0.7	0.4	0.3	0.0	1.6	0.0	0.0
23	0.0	0.0	0.0	0.0	0.0	0.0	0.0	0.0
24	0.0	0.0	0.0	0.0	0.0	0.0	0.0	0.0
25	7.5	7.4	9.0	6.7	8.0	7.0	8.0	9.1
26	1.6	3.0	0.8	2.4	0.1	0.3	0.0	0.2
27	2.6	3.3	3.4	4.5	4.7	4.3	4.8	4.6
28	6.6	8.7	7.4	6.8	5.8	7.6	6.7	4.3]
29	0.5	1.7	8.1	0.6	9.4	7.6	9.3	1.5]
30	8.4	8.6	9.8	6.7	9.4	7.6	9.8	8.7
31	6.1	5.8	9.2	4.8	9.0	6.0	3.8	7.8
旬合計 上旬	14.5	28.5	58.6	15.5	66.2	51.1	64.2	64.2)
旬合計 中旬	43.3	52.2	66.6	33.7	63.9)	58.4	59.5)	67.2
旬合計 下旬	41.2	47.5	57.8	38.6	55.3	43.3)	50.9	43.1)
月合計	99.0	128.2	183.0	87.8	185.4)	152.8)	174.6)	174.5)
0.1時間未満日数	3	2	3	3	4	2	5	4

地域気象観測風向・風速月報

徳島県 2021年1月

単位:m/s 1/3頁

観測所名	池田						穴吹						徳島					
	平均	最大	最大風向	最大瞬間	最大瞬間風向	最多	平均	最大	最大風向	最大瞬間	最大瞬間風向	最多	平均	最大	最大風向	最大瞬間	最大瞬間風向	最多
1	2.3	6.7	WNW	11.6	WSW	WSW	1.9	4.9	WSW	9.1	SW	WSW	3.3	6.8	WNW	12.6	NNW	WNW
2	1.6	3.5	W	7.2	NW	W	1.9	3.5	SSW	9.1	SSW	WSW	2.7	5.9	NNW	9.7	WNW	WNW
3	1.7	3.9	W	8.2	W	W	2.2	4.7	WSW	10.1	WSW	WSW	3.3	6.8	NNW	12.3	WNW	WNW
4	1.3	4.9	NNW	9.3	NNW	WSW	1.7	3.2	SSW	6.1	W	SW	2.6	5.3	NNW	8.9	N	WNW
5	1.8	4.4	W	6.4	W	W	1.4	2.8	SW	7.0	WSW	WSW	2.6	5.2	NW	8.7	NNW	WNW
6	1.5	3.9	S	10.1	WNW	WSW	2.1	4.2	SW	10.1	SW	WSW	3.2	7.6	WNW	12.0	WNW	WNW
7	3.0	7.4	W	18.6	W	W	2.4	6.1	WSW	14.8	WSW	SW	4.3	11.3	WNW	20.6	WNW	WNW
8	2.5	4.5	W	11.6	WNW	SW	2.3	4.1	WSW	10.0	SW	W	3.4	6.8	WNW	12.5	WNW	WNW
9	2.1	4.7	W	10.5	W	SW	2.1	3.8	WSW	9.7	S	WSW	3.6	7.2	WNW	12.8	W	WNW
10	1.8	3.8	W	7.8	S	W	1.8	3.9	W	7.4	WNW	WSW	3.6	6.7	WNW	12.0	WNW	WNW
11	0.9	3.5	NW	5.3	NW	SW	1.4	3.2	SSW	6.3	S	SW	2.5	5.0	NNE	8.5	NNE	WNW
12	1.2)	3.1)	WSW)	5.2)	W)	W)	1.1)	2.8]	SSW]	7.2)	W)	WSW]	2.0	4.5	WNW	7.9	W	WNW
13	2.5	4.2	W	9.1	WNW	WSW	1.9	3.6	W	8.3	WSW	SW	1.3	3.5	NE	5.2	NE	SSW
14	2.4	5.3	NW	9.6	N	W	2.0	3.6	SW	7.6	S	SW	1.7	5.2	NNW	9.3	NW	SW
15	1.4	3.5	WSW	6.7	W	W	1.5	3.6	SW	5.9	SSW	WSW	1.5	5.4	SE	9.0	SE	W
16	2.4	6.4	WNW	11.3	WSW	W	2.0	6.9	W	13.3	W	WSW	2.6	6.7	WNW	12.4	WNW	NW
17	1.9	5.0	W	11.1	W	WSW	2.1	4.1	SSW	10.8	NW	WSW	4.1	7.5	WNW	14.3	WNW	WNW
18	2.3	5.1	W	11.9	W	W	2.4	5.2	SW	12.9	SW	WSW	3.9	7.2	WNW	12.4	WNW	WNW
19	1.9	5.0	WSW	10.7	WNW	WSW	2.0	5.4	SSW	13.7	WNW	WSW	4.8	8.2	NNW	15.5	WNW	NW
20	1.0	3.5	W	6.1	W	W	1.2	2.6	ENE	5.2	E	WSW	2.3	4.2	N	7.0	N	WNW
21	1.7	4.1	W	5.9	W	W	1.4	2.6	ENE	5.7	NE	WSW	1.2	2.7	WNW	4.4	WNW	WNW
22	0.7	3.5	WSW	7.0	WSW	E	0.7	2.3	ENE	4.1	SSW	WSW	1.4	3.3	NNE	4.8	NNW	NNW
23	2.6	5.3	ENE	11.5	ENE	ENE	0.9	2.5	NE	5.5	NE	NE	2.8	5.8	NNW	9.9	NNW	NW
24	0.9	2.7	ENE	6.3	E	E	0.7	1.8	ESE	3.0	ESE	WSW	3.1	4.5	WNW	8.8	WNW	WNW
25	1.3	4.3	ENE	9.9	NE	E	1.4	3.1	ENE	7.1	ESE	WSW	2.6	4.7	NNW	7.6	NNW	NNW
26	0.9	5.1	SSW	9.2	S	E	1.1	2.6	NE	6.0	NE	WSW	3.1	7.7	SSE	12.8	SSE	SSE
27	1.6	4.3	NNW	8.0	NE	NNE	1.3	3.2	E	6.4	ENE	SW	4.2	7.3	NNW	12.0	NW	NW
28	1.9	6.9	W	18.1	W	W	1.9	6.4	WSW	15.5	WSW	WSW	2.7	7.3	WNW	14.1	WNW	WNW
29	3.6	7.5	WNW	16.0	W	W	2.6	6.3	WSW	14.9	SW	SW	6.3	8.9	WNW	16.5	NW	WNW
30	2.2	4.2	W	9.8	WNW	WSW	2.4	5.7	WSW	11.3	SW	SW	3.3	6.3	NW	11.9	WNW	WNW
31	1.7	5.3	NW	7.4	NNW	W	1.6	3.6	SW	7.4	SSW	SW	2.6	6.0	NNW	10.1	NW	WNW
月最大		7.5	WNW	18.6	W			6.9)	W	15.5	WSW			11.3	WNW	20.6	WNW	
起日		29		7				16		28				7		7		
上旬平均	2.0					WSW	2.0					WSW	3.3					WNW
中旬平均	1.8					W)	1.8					WSW)	2.7					WNW
下旬平均	1.7					W	1.5					WSW	3.0					WNW
月平均	1.8					W)	1.7					WSW)	3.0					WNW
10m/s以上日数		0						0)						1				
15m/s以上日数		0						0)						0				
20m/s以上日数		0						0)						0				
30m/s以上日数		0						0)						0				

地域気象観測風向・風速月報

徳島県 2021年1月

単位:m/s 2/3頁

観測所名	京上						蒲生田						木頭					
	平均	最大	最大風向	最大瞬間	最大瞬間風向	最多	平均	最大	最大風向	最大瞬間	最大瞬間風向	最多	平均	最大	最大風向	最大瞬間	最大瞬間風向	最多
1	0.7	1.8	ESE	7.2	SSW	ESE	2.5	6.0	WNW	11.9	WNW	W	0.9	3.7	WNW	8.1	W	W
2	0.7)	2.3)	SSE)	7.1)	S)	SE]	2.4	5.1	W	11.0	WNW	WSW	0.7	3.1	WSW	7.7	W	W
3	0.5]	2.4]	SE]	5.8]	SE]	ESE]	2.4	5.2	W	11.6	W	W	0.4	1.4	NNW	3.9	SSW	SSW
4	0.2	1.5	WNW	4.3	WSW	W	2.3	4.0	W	10.5	W	W	0.4	1.8	SSW	4.6	SSW	SSW
5	0.2	1.2	SSW	3.6	S	WNW	2.1	4.1	N	11.0	WNW	N	0.4	1.7	ESE	5.5	W	NE
6	0.7	1.9	SSW	6.9	S	SW	2.6	6.2	WNW	12.4	W	SSE	0.7	3.2	W	7.1	W	W
7	1.1	3.3	SE	9.7	S	WSW	3.2	7.0	WSW	14.1	WNW	W	1.6	4.4	NW	10.6	WNW	WNW
8	1.0	2.3	SSE	7.6	ENE	SSE	2.8	7.1	WNW	15.1	W	W	1.3	3.4	WNW	9.8	WNW	W
9	0.9	2.4	SE	8.2	SSE	SSE	2.8	7.0	W	15.8	WNW	W	1.4	4.1	W	10.3	W	W
10	0.5	1.8	S	5.3	S	W	2.3	5.5	WNW	13.7	W	W	0.8	3.7	WNW	6.9	W	WNW
11	0.4	1.6	S	4.8	S	NW	2.3	5.8	NE	11.9	NE	W	0.5	1.9	SW	4.6	SSW	SSW
12	0.3]	1.3]	S]	3.9]	SSE]	SW]	2.4	4.5	W	11.0	WNW	W	0.3]	1.2]	WNW]	2.8]	SSW]	WNW]
13	0.2	1.6	SE	4.8	SSE	NW	1.8	4.1	W	7.2	WNW	W	0.4	1.7	SE	2.8	SE	W
14	0.1	1.4	SSE	4.5	SE	NNW	1.8	3.8	NE	6.2	NE	W	0.3	1.4	S	3.5	S	S
15	0.2	1.7	NW	4.5	WSW	NW	2.3	4.1	WSW	7.1	S	WSW	0.4	3.1	WNW	6.5	W	WNW
16	0.5	1.8	SE	7.5	S	WNW	2.8	6.4	W	13.0	NW	WSW	0.8	3.9	WNW	9.9	W	W
17	0.8	2.4	SSW	8.3	SSW	S	2.8	5.5	W	13.5	WNW	WSW	0.9	4.0	W	8.9	W	W
18	1.0	3.8	SSE	11.0	SE	S	2.5	7.0	ENE	12.2	W	WSW	1.0	3.4	WNW	8.7	N	W
19	1.1	3.0	SSE	9.2	SE	SSE	2.9	4.4	N	14.8	W	N	1.0	3.2	SW	9.8	SSE	SSW
20	0.2	1.0	SE	3.2	S	SE	2.6]	4.4]	WSW]	11.1]	WNW]	W]	0.4	2.1	SSW	4.6	SSW	SE
21	0.3	2.1	WNW	5.3	WNW	WNW	2.1	4.0	W	6.4	W	W	0.4]	3.3]	NNW]	8.8]	N]	N]
22	0.1	0.7	WNW	2.8	W	WNW	1.9	4.4	W	7.2	WNW	W	0.2	1.4	ESE	2.9	SE	SSE
23	0.3	1.4	WNW	6.6	WSW	NW	2.4	4.1	W	12.7	NW	WNW	0.2	0.9	SSE	2.3	S	SE
24	0.3	1.6	NW	3.5	NW	W	2.6	4.0	N	11.4	WNW	NW	0.3	1.2	S	2.3	SSW	NNE
25	0.4	1.9	E	5.9	ENE	NW	2.7	4.2	W	14.4	WNW	NNW	0.7	1.8	SE	5.4	SSW	WSW
26	0.5	2.3	WSW	7.8	N	W	5.0	11.4	ESE	20.3	ESE	W	0.2	1.0	E	3.1	SE	ENE
27	0.5	2.6	E	8.5	ESE	NW	3.2	4.9	ENE	13.8	WNW	SW	0.5	3.0	SSW	7.5	S	S
28	0.6	3.5	S	11.7	SSW	SSE	2.0	5.8	NE	12.6	ENE	W	0.7	3.0	WNW	6.1	W	W
29	1.8	3.5	S	11.4	SSW	SSE	3.8	7.7	W	15.2	W	W	2.3	4.9	W	13.0	WNW	W
30	1.0	2.6	SE	7.4	SSW	SSW	2.2	4.7	WSW	11.6	NW	WSW	0.7	4.1	W	9.3	WNW	W
31	0.4	2.0	SE	5.5	ESE	SSE	2.3	5.8	ENE	12.4	NE	W	0.5	2.3	SSW	5.3	SSW	SSW
月最大		3.8)	SSE	11.7)	SSW			11.4)	ESE	20.3)	ESE			4.9)	W	13.0)	WNW	
起日		18		28				26		26				29		29		
上旬平均	0.7)					SSE)	2.5					W	0.9					W
中旬平均	0.5)					S)	2.4)					W)	0.6)					W)
下旬平均	0.6					SSE	2.7					W	0.6)					W)
月平均	0.6)					SSE)	2.6)					W)	0.7)					W)
10m/s以上日数		0)						1)						0)				
15m/s以上日数		0)						0)						0)				
20m/s以上日数		0)						0)						0)				
30m/s以上日数		0)						0)						0)				

地域気象観測風向・風速月報

徳島県 2021年1月

単位:m/s 3/3頁

観測所名	日和佐						海陽					
	平均	最大	最大風向	最大瞬間	最大瞬間風向	最多	平均	最大	最大風向	最大瞬間	最大瞬間風向	最多
1	2.9	6.0	WNW	12.0	NW	W	1.7	5.5	NW	9.1	NW	WNW
2	2.9	5.5	NW	10.4	NW	NNW	1.5	5.6	WNW	12.6	WNW	WNW
3	2.6	6.5	NW	11.7	N	NNW	0.8	3.4	SE	5.7	ESE	NW
4	3.2	6.3	NNW	10.5	WNW	NNW	0.8	3.8	SE	6.4	S	SE
5	2.2	4.8	WNW	9.8	WNW	NNW	0.7	2.0	NW	4.0	NNE	NW
6	3.3	6.2	NW	12.2	WNW	WNW	1.1)	3.4)	WNW)	6.7)	WNW)	WNW)
7	3.2	7.9	NW	15.9	NNW	NNW	2.7	7.6	WSW	15.4	NW	WNW
8	2.3	5.8	WNW	11.4	NW	W	1.2	3.9	NW	9.7	WNW	WNW
9	3.1	6.4	WNW	11.0	NNW	NW	1.4	5.2	NW	9.0	NNW	WNW
10	2.6	5.1	NNW	7.4	N	W	1.1	3.6	SSE	6.6	SSE	SSE
11	2.7	4.8	ENE	9.8	ENE	W	1.0	3.3	SE	6.4	ESE	SE
12	2.9	4.7	NNW	8.2	WNW	NNW	0.7	3.1	WNW	4.8	WNW	NW
13	2.8	4.5	W	6.8	ESE	W	0.7)	3.0)	SE)	5.1)	SE)	ESE)
14	3.1	5.0	W	6.8	E	W	0.7	3.4	SE	6.7	SE	ESE
15	2.7	5.0	NNW	8.2	N	NNW	0.7	3.3	SE	5.1	SE	SSE
16	3.1	6.6	WNW	14.9	WNW	W	1.1	4.4	SW	11.0	WSW	SSE
17	3.7	8.5	NW	15.1	NW	WNW	2.0	5.1	NW	8.8	WNW	N
18	2.8	5.5	NNW	9.2	NW	W	1.2	3.8	NW	6.4	NW	NNW
19	2.9]	4.7]	NE]	10.6]	NNW]	W]	1.2	4.4	SSW	7.3	WSW	NNW
20	2.8	5.1	NNW	11.1	NNW	ENE	0.8	3.3	ESE	5.7	SE	SSW
21	2.8	4.5	W	8.8	NNW	W	0.7	2.9	SSE	5.2	ESE	ESE
22	2.7	5.4	NNW	8.6	NNW	W	0.3	1.3	SE	2.7	NNW	NNE
23	4.0	7.8	WNW	16.9	NW	W	0.5	2.6	NNW	5.9	WNW	NNW
24	4.2	7.9	WNW	17.1	NW	W	0.8	2.5	NNW	6.1	NW	NNW
25	3.0	5.2	WSW	17.1	NW	SE	1.3	3.4	ESE	7.5	SE	N
26	6.0	14.0	ESE	18.6	ESE	ESE	2.2	7.5	SSE	13.7	SSE	SSE
27	3.2	6.3	W	16.9	NW	W	1.3	3.3	N	7.2	E	NNE
28	2.9	7.0	W	16.6	W	W	0.7)	3.0)	SE)	5.7)	SSE)	SE)
29	2.5	7.7	NW	12.1	WNW	WNW	1.8]	4.9]	NW]	9.5]	N]	NW]
30	2.4	4.3	WNW	7.0	ESE	W	x	x	x	x	x	x
31	2.8	5.2	W	8.5	NE	W	x	x	x	x	x	x
月最大		14.0)	ESE	18.6)	ESE			7.6)	WSW	15.4)	NW	
起日		26		26				7		7		
上旬平均	2.8					NNW	1.3					WNW)
中旬平均	3.0)					W)	1.0					NW)
下旬平均	3.3					W	1.0]					N]
月平均	3.0)					W)	1.1)					NW)
10m/s以上日数		1)						0)				
15m/s以上日数		0)						0)				
20m/s以上日数		0)						0)				
30m/s以上日数		0)						0)				

徳島地方気象台発表の特別警報・警報・注意報

2021年1月

：発表 ：特別警報から警報 ：特別警報から注意報 ：警報から注意報 ：継続 解：解除

発表時刻	警報・注意報	徳島市	鳴門市	小松島市	松茂町	北島町	藍住町	板野町	吉野川市	阿波市	美馬市脇・美馬・穴吹	石井町	上板町	つるぎ町半田・貞光	美馬市木屋平	佐那河内村	神山町	つるぎ町一字	三好市	東みよし町	阿南市	勝浦町	上勝町	那賀町	牟岐町	美波町	海陽町	
1月1日05時30分	大雪注意報																											
	風雪注意報																			解	解							
	強風注意報	解	解	解	解	解	解	解	解	解	解	解	解	解	解	解	解	解	解			解	解	解	解	解	解	解
	着雪注意報																											
1月1日08時23分	大雪注意報																			解	解							
	着雪注意報																			解	解							
1月2日04時08分	乾燥注意報																											
1月3日15時54分	乾燥注意報																											
1月4日16時10分	乾燥注意報																											
1月6日20時30分	大雪注意報																											
	風雪注意報																											
	乾燥注意報	解	解	解	解	解	解	解	解	解	解	解	解	解	解	解	解	解	解	解	解	解	解	解	解	解	解	解
	着雪注意報																											
1月7日10時37分	大雪注意報																											
	風雪注意報																											
	低温注意報																											
	着雪注意報																											
1月7日16時01分	大雪注意報																											
	風雪注意報																											
	低温注意報																											
	着雪注意報																											
1月7日21時49分	大雪注意報																											
	風雪注意報									解	解	解	解	解	解	解	解	解	解	解	解	解	解	解	解	解	解	解
	低温注意報																											
	着雪注意報																											
1月8日04時15分	大雪注意報									解	解	解		解	解	解	解	解										
	風雪注意報																											
	乾燥注意報																											
	低温注意報																											
	着雪注意報														解	解	解											
1月8日15時50分	大雪注意報																											
	風雪注意報	解	解	解	解	解	解	解														解				解	解	解
	乾燥注意報																											
	低温注意報																											
	着雪注意報																											
1月9日05時22分	大雪注意報																											
	乾燥注意報																											
	低温注意報																											
	着雪注意報																											

徳島地方気象台発表の特別警報・警報・注意報

2021年1月

：発表 ：特別警報から警報 ：特別警報から注意報 ：警報から注意報 ：継続 解：解除

発表時刻	警報・注意報	徳島市	鳴門市	小松島市	松茂町	北島町	藍住町	板野町	吉野川市	阿波市	美馬市脇・美馬・穴吹	石井町	上板町	つるぎ町半田・貞光	美馬市木屋平	佐那河内村	神山町	つるぎ町一字	三好市	東みよし町	阿南市	勝浦町	上勝町	那賀町	牟岐町	美波町	海陽町	
1月9日10時33分	大雪注意報								解	解					解		解											
	乾燥注意報																											
	低温注意報	解	解	解	解	解	解	解	解	解	解	解	解	解	解	解	解	解	解	解	解	解	解	解	解	解	解	
	着雪注意報																											
1月10日05時16分	大雪注意報										解			解				解	解	解								
	乾燥注意報																											
	着雪注意報										解			解				解	解	解								
1月11日18時04分	大雪注意報																											
	乾燥注意報	解	解	解	解	解	解	解	解	解	解	解	解	解	解	解	解	解	解	解	解	解	解	解	解	解	解	
	着雪注意報																											
1月12日10時10分	大雪注意報								解	解	解			解	解	解	解	解	解	解	解	解	解	解				
	着雪注意報									解				解	解	解	解	解	解	解								
1月16日10時08分	強風注意報																											
1月17日04時15分	強風注意報																											
1月17日17時46分	強風注意報	解	解	解	解	解	解	解													解				解	解	解	
1月18日10時06分	強風注意報																											
1月19日03時52分	強風注意報								解	解	解	解	解	解	解	解	解	解	解	解		解	解	解				
	乾燥注意報																											
1月19日18時00分	強風注意報	解	解	解	解	解	解	解													解				解	解	解	
	乾燥注意報																											
1月20日20時30分	乾燥注意報	解	解	解	解	解	解	解	解	解	解	解	解	解	解	解	解	解	解	解	解	解	解	解	解	解	解	
1月23日10時02分	強風注意報																											
1月24日04時03分	強風注意報																											
1月24日21時18分	強風注意報																					解				解	解	解
1月26日07時30分	強風注意報																											
1月26日10時14分	雷注意報																											
	強風注意報																											
1月26日19時34分	大雨注意報																											
	雷注意報																											
	強風注意報																											
1月27日01時19分	大雨注意報																											解
	雷注意報																											
	強風注意報																											
1月27日04時05分	雷注意報	解	解	解	解	解	解	解	解	解	解	解	解	解	解	解	解	解	解	解	解	解	解	解	解	解	解	
	強風注意報																											
1月27日22時42分	強風注意報	解	解	解	解	解	解	解													解				解	解	解	
1月28日15時28分	強風注意報																											
1月29日04時09分	風雪注意報																											
	強風注意報								解	解	解	解	解	解	解	解	解	解	解	解	解	解	解	解	解	解	解	
1月29日18時21分	風雪注意報																											
	強風注意報								解	解	解	解	解	解	解	解	解	解	解	解	解	解	解	解	解	解	解	
1月30日03時51分	強風注意報	解	解	解	解	解	解	解													解				解	解	解	
1月31日04時20分	乾燥注意報																											
1月31日19時41分	乾燥注意報	解	解	解	解	解	解	解	解	解	解	解	解	解	解	解	解	解	解	解	解	解	解	解	解	解	解	

土砂災害警戒情報発表状況

2021年1月 徳島県 徳島地方気象台 共同発表

1月は土砂災害警戒情報の発表はありませんでした。

指定河川洪水予報発表状況

2021年1月 徳島地方気象台

1月は指定河川洪水予報の発表はありませんでした。

指定河川洪水予報の発表対象河川は、吉野川、那賀川、勝浦川です。
吉野川は徳島河川国道事務所と徳島地方気象台、
那賀川是那賀川河川事務所と徳島地方気象台、
勝浦川水系勝浦川は徳島県と徳島地方気象台による共同発表です。

記録的短時間大雨情報発表状況

2021年1月 徳島地方気象台

1月は記録的短時間大雨情報の発表はありませんでした。

竜巻注意情報発表状況

2021年1月 徳島地方気象台

1月は竜巻注意情報の発表はありませんでした。

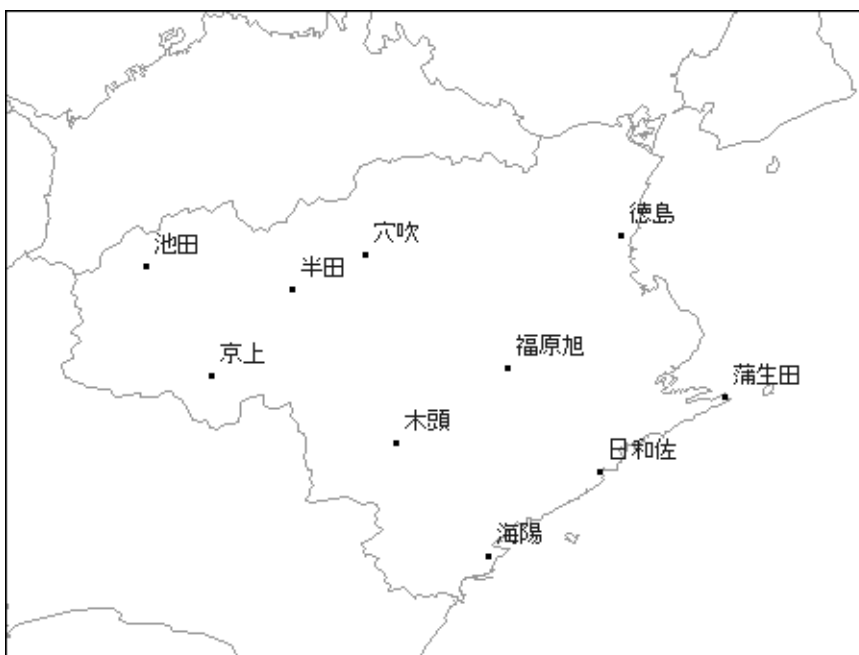
観測所一覧表

観測所一覧表

2021年2月1日現在

観測所番号	観測所名	観測種目							所在地	緯度 度分	経度 度分	観測所の高さ m	風向 風速計地上の高さ m
		気温	湿度	風	降水量	日照時間	積雪	気圧					
71066	池田								三好市池田町シンヤマ	34 01.4	133 47.7	214	10.0
71087	穴吹								美馬市穴吹町口山字初草	34 02.4	134 09.4	160	9.4
71106	徳島								徳島市大和町 徳島地方気象台	34 04.0	134 34.4	2	17.8
71136	半田								美馬郡つるぎ町半田 字下尾尻	33 59.4	134 02.2	228	
71191	京上								三好市東祖谷京上	33 52.0	133 54.2	560	6.5
71211	福原旭								勝浦郡上勝町大字旭字蔭	33 52.7	134 23.3	290	
71231	蒲生田								阿南市椿町蒲生田	33 50.2	134 44.5	10	10.0
71251	木頭								那賀郡那賀町木頭和無田 ヨシノ	33 46.3	134 11.9	363	10.0
71266	日和佐								海部郡美波町日和佐浦	33 43.9	134 32.3	3	15.4
71291	海陽								海部郡海陽町四方原 字杉谷	33 36.7	134 21.3	5	10.0

観測所配置図



観測所配置図は、徳島地方気象台ホームページの「気象台の業務案内」にも掲載しています。
<https://www.jma-net.go.jp/tokushima/gyoumugaiyou/haichizu/haichizu.htm>

資料の解説

徳島地方気象台の気象月表

要素		単位	統計方法	
気圧	平均	0.1hPa	毎正時の観測値(24回)の平均	
	最高	0.1°C	任意時刻の最高値	
気温	平均	0.1°C	毎正時の観測値(24回)の平均	
	最低	0.1°C	任意時刻の最低値	
相対湿度	平均	1%	毎正時の観測値(24回)の平均	
	最小	1%	任意時刻の最小値	
平均蒸気圧		0.1hpa	毎正時の観測値(24回)の平均	
風速	平均	0.1m/s	毎10分の観測値(144回)の平均	
	最大	風速	0.1m/s	任意の10分間平均風速の最大値
		風向	16方位	最大風速の風向
	最大瞬間	風速	0.1m/s	任意の瞬間風速の最大値
風向		16方位	最大瞬間風速の風向	
降水量	日	0.5mm	毎正時の降水量(24回)の合計	
	最大1時間	0.5mm	任意時刻の1時間降水量の最大値	
	最大10分間	0.5mm	任意時刻の10分間降水量の最大値	
降雪の深さ合計		1cm	毎正時(24回)の積雪差(正の値のみ)の合計	
最深積雪		1cm	毎正時(24回)の最大値	
日照時間		0.1h	毎正時の観測値の合計	
天気概況			昼(06時~18時)、夜(18時~翌日06時)	
				

地域気象観測月報

要素		単位	統計方法	
気温	平均	0.1°C	毎正時の観測値(24回)の平均	
	最高	0.1°C	任意時刻の最高値	
	最低	0.1°C	任意時刻の最低値	
風速	平均	0.1m/s	毎10分の観測値(144回)を平均	
	最大	風速	0.1m/s	任意の10分間平均風速の最大値
		風向	16方位	最大風速の風向
	最大瞬間	風速	0.1m/s	任意の瞬間風速の最大値
風向		16方位	最大瞬間風速の風向	
最多風向		0.1h	毎正時(24回)で最も多く現れた風向	
日照時間		0.1h	毎正時の観測値の合計	
降水量	日	0.5mm	毎正時の降水量(24回)の合計	
	最大1時間	0.5mm	任意時刻の1時間降水量の最大値	
	最大10分間	0.5mm	任意時刻の10分間降水量の最大値	
日照時間		0.1h	毎正時の観測値の合計	

※ 平年値の統計期間：1981～2010年（穴吹は2001～2010年）を使用します。

-) : 準正常値（対象となる資料の一部が欠けているが、許容する資料数を満たす値）
-] : 資料不足値（対象となる資料が許容する資料数を満たさない値）
- × : 欠測（測器の故障などで値が得られなかった場合）
- // : 資料なし

利用上の注意

本資料に含まれるデータ等を利用した場合は、「徳島地方気象台提供」と明記願います。

「徳島県の月報」に関するお問い合わせ先 徳島地方気象台 防災管理官室
電話：088-626-0676