

徳島県の気象

2021年2月

(令和3年)

目次

気象概況	1
平年との比較表(徳島・池田・日和佐)	2
徳島の観測記録順位の更新(第3位まで)	3
地域気象観測所の観測記録順位1位の更新	4
生物季節	5
アメダス気象分布図	6
アメダス気象経過図	7~8
気象月表(徳島地方气象台)	9
地域気象観測気温月報	10~11
地域気象観測降水量月報	12
地域気象観測日照時間月報	13
地域気象観測風向・風速月報	14~16
徳島地方气象台発表の特別警報・警報・注意報	17~18
土砂災害警戒情報発表状況	19
指定河川洪水予報発表状況	19
記録的短時間大雨情報発表状況	19
竜巻注意情報発表状況	19
観測所一覧表	20
資料の解説	21

掲載資料は後日修正する場合があります

徳島地方气象台

〒770-0864 徳島市大和町2丁目3-36

2021年2月の気象概況

この月は、高気圧に覆われ晴れる日が多かったが、前線や気圧の谷、寒気、湿った空気などの影響で曇りや雨、雪の降る日もあった。

上旬・高気圧に覆われ晴れる日が多かったが、前線や湿った空気などの影響で曇りや雨の降る日もあった。

中旬・高気圧に覆われ晴れる日が多かったが、気圧の谷や寒気、湿った空気などの影響で曇りや雨、雪の降る日もあった。

下旬・高気圧に覆われ晴れる日が多かったが、気圧の谷や湿った空気などの影響で曇りや雨の降る日もあった。

日付	気象概況	徳島の天気概況	
		昼(06-18時)	夜(18-翌日06時)
1日	前線や湿った空気の影響	曇	曇後時々雨
2日	前線や湿った空気の影響、次第に高気圧に覆われる	晴一時曇	晴
3日	高気圧に覆われる	晴一時曇	晴
4日	高気圧に覆われる、昼前は前線や湿った空気の影響	晴後時々雨一時曇	晴
5日	高気圧に覆われる	晴一時曇	曇
6日	前線や湿った空気の影響、次第に高気圧に覆われる	晴一時曇	晴
7日	高気圧に覆われる	晴後一時曇	晴
8日	高気圧に覆われるが、寒気や湿った空気の影響	晴時々雨一時曇	晴時々雨一時曇
9日	高気圧に覆われる	晴	晴
10日	高気圧に覆われる	晴	晴
11日	高気圧に覆われる	晴時々曇	曇
12日	高気圧に覆われるが、気圧の谷や湿った空気の影響	曇後一時晴	曇時々晴一時雨
13日	高気圧に覆われるが、気圧の谷や湿った空気の影響	晴時々曇	晴後曇一時雨
14日	高気圧に覆われる、次第に気圧の谷や湿った空気の影響	晴時々雨一時曇	雨時々曇
15日	気圧の谷や湿った空気の影響、次第に高気圧に覆われる	雨時々晴	晴後時々曇
16日	高気圧に覆われる、次第に寒気や湿った空気の影響	晴時々曇	晴後雨一時曇
17日	寒気や湿った空気の影響	雪時々みぞれ一時曇	雪時々曇後晴
18日	冬型の気圧配置	晴	晴後一時曇
19日	高気圧に覆われる	晴時々曇	晴
20日	高気圧に覆われる	晴	晴
21日	高気圧に覆われる	晴	晴
22日	高気圧に覆われる	晴	晴時々曇
23日	高気圧に覆われる	晴時々曇	曇時々晴
24日	高気圧に覆われる	晴時々曇	晴
25日	高気圧に覆われる、次第に気圧の谷や湿った空気の影響	晴後一時曇	曇後一時雨
26日	前線や湿った空気の影響	雨後一時曇	曇
27日	気圧の谷や湿った空気の影響、次第に高気圧に覆われる	曇時々晴	曇
28日	高気圧に覆われる、次第に気圧の谷や湿った空気の影響	曇一時雨	曇後雨一時晴

平年との比較表(徳島・池田・日和佐)

2021年2月

	要素	平均気温()			日照時間(h)			降水量(mm)		
	官署	本年	平年	階級区分	本年	平年	階級区分	本年	平年	階級区分
上旬	徳島	8.2	5.7	かなり高い	73.6	54.4	かなり多い	2.0	10.0	少ない
	池田	5.9)	3.1	かなり高い	53.2)	33.7	かなり多い	11.5)	16.1	平年並
	日和佐	8.7	6.4	かなり高い	79.1	60.3	かなり多い	3.0	23.0	少ない
中旬	徳島	8.5	6.7	高い	64.7	52.8	多い	40.5	24.5	多い
	池田	6.1	4.2	高い	48.0	40.0	多い	33.5	21.2	多い
	日和佐	9.1	7.5	高い	15.4]	60.2	資料不足	80.0	52.5	多い
下旬	徳島	9.2	7.0	高い	49.6	43.0	多い	13.5	18.2	平年並
	池田	7.0	4.6	高い	52.0	33.4	かなり多い	29.0	19.4	多い
	日和佐	10.0	7.8	高い	12.2]	45.4	資料不足	10.0	36.8	少ない
月	徳島	8.6	6.5	かなり高い	187.9	150.2	かなり多い	56.0	52.8	平年並
	池田	6.3)	3.9	かなり高い	153.2)	106.9	かなり多い	74.0)	56.5	多い
	日和佐	9.2	7.2	かなり高い	106.7]	164.7	資料不足	93.0	110.7	平年並

【階級区分】階級区分は、平年との違いの程度を表すもので、30年間(1981年～2010年)の観測値が、「高い(多い)」「平年並」「低い(少ない)」の3つの階級に等しい割合で振り分けられる(各階級が10個ずつになる)ように決めています。また特に、値が観測値の上位または下位10%に相当する場合には、「かなり高い(多い)」「かなり低い(少ない)」と表現します。

徳島の観測記録順位の更新（第3位まで）

2021年2月 徳島地方気象台

要素	極値	起日	順位	統計開始	これまでの 2月としての 1位の記録	
月平均気温の高い方から	8.6		3	1892年	8.8	2007年

地域気象観測所の観測記録順位 1位の更新

徳島県内で統計期間が10年以上ある地点を対象にしています。

2021年2月

月平均気温の高い方から2月としての1位を記録した地点

市町村名	地点名	値()	統計開始年
美馬市	穴吹(アブキ)	7.0	2002年
海陽町	海陽(カイヨ)	8.7	2009年

生物季節

2021年2月 徳島地方気象台

植物

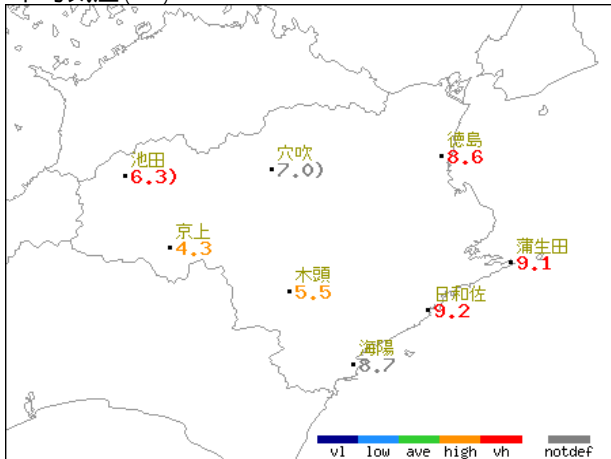
種目	現象	本年	平年	平年差	昨年	昨年差
うめ	開花	2月7日	2月6日	1日遅い	1月24日	14日遅い

アメダス気象分布図 (2021年2月)

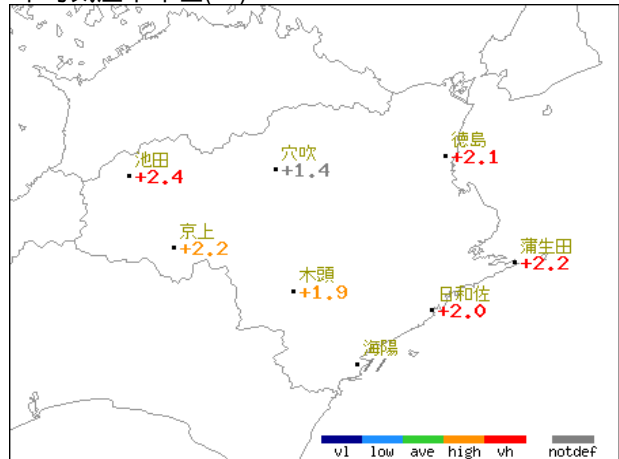
実況値

平年差(比)

平均気温()

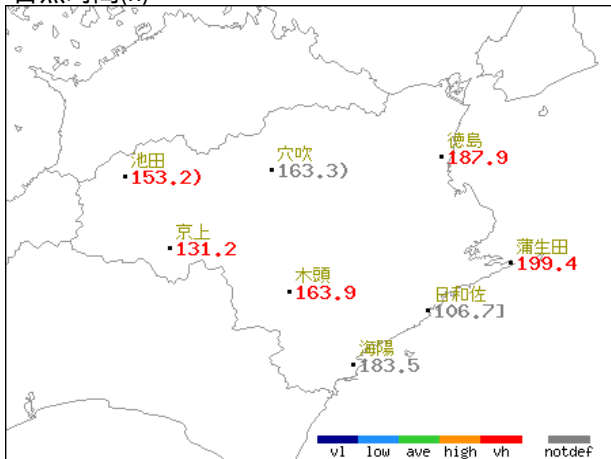


平均気温平年差()

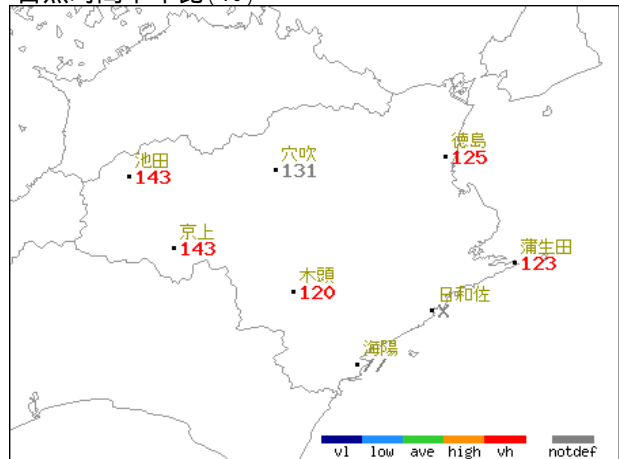


穴吹地域気象観測所の平均気温()は、資料年数が基準に満たないため平年値階級区分値が求められず、階級区分(色分け)は表示されません。

日照時間(h)

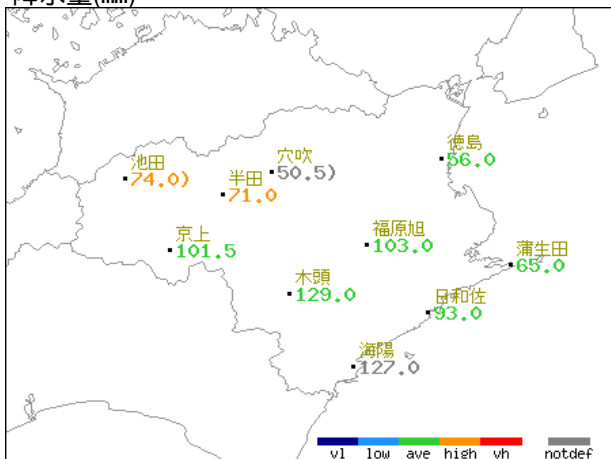


日照時間平年比(%)

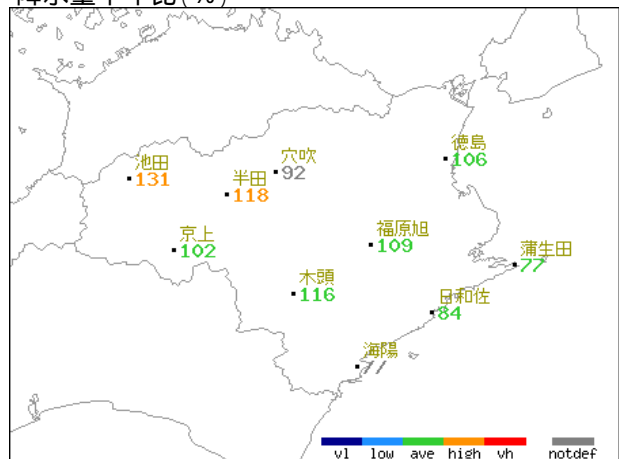


穴吹地域気象観測所の日照時間(h)は、資料年数が基準に満たないため平年値階級区分値が求められず、階級区分(色分け)は表示されません。

降水量(mm)



降水量平年比(%)



穴吹地域気象観測所の降水量(mm)は、資料年数が基準に満たないため平年値階級区分値が求められず、階級区分(色分け)は表示されません。

■ 図中の記号

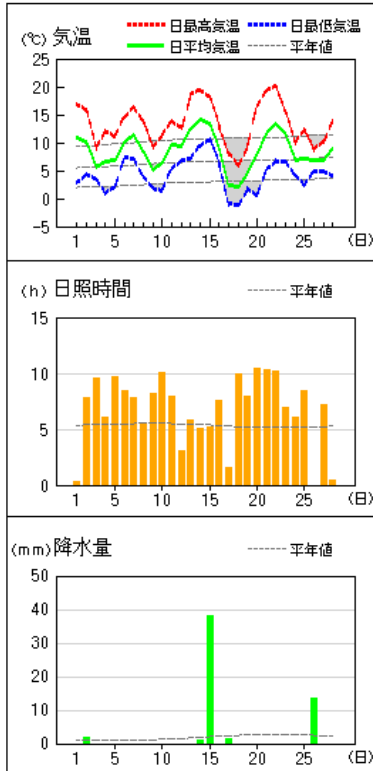
) : 準正常値] : 資料不足値
 X : 欠測 // : 平年値なし

■ 階級区分 (平年と比べ)

(かなり低い 少ない)	(低い)	(平年並)	(高い)	(かなり高い 多い)	階級区分 なし
vl	low	ave	high	vh	notdef

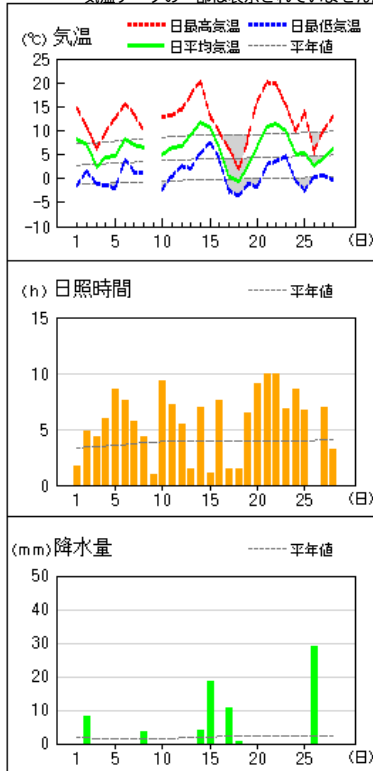
アメダス 気象経過図 (2021年2月1日 - 2021年2月28日)

徳島



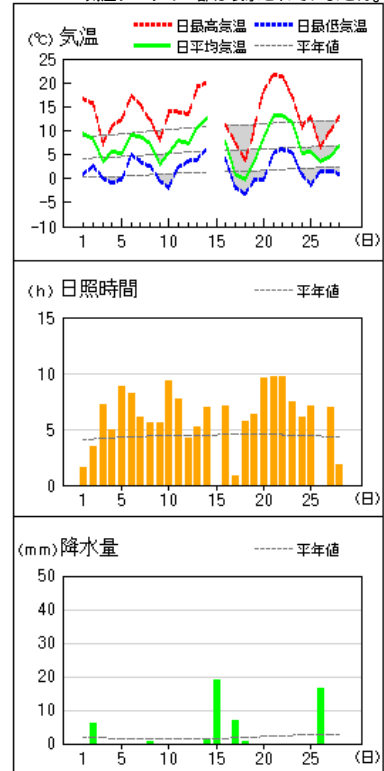
池田

9日は機器交換による欠測のため、
気温データの一部は表示されていません。

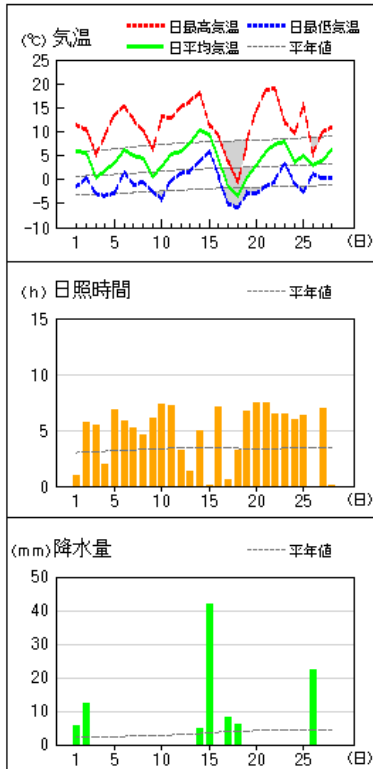


穴吹

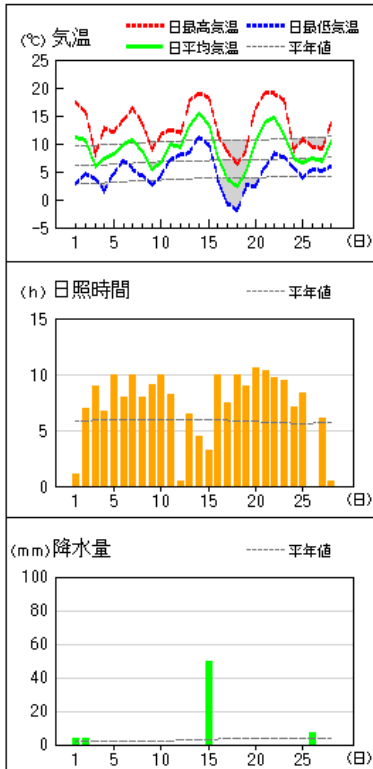
15日は機器交換による欠測のため、
気温データの一部は表示されていません。



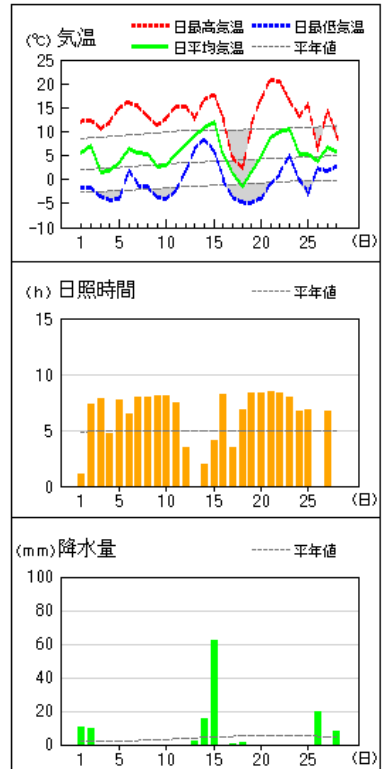
京上



蒲生田

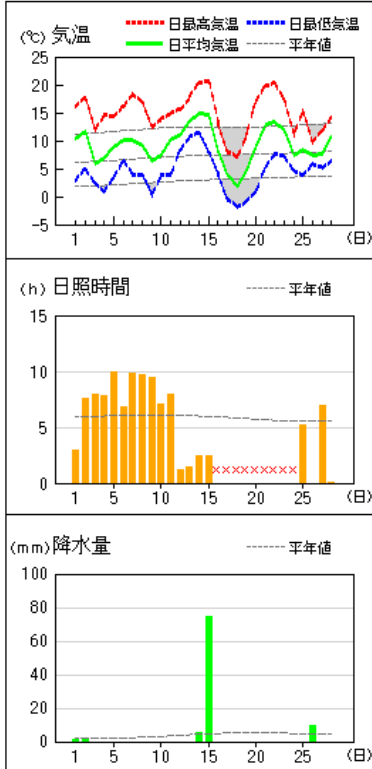


木頭

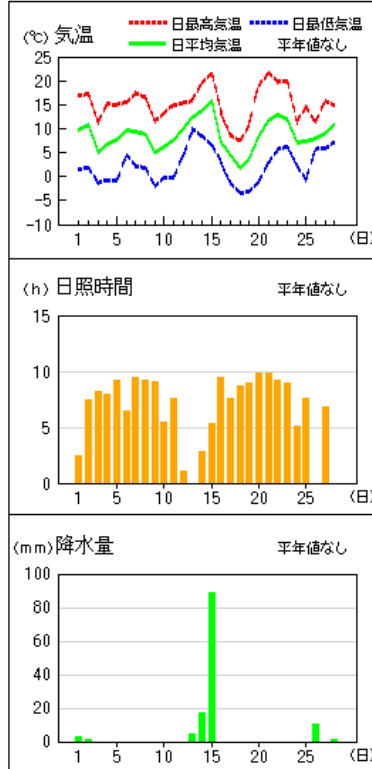


アメダス 気象経過図 (2021年2月1日 - 2021年2月28日)

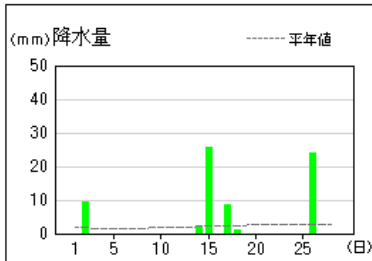
日和佐



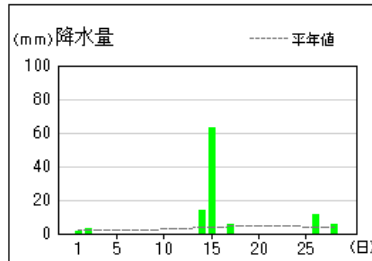
海陽



半田



福原旭



氣象月表

地点番号 47895 地点名 徳島 (徳島県) 氣象官署名 徳島地方気象台 2021年2月

Main meteorological data table with columns for date, pressure, temperature, humidity, radiation, precipitation, wind, and weather conditions.

Summary table for the month of February, including monthly averages, maximum/minimum values, and frequency of various weather phenomena.

地域気象観測気温月報

徳島県 2021年2月

単位: 1/2頁

観測所名 日付	池田			穴吹			徳島			京上		
	平均	最高	最低	平均	最高	最低	平均	最高	最低	平均	最高	最低
1	8.2	14.6	-1.3	9.5	16.7	0.9	10.9	17.0	2.8	6.0	11.3	-1.5
2	7.1	10.8	1.6	8.1)	15.7)	2.6)	10.1	15.8	4.3	5.7	10.6	0.3
3	2.3	6.3	-1.2	3.6	7.4	0.2	5.7	9.1	3.5	0.5	5.4	-2.8
4	4.5	9.8	-1.3	5.6	11.0	-0.9	6.7	12.2	1.0	1.8	9.2	-3.5
5	4.6	12.5	-1.9	5.2	12.2	-0.3	7.0	11.1	2.1	3.5	13.5	-2.8
6	8.1	15.6	4.0	9.1	17.3	4.9	10.1	14.7	7.4	6.2	15.3	1.5
7	7.0	13.4	1.3	8.8	15.4	3.6	11.5	16.5	7.1	5.0	12.5	-1.2
8	6.5	10.2	1.3	7.5	12.3	2.6	8.4	13.9	4.0	4.4	10.4	-0.5
9	1.1]	6.5]	-1.5]	3.1	8.1	-0.4	5.1	9.3	1.9	0.7	6.4	-2.6
10	4.9	12.9	-2.2	5.4	14.2	-1.9	6.3	11.4	1.4	2.6	13.2	-4.2
11	6.5	13.2	0.5	7.8	13.9	2.4	9.6	13.8	5.4	5.3	12.9	-0.1
12	6.8	14.5	2.7	7.4	13.5	3.6	9.4	12.7	6.8	6.0	15.3	1.3
13	9.2	17.5	2.0	10.7	19.3	4.0	12.4	18.6	7.2	7.7	16.3	1.7
14	11.8	20.3	5.4	12.5	19.8	6.1	14.2	19.4	9.5	10.2	18.1	3.9
15	10.7	13.0	7.5	11.1]	13.5]	8.6]	13.5	18.2	10.6	9.5	11.4	5.8
16	6.5	9.6	4.0	7.6	11.2	4.2	9.1	12.9	6.3	4.4	9.2	0.6
17	0.4	6.2	-2.4	0.8	7.5	-1.7	2.3	8.2	-0.8	-1.5	3.9	-4.9
18	-0.4	2.0	-3.5	-0.1	3.8	-3.2	2.1	6.0	-1.2	-3.3	-0.5	-5.8
19	2.4	8.4	-1.0	3.3	10.4	-0.2	4.5	9.1	1.8	0.5	7.9	-2.7
20	6.8	16.0	-1.8	8.4	18.2	-0.3	8.0	16.6	0.6	3.0	14.5	-2.9
21	10.9	20.1	3.0	13.1	21.6	5.4	12.0	19.4	5.3	5.9	18.8	-1.3
22	11.5	19.8	3.5	13.2	21.4	6.3	13.3	20.2	6.8	7.5	19.0	-0.3
23	10.1	15.4	4.6	11.6	17.2	5.4	11.6	15.7	6.6	7.9	12.1	3.4
24	5.0	10.0	-0.4	5.2	11.0	0.8	7.0	10.2	4.1	3.6	9.7	-0.8
25	5.4	14.0	-2.5	5.7	13.0	-1.4	7.1	12.4	2.3	5.0	15.9	-2.7
26	2.7	5.8	0.4	3.5	6.6	1.5	6.8	8.9	5.0	2.9	5.5	1.1
27	4.5	10.3	0.7	4.8	9.9	1.6	7.0	10.2	4.9	4.2	10.0	0.3
28	6.1	13.3	-0.2	6.9	13.2	1.0	8.9	14.2	4.0	6.1	11.1	0.4
29												
30												
31												
月極値		20.3)	-3.5)		21.6)	-3.2)		20.2	-1.2		19.0	-5.8
起日		14	18		21	18		22	18		22	18
上旬平均	5.9)	11.8)	0.0)	6.6	13.0	1.1	8.2	13.1	3.6	3.6	10.8	-1.7
中旬平均	6.1	12.1	1.3	6.5)	13.1)	1.7)	8.5	13.6	4.6	4.2	10.9	-0.3
下旬平均	7.0	13.6	1.1	8.0	14.2	2.6	9.2	13.9	4.9	5.4	12.8	0.0
月平均	6.3)	12.4)	0.8)	7.0)	13.4)	1.7)	8.6	13.5	4.3	4.3	11.4	-0.7
0 未満日数	1)	0	13	1)	0	9)	0	0	2	2	1	17
25 以上日数	0)	0)	0	0)	0)	0	0	0	0	0	0	0
30 以上日数		0)			0)			0			0	
35 以上日数		0)			0)			0			0	
積算気温	55)			61)			120			10		

地域気象観測気温月報

徳島県 2021年2月

単位: 2/2頁

観測所名 日付	蒲生田			木頭			日和佐			海陽		
	平均	最高	最低	平均	最高	最低	平均	最高	最低	平均	最高	最低
1	11.1	17.3	2.8	5.5	12.1	-1.8	10.3	16.1	3.0	9.7	16.9	1.6
2	10.6	15.7	4.6	7.0	12.4	-1.8	11.6	17.7	5.0	10.8	17.2	1.8
3	5.8	8.3	3.7	1.5	10.7	-3.5	6.0	12.1	2.3	4.9	11.3	-1.3
4	7.4	13.0	1.5	1.8	11.8	-4.2	7.0	14.6	0.8	6.7	15.2	-0.7
5	8.1	12.1	4.6	3.6	15.0	-4.1	8.8	14.4	3.5	7.7	15.0	-0.9
6	10.0	14.3	7.0	6.6	16.2	1.7	10.2	16.2	6.3	9.7	15.5	4.4
7	10.6	16.5	5.4	5.5	15.3	-1.2	10.2	18.4	4.0	9.5	17.6	2.2
8	8.6	13.6	4.3	5.3	13.2	-1.5	9.1	17.0	4.0	8.8	16.6	1.8
9	5.5	9.0	2.6	2.7	11.3	-3.7	6.4	12.5	0.4	5.0	11.6	-1.9
10	6.7	11.7	4.3	2.9	12.8	-4.1	7.3	13.8	3.8	6.1	13.3	-0.2
11	10.0	12.4	7.1	5.4	15.3	-2.3	10.1	14.8	3.8	7.7	14.9	-0.1
12	9.5	12.0	8.1	7.3	15.2	1.8	11.1	15.6	8.5	10.1	15.4	4.5
13	13.2	17.6	8.3	9.0	12.6	6.6	13.3	17.7	10.7	12.3	15.7	10.1
14	15.3	19.0	11.2	10.8	16.6	8.3	14.9	20.4	11.4	13.9	19.5	8.4
15	13.4	18.2	9.8	12.0	17.6	6.0	14.7	20.7	7.9	15.7	21.5	6.5
16	8.0	11.6	3.6	5.4	12.6	-0.1	8.3	13.2	4.0	7.4	13.3	3.0
17	3.6	8.6	-0.6	1.2	4.6	-3.6	3.8	8.2	-0.4	4.4	8.7	-1.3
18	2.5	6.5	-1.9	-1.4	2.5	-4.7	2.0	7.1	-1.8	1.7	7.6	-3.5
19	4.9	8.8	2.7	1.6	11.5	-5.0	4.3	10.7	-0.9	3.7	10.8	-3.1
20	10.5	16.3	2.3	4.8	16.8	-4.0	8.9	17.0	0.9	8.5	19.1	-1.2
21	13.8	19.2	6.0	8.7	20.8	-0.9	12.8	19.8	5.4	11.8	21.6	3.0
22	14.6	19.0	8.4	10.0	20.5	1.3	13.5	20.3	7.7	12.9	19.7	5.7
23	11.6	17.8	7.6	10.5	16.5	4.9	11.9	17.3	7.2	12.0	19.9	6.2
24	7.3	9.1	5.7	5.3	13.3	0.0	7.4	11.3	4.6	7.0	11.6	2.2
25	6.7	10.8	3.8	5.2	15.8	-3.0	8.4	15.5	3.8	7.3	14.7	-0.8
26	7.3	9.5	5.4	4.0	6.6	2.3	7.5	9.9	5.8	8.0	11.4	5.7
27	7.0	9.1	5.2	6.9	14.4	1.8	7.6	11.8	5.2	9.2	15.8	5.9
28	10.3	14.1	6.0	5.9	8.9	2.9	10.7	14.4	6.5	10.9	14.8	7.2
29												
30												
31												
月極値		19.2	-1.9		20.8	-5.0		20.7	-1.8		21.6	-3.5
起日		21	18		21	19		15	18		21	18
上旬平均	8.4	13.2	4.1	4.2	13.1	-2.4	8.7	15.3	3.3	7.9	15.0	0.7
中旬平均	9.1	13.1	5.1	5.6	12.5	0.3	9.1	14.5	4.4	8.5	14.7	2.3
下旬平均	9.8	13.6	6.0	7.1	14.6	1.2	10.0	15.0	5.8	9.9	16.2	4.4
月平均	9.1	13.3	5.0	5.5	13.3	-0.4	9.2	14.9	4.4	8.7	15.2	2.3
0 未満日数	0	0	2	1	0	17	0	0	3	0	0	11
25 以上日数	0	0	0	0	0	0	0	0	0	0	0	0
30 以上日数		0			0			0			0	
35 以上日数		0			0			0			0	
積算気温	155			43			155			110		

地域気象観測降水量月報

徳島県

2021年2月

単位:mm

観測所名 日付	池田	穴吹	徳島	半田	京上	福原旭	蒲生田	木頭	日和佐	海陽
1	0.0	0.0	0.0	0.0	5.5	1.0	4.0	10.5	1.5	3.0
2	8.0	6.0)	2.0	9.5	12.5	3.0	3.5	9.5	1.5	1.5
3	0.0	0.0	0.0	0.0	0.0	0.0	0.0	0.0	0.0	0.0
4	0.0	0.0	0.0	0.0	0.0	0.0	0.0	0.0	0.0	0.0
5	0.0	0.0	0.0	0.0	0.0	0.0	0.0	0.0	0.0	0.0
6	0.0	0.0	0.0	0.0	0.0	0.0	0.0	0.0	0.0	0.0
7	0.0	0.0	0.0	0.0	0.0	0.0	0.0	0.0	0.0	0.0
8	3.5	0.5	0.0	0.0	0.0	0.0	0.0	0.0	0.0	0.0
9	0.0]	0.0	0.0	0.0	0.0	0.0	0.0	0.0	0.0	0.0
10	0.0	0.0	0.0	0.0	0.0	0.0	0.0	0.0	0.0	0.0
11	0.0	0.0	0.0	0.0	0.0	0.0	0.0	0.0	0.0	0.0
12	0.0	0.0	0.0	0.0	0.0	0.0	0.0	0.0	0.0	0.0
13	0.0	0.0	0.0	0.0	0.0	0.0	0.0	2.0	0.0	4.5
14	4.0	1.0	1.0	2.5	5.0	13.5	0.0	15.5	5.5	17.5
15	18.5	19.0]	38.0	25.5	42.0	63.0	50.0	62.5	74.5	89.0
16	0.0	0.0	0.0	0.0	0.0	0.0	0.0	0.0	0.0	0.0
17	10.5	7.0	1.5	8.5	8.0	5.5	0.0	0.5	0.0	0.0
18	0.5	0.5	0.0	1.0	6.0	0.0)	0.0	1.0	0.0	0.0
19	0.0	0.0	0.0	0.0	0.0	0.0	0.0	0.0	0.0	0.0
20	0.0	0.0	0.0	0.0	0.0	0.0	0.0	0.0	0.0	0.0
21	0.0	0.0	0.0	0.0	0.0	0.0	0.0	0.0	0.0	0.0
22	0.0	0.0	0.0	0.0	0.0	0.0	0.0	0.0	0.0	0.0
23	0.0	0.0	0.0	0.0	0.0	0.0	0.0	0.0	0.0	0.0
24	0.0	0.0	0.0	0.0	0.0	0.0	0.0	0.0	0.0	0.0
25	0.0	0.0	0.0	0.0	0.0	0.0	0.0	0.0	0.0	0.0
26	29.0	16.5	13.5	24.0	22.5	11.5	7.5	19.5	10.0	10.5
27	0.0	0.0	0.0	0.0	0.0	0.0	0.0	0.0	0.0	0.0
28	0.0	0.0	0.0	0.0	0.0	5.5	0.0	8.0	0.0	1.0
29										
30										
31										
最大日降水量	29.0)	19.0]	38.0	25.5	42.0	63.0	50.0	62.5	74.5	89.0
起日	26	15	15	15	15	15	15	15	15	15
最大1時間降水量	4.5)	6.5]	9.0	8.0	13.0	12.5	10.5	14.5	15.0	19.0
起日 時分	26 11:56	15 04:09	15 06:18	15 04:11	15 03:29	15 04:45	15 05:30	15 04:29	15 05:26	15 01:35
最大10分間降水量	2.5)	2.0]	2.0	1.5	2.5	3.0	2.5	3.5	3.5	5.0
起日 時分	8 07:36	15 03:27	15 06:17	15 04:10	15 04:02	15 04:03	15 06:06	15 04:17	15 04:45	15 01:29
上旬合計	11.5)	6.5	2.0	9.5	18.0	4.0	7.5	20.0	3.0	4.5
中旬合計	33.5	27.5)	40.5	37.5	61.0	82.0	50.0	81.5	80.0	111.0
下旬合計	29.0	16.5	13.5	24.0	22.5	17.0	7.5	27.5	10.0	11.5
月合計	74.0)	50.5)	56.0	71.0	101.5	103.0	65.0	129.0	93.0	127.0
1mm以上日数	6)	5	5	6	7	7	4	8	5	7
10mm以上日数	3)	2	2	2	3	3	1	4	2	3
30mm以上日数	0)	0)	1	0	1	1	1	1	1	1
50mm以上日数	0)	0)	0	0	0	1	1	1	1	1
70mm以上日数	0)	0)	0	0	0	0	0	0	1	1
100mm以上日数	0)	0)	0	0	0	0	0	0	0	0

地域気象観測日照時間月報

徳島県

2021年2月

単位:h

観測所名 日付	池田	穴吹	徳島	京上	蒲生田	木頭	日和佐	海陽
1	1.7	1.6	0.3	1.0	1.1	1.1	2.9	2.4
2	4.8	3.4]	7.8	5.7	6.9	7.3	7.6	7.4
3	4.3	7.2	9.6	5.5	9.0	7.8	8.0	8.2
4	6.0	5.0	6.1	2.0	6.7	4.7	7.8	7.9
5	8.6	8.8	9.7	6.8	10.0	7.7	9.9	9.2
6	7.6	8.2	8.4	5.8	7.9	6.5	6.8	6.4
7	5.7	6.1	7.8	5.2	9.9	7.9	9.8	9.5
8	4.3	5.6	5.6	4.6	7.9	7.9	9.7	9.2
9	0.9]	5.6	8.2	6.1	9.1	8.1	9.5	9.1
10	9.3	9.3	10.1	7.3	9.9	8.1	7.1	5.4
11	7.2	7.7	8.0	7.2	8.2	7.5	7.9	7.6
12	5.4	4.2	3.1	3.2	0.4	3.4	1.2	1.1
13	1.4	5.2	5.8	1.3	6.4	0.0	1.5	0.0
14	7.0	7.0	5.1	4.9	4.5	1.9	2.4	2.8
15	1.1	0.0]	5.2	0.1	3.2	4.1	2.4]	5.3
16	7.6	7.1	7.6	7.1	10.0	8.2	×	9.5
17	1.4	0.8	1.6	0.6	7.5	3.5	×	7.6
18	1.4	5.7	10.0	3.2	9.9	6.8	×	8.7
19	6.4	6.3	7.9	6.7	8.9	8.3	×	8.9
20	9.1	9.6	10.4	7.4	10.6	8.3	×	9.8
21	9.9	9.7	10.3	7.4	10.3	8.4	×	9.8
22	9.9	9.7	10.2	6.4	9.7	8.3	×	9.2
23	6.8	7.5	6.9	6.5	9.4	7.9	×	9.0
24	8.6	6.1	6.1	5.9	7.1	6.7	×	5.1
25	6.7	7.1	8.5	6.3	8.3	6.8	5.2]	7.6
26	0.0	0.0	0.0	0.0	0.0	0.0	0.0	0.0
27	6.9	7.0	7.2	6.9	6.1	6.7	6.9	6.8
28	3.2	1.8	0.4	0.1	0.5	0.0	0.1	0.0
29								
30								
31								
旬合計 上旬	53.2)	60.8]	73.6	50.0	78.4	67.1	79.1	74.7
旬合計 中旬	48.0	53.6)	64.7	41.7	69.6	52.0	15.4]	61.3
旬合計 下旬	52.0	48.9	49.6	39.5	51.4	44.8	12.2]	47.5
月合計	153.2)	163.3]	187.9	131.2	199.4	163.9	106.7]	183.5
0.1時間未満日数	1	1)	1	1	1	3	1]	3

地域気象観測風向・風速月報

徳島県 2021年2月

単位:m/s 1/3頁

観測所名	池田						穴吹						徳島					
	平均	最大	最大風向	最大瞬間	最大瞬間風向	最多	平均	最大	最大風向	最大瞬間	最大瞬間風向	最多	平均	最大	最大風向	最大瞬間	最大瞬間風向	最多
1	2.4	5.5	WSW	13.4	WSW	W	1.7	5.1	WSW	12.2	WSW	WSW	3.8	9.4	S	16.4	SSE	S
2	2.6	6.7	WNW	14.6	WNW	W	2.6)	5.7)	WSW)	14.4)	W)	W)	5.0	9.4	WNW	16.9	WNW	WNW
3	2.2	4.2	W	8.8	WNW	WSW	2.4	4.8	WSW	12.3	SW	W	4.0	7.2	NW	12.3	WNW	WNW
4	2.8	6.6	WNW	14.3	WNW	W	2.0	4.5	WSW	12.7	SSW	WSW	2.8	5.7	WNW	11.5	WNW	WNW
5	1.7	3.2	WSW	7.5	W	WSW	1.6	3.5	NE	7.7	E	SW	1.9	3.6	WNW	5.7	WNW	WNW
6	1.8	3.6	W	5.9	W	WSW	1.6	3.7	SW	6.4	W	SW	1.7	4.6	WNW	7.7	NW	NW
7	2.4	5.8	WNW	10.9	WNW	W	2.1	4.1	WSW	10.0	SSW	SW	3.0	6.7	WNW	14.3	WNW	WNW
8	3.0	5.6	WNW	13.7	W	WSW	2.9	6.2	SSW	14.6	WSW	SW	4.0	9.1	NW	17.2	WNW	WNW
9	1.5]	3.8]	NW]	7.4]	NW]	WSW]	2.1	4.9	SW	10.0	SW	WSW	3.7	7.4	NNW	13.4	NW	WNW
10	2.1	3.5	W	6.8	SSW	W	1.6	3.6	WSW	7.6	WSW	SW	2.2	3.9	ENE	6.3	WNW	WNW
11	1.4	3.3	NW	6.5	NW	WSW	1.6	3.0	SW	6.4	ENE	WSW	2.6	5.2	NNW	8.6	N	NW
12	1.1	2.8	E	6.6	E	E	1.2	2.7	ENE	5.0	NE	WSW	1.5	3.1	WNW	4.9	W	WNW
13	1.0	3.3	W	4.7	W	WSW	1.0	2.6	ENE	4.8	ENE	WSW	2.7	7.2	SSE	10.5	SSE	SSE
14	0.8	2.5	E	4.3	ENE	E	1.4	3.7	NE	7.2	ENE	ENE	3.5	8.2	SSE	12.2	SSE	SSE
15	3.2	6.5	W	15.1	WNW	W	3.0]	6.8]	WSW]	15.1]	WSW]	WSW]	5.0	9.3	WNW	20.5	WNW	WNW
16	2.9	6.1	WSW	13.2	W	WSW	2.6	4.8	WSW	13.2	SSW	WSW	4.4	7.4	WNW	13.2	WNW	WNW
17	3.4)	6.2)	W)	15.3	WSW	WSW)	2.5	6.0	WSW	16.2	W	WSW	4.1	9.8	WNW	16.1	WNW	WNW
18	2.7	5.1	WNW	11.5	WNW	W	2.2	4.6	W	10.3	WNW	WSW	4.2	7.5	WNW	13.5	W	WNW
19	1.7	4.1	W	7.6	WSW	W	1.7	3.3	W	6.4	WSW	WSW	3.0	6.3	WNW	12.6	W	WNW
20	3.5	5.4	WNW	13.7	WSW	W	2.1	4.7	W	12.8	WNW	SW	1.5	4.9	NE	7.1	NE	WSW
21	3.4	5.8	W	13.9	W	W	2.6	5.3	W	10.4	W	SW	1.7	6.0	SE	9.5	SE	SSW
22	3.1	5.5	W	17.6	WSW	W	2.4	5.2	W	11.0	WNW	SW	1.7	5.1	SE	10.0	WNW	ESE
23	2.2	6.1	WNW	11.8	W	WNW	2.2	7.0	SW	12.0	SW	WSW	4.3	8.4	NNW	13.4	NNW	N
24	1.2	4.3	WNW	7.3	NW	E	1.3	3.4	ENE	7.2	ENE	E	3.3	5.9	N	10.6	N	N
25	1.4	3.2	ENE	6.2	E	ENE	1.2	3.0	NE	6.0	ENE	SW	2.2	4.0	WNW	7.0	WNW	WNW
26	1.5	3.9	ENE	8.1	ENE	E	1.4	2.8	WSW	4.9	W	W	3.2	6.1	NNW	11.4	NNW	WNW
27	1.8	4.3	E	9.3	ENE	E	1.3	3.1	E	6.8	E	E	4.4	7.6	NNW	13.2	N	NNW
28	1.3	3.6	ENE	7.7	NE	ENE	1.0	2.5	NE	6.1	NE	SW	1.7	6.1	S	9.8	SSE	ESE
29																		
30																		
31																		
月最大		6.7)	WNW	17.6)	WSW			7.0)	SW	16.2)	W			9.8	WNW	20.5	WNW	
起日		2		22				23		17				17		15		
上旬平均	2.3)					WSW)	2.1					SW)	3.2					WNW
中旬平均	2.2					WSW)	1.8)					WSW)	3.3					WNW
下旬平均	2.0					E	1.7					SW	2.8					NNW
月平均	2.2)					W)	1.9)					WSW)	3.1					WNW
10m/s以上日数		0)						0)						0				
15m/s以上日数		0)						0)						0				
20m/s以上日数		0)						0)						0				
30m/s以上日数		0)						0)						0				

地域気象観測風向・風速月報

徳島県 2021年2月

単位:m/s 2/3頁

観測所名	京上						蒲生田						木頭					
	平均	最大	最大風向	最大瞬間	最大瞬間風向	最多	平均	最大	最大風向	最大瞬間	最大瞬間風向	最多	平均	最大	最大風向	最大瞬間	最大瞬間風向	最多
1	0.7	2.6	WNW	6.6	SSW	WNW	4.6	11.3	WSW	17.5	SW	WSW	0.4	2.5	NNW	9.1	N	WNW
2	1.1	2.7	SSE	8.3	SSW	SSE	3.0	6.1	WSW	13.9	NNW	SE	1.2	3.9	WNW	9.7	W	W
3	0.9	2.2	SE	7.0	S	S	2.4	7.2	NE	15.5	NE	W	0.6	2.5	SSW	5.7	SSW	SSW
4	0.6	2.3	SSE	8.8	WSW	SE	2.4	6.4	ENE	9.7	NW	W	0.7	3.7	WNW	9.7	WNW	W
5	0.3	1.5	SSW	4.6	SW	SE	1.8	3.6	NE	7.2	NE	WSW	0.5	2.9	NNW	6.9	WNW	WNW
6	0.3	1.5	SSW	4.4	SSW	SW	1.7	4.4	NE	7.6	NW	WNW	0.5	2.6	SSW	5.1	S	SSE
7	0.5	2.3	S	7.4	S	SSW	1.7	4.4	SE	10.5	E	W	0.8	4.0	W	10.9	W	W
8	1.4	4.2	SSE	11.1	SSE	S	2.8	7.7	W	16.8	WNW	WSW	1.7	4.4	W	11.6	W	W
9	1.1	3.0	SE	7.9	ESE	SSE	2.6	4.8	W	13.5	NNW	SSW	0.8	3.0	SSW	7.6	W	S
10	0.3	1.9	ESE	5.6	SSW	S	2.0	6.5	NE	10.4	NE	NE	0.4	2.6	SSW	5.5	SSW	S
11	0.4	2.0	SSW	5.8	SSW	SSE	2.2	5.0	ENE	11.3	ENE	ENE	0.5	2.1	S	5.4	SSW	S
12	0.2	1.3	SSW	3.0	S	NNE	1.3	2.8	N	7.1	N	W	0.3	1.9	S	4.3	SSW	S
13	0.3	2.0	W	5.0	WNW	WNW	2.3	5.3	ESE	9.7	ESE	ESE	0.1	0.7	W	1.6	ESE	NE
14	0.4	1.7	SW	4.6	S	W	3.7	9.1	ESE	13.9	E	ESE	0.3	1.9	S	6.0	ESE	SSW
15	1.2	3.4	SSE	9.6	S	S	3.5	7.5	W	14.8	WNW	W	1.3	4.5	W	10.4	W	W
16	1.4	3.0	SSE	9.6	ESE	SSE	3.0	7.8	NE	13.7	WNW	W	0.9	3.5	WNW	9.5	N	NE
17	2.0	4.0	S	11.6	S	SSE	3.4	9.1	W	18.6	W	WSW	2.1	4.5	W	10.8	SW	WNW
18	1.2	2.4	S	8.9	SSW	SSW	3.8	7.5	WNW	13.1	W	W	1.1	4.1	W	9.1	WSW	W
19	0.4	1.3	E	3.7	SSE	SW	2.8	6.5	W	11.8	WNW	W	0.6	3.0	SSW	5.9	SSW	SE
20	0.2	1.4	SW	4.8	W	WNW	3.3	8.5	SW	13.1	SW	SW	0.8	3.7	W	9.4	W	W
21	0.2	1.6	SSE	4.4	SSW	SSE	2.6	5.8	SW	10.8	SW	SW	0.8	3.8	WNW	7.6	WNW	WNW
22	0.3	2.2	ESE	5.3	E	S	2.7	6.8	WSW	11.2	SW	SW	0.6	3.1	NNW	8.4	N	S
23	0.9	2.8	SSE	8.2	SSW	S	3.9	8.7	NE	15.4	NE	NE	1.0	3.2	SSW	7.6	NNE	W
24	0.6	2.3	S	6.6	S	SW	4.1	10.0	NE	15.6	NNE	NE	0.6	2.5	SSW	6.0	S	S
25	0.3	2.0	SSE	5.8	SSE	SSE	1.9	6.8	NE	12.1	NE	NW	0.6	2.7	SSW	5.9	SSW	SSE
26	0.6	2.0	NW	6.5	WNW	NW	2.9	4.8	NNW	15.3	NNW	NNW	0.7	2.6	SSE	8.7	WSW	N
27	1.1	2.6	ENE	8.5	NE	NNW	3.5	5.2	SSE	14.4	N	SSE	1.5	4.5	S	12.1	SSW	SSE
28	0.5	2.1	W	5.9	SSW	WNW	3.9	8.8	ESE	12.0	E	ESE	0.2	1.0	WSW	2.5	S	SE
29																		
30																		
31																		
月最大		4.2	SSE	11.6	S			11.3	WSW	18.6	W			4.5	S	12.1	SSW	
起日		8		17				1		17				27		27		
上旬平均	0.7					SSE	2.5					W	0.8					W
中旬平均	0.8					SSE	2.9					W	0.8					W
下旬平均	0.6					NW	3.2					NE	0.8					SSE
月平均	0.7					SSE	2.9					W	0.8					W
10m/s以上日数		0						2						0				
15m/s以上日数		0						0						0				
20m/s以上日数		0						0						0				
30m/s以上日数		0						0						0				

地域気象観測風向・風速月報

徳島県 2021年2月

単位:m/s 3/3頁

観測所名	日和佐						海陽					
	平均	最大	最大風向	最大瞬間	最大瞬間風向	最多	平均	最大	最大風向	最大瞬間	最大瞬間風向	最多
1	3.4	7.4	WSW	13.2	W	W	x	x	x	x	x	x
2	3.3	7.9	NW	13.1	NW	WNW	x	x	x	x	x	x
3	2.5	4.6	E	8.2	WNW	W	1.8]	4.3]	SE]	7.0]	SE]	SSE]
4	2.7	4.5	NNW	10.3	WNW	W	1.1	4.4	WSW	9.0	WSW	WSW
5	3.3	5.9	NW	10.5	WNW	NW	1.3	3.9	SSW	6.5	S	SSE
6	2.7	4.9	NNW	7.9	NNW	W	0.9	3.4	SE	5.2	SSE	SSW
7	2.9	4.5	W	6.5	NNW	W	0.9	3.7	SE	6.3	SE	SE
8	3.4	8.1	NW	13.5	NW	W	1.6	6.2	NW	10.9	WNW	ESE
9	2.4	5.0	NW	10.5	NW	NW	1.3	4.9	SSE	8.2	SE	SSE
10	2.7	4.7	NNW	8.5	NW	W	0.9	3.0	SE	5.8	SE	SSE
11	2.3	5.1	NW	10.3	E	NE	1.1	3.6	SSE	6.0	SE	NW
12	3.1	6.1	NNW	9.7	NNW	NNW	0.6	2.6	SE	3.9	SE	NW
13	2.7	6.7	ESE	9.1	SE	W	0.5	2.1	W	4.1	E	NW
14	3.8	8.1	ESE	10.9	ESE	ESE	1.0	3.9	SSE	7.0	SE	WNW
15	3.0	8.5	E	14.3	WNW	WNW	2.1	6.0	NW	11.5	WNW	W
16	1.5	4.0	NE	7.7	NE	WNW	1.3	4.6	SE	7.9	SE	SE
17	2.1	6.2	W	13.9	WSW	WNW	2.9	6.7	NW	13.0	WNW	WNW
18	1.9	5.3	WSW	10.8	WNW	WNW	1.6	5.2	NW	8.6	WNW	NW
19	1.7	3.7	SE	7.1	ESE	W	1.0	4.1	SSE	6.1	SSE	SE
20	2.0	4.1	WSW	10.6	W	W	1.5	6.1	SSW	10.1	SSW	SW
21	1.6	3.9	WSW	5.8	W	WSW	1.1	5.6	WSW	9.1	WSW	SE
22	2.1	4.5	WSW	6.0	W	W	1.0	4.0	SE	7.6	SE	SE
23	3.2	6.5	NNE	11.2	ENE	ENE	1.4	6.2	SE	8.9	SE	SE
24	2.9	6.6	NE	12.0	NNW	E	1.3	4.6	ENE	9.4	ENE	ENE
25	2.4	5.7	WSW	9.9	W	E	1.1	4.3	SE	7.2	SE	NW
26	3.7	8.0	NW	17.3	NW	WNW	1.7	6.7	NW	11.7	NW	NW
27	4.0	7.4	NNE	17.1	N	NNE	1.9	4.6	NNW	11.9	NNE	N
28	4.4	9.5	ESE	12.9	ESE	ESE	1.5	4.6	SE	8.4	SE	SE
29												
30												
31												
月最大		9.5	ESE	17.3	NW			6.7)	NW	13.0)	WNW	
起日		28		26				26		17		
上旬平均	2.9					W	1.1]					SSE]
中旬平均	2.4					W	1.4					NW
下旬平均	3.0					W	1.4					NW
月平均	2.8					W	1.3)					NW)
10m/s以上日数		0						0)				
15m/s以上日数		0						0)				
20m/s以上日数		0						0)				
30m/s以上日数		0						0)				

徳島地方気象台発表の特別警報・警報・注意報

2021年2月

：発表 ：特別警報から警報 ：特別警報から注意報 ：警報から注意報 ：継続 解：解除

発表時刻	警報・注意報	徳島市	鳴門市	小松島市	松茂町	北島町	藍住町	板野町	吉野川市	阿波市	美馬市脇・美馬・穴吹	石井町	上板町	つるぎ町半田・貞光	美馬市木屋平	佐那河内村	神山町	つるぎ町一宇	三好市	東みよし町	阿南市	勝浦町	上勝町	那賀町	牟岐町	美波町	海陽町
2月1日04時14分	強風注意報																										
2月1日15時20分	雷注意報																										
	強風注意報 波浪注意報																										
2月2日04時22分	雷注意報	解	解	解	解	解	解	解	解	解	解	解	解	解	解	解	解	解	解	解	解	解	解	解	解	解	解
	強風注意報 波浪注意報																					解				解	解
2月2日16時07分	強風注意報																										
	乾燥注意報																										
2月3日04時19分	強風注意報	解	解	解	解	解	解	解													解				解	解	解
	乾燥注意報																										
2月4日16時09分	乾燥注意報																										
2月5日18時07分	乾燥注意報	解	解	解	解	解	解	解	解	解	解	解	解	解	解	解	解	解	解	解	解	解	解	解	解	解	解
2月7日04時06分	乾燥注意報																										
2月8日03時57分	強風注意報																										
	乾燥注意報																										
2月9日03時51分	強風注意報	解	解	解	解	解	解	解													解				解	解	解
	乾燥注意報																										
2月10日04時14分	乾燥注意報																										
2月11日21時17分	乾燥注意報	解	解	解	解	解	解	解	解	解	解	解	解	解	解	解	解	解	解	解	解	解	解	解	解	解	解
2月14日10時10分	波浪注意報																										
2月14日16時13分	雷注意報																										
	強風注意報																										
	波浪注意報																										
2月15日07時34分	雷注意報	解	解	解	解	解	解	解	解	解	解	解	解	解	解	解	解	解	解	解	解	解	解	解	解	解	解
	強風注意報																										
	波浪注意報																										
2月15日16時14分	強風注意報																										
	波浪注意報																					解				解	解
2月16日04時26分	強風注意報																										
2月16日09時21分	強風注意報	解	解	解	解	解	解	解	解	解	解	解	解	解	解	解	解	解	解	解	解	解	解	解	解	解	解
2月16日15時51分	強風注意報																										
2月17日05時05分	雷注意報																										
	強風注意報																										
2月17日08時09分	大雪注意報																										
	風雪注意報																										
	雷注意報																										
	強風注意報 着雪注意報	解	解	解	解	解	解	解	解	解	解	解	解	解	解	解	解	解	解	解	解	解	解	解	解	解	解
2月17日11時31分	大雪注意報																										
	風雪注意報																										
	雷注意報																										
	強風注意報 着雪注意報																										

徳島地方気象台発表の特別警報・警報・注意報

2021年2月

：発表 ：特別警報から警報 ：特別警報から注意報 ：警報から注意報 ：継続 解：解除

発表時刻	警報・注意報	徳島市	鳴門市	小松島市	松茂町	北島町	藍住町	板野町	吉野川市	阿波市	美馬市脇・美馬・穴吹	石井町	上板町	つるぎ町半田・貞光	美馬市木屋平	佐那河内村	神山町	つるぎ町一字	三好市	東みよし町	阿南市	勝浦町	上勝町	那賀町	牟岐町	美波町	海陽町	
2月17日16時24分	大雪注意報																											
	風雪注意報																											
	雷注意報																											
	強風注意報																											
	着雪注意報																											
2月17日22時50分	大雪注意報																											
	風雪注意報																											
	雷注意報	解	解	解	解	解	解	解	解	解	解	解	解	解	解	解	解	解	解	解	解	解	解	解	解	解	解	
	強風注意報																											
	着雪注意報																											
2月18日04時25分	大雪注意報	解	解	解	解	解	解	解	解	解	解	解	解			解												
	風雪注意報																											
	強風注意報																											
	着雪注意報																											
2月18日10時15分	大雪注意報									解			解	解		解	解						解	解				
	風雪注意報	解	解	解	解	解	解	解	解	解	解	解	解	解	解	解	解	解	解	解	解	解	解	解	解	解	解	
	強風注意報																											
	着雪注意報									解			解	解		解	解											
2月18日15時35分	大雪注意報																		解	解								
	強風注意報																											
	着雪注意報																		解	解								
2月18日21時38分	強風注意報	解	解	解	解	解	解	解													解				解	解	解	
2月20日04時20分	強風注意報																											
	乾燥注意報																											
2月20日20時03分	強風注意報																					解				解	解	解
	乾燥注意報																											
2月21日19時48分	乾燥注意報	解	解	解	解	解	解	解	解	解	解	解	解	解	解	解	解	解	解	解	解	解	解	解	解	解	解	
2月22日19時30分	強風注意報																											
2月23日16時03分	強風注意報																											
2月24日03時51分	強風注意報	解	解	解	解	解	解	解														解			解	解	解	
2月25日04時25分	乾燥注意報																											
2月25日19時05分	乾燥注意報	解	解	解	解	解	解	解	解	解	解	解	解	解	解	解	解	解	解	解	解	解	解	解	解	解	解	
2月26日04時05分	強風注意報																											
2月26日16時17分	強風注意報																											
	波浪注意報																											
2月27日04時13分	強風注意報																											
	波浪注意報																											
2月27日15時53分	強風注意報	解	解	解	解	解	解	解														解				解	解	解
	波浪注意報																											
2月28日16時00分	波浪注意報																											

土砂災害警戒情報発表状況

2021年2月 徳島県 徳島地方気象台 共同発表

2月は土砂災害警戒情報の発表はありませんでした。

指定河川洪水予報発表状況

2021年2月 徳島地方気象台

2月は指定河川洪水予報の発表はありませんでした。

指定河川洪水予報の発表対象河川は、吉野川、那賀川、勝浦川です。
吉野川は徳島河川国道事務所と徳島地方気象台、
那賀川是那賀川河川事務所と徳島地方気象台、
勝浦川水系勝浦川は徳島県と徳島地方気象台による共同発表です。

記録的短時間大雨情報発表状況

2021年2月 徳島地方気象台

2月は記録的短時間大雨情報の発表はありませんでした。

竜巻注意情報発表状況

2021年2月 徳島地方気象台

2月は竜巻注意情報の発表はありませんでした。

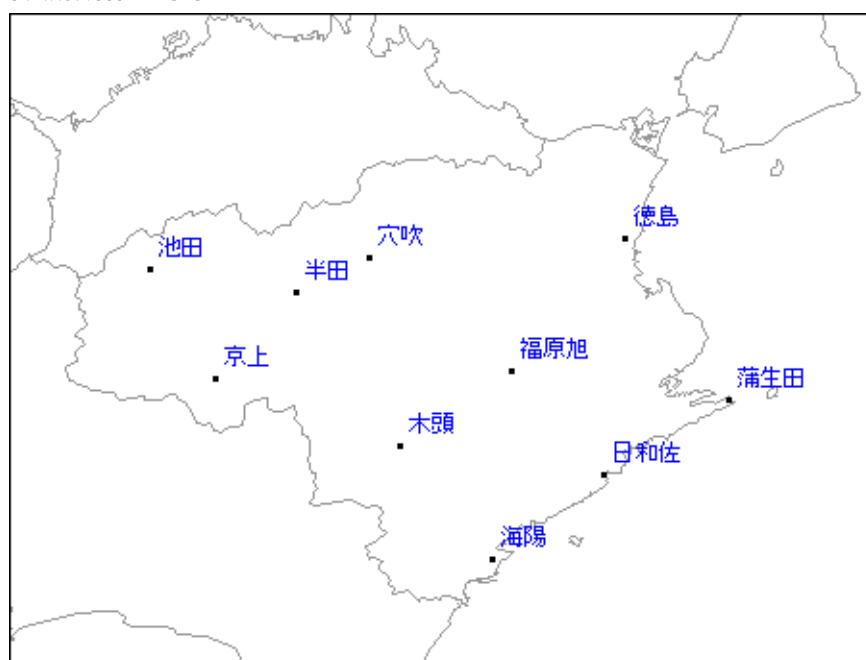
観測所一覧表

観測所一覧表

2021年3月1日現在

観測所番号	観測所名	観測種目							所在地	緯度 度 分	経度 度 分	観測所の高さ m	風向 風速計地上の高さ m
		気温	湿度	風	降水量	日照時間	積雪	気圧					
71066	池田								三好市池田町シンヤマ	34 01.4	133 47.7	214	10.0
71087	穴吹								美馬市穴吹町口山字初草	34 02.4	134 09.4	160	9.4
71106	徳島								徳島市大和町 徳島地方気象台	34 04.0	134 34.4	2	17.8
71136	半田								美馬郡つるぎ町半田 字下尾尻	33 59.4	134 02.2	228	
71191	京上								三好市東祖谷京上	33 52.0	133 54.2	560	6.5
71211	福原旭								勝浦郡上勝町大字旭字蔭	33 52.7	134 23.3	290	
71231	蒲生田								阿南市椿町蒲生田	33 50.2	134 44.5	10	10.0
71251	木頭								那賀郡那賀町木頭和無田 ヨシノ	33 46.3	134 11.9	363	10.0
71266	日和佐								海部郡美波町日和佐浦	33 43.9	134 32.3	3	15.4
71291	海陽								海部郡海陽町四方原 字杉谷	33 36.7	134 21.3	5	10.0

観測所配置図



観測所配置図は、徳島地方気象台ホームページの「気象台について」にも掲載しています。
<https://www.data.jma.go.jp/tokushima/shosai/haichizu/haichizu.html>

資料の解説

徳島地方気象台の気象月表

要素 (細分)	単位	統計方法	(要素)		
気圧	平均(現地)	0.1 hPa	毎正時の観測値(24回)の平均	平均気圧	
	平均(海面)	0.1 hPa	平均気圧を海面上(0m)に校正した値	海面気圧	
気温	平均	0.1	毎正時の観測値(24回)の平均	平均気温	
	最高	0.1	任意時刻の最高値	最高気温	
	最低	0.1	任意時刻の最低値	最低気温	
蒸気圧	平均	0.1 hPa	毎正時の観測値(24回)の平均	平均蒸気圧	
相対湿度	平均	1 %	毎正時の観測値(24回)の平均	平均相対湿度	
	最小	1 %	任意時刻の最小値	最小相対湿度	
日照時間	日	0.1 h	毎正時の観測値の合計	日照時間	
降水量	日	0.5 mm	毎正時の降水量(24回)の合計	降水量	
	最大1時間	0.5 mm	任意時刻の1時間降水量の最大値	最大1時間降水量	
	最大10分間	0.5 mm	任意時刻の10分間降水量の最大値	最大10分間降水量	
最深積雪	最大	1 cm	毎正時(24回)の最大値	最深積雪	
降雪深さ	合計	1 cm	毎正時(24回)の積雪差(正の値のみ)の合計	降雪深さ合計	
(風向) 風速	平均	風速	0.1 m/s	毎10分の観測値(144回)の平均	平均風速
		風速	0.1 m/s	任意の10分間平均風速の最大値	最大風速
	最大	風向	16方位	最大風速の風向	最大風速の風向
		風速	0.1 m/s	任意の瞬間風速の最大値	最大瞬間風速
	最大瞬間	風向	16方位	最大瞬間風速の風向	最大瞬間風速の風向
		風速	0.1 m/s	任意の瞬間風速の最大値	最大瞬間風速
天気概況	昼(06時~18時)、夜(18時~翌日06時)				
大気現象	 雨  雪  みぞれ  霧  もや  煙霧  雷電				

地域気象観測月報

要素 (細分)	単位	統計方法	(要素)		
気温	平均	0.1	毎正時の観測値(24回)の平均	平均気温	
	最高	0.1	任意時刻の最高値	最高気温	
	最低	0.1	任意時刻の最低値	最低気温	
降水量	日	0.5 mm	毎正時の降水量(24回)の合計	降水量	
	最大1時間	0.5 mm	任意時刻の1時間降水量の最大値	最大1時間降水量	
	最大10分間	0.5 mm	任意時刻の10分間降水量の最大値	最大10分間降水量	
日照時間	日	0.1 h	毎正時の観測値の合計	日照時間	
(風向) 風速	平均	風速	0.1 m/s	毎10分の観測値(144回)の平均	平均風速
		風速	0.1 m/s	任意の10分間平均風速の最大値	最大風速
	最大	風向	16方位	最大風速の風向	最大風速の風向
		風速	0.1 m/s	任意の瞬間風速の最大値	最大瞬間風速
	最大瞬間	風向	16方位	最大瞬間風速の風向	最大瞬間風速の風向
		風速	0.1 m/s	任意の瞬間風速の最大値	最大瞬間風速
最多	風向	16方位	毎正時(24回)で最も多く現れた風向	最多風向	

「平年」の値、平年値の統計期間：1981～2010年(穴吹は2001～2010年)を使用します。

)：準正常値(対象となる資料の一部が欠けているが、許容する資料数を満たす値)

]：資料不足値(対象となる資料が許容する資料数を満たさない値)

×：欠測又は資料なし(測器の故障などで値が得られなかった場合)

//：平年値なし(統計期間が短く平年値が算出できない場合)

「利用上の注意」 本資料に含まれるデータ等を利用した場合は、「徳島地方気象台提供」と明記願います。

「徳島県の気象」に関するお問い合わせ先 徳島地方気象台 防災管理官室 電話：088-626-0676