

徳島県の気象

2021年3月

(令和3年)

目次

気象概況	1
平年との比較表(徳島・池田・日和佐)	2
徳島の観測記録順位の更新(第3位まで)	3
地域気象観測所の観測記録順位1位の更新	4
生物季節	5
アメダス気象分布図	6
アメダス気象経過図	7~8
気象月表(徳島地方気象台)	9
地域気象観測気温月報	10~11
地域気象観測降水量月報	12
地域気象観測日照時間月報	13
地域気象観測風向・風速月報	14~16
徳島地方気象台発表の特別警報・警報・注意報	17~19
土砂災害警戒情報発表状況	20
指定河川洪水予報発表状況	20
記録的短時間大雨情報発表状況	20
竜巻注意情報発表状況	20
観測所一覧表	21
資料の解説	22

掲載資料は後日修正する場合があります

徳島地方気象台

〒770-0864 徳島市大和町2丁目3-36

2021年3月の気象概況

この月は、高気圧に覆われ晴れる日が多かったが、気圧の谷や湿った空気などの影響で曇りや雨の降る日もあった。

上旬・・気圧の谷や湿った空気の影響で曇りや雨の降る日が多かったが、高気圧に覆われ晴れる日もあった。

中旬・・高気圧と低気圧が交互に通過し、天気は数日の周期で変わり、高気圧に覆われて晴れる日が多かったが、気圧の谷や湿った空気の影響で曇りや雨の降る日もあった。

下旬・・高気圧に覆われ晴れる日が多かったが、気圧の谷や湿った空気などの影響で曇りや雨の降る日もあった。

日付	気象概況	徳島の天気概況	
		昼 (06-18時)	夜 (18-翌日06時)
1日	湿った空気の影響	雨後曇時々晴	雨時々曇
2日	前線や湿った空気の影響	雨時々曇	晴後時々曇
3日	高気圧に覆われる	晴時々曇	晴時々曇
4日	湿った空気の影響	晴後曇一時雨	曇後時々雨
5日	低気圧や湿った空気の影響	雨時々曇	曇時々雨
6日	気圧の谷や湿った空気の影響	曇	曇
7日	気圧の谷や湿った空気の影響	曇一時晴	雨時々曇
8日	気圧の谷や湿った空気の影響、次第に高気圧に覆われる	雨時々曇後晴	晴
9日	高気圧に覆われる	曇一時晴	晴時々曇
10日	高気圧に覆われる	晴	晴
11日	高気圧に覆われる、次第に気圧の谷の影響	晴後一時曇	曇
12日	気圧の谷や湿った空気の影響	雨時々曇	大雨時々曇、雷を伴う
13日	寒気や湿った空気の影響	雨時々曇後晴	晴一時曇
14日	高気圧に覆われる	晴	晴
15日	高気圧に覆われる	晴後一時曇	曇時々晴
16日	前線や湿った空気の影響	曇時々晴一時雨	雨時々曇
17日	気圧の谷や湿った空気の影響、次第に高気圧に覆われる	晴一時曇	晴時々曇
18日	高気圧に覆われる	晴	晴
19日	高気圧に覆われる	晴	曇一時晴
20日	気圧の谷や湿った空気の影響	雨時々曇	雨
21日	前線や湿った空気の影響	雨時々曇	曇
22日	気圧の谷や寒気の影響	晴後雨時々曇	晴一時曇
23日	高気圧に覆われる	晴一時曇	晴
24日	高気圧に覆われる	晴	曇時々晴
25日	気圧の谷や湿った空気の影響、次第に高気圧に覆われる	雨後晴時々曇	晴
26日	高気圧に覆われる	晴	晴時々曇
27日	高気圧に覆われる	晴後一時曇	曇後雨
28日	低気圧や前線の影響	雨時々曇	曇一時雨後晴
29日	高気圧に覆われる	晴一時曇	晴
30日	高気圧に覆われる、次第に気圧の谷や湿った空気の影響	曇時々晴一時雨	晴一時曇
31日	高気圧に覆われる	晴	曇時々晴

平年との比較表(徳島・池田・日和佐)

2021年3月

	要素	平均気温()			日照時間(h)			降水量(mm)		
	官署	本年	平年	階級 区分	本年	平年	階級 区分	本年	平年	階級 区分
上旬	徳島	10.4	8.1	かなり 高い	41.3	56.2	少ない	19.5	23.0	平年並
	池田	8.5	5.5	かなり 高い	41.8)	44.9	少ない	20.0	23.6	平年並
	日和佐	11.7)	8.7	かなり 高い	39.4)	60.2	かなり 少ない	60.5	47.8	多い
中旬	徳島	12.1	9.7	かなり 高い	64.8	56.6	多い	53.0	30.7	多い
	池田	10.3	7.2	かなり 高い	61.8	51.1	多い	22.5	29.7	平年並
	日和佐	12.9	10.3	かなり 高い	72.5	61.3	多い	74.5	71.0	平年並
下旬	徳島	13.9	10.8	かなり 高い	75.5	58.5	多い	32.5	40.8	平年並
	池田	11.8	8.5	かなり 高い	76.3	53.3	かなり 多い	14.5	37.3	かなり 少ない
	日和佐	14.2	11.4	かなり 高い	82.3	62.0	かなり 多い	147.5	84.3	多い
月	徳島	12.2	9.6	かなり 高い	181.6	171.2	平年並	105.0	94.5	平年並
	池田	10.2	7.1	かなり 高い	179.9)	150.1	多い	57.0	90.6	少ない
	日和佐	13.0)	10.2	かなり 高い	194.2)	183.5	平年並	282.5	201.5	多い

【階級区分】階級区分は、平年との違いの程度を表すもので、30年間(1981年～2010年)の観測値が、「高い(多い)」「平年並」「低い(少ない)」の3つの階級に等しい割合で振り分けられる(各階級が10個ずつになる)ように決めています。また特に、値が観測値の上位または下位10%に相当する場合には、「かなり高い(多い)」「かなり低い(少ない)」と表現します。

徳島の観測記録順位の更新（第3位まで）

2021年3月 徳島地方气象台

要素	極値	起日	順位	統計開始	これまでの 3月としての 1位の記録	
月平均気温の高い方から	12.2		1	1892年	11.6	2002年

地域気象観測所の観測記録順位 1位の更新

徳島県内で統計期間が10年以上ある地点を対象にしています。

2021年3月

月平均気温の高い方から3月としての1位を記録した地点

市町村名	地点名	値()	統計開始年
三好市	池田(イダ)	10.2	1978年
美馬市	穴吹(アナブキ)	10.9	2001年
三好市	京上(キョウジヨウ)	9.0	1978年
阿南市	蒲生田(カダ)	12.0	1978年
那賀町	木頭(キトウ)	9.9	1979年
美波町	日和佐(ヒロサ)	13.0	1977年
海陽町	海陽(カイヨウ)	12.8	2009年

月降水量の多い方から3月としての1位を記録した地点

市町村名	地点名	値(mm)	統計開始年
海陽町	海陽(カイヨウ)	373.0	2009年

日最大1時間降水量3月としての1位を記録した地点

市町村名	地点名	値(mm)	起日	統計開始年
海陽町	海陽(カイヨウ)	26.0	12日	2009年

日最高気温の高い方から3月としての1位を記録した地点

市町村名	地点名	値()	起日	統計開始年
三好市	京上(キョウジヨウ)	23.6	31日	1978年

日最大10分間降水量3月としての1位を記録した地点

市町村名	地点名	値(mm)	起日	統計開始年
上勝町	福原旭(フクラアサヒ)	7.0	12日	2009年
阿南市	蒲生田(カダ)	18.0	13日	2008年
海陽町	海陽(カイヨウ)	9.5	21日	2009年

生物季節

2021年3月 徳島地方気象台

植物

種目	現象	本年	平年	平年差	昨年	昨年差
さくら	開花	3月25日	3月28日	3日早い	3月27日	2日早い

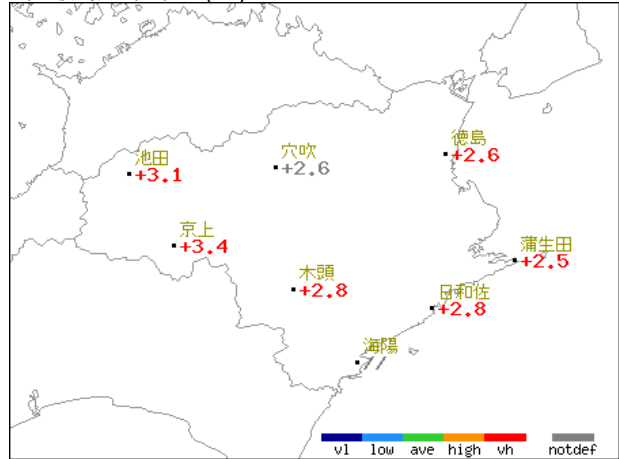
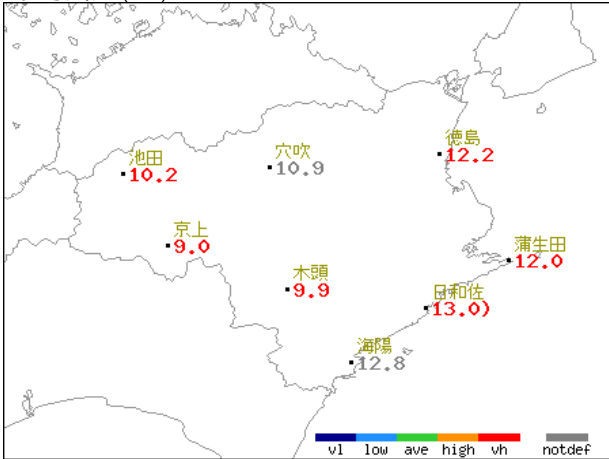
アメダス気象分布図 (2021年3月)

実況値

平年差(比)

平均気温()

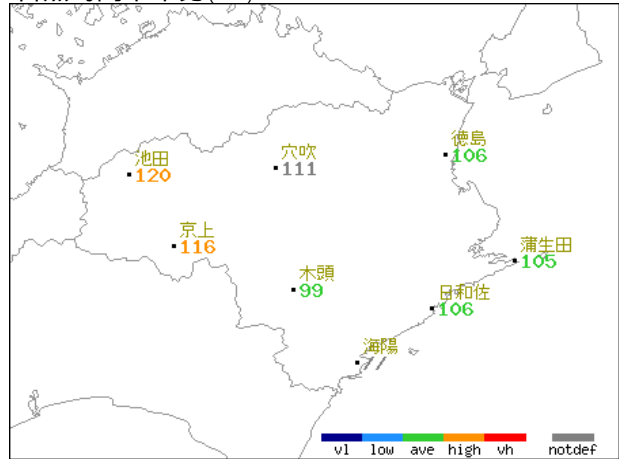
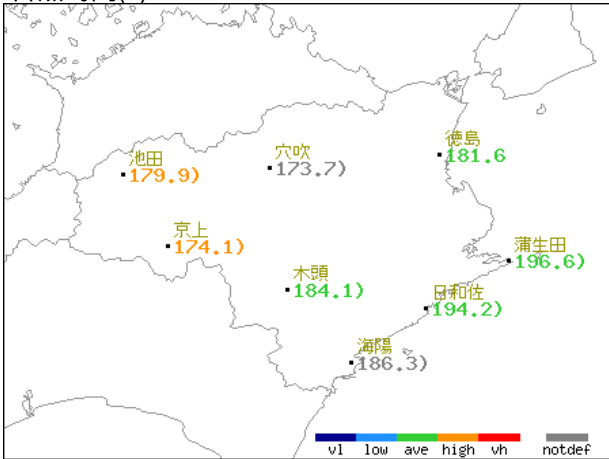
平均気温平年差()



穴吹地域気象観測所の平均気温()は、資料年数が基準に満たないため平年値階級区分値が求められず、階級区分(色分け)は表示されません。

日照時間(h)

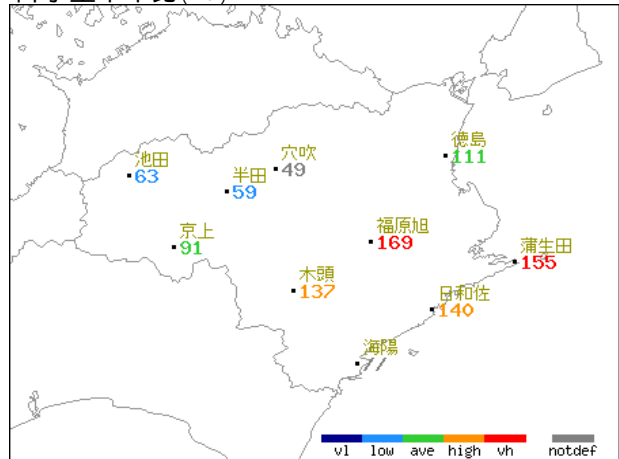
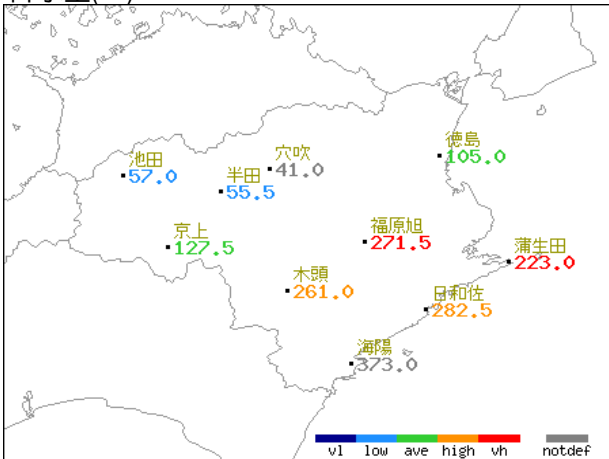
日照時間平年比(%)



穴吹地域気象観測所の日照時間(h)は、資料年数が基準に満たないため平年値階級区分値が求められず、階級区分(色分け)は表示されません。

降水量(mm)

降水量平年比(%)



穴吹地域気象観測所の降水量(mm)は、資料年数が基準に満たないため平年値階級区分値が求められず、階級区分(色分け)は表示されません。

■ 図中の記号

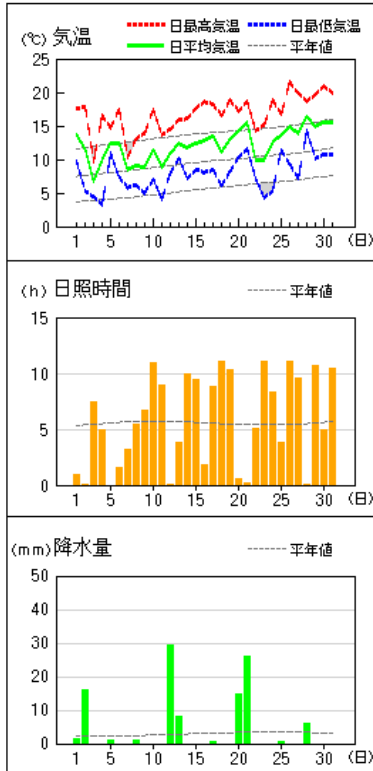
) : 準正常値] : 資料不足値
 X : 欠測 // : 平年値なし

■ 階級区分 (平年と比べ)

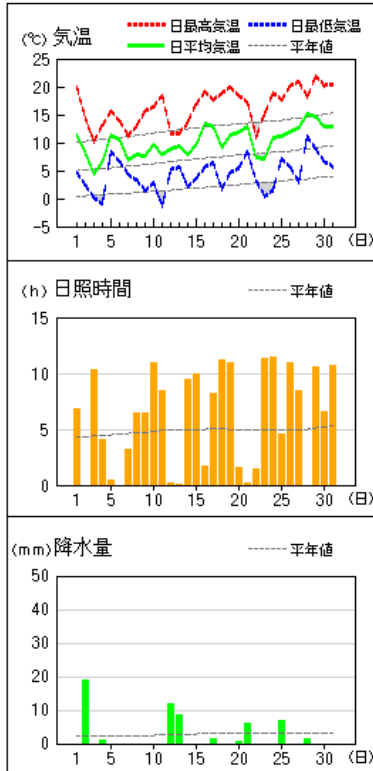
かなり低い (少ない)	低い	平年並	高い	かなり高い (多い)	階級区分 なし
vl	low	ave	high	vh	notdef

アメダス 気象経過図 (2021年3月1日 - 2021年3月31日)

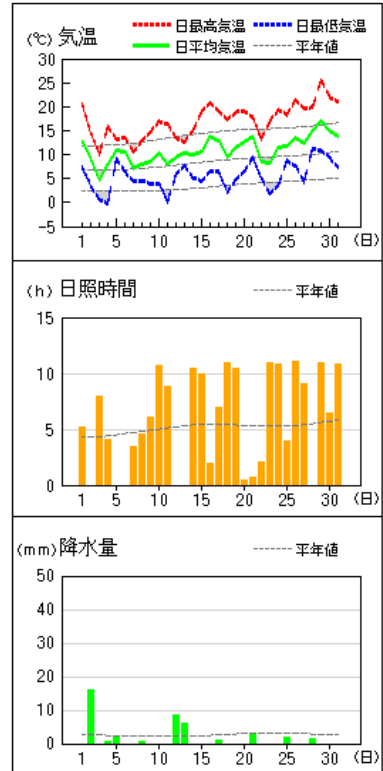
徳島



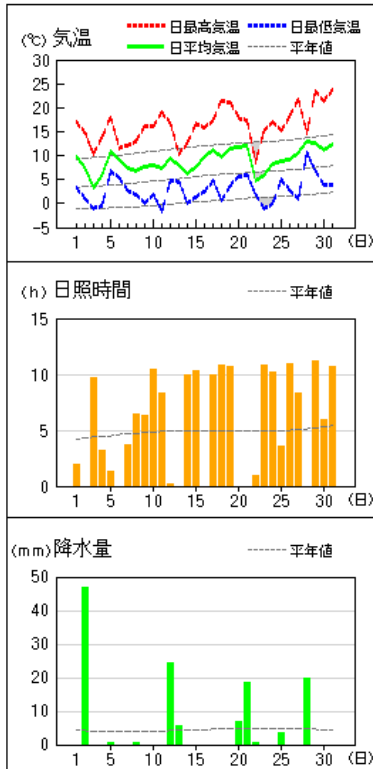
池田



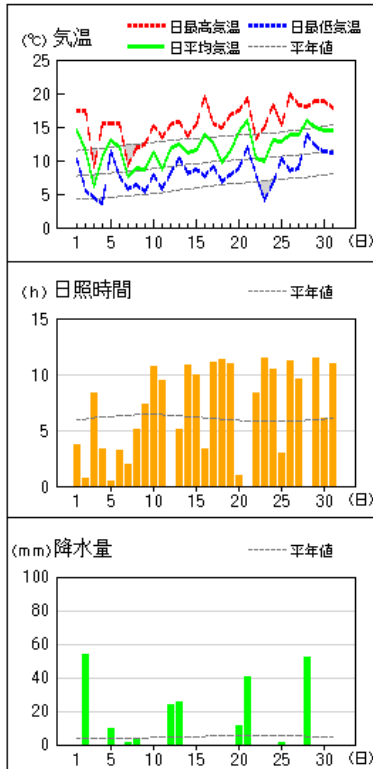
穴吹



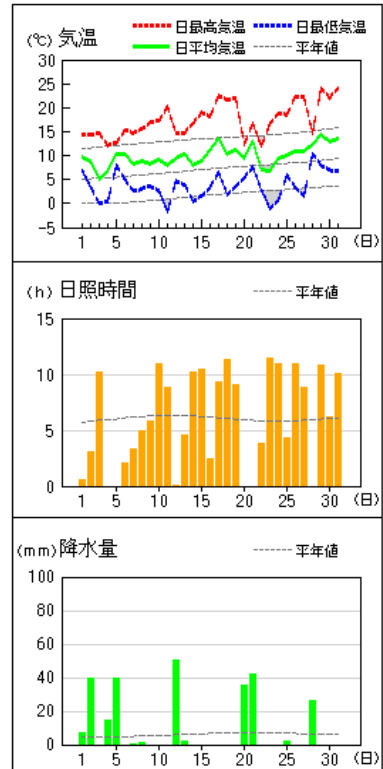
京上



蒲生田



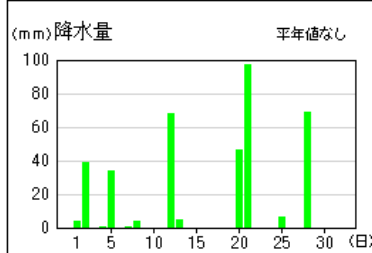
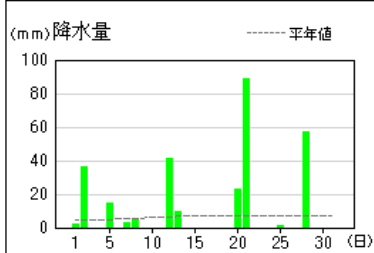
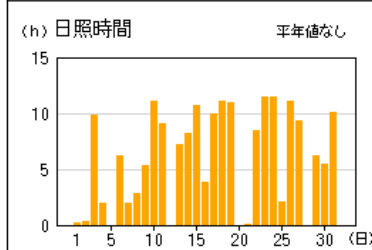
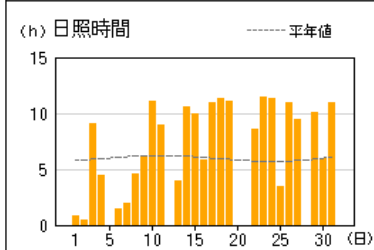
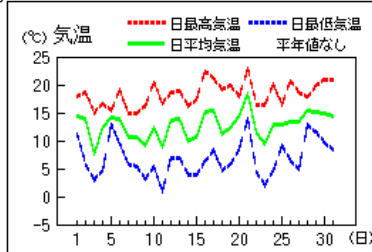
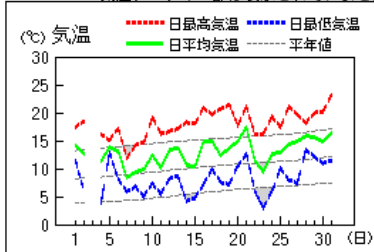
木頭



アメダス 気象経過図 (2021年3月1日 - 2021年3月31日)

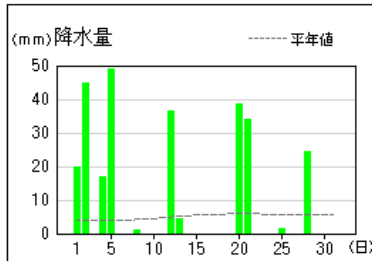
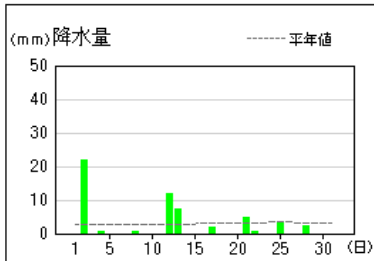
日和佐 3日は観測所内工事による欠測のため、
気温データの一部は表示されていません。

海陽



半田

福原旭



気象観測月表

地点番号 47895 地点名 徳島 (徳島県)

気象官署名 徳島地方気象台

2021年3月

Main weather data table with columns for date, pressure, temperature, humidity, precipitation, wind, cloud cover, and sun/visibility. Includes monthly and daily averages.

Summary table for monthly and annual statistics, including maximum/minimum values for temperature, precipitation, wind, and sun/visibility.

地域気象観測気温月報

徳島県 2021年3月

単位: 1/2頁

観測所名 日付	池田			穴吹			徳島			京上		
	平均	最高	最低	平均	最高	最低	平均	最高	最低	平均	最高	最低
1	11.5	19.8	4.6	12.6	20.5	7.3	13.7	17.6	9.6	9.8	16.9	3.4
2	8.2	14.3	2.3	9.1	14.4	3.4	11.5	17.9	5.4	7.5	14.7	0.9
3	4.4	10.2	0.2	4.7	10.1	0.7	6.7	9.7	4.4	3.2	10.3	-1.0
4	6.6	13.1	-0.9	8.1	15.8	-0.1	10.0	16.5	3.2	5.9	13.9	-0.5
5	11.3	15.6	8.5	10.9	13.2	9.1	12.5	14.6	10.9	10.8	18.0	6.7
6	10.6	13.9	6.6	10.6	13.6	6.4	12.3	17.4	7.3	9.1	11.6	5.4
7	6.8	11.2	4.3	7.0	10.5	4.4	8.4	10.3	5.8	7.3	12.1	2.6
8	7.9	13.0	3.4	7.9	13.0	4.6	9.1	13.1	6.2	6.8	12.9	1.8
9	7.6	15.6	1.4	8.5	14.8	4.0	8.8	13.9	5.0	7.6	16.2	0.1
10	9.6	16.5	2.8	10.2	17.0	3.9	11.3	17.5	7.0	8.0	16.1	1.9
11	7.8	18.5	-1.3	8.0	16.3	0.2	8.8	13.6	4.1	7.5	19.1	-1.7
12	8.9	11.7	5.1	9.5	13.5	5.8	11.0	14.5	8.0	9.5	16.7	4.8
13	9.5	11.6	5.6	10.3	12.6	7.6	12.4	15.9	10.1	8.0	10.3	4.6
14	8.0	13.7	2.1	9.9	15.1	5.2	11.7	16.1	7.1	6.3	12.6	0.0
15	9.6	17.0	3.6	10.7	19.0	4.4	12.4	17.6	8.5	7.6	16.6	1.4
16	13.4	19.2	5.6	13.7	20.8	6.5	12.9	18.6	8.1	9.7	16.0	2.5
17	12.8	17.7	6.3	12.9	19.0	6.4	13.4	18.3	8.4	11.3	17.3	4.8
18	9.2	18.9	1.6	9.3	17.4	2.2	11.1	16.5	6.1	9.8	21.5	0.7
19	11.5	19.9	4.6	11.6	18.8	4.9	13.0	18.8	8.2	11.4	21.1	3.7
20	12.0	18.5	5.4	12.7	19.2	6.4	14.2	17.2	10.3	11.7	17.9	5.7
21	12.8	17.2	8.3	13.8	17.8	9.4	15.6	18.6	11.6	12.2	17.4	5.9
22	7.4	11.0	3.2	8.5	13.1	5.0	10.0	14.2	7.1	4.9	8.6	1.9
23	7.1	15.2	0.3	8.4	17.0	1.8	9.8	15.2	4.2	5.8	15.3	-1.1
24	10.8	19.0	1.5	11.4	19.3	3.5	12.6	18.8	5.4	8.2	17.0	0.0
25	11.2	17.6	7.2	11.9	18.3	8.8	13.6	16.7	11.4	9.0	15.3	5.1
26	11.8	20.1	5.6	13.5	21.4	7.6	15.0	21.5	9.2	9.2	18.1	2.8
27	12.6	20.9	2.9	12.5	19.7	4.2	13.8	19.8	7.2	10.6	21.6	1.1
28	15.1	18.1	11.1	14.9	19.8	11.3	16.4	18.7	14.2	12.9	14.7	10.6
29	14.7	21.9	8.9	17.0	25.5	10.9	14.9	19.6	10.2	12.7	23.5	6.7
30	13.0	20.2	6.7	14.9	22.0	9.4	15.5	20.9	10.7	11.2	21.4	4.0
31	12.9	20.4	5.7	13.8	21.1	7.3	15.5	19.9	10.7	12.3	23.6	3.9
月極値		21.9	-1.3		25.5	-0.1		21.5	3.2		23.6	-1.7
起日		29	11		29	4		26	4		31	11
上旬平均	8.5	14.3	3.3	9.0	14.3	4.4	10.4	14.9	6.5	7.6	14.3	2.1
中旬平均	10.3	16.7	3.9	10.9	17.2	5.0	12.1	16.7	7.9	9.3	16.9	2.7
下旬平均	11.8	18.3	5.6	12.8	19.5	7.2	13.9	18.5	9.3	9.9	17.9	3.7
月平均	10.2	16.5	4.3	10.9	17.1	5.6	12.2	16.8	7.9	9.0	16.4	2.9
0 未満日数	0	0	2	0	0	1	0	0	0	0	0	4
25 以上日数	0	0	0	0	1	0	0	0	0	0	0	0
30 以上日数		0			0			0			0	
35 以上日数		0			0			0			0	
積算気温	198			240			326			117		

地域気象観測気温月報

徳島県 2021年3月

単位: 2/2頁

観測所名 日付	蒲生田			木頭			日和佐			海陽		
	平均	最高	最低	平均	最高	最低	平均	最高	最低	平均	最高	最低
1	14.4	17.5	10.2	9.7	14.5	6.9	14.1	17.5	11.3	14.4	17.8	11.2
2	11.5	17.5	5.6	9.0	14.4	3.3	12.6	18.4	5.9	14.0	18.6	5.7
3	6.2	9.0	4.4	5.2	14.7	0.0	5.9]	10.6]	4.3]	7.6	15.0	3.0
4	10.5	15.5	3.6	6.8	12.2	0.5	11.5	16.1	3.9	12.4	16.6	4.7
5	13.0	15.5	11.4	10.3	12.7	8.0	14.0	15.2	12.8	14.1	15.5	12.9
6	11.9	15.5	7.7	10.3	15.3	5.0	13.1	17.2	8.1	13.9	19.1	9.4
7	7.7	9.2	5.8	8.4	14.8	2.6	8.5	11.9	5.8	10.7	14.9	5.8
8	8.8	11.9	6.3	8.8	15.5	3.0	9.4	14.2	6.8	10.7	15.0	5.5
9	8.6	12.3	5.4	8.2	16.9	3.7	9.8	14.7	5.0	9.2	16.2	3.1
10	11.1	15.2	7.9	9.2	17.4	2.7	12.3	19.1	7.3	12.4	20.5	5.3
11	8.7	13.4	5.7	8.0	20.1	-1.7	10.1	16.2	5.4	9.0	16.6	1.0
12	11.8	15.4	8.0	9.3	14.8	4.8	13.3	16.6	8.2	13.7	18.7	6.9
13	12.3	15.8	10.3	10.4	14.8	3.9	13.6	17.2	8.7	13.8	18.8	7.0
14	11.1	13.6	8.0	7.9	16.7	0.5	10.6	18.3	4.2	10.0	16.2	4.0
15	11.6	15.4	8.7	8.8	19.1	1.5	10.5)	18.1)	4.7)	10.6	17.4	3.9
16	13.9	19.5	7.7	11.2	18.3	3.4	14.8	20.8	7.2	15.1	22.5	6.3
17	12.7	15.5	9.1	13.4	22.6	6.4	14.8	19.7	9.8	15.3	21.1	8.3
18	9.7	14.8	6.8	10.2	21.8	1.9	12.4	20.7	7.6	11.1	19.2	4.7
19	11.3	16.8	7.9	11.3	21.9	3.7	13.7	21.4	7.2	12.5	19.8	5.8
20	14.2	17.5	8.8	9.4	12.4	5.3	15.0	17.7	10.3	14.5	18.0	8.5
21	16.0	19.3	11.9	12.8	16.6	7.7	17.5	21.1	12.7	18.5	22.8	13.9
22	10.3	13.2	7.9	7.0	12.0	2.8	11.5	16.1	6.0	11.3	16.5	4.5
23	10.0	15.0	4.1	6.9	16.6	-1.0	9.3	16.1	2.9	9.3	16.4	1.9
24	13.0	18.3	6.5	9.4	18.9	0.8	12.7	19.3	5.8	12.8	20.1	4.7
25	12.9	15.3	10.3	10.1	18.5	6.0	12.9	17.4	10.1	12.9	16.4	9.1
26	13.8	19.8	8.4	11.0	22.2	3.3	14.3	21.2	8.0	13.3	20.7	6.5
27	13.8	18.3	8.9	11.0	22.2	1.7	14.8	19.6	7.5	13.3	18.7	4.9
28	16.0	18.0	13.8	12.4	14.6	10.4	16.0	18.2	13.4	15.4	17.8	12.8
29	14.9	18.9	12.1	14.4	24.1	8.0	15.6	20.0	12.2	15.2	19.8	11.6
30	14.4	18.9	11.3	12.9	22.1	7.0	14.8	20.2	10.8	14.9	20.9	9.7
31	14.5	17.8	11.2	13.6	24.1	6.8	16.5	23.1	11.5	14.3	21.0	8.3
月極値		19.8	3.6		24.1	-1.7		23.1)	2.9)		22.8	1.0
起日		26	4		31	11		31	23		21	11
上旬平均	10.4	13.9	6.8	8.6	14.8	3.6	11.7)	16.0)	7.4)	11.9	16.9	6.7
中旬平均	11.7	15.8	8.1	10.0	18.3	3.0	12.9	18.7	7.3	12.6	18.8	5.6
下旬平均	13.6	17.5	9.7	11.0	19.3	4.9	14.2	19.3	9.2	13.7	19.2	8.0
月平均	12.0	15.8	8.2	9.9	17.5	3.8	13.0)	18.1)	8.0)	12.8	18.3	6.8
0 未満日数	0	0	0	0	0	2	0)	0	0)	0	0	0
25 以上日数	0	0	0	0	0	0	0)	0)	0	0	0	0
30 以上日数		0			0			0)			0	
35 以上日数		0			0			0)			0	
積算気温	321			175			353)			361		

地域気象観測降水量月報

徳島県

2021年3月

単位:mm

観測所名	池田	穴吹	徳島	半田	京上	福原旭	蒲生田	木頭	日和佐	海陽
日付										
1	0.0	0.0	1.5	0.0	0.0	20.0	0.0	7.0	2.0	3.5
2	19.0	16.0	16.0	22.0	47.0	45.0	53.5	39.5	36.0	38.5
3	0.0	0.0	0.0	0.0	0.0	0.0	0.0	0.0	0.0	0.0
4	1.0	0.5	0.0	0.5	0.0	17.0	0.0	14.5	0.0	0.5
5	0.0	2.0	1.0	0.0	0.5	49.0	10.0	40.0	15.0	34.0
6	0.0	0.0	0.0	0.0	0.0	0.0	0.0	0.0	0.0	0.0
7	0.0	0.0	0.0	0.0	0.0	0.0	1.0	0.5	3.0	0.5
8	0.0	0.5	1.0	0.5	0.5	1.0	4.0	1.0	4.5	4.0
9	0.0	0.0	0.0	0.0	0.0	0.0	0.0	0.0	0.0	0.0
10	0.0	0.0	0.0	0.0	0.0	0.0	0.0	0.0	0.0	0.0
11	0.0	0.0	0.0	0.0	0.0	0.0	0.0	0.0	0.0	0.0
12	12.0	8.5	29.5	12.0	24.5	36.5	24.0	50.5	41.5	68.0
13	8.5	6.0	8.0	7.5	5.5	4.5	25.5	2.5	10.0	5.0
14	0.0	0.0	0.0	0.0	0.0	0.0	0.0	0.0	0.0	0.0
15	0.0	0.0	0.0	0.0	0.0	0.0	0.0	0.0	0.0	0.0
16	0.0	0.0	0.0	0.0	0.0	0.0	0.0	0.0	0.0	0.0
17	1.5	1.0	0.5	2.0	0.0	0.0	0.0	0.0	0.0	0.0
18	0.0	0.0	0.0	0.0	0.0	0.0	0.0	0.0	0.0	0.0
19	0.0	0.0	0.0	0.0	0.0	0.0	0.0	0.0	0.0	0.0
20	0.5	0.0	15.0	0.0	7.0	38.5	11.5	35.5	23.0	46.5
21	6.0	3.0	26.0	5.0	18.5	34.0	40.5	42.0	88.5	97.5
22	0.0	0.0	0.0	0.5	0.5	0.0	0.0	0.0	0.0	0.0
23	0.0	0.0	0.0	0.0	0.0	0.0	0.0	0.0	0.0	0.0
24	0.0	0.0	0.0	0.0	0.0	0.0	0.0	0.0	0.0	0.0
25	7.0	2.0	0.5	3.0	3.5	1.5	1.0	2.0	1.5	6.0
26	0.0	0.0	0.0	0.0	0.0	0.0	0.0	0.0	0.0	0.0
27	0.0	0.0	0.0	0.0	0.0	0.0	0.0	0.0	0.0	0.0
28	1.5	1.5	6.0	2.5	20.0	24.5	52.0	26.0	57.5	69.0
29	0.0	0.0	0.0	0.0	0.0	0.0	0.0	0.0	0.0	0.0
30	0.0	0.0	0.0	0.0	0.0	0.0	0.0	0.0	0.0	0.0
31	0.0	0.0	0.0	0.0	0.0	0.0	0.0	0.0	0.0	0.0
最大日降水量	19.0	16.0	29.5	22.0	47.0	49.0	53.5	50.5	88.5	97.5
起日	2	2	12	2	2	5	2	12	21	21
最大1時間降水量	9.0	8.0	14.0	9.0	17.0	19.5	37.5	24.5	20.5	26.0
起日 時分	12 23:40	2 09:18	12 23:10	2 08:59	2 09:01	12 22:34	2 10:43	12 22:25	28 17:05	12 22:12
最大10分間降水量	3.0	3.0	6.0	3.5	6.5	7.0	18.0	6.5	9.5	9.5
起日 時分	12 22:56	12 23:33	12 22:54	12 22:56	2 08:43	12 22:34	13 01:24	12 22:15	13 00:54	21 06:14
上旬合計	20.0	19.0	19.5	23.0	48.0	132.0	68.5	102.5	60.5	81.0
中旬合計	22.5	15.5	53.0	21.5	37.0	79.5	61.0	88.5	74.5	119.5
下旬合計	14.5	6.5	32.5	11.0	42.5	60.0	93.5	70.0	147.5	172.5
月合計	57.0	41.0	105.0	55.5	127.5	271.5	223.0	261.0	282.5	373.0
1mm以上日数	8	8	9	7	7	11	10	11	11	10
10mm以上日数	2	1	4	2	4	8	7	7	7	6
30mm以上日数	0	0	0	0	1	5	3	5	4	6
50mm以上日数	0	0	0	0	0	0	2	1	2	3
70mm以上日数	0	0	0	0	0	0	0	0	1	1
100mm以上日数	0	0	0	0	0	0	0	0	0	0

地域気象観測日照時間月報

徳島県

2021年3月

単位:h

観測所名	池田	穴吹	徳島	京上	蒲生田	木頭	日和佐	海陽
日付								
1	6.8	5.2	1.0	1.9	3.7	0.6	0.8	0.2
2	0.0	0.0	0.1	0.0	0.7	3.1	0.5	0.3
3	10.3	8.0	7.5	9.7	8.3	10.2	9.1	9.8
4	4.1	4.1	4.9	3.2	3.3	0.0	4.5	1.9
5	0.5	0.0	0.0	1.3	0.4	0.0	0.0	0.0
6	0.0	0.0	1.6	0.0	3.2	2.1	1.5	6.2
7	3.2	3.5	3.2	3.7	2.0	3.3	1.9	2.0
8	6.4	4.6	5.4	6.5	5.1	5.0	4.6	2.8
9	6.4	6.1	6.7	6.3	7.3	5.8	6.2	5.3
10	10.9	10.7	10.9	10.5	10.7	10.9	11.1	11.1
11	8.5	8.8	8.9	8.3	9.5	8.8	8.9	9.1
12	0.2	0.0	0.1	0.2	0.0	0.1	0.0	0.0
13	0.1	0.0	3.8	0.0	5.1	4.6	3.9	7.2
14	9.5	10.4	10.0	10.0	10.8	10.2	10.6	8.2
15	9.9	10.0	9.4	10.3	9.9	10.5	10.0	10.7
16	1.7	1.9	1.8	0.0	3.3	2.4	5.8	3.8
17	8.2	6.9	8.8	10.0	11.1	9.3	10.9	10.0
18	11.2	11.0	11.1	10.8	11.3	11.3	11.3	11.1
19	10.9	10.4	10.3	10.7	10.9	9.1	11.1	11.0
20	1.6	0.4	0.6	0.0	1.0	0.0	0.0	0.0
21	0.2	0.7	0.2	0.0	0.0	0.0	0.0	0.1
22	1.4	2.1	5.1	0.9	8.3	3.8	8.6	8.5
23	11.3	11.0	11.1	10.8	11.5	11.4	11.5	11.5
24	11.4	10.8	8.3	10.2	10.5	11.0	11.3	11.5
25	4.6	4.0	3.8	3.6	3.0	4.3	3.5	2.1
26	11.0	11.1	11.1	10.9	11.2	11.0	10.9	11.1
27	8.5	9.1	9.6	8.3	9.6	8.8	9.5	9.3
28	0.0	0.0	0.1	0.0	0.0	0.0	0.0	0.0
29	10.6	10.9	10.7	11.2	11.5	10.8	10.1	6.2
30	6.6	6.4	5.0	6.0	6.1	6.2	5.9	5.4
31	10.7	10.8	10.5	10.7	11.0	10.1	11.0	10.1
旬合計 上旬	41.8)	37.0)	41.3	41.2)	41.0)	40.4)	39.4)	39.4)
旬合計 中旬	61.8	59.8	64.8	60.3	72.9	66.3	72.5	71.1
旬合計 下旬	76.3	76.9	75.5	72.6	82.7	77.4	82.3	75.8
月合計	179.9)	173.7)	181.6	174.1)	196.6)	184.1)	194.2)	186.3)
0.1時間未満日数	3)	6)	1	7)	3)	5)	5)	4)

- 日照時間については、徳島地方気象台を除き、アメダスの日照計による日照時間の観測を終了し、2021年3月2日以降分は気象衛星観測のデータを用いた「推計気象分布(日照時間)」から得る推計値を日照時間データとしたものである。
- 日照計による観測値と推計値は性質が異なるため、それまでの日照計による観測値との統計を切断し、平年値については推計値相当の値に補正しています。
- 上記の理由により、徳島地方気象台を除く、旬合計上旬・月合計・0.1時間未満日数は、準正常値としています。

地域気象観測風向・風速月報

徳島県 2021年3月

単位:m/s 1/3頁

観測所名	池田						穴吹						徳島					
	平均	最大	最大風向	最大瞬間	最大瞬間風向	最多	平均	最大	最大風向	最大瞬間	最大瞬間風向	最多	平均	最大	最大風向	最大瞬間	最大瞬間風向	最多
1	1.4	4.3	WNW	11.0	WNW	W	1.2	3.8	NE	6.7	SSE	SW	3.8	8.8	SSE	13.9	SSE	SSE
2	2.4	8.6	NW	16.7	WNW	SW	1.9	5.9	WSW	12.7	W	WSW	6.4	10.2	SSE	17.6	NNW	NW
3	1.5	3.8	E	11.0	NE	E	1.5	3.6	ENE	7.0	ESE	SW	3.7	6.2	N	11.2	N	NW
4	0.9	3.0	E	5.4	ENE	E	1.1	3.2	SSW	6.7	SSW	SW	3.0	8.4	SSE	12.1	SE	SE
5	2.9	5.2	ENE	11.3	ENE	E	2.5	5.5	NE	10.5	NE	ENE	2.9	6.3	SE	10.0	ESE	SE
6	2.0	6.4	NNW	11.0	NNW	N	1.1	4.1	ENE	7.2	ENE	ENE	4.3	8.0	N	14.1	N	N
7	1.8	3.8	ENE	8.7	ENE	E	1.4	3.0	ENE	6.0	ENE	ENE	3.3	7.3	N	11.6	NNW	NNW
8	1.5	3.7	N	6.9	NW	ENE	1.2	2.9	E	6.7	ENE	ENE	3.6	5.4	N	9.3	N	NNW
9	1.1	2.9	ENE	5.1	E	E	1.1	3.2	SW	5.4	NE	NNE	1.7	2.8	WNW	4.8	WNW	WNW
10	1.9	5.1	NW	11.2	NNW	WSW	1.8	4.1	ENE	8.8	ENE	WSW	3.4	6.1	N	11.2	NW	NNW
11	1.3	3.8	WNW	6.9	E	E	1.3	3.3	ENE	6.5	ENE	WSW	2.0	3.5	WNW	5.6	ENE	WNW
12	2.1	4.1	ENE	8.4	ESE	ENE	1.3	5.2	WSW	10.7	WSW	NE	1.7	5.6	SSW	9.6	SSW	E
13	2.3	4.5	W	9.4	W	SSW	2.1	5.1	WSW	10.3	W	WSW	5.0	8.9	NW	16.6	W	WNW
14	2.1	5.9	NNW	9.4	NW	WSW	2.5	4.4	SW	10.6	WSW	WSW	4.3	7.5	NNW	12.9	N	WNW
15	1.7	3.5	NW	6.5	W	WSW	1.6	3.5	WSW	6.5	SW	WSW	2.8	6.0	NNW	10.2	N	WNW
16	2.3	4.0	WNW	9.7	S	WSW	1.3	3.5	SSW	7.1	NNW	WSW	1.4	3.8	NE	5.5	NE	S
17	1.5	4.6	NW	8.6	ENE	ENE	1.5	3.5	NE	8.1	ENE	ENE	3.5	7.0	NNW	11.0	NW	N
18	1.3	3.3	E	6.3	E	E	1.3	3.1	ENE	6.4	E	WSW	2.6	4.8	NW	8.4	NNW	NW
19	1.5	3.5	E	7.1	E	E	1.5	3.7	NE	6.9	E	ENE	2.3	4.1	NNW	6.8	NW	WNW
20	1.4	3.9	E	8.8	E	E	1.3	3.1	NE	7.6	NE	NE	4.4	10.0	SSE	16.0	SSE	SSE
21	1.7	5.9	NW	11.8	WNW	SW	1.6	3.9	W	9.8	SW	WSW	3.5	8.4	SSE	13.3	SSE	WNW
22	2.2	5.9	WNW	10.1	NW	WNW	2.2	5.1	W	10.7	WNW	WSW	4.3	7.9	WNW	15.5	NNW	WNW
23	1.9	3.8	W	7.7	S	W	1.8	4.5	NE	9.1	SW	WSW	2.5	5.2	WNW	9.4	WNW	WNW
24	1.7	4.5	WNW	8.7	WNW	WSW	1.6	3.6	NE	7.4	NE	SW	3.0	8.0	SSE	12.1	SSE	S
25	1.3	3.6	W	5.3	W	W	1.0	3.0	SW	6.2	WSW	W	1.7	4.4	NNE	6.7	SSE	SSW
26	2.2	4.8	SSW	8.4	NW	W	2.1	4.9	E	11.8	ENE	WSW	3.6	8.3	NNW	15.4	NNW	WNW
27	2.0	4.7	E	10.0	W	WSW	1.5	3.9	ENE	8.0	NE	NE	3.9	9.7	SSE	15.4	SSE	SSE
28	2.3	4.5	W	11.4	W	W	1.3	3.8	NNW	9.8	SE	SW	6.4	11.5	SSE	18.0	SSE	SSE
29	2.6	5.8	W	13.1	WNW	WSW	2.5	5.0	WSW	11.7	WSW	SW	1.5	3.5	SE	5.3	E	ENE
30	2.2	4.6	NW	7.8	NW	W	1.3	3.5	NE	6.1	NE	W	1.8	4.6	NNW	8.0	N	NNW
31	1.4	3.0	WSW	6.8	W	W	1.4	3.4	NE	6.0	NE	ENE	3.1	5.8	NNW	9.2	NW	NW
月最大		8.6	NW	16.7	WNW			5.9	WSW	12.7	W			11.5	SSE	18.0	SSE	
起日		2		2				2		2				28		28		
上旬平均	1.7					E	1.5					ENE	3.6					NW
中旬平均	1.8					E	1.6					WSW	3.0					WNW
下旬平均	2.0					W	1.7					WSW	3.2					WNW
月平均	1.8					W	1.6					WSW	3.3					WNW
10m/s以上日数		0						0						3				
15m/s以上日数		0						0						0				
20m/s以上日数		0						0						0				
30m/s以上日数		0						0						0				

地域気象観測風向・風速月報

徳島県 2021年3月

単位:m/s 2/3頁

観測所名	京上						蒲生田						木頭					
	平均	最大	最大風向	最大瞬間	最大瞬間風向	最多	平均	最大	最大風向	最大瞬間	最大瞬間風向	最多	平均	最大	最大風向	最大瞬間	最大瞬間風向	最多
1	0.6	1.9	NW	5.4	NNW	WNW	5.4	8.7	ESE	21.2	ESE	ESE	0.2	1.0	NNE	3.2	SW	S
2	1.3	3.0	E	12.4	E	WNW	5.1	9.9	ESE	20.1	E	NE	0.9	2.9	SSE	10.5	SSW	SSE
3	0.8	2.8	ESE	9.9	ENE	S	3.4	6.7	ENE	18.4	NNW	NNW	1.0	4.0	S	11.9	SSW	S
4	0.4	1.7	W	4.4	NW	ENE	4.4	8.9	ESE	13.4	ESE	ESE	0.3	1.5	NW	4.0	NNW	W
5	0.4	2.0	S	5.8	W	NE	6.5	13.4	ESE	21.6	ESE	ESE	0.3	1.3	SSW	4.9	N	SE
6	0.4	1.8	E	5.6	ENE	NW	3.6	10.1	NE	18.5	NE	ENE	0.6	2.9	SSW	9.8	S	S
7	0.4	1.4	SSE	4.3	S	SSW	2.8	6.6	ENE	15.3	NE	W	0.4	1.8	SSW	4.0	SSW	ENE
8	0.5	2.3	S	5.7	SSW	SSW	2.7	6.4	NE	12.1	NNW	NNW	0.4	1.8	SSW	4.5	SSW	SSE
9	0.4	1.8	NW	5.9	SE	SE	1.8	3.7	SW	9.5	W	NW	0.5	2.1	SSW	5.5	SSW	N
10	0.6	3.0	ESE	8.5	E	ESE	3.1	6.7	NE	13.8	NE	NE	1.0	3.2	SSE	8.5	SSW	WSW
11	0.3	1.4	S	4.3	S	SW	1.9	4.1	N	11.0	NNE	WSW	0.5	1.7	SSW	4.8	SSW	ESE
12	0.5	2.0	SSW	6.1	WSW	NE	2.4	10.6	ESE	20.1	ESE	W	0.4	1.5	NNE	4.7	W	NNE
13	1.0	3.1	SSE	11.0	SE	SE	3.5	10.1	ESE	17.9	ESE	N	1.0	2.8	W	8.0	WNW	WNW
14	0.7	3.0	SSE	8.0	SSW	SE	2.8	6.1	ENE	11.4	NE	ENE	0.7	2.9	SSW	6.5	SW	ENE
15	0.5	2.0	S	6.2	SW	SSE	2.6	8.1	NE	11.7	NE	NE	0.5	2.2	S	5.0	SSW	NNE
16	0.3	1.5	WNW	5.8	N	NW	3.4	9.2	SW	15.7	SW	SW	1.0	4.9	WNW	10.3	W	N
17	0.6	2.5	SW	6.7	S	SSE	3.7	9.6	NE	16.6	NE	NNW	0.7	3.7	S	8.6	SSW	S
18	0.4	1.8	WNW	4.7	SSE	S	2.4	4.7	NNW	11.7	N	W	0.4	2.0	SSW	5.5	S	WSW
19	0.5	2.2	S	5.7	WSW	S	2.0	3.4	WNW	9.1	WNW	W	0.5	1.9	S	5.5	SSW	SE
20	0.4	2.0	SW	7.2	W	NNW	5.8	13.8	ESE	21.9	E	ESE	0.2	1.3	NE	2.6	NE	ESE
21	0.6	2.7	SW	7.2	S	NW	4.8	10.9	SW	18.8	WSW	SW	0.3	2.3	N	7.1	NNW	N
22	0.9	2.3	SSE	7.8	SSE	NW	3.1	8.3	W	16.7	W	SW	1.2	3.4	W	7.9	WSW	NNE
23	0.4	2.0	SE	5.2	SSE	SSE	2.1	5.5	W	11.7	W	WNW	0.7	2.2	SW	6.0	SSW	ENE
24	0.5	2.2	SSW	6.6	SW	SSW	2.5	4.9	E	11.0	W	WNW	0.8	3.4	WNW	7.6	W	WNW
25	0.2	1.6	WNW	3.4	SSE	W	2.1	6.7	ESE	9.2	ESE	W	0.4	2.0	SSW	5.0	S	S
26	0.6	3.5	SSE	9.4	SE	SSE	2.1	5.0	ENE	12.2	WNW	WNW	0.7	2.9	WSW	9.0	W	N
27	0.6	2.5	W	7.4	SSW	WNW	3.0	7.2	ESE	14.8	SE	E	0.6	2.2	S	6.0	SW	ESE
28	0.9	3.3	W	9.4	SSW	NW	3.6	7.3	E	17.6	SW	W	0.5	1.7	NNE	3.3	SE	NNE
29	0.4	1.8	SE	4.9	ESE	SE	1.6	4.1	NE	5.7	SSW	WNW	0.6	2.6	S	5.3	SW	E
30	0.3	1.9	SSE	4.6	S	WSW	1.7	3.7	NW	7.3	NNW	WNW	0.6	1.6	S	3.7	SSW	NNE
31	0.5	1.8	S	5.5	S	S	2.2	3.6	NNW	10.9	NW	NW	0.6	2.4	SSW	6.3	S	ESE
月最大		3.5	SSE	12.4	E			13.8	ESE	21.9	E			4.9	WNW	11.9	SSW	
起日		26		2				20		20				16		3		
上旬平均	0.6					WNW	3.9					ESE	0.6					S
中旬平均	0.5					SSE	3.1					W	0.6					ENE
下旬平均	0.5					NW	2.6					W	0.6					NNE
月平均	0.5					WNW	3.2					W	0.6					ENE
10m/s以上日数		0						6						0				
15m/s以上日数		0						0						0				
20m/s以上日数		0						0						0				
30m/s以上日数		0						0						0				

地域気象観測風向・風速月報

徳島県 2021年3月

単位:m/s 3/3頁

観測所名	日和佐						海陽					
	平均	最大	最大風向	最大瞬間	最大瞬間風向	最多	平均	最大	最大風向	最大瞬間	最大瞬間風向	最多
1	3.0	7.9	ESE	14.0	ESE	SE	2.3	5.9	SSE	9.8	SSE	SSE
2	4.8	10.9	NW	22.0	NW	WNW	3.9	9.5	S	17.3	S	SSW
3	3.4	7.8	NW	15.8	WNW	WNW	1.7	4.9	SE	10.5	NW	NNW
4	5.2	10.9	ESE	14.0	ESE	ESE	2.1	5.2	SE	9.7	SSE	SE
5	7.4	13.5	ESE	18.5	SE	ESE	2.6	6.7	SE	13.0	SE	SE
6	3.5	6.5	WNW	13.7	WNW	ENE	1.6	5.3	NNW	12.2	NE	N
7	3.8	7.1	W	19.1	WNW	NNW	0.8	2.5	SE	3.8	SE	NW
8	3.3	6.4	W	13.6	WNW	WNW	0.7	2.9	SE	5.8	SSE	NE
9	2.7	5.3	NNW	10.0	W	W	0.8	2.9	SE	4.4	ESE	SE
10	3.1	6.2	WNW	13.7	WNW	NNE	1.4	4.5	SE	9.4	SE	NNE
11	2.7	5.7	W	9.7	W	W	1.1	3.3	ESE	5.1	ESE	ESE
12	2.6	12.8	ESE	18.6	ESE	W	1.4	7.1	SE	13.4	SE	E
13	3.1	8.3	NW	15.6	SSE	NW	1.5	4.9	NW	8.9	NNW	NNW
14	2.4	6.1	SE	10.4	SE	W	1.1	3.8	SE	6.6	SE	SE
15	2.6	5.7	ESE	8.1	ESE	W	1.1	4.3	SE	6.6	ESE	SE
16	2.9	6.6	WSW	12.2	WSW	W	1.4	5.1	SW	9.4	WSW	WSW
17	2.8	5.1	NE	13.3	W	ESE	1.4	5.2	SE	7.2	ESE	SE
18	2.7	6.3	NW	12.1	NNW	W	1.2	4.5	SE	6.5	SSE	SE
19	2.6	5.4	NNW	8.0	N	W	1.2	4.2	SE	6.2	SE	SE
20	7.2	12.6	ESE	17.3	ESE	ESE	1.5	5.0	SSE	10.7	SE	SE
21	4.0	9.4	NW	18.7	W	WSW	2.5	6.7	SSW	12.1	SW	SSW
22	4.7	12.5	NW	20.8	NW	NW	2.0	5.9	NW	10.0	NW	WNW
23	2.7	4.6	ESE	7.2	SE	W	1.3	4.2	SSE	7.3	SE	SSE
24	2.8	4.5	SSE	10.5	SE	W	1.9	6.5	S	10.6	S	S
25	2.3	4.7	ESE	6.4	ESE	W	0.8	3.3	SE	5.0	SE	NW
26	2.7	5.6	ESE	8.4	NNE	W	1.2	3.9	SSE	6.2	SSW	SSW
27	2.3	4.9	SE	10.4	ESE	ESE	1.2	4.2	SE	7.2	SE	NW
28	2.4	7.3	W	14.5	SSE	W	1.3	5.3	SSW	9.8	S	SW
29	2.2	4.4	NNW	6.9	N	W	1.0	3.4	SE	5.8	ESE	SE
30	2.4	4.9	W	7.2	WNW	W	0.8	2.9	SE	4.1	SE	SE
31	2.4	4.8	WNW	10.6	NE	W	1.1	3.5	SE	5.6	SE	SE
月最大		13.5	ESE	22.0	NW			9.5	S	17.3	S	
起日		5		2				2		2		
上旬平均	4.0					ESE	1.8					SE
中旬平均	3.2					W	1.3					SE
下旬平均	2.8					W	1.4					SE
月平均	3.3					W	1.5					SE
10m/s以上日数		6						0				
15m/s以上日数		0						0				
20m/s以上日数		0						0				
30m/s以上日数		0						0				

徳島地方気象台発表の特別警報・警報・注意報

2021年3月

：発表 ：特別警報から警報 ：特別警報から注意報 ：警報から注意報 ：継続 解：解除

発表時刻	警報・注意報	徳島市	鳴門市	小松島市	松茂町	北島町	藍住町	板野町	吉野川市	阿波市	美馬市脇・美馬・穴吹	石井町	上板町	つるぎ町半田・貞光	美馬市木屋平	佐那河内村	神山町	つるぎ町一宇	三好市	東みよし町	阿南市	勝浦町	上勝町	那賀町	牟岐町	美波町	海陽町		
3月1日16時27分	雷注意報 強風注意報 波浪注意報																												
3月2日10時17分	雷注意報 強風注意報 波浪注意報 霜注意報																												
3月2日11時40分	雷注意報 強風注意報 波浪注意報 霜注意報	解	解	解	解	解	解	解	解	解	解	解	解	解	解	解	解	解	解	解	解	解	解	解	解	解	解		
3月2日16時20分	強風注意報 波浪注意報 霜注意報																												
3月3日04時20分	強風注意報 波浪注意報 霜注意報																					解				解	解	解	
3月3日07時25分	強風注意報 霜注意報									解	解	解	解	解	解	解	解	解	解	解	解	解	解	解	解	解	解	解	
3月3日10時07分	強風注意報 霜注意報																												
3月3日12時06分	強風注意報 霜注意報	解	解	解	解	解	解	解														解				解	解	解	
3月4日07時32分	霜注意報	解	解	解	解	解	解	解	解	解	解	解	解	解	解	解	解	解	解	解	解	解	解	解	解	解	解	解	
3月4日13時10分	強風注意報 波浪注意報																												
3月5日04時15分	雷注意報 強風注意報 波浪注意報																												
3月5日10時22分	雷注意報 強風注意報 波浪注意報																												
3月5日15時50分	雷注意報 強風注意報 波浪注意報	解	解	解	解	解	解	解	解	解	解	解	解	解	解	解	解	解	解	解	解	解	解	解	解	解	解	解	
3月5日18時20分	強風注意報 波浪注意報																												
3月6日03時55分	強風注意報 波浪注意報																						解				解	解	解
3月6日10時15分	強風注意報 霜注意報																												
3月7日07時51分	強風注意報 霜注意報									解	解	解	解	解	解	解	解	解	解	解	解	解	解	解	解	解	解	解	
3月7日10時12分	強風注意報	解	解	解	解	解	解	解														解				解	解	解	
3月7日20時06分	強風注意報																												
3月8日10時13分	強風注意報 霜注意報																												
3月8日17時31分	強風注意報 霜注意報																						解				解	解	解
3月9日07時36分	霜注意報	解	解	解	解	解	解	解	解	解	解	解	解	解	解	解	解	解	解	解	解	解	解	解	解	解	解	解	
3月9日10時13分	霜注意報																												
3月10日07時40分	霜注意報									解	解	解	解	解	解	解	解	解	解	解	解	解	解	解	解	解	解	解	
3月10日10時10分	霜注意報																												
3月11日07時42分	霜注意報	解	解	解	解	解	解	解	解	解	解	解	解	解	解	解	解	解	解	解	解	解	解	解	解	解	解	解	

徳島地方気象台発表の特別警報・警報・注意報

2021年3月

：発表 ：特別警報から警報 ：特別警報から注意報 ：警報から注意報 ：継続 解：解除

発表時刻	警報・注意報	徳島市	鳴門市	小松島市	松茂町	北島町	藍住町	板野町	吉野川市	阿波市	美馬市脇・美馬・穴吹	石井町	上板町	つるぎ町半田・貞光	美馬市木屋平	佐那河内村	神山町	つるぎ町一字	三好市	東みよし町	阿南市	勝浦町	上勝町	那賀町	牟岐町	美波町	海陽町	
3月12日14時23分	雷注意報 強風注意報 波浪注意報																											
3月13日00時05分	大雨注意報 雷注意報 強風注意報 波浪注意報																											
3月13日00時23分	大雨警報 雷注意報 強風注意報 波浪注意報 洪水注意報																											
3月13日01時05分	大雨警報 大雨注意報 雷注意報 強風注意報 波浪注意報 洪水注意報																											
3月13日03時04分	大雨注意報 雷注意報 強風注意報 波浪注意報 洪水注意報																									解	解	
3月13日04時12分	大雨注意報 雷注意報 強風注意報 波浪注意報		解	解	解	解	解	解	解	解	解	解	解	解	解	解	解	解	解	解	解	解	解	解	解	解	解	解
3月13日10時15分	強風注意報 波浪注意報 霜注意報																											
3月13日16時30分	強風注意報 波浪注意報 霜注意報																					解				解	解	解
3月14日04時18分	強風注意報 霜注意報	解	解	解	解	解	解	解														解				解	解	解
3月14日07時48分	霜注意報								解	解	解	解	解	解	解	解	解	解	解	解	解	解	解	解	解	解	解	解
3月14日10時10分	霜注意報								解	解	解	解	解	解	解	解	解	解	解	解	解	解	解	解	解	解	解	解
3月15日07時40分	霜注意報								解	解	解	解	解	解	解	解	解	解	解	解	解	解	解	解	解	解	解	解
3月17日07時14分	強風注意報																											
3月17日10時13分	強風注意報 霜注意報																											
3月18日04時10分	強風注意報 霜注意報																											
3月18日07時26分	強風注意報 霜注意報								解	解	解	解	解	解	解	解	解	解	解	解	解	解	解	解	解	解	解	解
3月18日10時09分	強風注意報 霜注意報																					解				解	解	解
3月19日04時22分	乾燥注意報 霜注意報																											
3月19日07時38分	乾燥注意報 霜注意報								解	解	解	解	解	解	解	解	解	解	解	解	解	解	解	解	解	解	解	解
3月19日20時30分	乾燥注意報	解	解	解	解	解	解	解	解	解	解	解	解	解	解	解	解	解	解	解	解	解	解	解	解	解	解	解

徳島地方気象台発表の特別警報・警報・注意報

2021年3月

：発表 ：特別警報から警報 ：特別警報から注意報 ：警報から注意報 ：継続 解：解除

発表時刻	警報・注意報	徳島市	鳴門市	小松島市	松茂町	北島町	藍住町	板野町	吉野川市	阿波市	美馬市脇・美馬・穴吹	石井町	上板町	つるぎ町半田・貞光	美馬市木屋平	佐那河内村	神山町	つるぎ町一字	三好市	東みよし町	阿南市	勝浦町	上勝町	那賀町	牟岐町	美波町	海陽町		
3月20日04時40分	雷注意報 強風注意報																												
3月20日16時16分	雷注意報 強風注意報 波浪注意報																												
3月21日04時28分	雷注意報 強風注意報 波浪注意報																												
3月21日07時49分	雷注意報 強風注意報 波浪注意報																												
3月21日10時48分	大雨注意報 雷注意報 強風注意報 波浪注意報 濃霧注意報																											解	
3月21日14時06分	雷注意報 強風注意報 波浪注意報 濃霧注意報	解	解	解	解	解	解	解	解	解	解	解	解	解	解	解	解	解	解	解	解	解	解	解	解	解	解	解	
3月21日16時29分	雷注意報 強風注意報 波浪注意報	解	解	解	解	解	解	解	解	解	解	解	解	解	解	解	解	解	解	解	解	解	解	解	解	解	解	解	
3月22日05時30分	強風注意報	解	解	解	解	解	解	解	解	解	解	解	解	解	解	解	解	解	解	解	解	解	解	解	解	解	解	解	
3月22日10時11分	霜注意報																												
3月23日07時25分	霜注意報	解	解	解	解	解	解	解	解	解	解	解	解	解	解	解	解	解	解	解	解	解	解	解	解	解	解	解	
3月23日10時05分	霜注意報																												
3月24日07時35分	霜注意報								解	解	解	解	解	解	解	解	解	解	解	解	解	解	解	解	解	解	解	解	
3月26日10時02分	霜注意報																												
3月27日07時30分	霜注意報								解	解	解	解	解	解	解	解	解	解	解	解	解	解	解	解	解	解	解	解	
3月27日16時09分	強風注意報																												
3月28日04時13分	雷注意報 強風注意報 波浪注意報																												
3月28日16時06分	雷注意報 強風注意報 波浪注意報																												
3月28日20時08分	雷注意報 強風注意報 波浪注意報	解	解	解	解	解	解	解	解	解	解	解	解	解	解	解	解	解	解	解	解	解	解	解	解	解	解	解	
3月29日03時55分	波浪注意報																					解					解	解	解
3月29日04時31分	濃霧注意報																												
3月29日08時11分	濃霧注意報	解	解	解	解	解	解	解	解	解	解	解	解	解	解	解	解	解	解	解	解	解	解	解	解	解	解	解	

土砂災害警戒情報発表状況

2021年3月 徳島県 徳島地方気象台 共同発表

3月は土砂災害警戒情報の発表はありませんでした。

指定河川洪水予報発表状況

2021年3月 徳島地方気象台

3月は指定河川洪水予報の発表はありませんでした。

指定河川洪水予報の発表対象河川は、吉野川、那賀川、勝浦川です。
吉野川は徳島河川国道事務所と徳島地方気象台、
那賀川是那賀川河川事務所と徳島地方気象台、
勝浦川水系勝浦川は徳島県と徳島地方気象台による共同発表です。

記録的短時間大雨情報発表状況

2021年3月 徳島地方気象台

3月は記録的短時間大雨情報の発表はありませんでした。

竜巻注意情報発表状況

2021年3月 徳島地方気象台

月 日	発表時間	情報番号	対象地域
3月12日	21時53分	第1号	南部
	22時33分	第2号	北部、南部
	23時28分	第3号	北部、南部
3月13日	00時23分	第4号	北部、南部
	01時18分	第5号	北部、南部

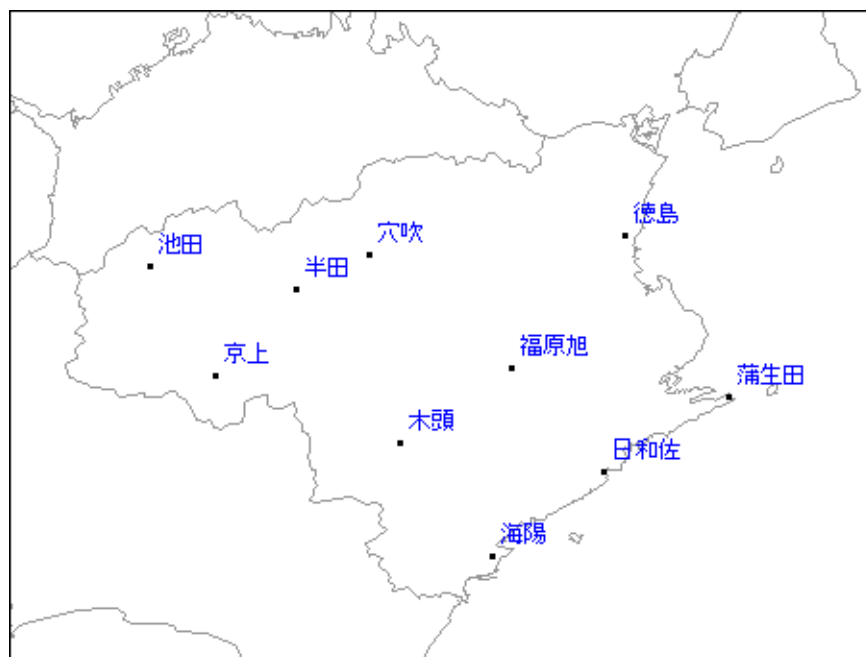
観測所一覧表

観測所一覧表

2021年4月1日現在

観測所番号	観測所名	観測種目							所在地	緯度 度分	経度 度分	観測所の高さ m	風向 風速計地上の高さ m
		気温	湿度	風	降水量	日照時間	積雪	気圧					
71066	池田								三好市池田町シンヤマ	34 01.4	133 47.7	214	10.0
71087	穴吹								美馬市穴吹町口山字初草	34 02.4	134 09.4	160	9.4
71106	徳島								徳島市大和町 徳島地方気象台	34 04.0	134 34.4	2	17.8
71136	半田								美馬郡つるぎ町半田 字下尾尻	33 59.4	134 02.2	228	
71191	京上								三好市東祖谷京上	33 52.0	133 54.2	560	6.5
71211	福原旭								勝浦郡上勝町大字旭字蔭	33 52.7	134 23.3	290	
71231	蒲生田								阿南市椿町蒲生田	33 50.2	134 44.5	10	10.0
71251	木頭								那賀郡那賀町木頭和無田 ヨシノ	33 46.3	134 11.9	363	10.0
71266	日和佐								海部郡美波町日和佐浦	33 43.9	134 32.3	3	15.4
71291	海陽								海部郡海陽町四方原 字杉谷	33 36.7	134 21.3	5	10.0

観測所配置図



観測所配置図は、徳島地方気象台ホームページの「気象台について」にも掲載しています。
<https://www.data.jma.go.jp/tokushima/shosai/haichizu/haichizu.html>

資料の解説

徳島地方気象台の気象月表

要素 (細分)	単位	統計方法	(要素)	
気圧	平均(現地)	0.1 hPa	毎正時の観測値(24回)の平均	平均気圧
	平均(海面)	0.1 hPa	平均気圧を海面上(0m)に校正した値	海面気圧
気温	平均	0.1	毎正時の観測値(24回)の平均	平均気温
	最高	0.1	任意時刻の最高値	最高気温
	最低	0.1	任意時刻の最低値	最低気温
蒸気圧	平均	0.1 hPa	毎正時の観測値(24回)の平均	平均蒸気圧
相対湿度	平均	1 %	毎正時の観測値(24回)の平均	平均相対湿度
	最小	1 %	任意時刻の最小値	最小相対湿度
日照時間	日	0.1 h	毎正時の観測値の合計	日照時間
降水量	日	0.5 mm	毎正時の降水量(24回)の合計	降水量
	最大1時間	0.5 mm	任意時刻の1時間降水量の最大値	最大1時間降水量
	最大10分間	0.5 mm	任意時刻の10分間降水量の最大値	最大10分間降水量
最深積雪	最大	1 cm	毎正時(24回)の最大値	最深積雪
降雪深さ	合計	1 cm	毎正時(24回)の積雪差(正の値のみ)の合計	降雪深さ合計
(風向)	平均	風速 0.1 m/s	毎10分の観測値(144回)の平均	平均風速
	最大	風速	0.1 m/s	任意の10分間平均風速の最大値
最大瞬間		風速	0.1 m/s	任意の瞬間風速の最大値
	風向	16方位	最大瞬間風速の風向	最大瞬間風速の風向
天気概況	昼(06時~18時)、夜(18時~翌日06時)			
大気現象	● 雨 ✕ 雪 ☼ みぞれ ≡ 霧 = もや ∞ 煙霧 ⚡ 雷電			

地域気象観測月報

要素 (細分)	単位	統計方法	(要素)	
気温	平均	0.1	毎正時の観測値(24回)の平均	平均気温
	最高	0.1	任意時刻の最高値	最高気温
	最低	0.1	任意時刻の最低値	最低気温
降水量	日	0.5 mm	毎正時の降水量(24回)の合計	降水量
	最大1時間	0.5 mm	任意時刻の1時間降水量の最大値	最大1時間降水量
	最大10分間	0.5 mm	任意時刻の10分間降水量の最大値	最大10分間降水量
日照時間	日	0.1 h	毎正時の観測値の合計... 参照	日照時間
(風向)	平均	風速 0.1 m/s	毎10分の観測値(144回)の平均	平均風速
	最大	風速	0.1 m/s	任意の10分間平均風速の最大値
最大瞬間		風速	0.1 m/s	任意の瞬間風速の最大値
	風向	16方位	最大瞬間風速の風向	最大瞬間風速の風向
最多	風向	16方位	毎正時(24回)で最も多く現れた風向	最多風向

2021年3月2日以降は気象衛星観測のデータを用いた「推計気象分布(日照時間)」から得る推計値を日照時間データとしたものである。

「平年」の値、平年値の統計期間：1981～2010年(穴吹は2001～2010年)を使用します。

)：準正常値(対象となる資料の一部が欠けているが、許容する資料数を満たす値)

]：資料不足値(対象となる資料が許容する資料数を満たさない値)

x：欠測又は資料なし(測器の故障などで値が得られなかった場合)

//：平年値なし(統計期間が短く平年値が算出できない場合)

「利用上の注意」 本資料に含まれるデータ等を利用した場合は、「徳島地方気象台提供」と明記願います。

「徳島県の気象」に関するお問い合わせ先 徳島地方気象台 防災管理官室 電話：088-626-0676