

徳島県の気象

2021年4月

(令和3年)

目次

気象概況	1
平年との比較表(徳島・池田・日和佐)	2
徳島の観測記録順位の更新(第3位まで)	3
地域気象観測所の観測記録順位1位の更新	4
生物季節	5
アメダス気象分布図	6
アメダス気象経過図	7~8
気象月表(徳島地方气象台)	9
地域気象観測気温月報	10~11
地域気象観測降水量月報	12
地域気象観測日照時間月報	13
地域気象観測風向・風速月報	14~16
徳島地方气象台発表の特別警報・警報・注意報	17~20
土砂災害警戒情報発表状況	21
指定河川洪水予報発表状況	21
記録的短時間大雨情報発表状況	21
竜巻注意情報発表状況	21
観測所一覧表	22
資料の解説	23

掲載資料は後日修正する場合があります

徳島地方气象台

〒770-0864 徳島市大和町2丁目3-36

2021年4月の気象概況

この月は、高気圧に覆われて晴れる日が多かったが、前線や気圧の谷、湿った空気などの影響で曇りや雨の降る日もあった。

上旬・高気圧に覆われて晴れる日が多かったが、湿った空気などの影響で曇りや雨の降る日もあった。

中旬・高気圧に覆われて晴れる日が多かったが、前線や気圧の谷、湿った空気などの影響で曇りや雨の降る日もあった。

下旬・高気圧に覆われて晴れる日が多かったが、気圧の谷や湿った空気などの影響で曇りや雨の降る日もあった。

日付	気象概況	徳島の天気概況	
		昼(06-18時)	夜(18-翌日06時)
1日	高気圧に覆われる	晴	曇時々晴
2日	湿った空気の影響	晴時々曇	曇時々晴
3日	湿った空気の影響	曇一時晴	雨時々曇
4日	前線や湿った空気の影響	雨時々曇、雷を伴う	曇時々雨、雷を伴う
5日	湿った空気の影響、次第に高気圧に覆われる	曇時々雨後晴	晴後一時雨一時曇
6日	高気圧に覆われる、次第に気圧の谷や湿った空気の影響	曇後時々雨	曇時々晴一時雨
7日	高気圧に覆われる	晴	晴後一時曇
8日	高気圧に覆われる	曇時々晴	雨時々曇後晴
9日	高気圧に覆われる	晴後一時曇	晴時々曇
10日	高気圧に覆われる	晴	晴時々曇
11日	高気圧に覆われる	晴	晴後時々曇
12日	湿った空気の影響	曇時々晴	雨時々曇
13日	前線や湿った空気の影響	雨時々曇	雨後曇時々晴
14日	高気圧に覆われる、次第に気圧の谷や湿った空気の影響	晴後曇一時雨	晴一時曇
15日	高気圧に覆われる	晴	曇時々晴後雨
16日	気圧の谷や湿った空気の影響	雨時々曇一時晴	雨時々曇
17日	前線や湿った空気の影響	雨時々曇	曇時々晴
18日	気圧の谷や寒気の影響	晴一時雨	晴一時雨
19日	高気圧に覆われる	晴	晴
20日	高気圧に覆われる	晴	晴一時曇
21日	高気圧に覆われる	晴	晴
22日	高気圧に覆われる	晴	晴後曇
23日	気圧の谷や湿った空気の影響	曇時々晴	曇
24日	気圧の谷や湿った空気の影響、次第に高気圧に覆われる	曇後晴	晴後時々曇
25日	湿った空気の影響、次第に高気圧に覆われる	晴一時曇	晴
26日	高気圧に覆われる	晴	晴後時々曇
27日	高気圧に覆われる	晴	曇一時晴後一時雨
28日	気圧の谷や湿った空気の影響	雨後時々曇	雨時々曇
29日	前線や低気圧の影響	雨	晴時々曇
30日	高気圧に覆われる	晴後一時雨	晴後時々曇

平年との比較表(徳島・池田・日和佐)

2021年4月

	要素	平均気温()			日照時間(h)			降水量(mm)		
	官署	本年	平年	階級 区分	本年	平年	階級 区分	本年	平年	階級 区分
上旬	徳島	14.5	13.3	高い	70.9	64.2	平年並	8.0	33.0	少ない
	池田	12.0	11.3	高い	71.6	60.1	多い	11.0	30.0	少ない
	日和佐	14.7	13.5	高い	71.9	65.8	平年並	38.5	64.3	平年並
中旬	徳島	14.8	15.1	平年並	72.4	66.0	平年並	23.5	35.9	平年並
	池田	12.5	13.1	平年並	61.3	62.0	平年並	22.0	30.0	平年並
	日和佐	14.6	15.1	平年並	58.9	67.1	少ない	94.5	71.9	多い
下旬	徳島	17.0	16.6	平年並	87.6	67.8	多い	34.0	35.5	平年並
	池田	14.6	14.7	平年並	76.8	66.0	多い	56.5	26.1	かなり 多い
	日和佐	16.9	16.5	平年並	83.3	68.4	多い	88.0	91.0	平年並
月	徳島	15.4	15.0	平年並	230.9	197.9	多い	65.5	104.3	少ない
	池田	13.0	13.0	平年並	209.7	188.1	多い	89.5	86.1	平年並
	日和佐	15.4	15.1	平年並	214.1	201.4	平年並	221.0	227.2	平年並

日照時間は徳島を除き推計値です。

【階級区分】階級区分は、平年との違いの程度を表すもので、30年間(1991年～2020年)の観測値が、「高い(多い)」「平年並」「低い(少ない)」の3つの階級に等しい割合で振り分けられる(各階級が10個ずつになる)ように決めています。また特に、値が観測値の上位または下位10%に相当する場合には、「かなり高い(多い)」「かなり低い(少ない)」と表現します。

徳島の観測記録順位の更新（第3位まで）

2021年4月 徳島地方气象台（赤文字は、当月観測）

要素 統計開始	単位	2021年4月までの記録			2020年4月までの記録		
		順位	値	観測年月日	順位	値	観測年月日
日最小相対湿度 1950年4月	(%)	1位	8	2021/4/21	1位	9	2009/4/9
		2位	9	2009/4/9	2位	9	2006/4/8
		3位	9	2006/4/8	3位	10	2007/4/19

- ・「月として」の順位です。
- ・「年として」の順位、他の要素や「月として」の4位以下は、
気象庁ホームページで確認できます。

https://www.data.jma.go.jp/obd/stats/etrn/view/rank_s.php?prec_no=71&block_no=47895&year=2021&month=4&day=&view=

（徳島地方气象台の2021年4月を選択したURL）

地域気象観測所の観測記録順位 1 位の更新

徳島県内で統計期間が10年以上ある地点を対象にしています。

2021年4月

日最高気温の高い方から4月としての1位を記録した地点

市町村名	地点名	値()	起日	統計開始年
美波町	日和佐(ヒサ)	27.8	22日	1976年

生物季節

2021年4月 徳島地方気象台

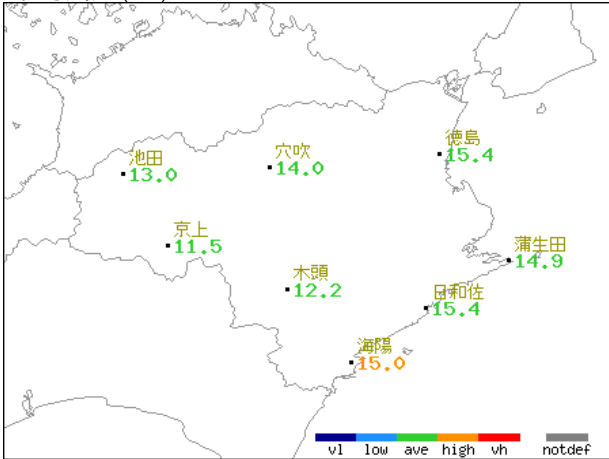
植物

種目	現象	本年	平年	平年差	昨年	昨年差
さくら	満開	4月1日	4月4日	3日早い	4月5日	4日早い

アメダス気象分布図 (2021年4月)

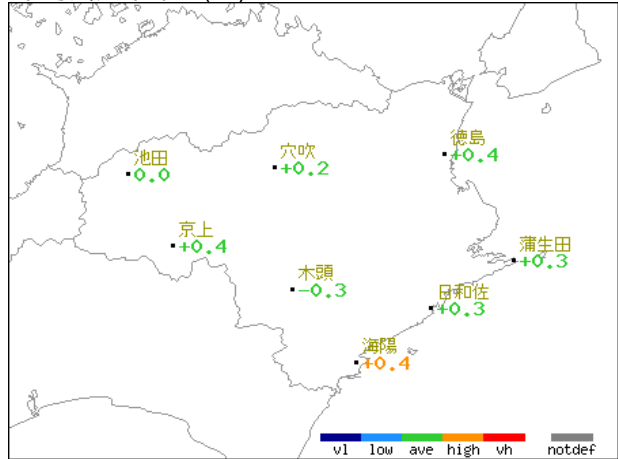
実況値

平均気温()

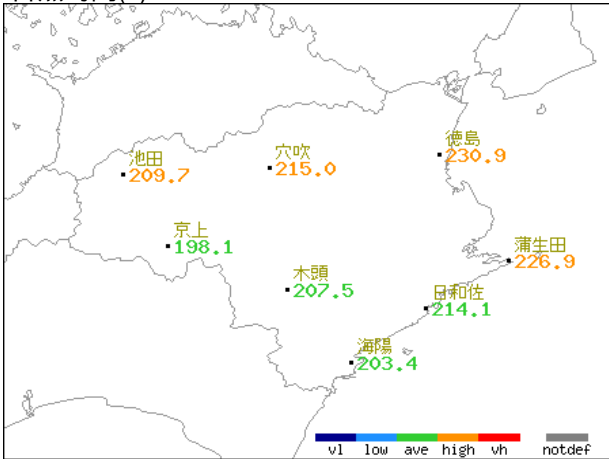


平年差(比)

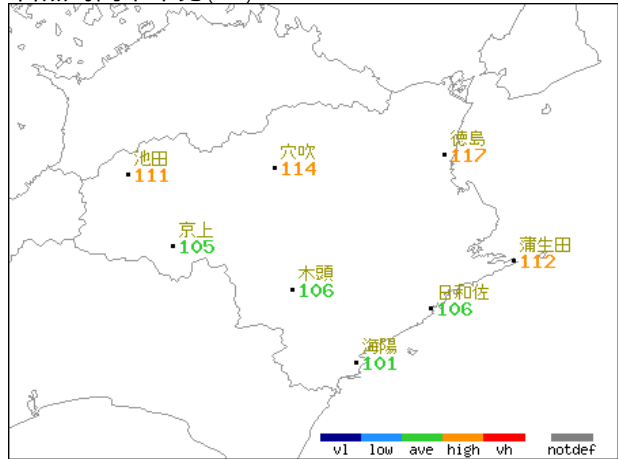
平均気温平年差()



日照時間(h)

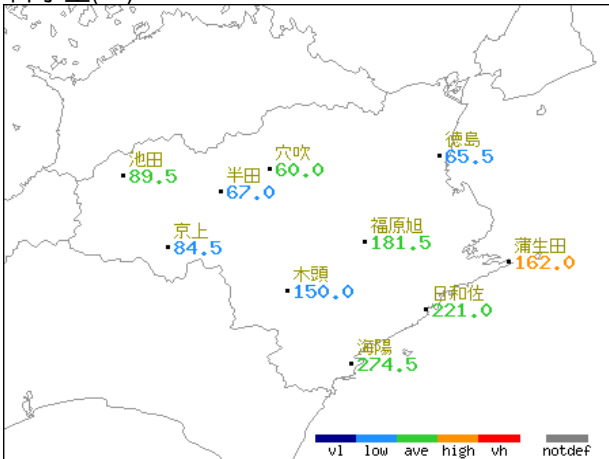


日照時間平年比(%)

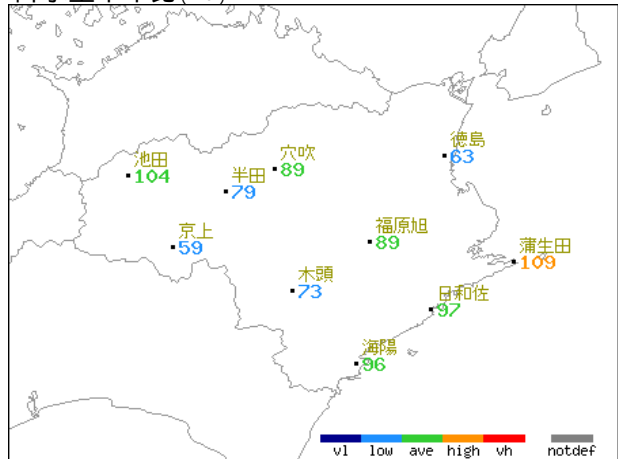


日照時間は徳島を除き推計値です。

降水量(mm)



降水量平年比(%)



図中の記号

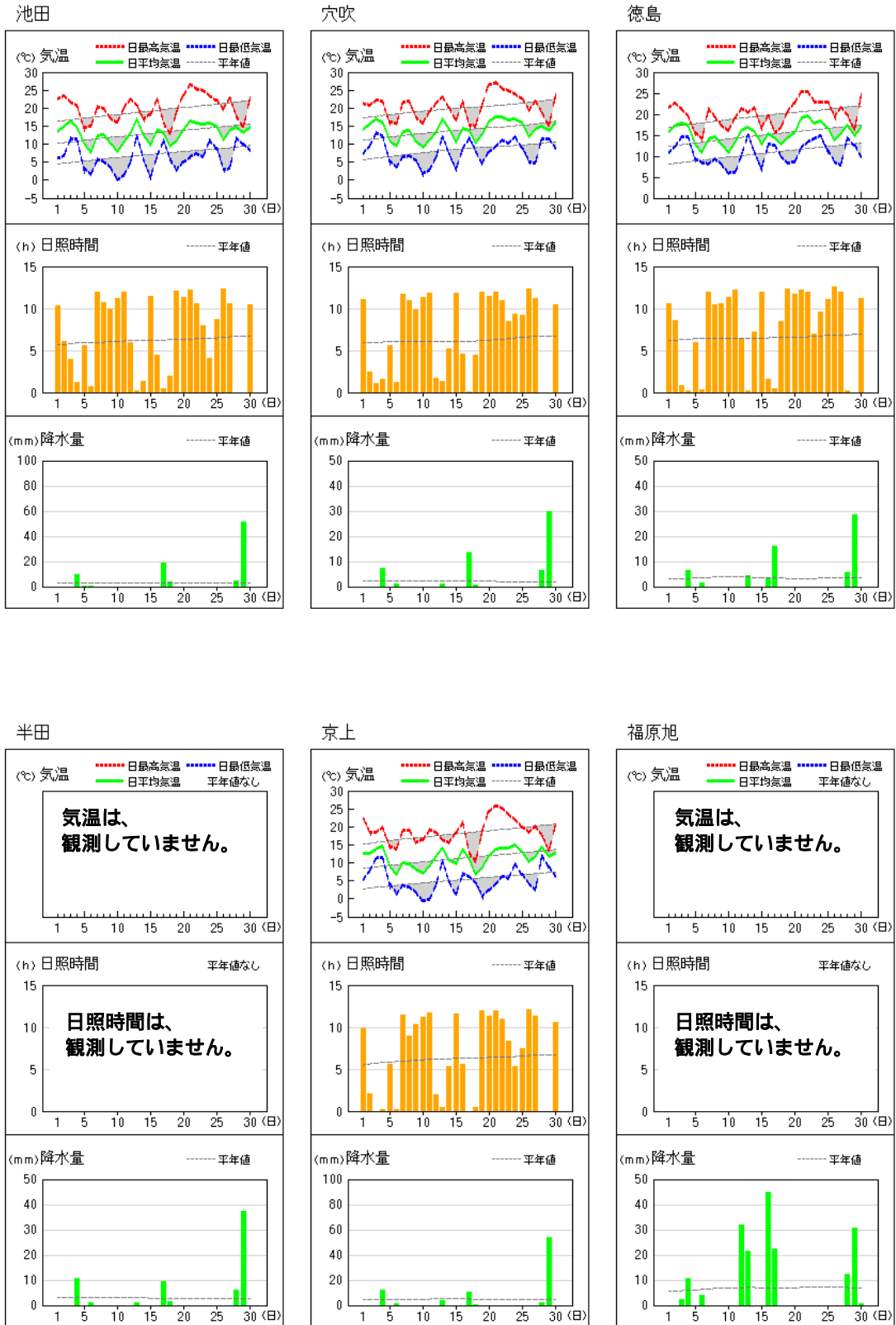
-) : 準正常値
-] : 資料不足値
- X : 欠測
- // : 平年値なし

階級区分 (平年と比べ)



アメダス 気象経過図 (2021年4月1日 - 2021年4月30日)

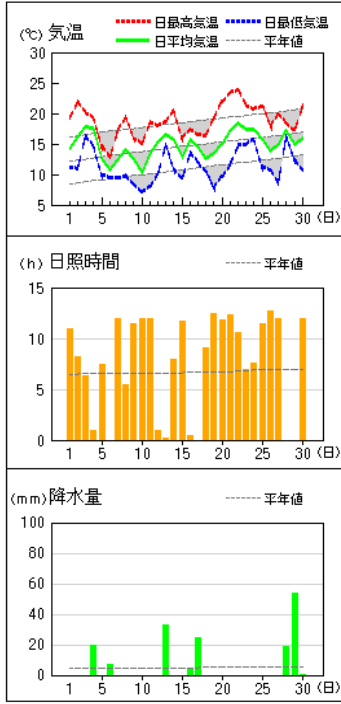
日照時間は徳島を除き推計値です。



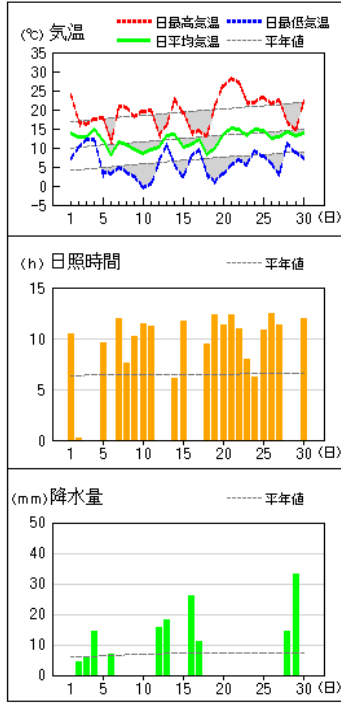
アメダス 気象経過図 (2021年4月1日 - 2021年4月30日)

日照時間は徳島を除き推計値です。

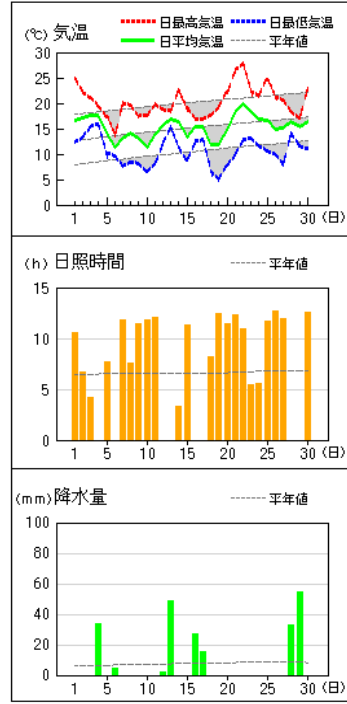
蒲生田



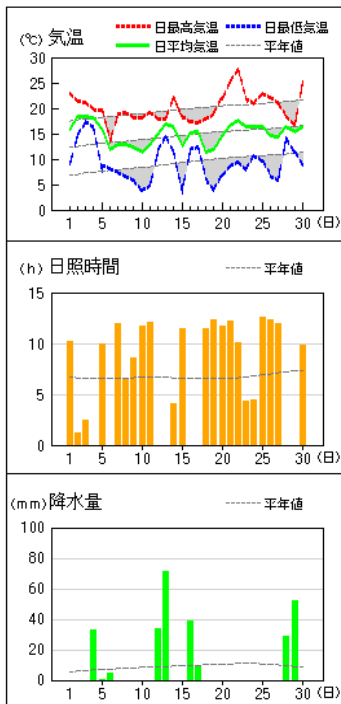
木頭



日和佐



海陽



氣象月表

地点番号 47895 地点名 德島 (德島県)

氣象官署名 徳島地方気象台

2021年4月

Main meteorological data table with columns for date, pressure, temperature, humidity, wind speed, precipitation, and weather conditions.

Summary table for the month, including monthly totals and averages for various meteorological parameters like precipitation and wind speed.

Summary table for the year, including annual averages and extreme values for various meteorological parameters.

地域気象観測気温月報

徳島県 2021年4月

単位: 1/2頁

観測所名 日付	池田			穴吹			徳島			京上		
	平均	最高	最低	平均	最高	最低	平均	最高	最低	平均	最高	最低
1	13.5	22.7	6.1	14.1	21.4	7.5	15.9	21.6	10.9	12.6	22.3	5.4
2	14.9	23.4	6.9	15.7	20.9	9.5	17.4	22.7	12.3	12.6	18.4	7.9
3	16.5	21.6	11.7	17.0	22.3	13.2	18.0	21.2	14.7	13.8	18.5	11.3
4	14.8	20.7	11.4	16.2	21.9	12.3	17.4	19.5	14.6	14.8	19.9	11.5
5	9.9	14.7	3.3	10.9	16.2	5.4	12.7	15.6	9.5	8.9	14.8	4.1
6	7.7	15.1	1.6	9.3	15.7	3.7	10.9	14.0	8.5	6.9	13.9	1.3
7	12.3	20.5	5.8	13.5	21.8	6.5	14.1	21.4	8.2	10.0	19.1	3.9
8	12.6	19.9	5.2	13.7	21.9	6.7	14.7	19.3	9.3	9.7	19.0	3.2
9	10.2	17.2	3.7	10.8	17.5	5.7	12.8	17.3	8.2	8.3	15.7	1.8
10	7.9	16.1	0.2	9.1	15.8	1.9	11.0	16.1	6.0	7.2	16.5	-0.5
11	10.6	20.3	1.2	11.2	19.2	2.9	13.3	19.2	6.1	9.2	19.3	-0.2
12	13.0	22.5	4.9	13.3	21.4	6.3	16.2	21.5	10.3	11.7	18.6	3.9
13	16.9	20.8	12.5	17.1	23.1	12.2	16.9	20.4	15.2	14.0	16.3	10.6
14	12.7	16.9	5.8	14.3	20.2	7.5	16.0	21.6	10.9	11.0	15.7	4.9
15	9.7	18.3	1.1	10.7	16.8	3.3	12.9	16.9	7.2	9.8	18.4	1.3
16	14.2	22.7	6.7	14.4	21.9	8.6	15.5	19.7	12.8	13.9	21.3	7.1
17	13.2	15.8	11.1	13.7	15.2	11.7	14.4	15.6	12.7	11.3	12.8	6.1
18	9.3	12.9	5.8	10.4	15.1	8.0	12.9	16.8	10.0	6.9	10.2	4.5
19	10.9	18.9	2.8	12.7	20.8	4.5	14.3	20.7	8.4	8.6	18.7	0.7
20	14.2	23.7	5.0	16.4	26.6	7.9	15.7	22.6	8.6	12.1	24.4	2.4
21	16.3	26.7	6.4	17.7	27.1	9.5	19.1	25.4	12.2	13.9	25.9	4.1
22	15.9	25.3	7.3	17.5	25.4	11.3	19.7	25.5	13.3	14.1	25.1	6.3
23	15.5	25.0	6.6	16.6	25.0	10.3	17.9	23.0	14.2	14.2	23.3	5.7
24	15.9	23.4	11.1	17.0	24.0	12.0	18.5	22.9	14.9	14.9	22.0	9.8
25	14.9	22.2	8.8	15.8	22.7	8.9	16.7	22.8	11.4	12.9	20.0	6.7
26	11.2	19.6	3.1	12.1	19.5	5.2	14.0	19.4	8.7	10.4	18.6	4.3
27	13.9	23.0	3.2	14.0	22.0	4.7	15.3	21.7	7.8	11.9	20.1	2.3
28	14.6	17.8	11.7	15.0	18.8	11.6	17.4	19.8	14.4	14.5	17.8	12.0
29	13.2	15.0	10.0	13.7	15.2	11.4	14.9	16.5	12.6	11.9	13.5	8.8
30	14.8	23.1	8.3	15.8	24.1	8.9	16.8	24.8	9.7	12.6	20.7	6.1
31												
月極値		26.7	0.2		27.1	1.9		25.5	6.0		25.9	-0.5
起日		21	10		21	10		22	10		21	10
上旬平均	12.0	19.2	5.6	13.0	19.5	7.2	14.5	18.9	10.2	10.5	17.8	5.0
中旬平均	12.5	19.3	5.7	13.4	20.0	7.3	14.8	19.5	10.2	10.9	17.6	4.1
下旬平均	14.6	22.1	7.7	15.5	22.4	9.4	17.0	22.2	11.9	13.1	20.7	6.6
月平均	13.0	20.2	6.3	14.0	20.7	8.0	15.4	20.2	10.8	11.5	18.7	5.2
0 未満日数	0	0	0	0	0	0	0	0	0	0	0	2
25 以上日数	0	3	0	0	4	0	0	2	0	0	2	0
30 以上日数		0			0			0			0	
35 以上日数		0			0			0			0	
積算気温	347			401			463			269		

地域気象観測気温月報

徳島県 2021年4月

単位: 2/2頁

観測所名 日付	蒲生田			木頭			日和佐			海陽		
	平均	最高	最低	平均	最高	最低	平均	最高	最低	平均	最高	最低
1	14.2	19.3	11.2	13.7	23.8	7.1	16.7	24.8	12.4	15.8	22.9	9.1
2	16.1	21.9	11.0	12.8	16.8	10.3	17.1	22.2	13.3	18.4	21.3	14.7
3	17.9	20.2	16.4	12.9	16.1	12.1	17.7	21.1	15.5	18.5	21.2	17.3
4	17.7	19.3	14.6	15.0	17.6	12.2	17.7	19.4	16.0	18.2	19.8	16.4
5	12.3	14.6	10.0	12.0	17.8	3.7	13.9	17.4	10.2	15.8	19.6	8.7
6	10.7	12.8	9.4	8.1	11.4	3.2	11.4	13.6	9.6	12.0	13.7	8.2
7	12.4	17.3	9.4	11.4	21.0	4.9	13.1	20.1	7.6	12.8	18.8	7.5
8	14.0	19.4	9.8	10.9	20.6	3.6	14.2	19.6	8.5	13.0	19.2	6.7
9	12.7	16.0	8.4	9.5	18.1	2.6	13.2	17.5	8.2	12.4	18.2	5.8
10	10.3	15.1	7.2	8.4	19.5	-0.4	11.5	17.7	6.6	11.3	18.2	3.9
11	13.4	18.7	8.0	9.4	20.0	0.4	14.0	19.8	8.1	12.9	19.2	4.8
12	15.4	18.1	10.1	10.1	13.6	6.4	15.7	18.8	12.2	14.9	17.9	11.6
13	16.6	18.6	14.8	13.2	15.8	10.7	17.0	18.5	15.3	16.8	18.0	14.4
14	15.7	20.5	10.9	13.5	22.8	5.6	16.3	22.7	11.3	16.5	22.2	11.4
15	12.8	16.1	9.5	10.2	19.2	2.4	13.3	19.1	8.8	12.7	18.5	4.3
16	15.7	17.5	13.6	11.0	14.2	7.9	15.5	17.0	12.6	15.1	17.3	11.9
17	14.4	16.5	11.9	12.3	14.4	9.4	15.4	17.0	12.8	15.5	17.2	12.3
18	12.7	16.4	10.5	8.2	13.1	3.1	11.9	17.6	6.7	11.5	17.9	6.2
19	13.4	19.1	7.8	9.7	20.9	1.0	11.9	19.1	5.0	11.9	18.8	3.8
20	15.2	22.0	9.7	13.4	26.2	3.1	14.8	22.2	7.8	14.6	21.9	6.8
21	17.1	23.5	11.7	15.3	28.2	5.6	18.3	26.6	10.0	16.6	25.5	8.7
22	18.5	23.8	14.8	15.0	27.0	6.8	19.9	27.8	12.8	17.6	27.6	9.3
23	17.4	21.4	15.0	13.3	21.9	5.5	18.5	22.4	13.2	16.5	22.0	7.9
24	17.5	20.7	15.8	14.8	22.0	9.3	17.0	21.5	11.7	16.5	20.9	10.6
25	15.8	21.2	11.3	14.5	23.1	7.7	16.7	24.7	10.7	16.4	22.8	9.7
26	13.8	17.9	10.8	12.5	21.4	5.8	14.8	21.2	10.0	14.6	22.2	6.7
27	14.9	20.0	8.4	12.8	22.4	2.9	15.1	20.7	7.9	14.3	21.0	5.9
28	17.1	18.4	16.3	14.3	16.9	11.2	16.4	18.3	14.2	16.4	18.4	14.1
29	15.0	17.3	12.4	13.2	14.7	8.7	15.3	17.2	11.6	15.4	16.8	11.4
30	15.9	21.4	10.6	13.7	22.5	7.2	16.5	23.1	11.0	16.5	25.3	8.8
31												
月極値		23.8	7.2		28.2	-0.4		27.8	5.0		27.6	3.8
起日		22	10		21	10		22	19		22	19
上旬平均	13.8	17.6	10.7	11.5	18.3	5.9	14.7	19.3	10.8	14.8	19.3	9.8
中旬平均	14.5	18.4	10.7	11.1	18.0	5.0	14.6	19.2	10.1	14.2	18.9	8.8
下旬平均	16.3	20.6	12.7	13.9	22.0	7.1	16.9	22.4	11.3	16.1	22.3	9.3
月平均	14.9	18.8	11.4	12.2	19.4	6.0	15.4	20.3	10.7	15.0	20.1	9.3
0 未満日数	0	0	0	0	0	1	0	0	0	0	0	0
25 以上日数	0	0	0	0	3	0	0	2	0	0	3	0
30 以上日数		0			0			0			0	
35 以上日数		0			0			0			0	
積算気温	447			312			461			451		

地域気象観測降水量月報

徳島県

2021年4月

単位:mm

観測所名 日付	池田	穴吹	徳島	半田	京上	福原旭	蒲生田	木頭	日和佐	海陽
1	0.0	0.0	0.0	0.0	0.0	0.0	0.0	0.0	0.0	0.0
2	0.0	0.0	0.0	0.0	0.0	0.0	0.0	0.0	4.5	0.0
3	0.0	0.0	0.0	0.0	0.0	2.5	0.0	6.0	0.0	0.0
4	10.0	7.5	6.5	10.5	12.5	10.5	19.5	14.5	34.0	33.0
5	0.5	0.0	0.0	0.0	0.0	0.0	0.0	0.0	0.0	0.5
6	0.5	1.0	1.5	1.0	1.0	4.0	7.0	7.0	4.5	5.0
7	0.0	0.0	0.0	0.0	0.0	0.0	0.0	0.0	0.0	0.0
8	0.0	0.0	0.0	0.0	0.0	0.0	0.0	0.0	0.0	0.0
9	0.0	0.0	0.0	0.0	0.0	0.0	0.0	0.0	0.0	0.0
10	0.0	0.0	0.0	0.0	0.0	0.0	0.0	0.0	0.0	0.0
11	0.0	0.0	0.0	0.0	0.0	0.0	0.0	0.0	0.0	0.0
12	0.0	0.0	0.0	0.0	0.0	32.0	0.0	15.5	2.5	34.0
13	0.0	1.0	4.5	1.0	4.0	21.5	33.0	18.0	49.0	71.5
14	0.0	0.0	0.0	0.0	0.0	0.0	0.0	0.0	0.0	0.0
15	0.0	0.0	0.0	0.0	0.0	0.0	0.0	0.0	0.0	0.0
16	0.0	0.0	3.0	0.0	0.0	45.0	4.0	26.0	27.5	39.0
17	18.5	13.5	16.0	9.5	10.5	22.5	25.0	11.0	15.5	10.0
18	3.5	0.5	0.0	1.5	0.5	0.0	0.0	0.0	0.0	0.0
19	0.0	0.0	0.0	0.0	0.0	0.0	0.0	0.0	0.0	0.0
20	0.0	0.0	0.0	0.0	0.0	0.0	0.0	0.0	0.0	0.0
21	0.0	0.0	0.0	0.0	0.0	0.0	0.0	0.0	0.0	0.0
22	0.0	0.0	0.0	0.0	0.0	0.0	0.0	0.0	0.0	0.0
23	0.0	0.0	0.0	0.0	0.0	0.0	0.0	0.0	0.0	0.0
24	0.0	0.0	0.0	0.0	0.0	0.0	0.0	0.0	0.0	0.0
25	0.0	0.0	0.0	0.0	0.0	0.0	0.0	0.0	0.0	0.0
26	0.0	0.0	0.0	0.0	0.0	0.0	0.0	0.0	0.0	0.0
27	0.0	0.0	0.0	0.0	0.0	0.0	0.0	0.0	0.0	0.0
28	5.0	6.5	5.5	6.0	2.5	12.5	19.0	14.5	33.0	29.0
29	51.5	30.0	28.5	37.5	53.5	30.5	54.0	33.0	55.0	52.5
30	0.0	0.0	0.0	0.0	0.0	0.5	0.5	0.0	0.0	0.0
31										
最大日降水量	51.5	30.0	28.5	37.5	53.5	45.0	54.0	33.0	55.0	71.5
起日	29	29	29	29	29	16	29	29	29	13
最大1時間降水量	7.0	7.5	7.0	6.5	6.0	10.5	11.0	5.5	11.5	19.5
起日 時分	29 14:23	29 15:10	29 15:55	29 15:29	29 15:29	12 21:23	29 14:38	29 12:31	16 23:10	13 18:00
最大10分間降水量	2.5	2.0	1.5	2.0	2.0	2.5	4.0	2.0	3.5	7.5
起日 時分	4 16:08	29 14:28	29 15:36	4 17:32	29 13:46	12 20:57	13 17:58	4 15:36	16 22:45	13 09:05
上旬合計	11.0	8.5	8.0	11.5	13.5	17.0	26.5	32.0	38.5	38.5
中旬合計	22.0	15.0	23.5	12.0	15.0	121.0	62.0	70.5	94.5	154.5
下旬合計	56.5	36.5	34.0	43.5	56.0	43.5	73.5	47.5	88.0	81.5
月合計	89.5	60.0	65.5	67.0	84.5	181.5	162.0	150.0	221.0	274.5
1mm以上日数	5	6	7	7	6	9	7	10	8	8
10mm以上日数	3	2	2	2	3	7	5	7	6	7
30mm以上日数	1	1	0	1	1	3	2	1	4	5
50mm以上日数	1	0	0	0	1	0	1	0	1	2
70mm以上日数	0	0	0	0	0	0	0	0	0	1
100mm以上日数	0	0	0	0	0	0	0	0	0	0

地域気象観測日照時間月報

徳島県

2021年4月

単位:h

観測所名 日付	池田	穴吹	徳島	京上	蒲生田	木頭	日和佐	海陽
1	10.3	11.1	10.6	9.8	11.0	10.4	10.6	10.2
2	6.1	2.5	8.6	2.1	8.2	0.2	6.7	1.2
3	4.0	1.1	0.8	0.0	6.3	0.0	4.2	2.4
4	1.2	1.6	0.2	0.2	0.9	0.0	0.0	0.0
5	5.6	5.6	6.0	5.6	7.5	9.6	7.7	10.0
6	0.7	1.2	0.3	0.2	0.0	0.0	0.0	0.0
7	11.9	11.7	12.0	11.5	11.9	11.9	11.8	11.9
8	10.7	11.0	10.5	9.0	5.5	7.6	7.6	6.6
9	9.9	9.8	10.6	10.3	11.5	10.2	11.5	8.6
10	11.2	11.3	11.3	11.2	11.9	11.5	11.8	11.7
11	12.0	11.8	12.2	11.7	12.0	11.2	12.1	12.1
12	6.0	1.7	6.5	1.9	0.9	0.0	0.0	0.0
13	0.2	1.3	0.2	0.4	0.2	0.0	0.0	0.0
14	1.3	5.2	7.2	5.3	7.9	6.1	3.3	4.1
15	11.5	11.8	11.9	11.6	11.7	11.7	11.3	11.4
16	4.5	4.6	1.6	5.6	0.5	0.0	0.0	0.0
17	0.5	0.1	0.4	0.0	0.0	0.0	0.0	0.0
18	1.9	4.4	8.4	0.4	9.1	9.5	8.2	11.5
19	12.1	12.0	12.3	12.0	12.5	12.3	12.5	12.3
20	11.3	11.4	11.7	11.3	11.8	11.3	11.5	11.7
21	12.2	12.0	12.2	11.9	12.3	12.3	12.3	12.2
22	10.6	10.9	11.9	11.0	10.6	11.0	11.0	10.1
23	7.9	8.4	6.9	8.3	7.0	8.0	5.4	4.3
24	4.1	9.3	9.6	5.3	7.6	6.2	5.6	4.5
25	8.7	9.2	11.1	7.5	11.4	10.8	11.7	12.6
26	12.3	12.3	12.6	12.1	12.7	12.5	12.7	12.3
27	10.6	11.2	11.9	11.3	12.0	11.3	12.0	11.9
28	0.0	0.0	0.2	0.0	0.0	0.0	0.0	0.0
29	0.0	0.0	0.0	0.0	0.0	0.0	0.0	0.0
30	10.4	10.5	11.2	10.6	12.0	11.9	12.6	9.8
31								
旬合計 上旬	71.6	66.9	70.9	59.9	74.7	61.4	71.9	62.6
旬合計 中旬	61.3	64.3	72.4	60.2	66.6	62.1	58.9	63.1
旬合計 下旬	76.8	83.8	87.6	78.0	85.6	84.0	83.3	77.7
月合計	209.7	215.0	230.9	198.1	226.9	207.5	214.1	203.4
0.1時間未満日数	2	2	1	4	4	9	8	8

日照時間は徳島を除き推計値です。

地域気象観測風向・風速月報

徳島県 2021年4月

単位:m/s 1/3頁

観測所名	池田						穴吹						徳島					
	平均	最大	最大風向	最大瞬間	最大瞬間風向	最多	平均	最大	最大風向	最大瞬間	最大瞬間風向	最多	平均	最大	最大風向	最大瞬間	最大瞬間風向	最多
1	1.7	4.4	E	10.1	E	E	1.8	4.2	ENE	8.3	NE	ENE	2.5	4.3	N	7.3	NW	WNW
2	1.3	3.4	NE	8.5	ENE	E	1.2	3.6	ENE	7.7	NE	E	3.8	10.1	SSE	14.3	SE	SSE
3	1.6	4.1	W	8.6	SSW	ENE	1.4	3.8	SSW	9.7	SW	WSW	5.0	10.2	SSE	14.9	SSE	SSE
4	1.5	3.4	SSW	8.4	WSW	E	0.9	2.6	NE	4.9	E	WSW	3.9	8.2	SSE	12.8	SSE	SSE
5	2.0	5.5	NNW	11.2	N	N	1.4	2.9	ENE	7.4	WSW	WSW	5.2	7.9	NNW	13.9	NNW	NNW
6	1.2	3.5	WSW	5.8	WSW	WSW	1.0	2.7	W	6.5	ENE	W	1.9	4.2	NW	6.5	NNW	WNW
7	2.1	4.3	NNW	7.6	S	W	1.6	3.5	WSW	8.6	WSW	WSW	3.1	6.1	NNW	9.5	NW	WNW
8	2.4	5.9	NW	8.9	NW	W	1.6	3.8	W	9.2	NW	SW	2.2	5.3	NNW	10.2	NW	NW
9	1.9	4.2	NE	8.8	E	WSW	1.9	4.5	ENE	10.1	ENE	ENE	4.3	7.2	N	13.3	N	N
10	1.4	4.6	NNW	8.6	NNW	N	1.5	3.9	NE	7.1	ENE	W	3.2	5.7	NNW	10.2	NW	NNW
11	1.8	5.0	NNW	9.1	NE	WSW	1.7	4.3	ENE	8.7	NE	WSW	2.7	5.7	SSE	8.5	SE	S
12	1.3	3.8	E	7.4	E	E	1.4	4.4	ENE	10.0	SW	ENE	5.8	10.8	SSE	18.0	SSE	SSE
13	2.2	5.0	W	14.7	W	WSW	1.3	4.3	S	12.9	SSE	WNW	5.8	11.2	SSE	16.5	SE	SSE
14	2.2	5.2	NNW	10.8	NE	W	2.2	4.6	ENE	9.9	SW	WSW	4.5	8.1	N	13.6	WNW	WNW
15	1.6	3.6	ENE	7.4	E	SW	1.6	4.1	NE	8.7	ENE	WSW	3.2	5.6	SSE	9.4	NW	NNW
16	1.9	5.0	E	11.7	E	E	1.7	5.0	NE	11.7	ENE	ENE	4.5	8.4	SSE	13.0	SSE	SSE
17	1.2	6.5	W	12.1	WNW	WSW	1.1	5.0	WSW	12.4	WSW	WSW	2.3	8.7	SSE	13.6	WNW	SSE
18	2.6	5.2	WNW	10.5	WNW	WSW	2.4	5.2	W	13.5	WNW	WSW	4.7	8.5	WNW	16.4	W	WNW
19	2.3	4.0	WNW	7.2	SSW	W	1.9	3.5	W	8.7	SW	W	3.6	6.5	NNW	11.3	N	WNW
20	2.7	5.3	NW	8.6	NW	W	1.7	3.7	SSW	7.0	NE	WSW	1.7	4.1	SE	6.3	SE	SW
21	2.3	4.4	W	7.3	N	W	1.5	3.0	SW	6.4	S	ENE	2.4	4.7	NNE	7.4	NNE	WNW
22	1.6	3.9	E	8.1	E	E	1.7	3.7	ESE	7.4	E	WSW	2.8	4.7	NNW	8.0	NW	NNW
23	1.3	3.3	ENE	6.6	N	WSW	1.7	4.1	NE	9.0	ENE	WSW	4.9	9.6	SSE	17.9	S	SSE
24	1.2	4.2	NNW	7.7	NW	NNW	1.5	4.2	ENE	8.0	ENE	WSW	4.6	7.2	SE	11.0	SSE	SSE
25	2.6	5.3	N	10.9	N	W	1.8	4.4	ENE	9.1	E	ENE	4.3	9.4	NNW	15.4	NNW	NNW
26	1.8	4.6	NW	8.5	NW	NNW	1.3	3.3	ENE	7.0	NE	WSW	4.3	6.7	NNW	12.6	NW	NNW
27	1.7	3.7	SW	9.4	S	W	1.4	4.1	ENE	8.9	NE	WSW	3.5	7.8	SSE	12.7	SE	SSE
28	0.8	2.1	W	5.3	WNW	ESE	0.5	1.9	WSW	3.7	ENE	WSW	3.1	6.5	S	9.9	S	SSE
29	1.2	4.9	NW	10.1	WNW	E	0.9	3.4	WSW	7.1	W	NE	1.9	4.8	NNW	8.7	NW	NW
30	2.6	6.2	W	12.3	W	W	1.8	4.5	W	10.7	WNW	W	2.6	6.9	SE	9.9	SE	WNW
31																		
月最大		6.5	W	14.7	W			5.2	W	13.5	WNW			11.2	SSE	18.0	SSE	
起日		17		13				18		18				13		12		
上旬平均	1.7					WSW	1.4					WSW	3.5					NNW
中旬平均	2.0					W	1.7					WSW	3.9					SSE
下旬平均	1.7					W	1.4					WSW	3.4					SSE
月平均	1.8					W	1.5					WSW	3.6					SSE
10m/s以上日数		0						0						4				
15m/s以上日数		0						0						0				
20m/s以上日数		0						0						0				
30m/s以上日数		0						0						0				

地域気象観測風向・風速月報

徳島県 2021年4月

単位:m/s 2/3頁

観測所名	京上						蒲生田						木頭					
	平均	最大	最大風向	最大瞬間	最大瞬間風向	最多	平均	最大	最大風向	最大瞬間	最大瞬間風向	最多	平均	最大	最大風向	最大瞬間	最大瞬間風向	最多
1	0.4	2.0	SSE	5.2	SSW	S	1.8	3.8	WSW	8.3	NNW	W	0.6	2.4	S	5.7	SSW	S
2	0.4	1.6	ESE	5.8	E	E	3.2	7.4	ESE	14.5	ESE	ESE	0.4	1.7	NW	6.9	SW	NNE
3	0.6	2.5	W	7.2	WSW	W	4.1	7.1	ESE	12.6	ESE	ESE	0.2	1.0	NE	2.1	SSW	N
4	0.5	1.9	SW	5.2	S	WSW	4.9	9.0	ESE	15.6	ESE	E	0.3	1.3	NNE	2.4	NNE	NNE
5	0.8	3.0	SSW	6.3	SW	NW	3.9	5.4	NNW	15.0	W	SSE	1.3	5.6	S	13.2	SSW	S
6	0.2	1.1	SW	3.5	SSE	WNW	1.7	3.6	N	11.7	W	W	0.2	1.3	SSW	3.0	S	NNE
7	0.6	2.7	SE	7.9	ESE	SSE	2.4	7.5	NE	9.8	NE	W	0.8	3.1	SW	7.2	SSW	ENE
8	0.4	1.6	S	4.5	SSW	ESE	1.7	3.3	N	9.1	NNE	W	0.7	2.6	NW	7.8	W	NNW
9	0.7	2.3	E	5.8	ENE	ESE	4.5	10.9	NE	16.4	ENE	NE	1.1	4.0	SSW	10.3	SSW	WNW
10	0.5	2.0	ENE	6.3	SSE	SSE	2.4	4.2	NW	14.1	NW	NNW	0.8	3.4	SSW	7.9	SSW	S
11	0.5	1.5	WNW	5.4	S	NW	2.6	6.3	ESE	10.6	E	W	0.7	2.2	SSW	6.2	SSW	SSW
12	0.8	2.4	WNW	10.0	W	SW	4.5	9.3	ESE	15.8	E	ESE	0.5	2.4	NNE	8.0	NNW	NNE
13	0.7	2.9	WNW	11.4	WSW	WNW	5.8	12.1	ESE	18.7	ESE	ESE	0.4	3.2	N	9.6	N	NE
14	0.8	2.2	SSE	7.6	ESE	SSE	3.1	7.2	NE	14.7	NNE	N	1.0	2.8	W	7.1	SE	N
15	0.7	2.5	WNW	6.3	ENE	SSW	2.5	5.6	ENE	13.7	NE	SW	0.8	2.2	SSW	6.3	SE	NNE
16	0.6	2.6	W	8.6	WSW	SW	6.6	12.0	ESE	18.2	ESE	ESE	0.2	1.1	NNE	2.1	N	N
17	0.2	1.5	W	5.0	SSW	NW	3.9	11.1	ESE	17.8	E	ESE	0.3	1.5	NNE	3.8	NNE	NNE
18	0.9	2.4	SE	7.4	SSE	SSW	3.1	6.8	WNW	13.8	W	W	1.5	4.9	W	11.8	W	W
19	0.5	2.3	ESE	6.5	SE	SE	2.8	8.1	NE	12.0	NE	SW	0.6	2.2	S	5.3	SW	NE
20	0.4	2.1	ESE	5.7	ENE	ESE	2.8	6.6	SSW	9.7	SSW	WNW	0.5	2.2	S	5.8	S	N
21	0.4	1.6	SSE	5.3	ESE	W	1.8	3.9	WNW	9.7	WNW	WNW	0.5	2.2	S	7.3	SSW	SSE
22	0.4	1.7	SSW	5.4	E	S	2.0	3.6	W	9.3	W	W	0.5	2.6	SSW	7.2	SSW	SSE
23	0.4	1.8	SSW	7.0	W	SW	2.8	7.5	WSW	13.0	E	WNW	0.6	2.2	WSW	6.3	S	NE
24	0.4	1.6	WNW	5.6	SSE	SE	3.1	6.4	SW	9.3	WSW	SW	0.6	3.3	SSW	6.2	S	ESE
25	0.7	2.7	E	9.9	ENE	SSW	2.5	5.7	ENE	13.4	NE	W	1.0	3.0	W	10.2	W	SSW
26	0.8	2.1	ENE	7.4	E	E	3.4	8.0	NE	14.2	NE	SSE	1.8	4.7	S	11.0	S	S
27	0.8	2.4	WNW	6.6	NNW	WNW	3.0	5.5	W	11.8	WSW	W	1.2	3.9	WNW	8.5	W	N
28	0.4	2.0	WNW	5.5	W	NNW	2.7	8.6	SW	13.3	WSW	WSW	0.3	1.2	WNW	2.3	W	W
29	0.1	1.0	WNW	3.2	WSW	W	2.8	6.6	SW	14.1	NE	SW	0.2	1.1	NNE	2.5	NNE	NE
30	0.6	2.2	WNW	7.5	SSE	SSE	2.8	10.4	SW	16.4	SW	WNW	1.3	4.0	WNW	11.9	N	WNW
31																		
月最大		3.0	SSW	11.4	WSW			12.1	ESE	18.7	ESE			5.6	S	13.2	SSW	
起日		5		13				13		13				5		5		
上旬平均	0.5					NW	3.1					ESE	0.6					NNE
中旬平均	0.6					NW	3.8					ESE	0.7					NNE
下旬平均	0.5					WNW	2.7					W	0.8					S
月平均	0.5					NW	3.2					ESE	0.7					NNE
10m/s以上日数		0						5						0				
15m/s以上日数		0						0						0				
20m/s以上日数		0						0						0				
30m/s以上日数		0						0						0				

地域気象観測風向・風速月報

徳島県 2021年4月

単位:m/s 3/3頁

観測所名	日和佐						海陽					
	平均	最大	最大風向	最大瞬間	最大瞬間風向	最多	平均	最大	最大風向	最大瞬間	最大瞬間風向	最多
1	2.8	6.2	NNW	12.6	NW	W	1.0	4.9	SE	8.4	SE	SE
2	2.2	5.7	ESE	8.0	SE	ESE	1.3	3.7	SE	7.3	SE	SE
3	1.6	4.9	SE	11.2	ESE	SE	1.4	4.3	SE	7.5	SE	ESE
4	1.7	5.5	ESE	9.9	NNE	ESE	0.7	2.5	SE	4.5	SE	SSW
5	4.0	9.0	WNW	20.8	NNW	SW	2.1	5.5	N	12.5	NNW	N
6	3.0	6.4	NW	12.8	NW	NW	0.7	2.6	NNW	4.1	WNW	NW
7	2.5	5.5	ESE	9.1	ESE	W	1.2	4.0	SE	6.9	SE	SE
8	2.5	5.2	NW	8.4	WNW	W	0.9	2.9	ESE	5.1	SE	ESE
9	3.0	5.5	NE	13.2	E	NE	1.6	4.0	SE	9.7	ENE	N
10	3.1	5.2	E	12.4	N	E	1.8	6.0	SE	10.3	SE	SE
11	3.8	7.3	ESE	9.6	ESE	ESE	1.3	4.7	SE	7.4	SE	SE
12	6.3	13.0	ESE	19.2	ESE	ESE	2.0	6.6	SE	11.8	SSE	SE
13	3.7	11.3	ESE	14.6	ESE	ESE	2.1	5.8	SE	10.6	SE	NW
14	3.1	7.4	NW	16.4	NW	W	1.7	4.0	NW	10.3	WNW	N
15	2.4	4.6	E	11.4	NNE	W	1.4	4.7	SE	8.7	SE	NNW
16	7.3	12.6	ESE	17.0	ESE	ESE	1.6	4.8	SE	9.7	SSE	SE
17	3.1	10.9	ESE	14.6	ESE	ESE	0.9	2.9	NNW	8.2	E	NW
18	2.8	7.8	W	14.8	NNW	NW	1.7	5.7	WNW	10.9	W	WNW
19	3.2	5.0	ESE	8.8	ESE	W	1.5	4.7	SSE	8.3	SSE	SE
20	3.1	5.4	SE	7.3	SE	W	1.3	3.9	SSW	6.1	SSW	SE
21	2.8	4.9	W	8.1	E	W	1.1	4.4	SE	6.9	SE	SE
22	2.6	5.4	NW	15.5	NW	W	1.3	4.8	SE	8.6	ESE	SE
23	3.1	6.6	ESE	10.8	W	SE	1.6	4.2	SE	6.8	SE	SE
24	2.2	4.2	SE	6.9	SE	SE	1.4	3.3	ESE	5.8	SSE	SSE
25	3.2	5.2	NNE	14.0	NE	W	1.6	4.3	SSW	8.5	NE	N
26	2.9	5.9	WNW	14.5	WNW	NE	1.8	4.7	NNW	10.7	N	N
27	2.6	5.6	W	11.0	SE	W	1.9	6.6	SSE	11.1	SSE	S
28	1.8	5.1	SE	10.1	WSW	W	1.2	6.4	SSW	10.8	SSW	SW
29	1.4	4.1	E	7.7	E	W	0.5	2.3	NNE	3.4	NNE	NE
30	3.2	7.6	W	13.0	W	W	1.7	6.8	SSW	11.7	SSW	SSW
31												
月最大		13.0	ESE	20.8	NNW			6.8	SSW	12.5	NNW	
起日		12		5				30		5		
上旬平均	2.6					W	1.3					ESE
中旬平均	3.9					ESE	1.6					SE
下旬平均	2.6					W	1.4					SE
月平均	3.0					W	1.4					SE
10m/s以上日数		4						0				
15m/s以上日数		0						0				
20m/s以上日数		0						0				
30m/s以上日数		0						0				

徳島地方気象台発表の特別警報・警報・注意報

2021年4月

：発表 ：特別警報から警報 ：特別警報から注意報 ：警報から注意報 ：継続 解：解除

発表時刻	警報・注意報	徳島市	鳴門市	小松島市	松茂町	北島町	藍住町	板野町	吉野川市	阿波市	美馬市脇・美馬・穴吹	石井町	上板町	つるぎ町半田・貞光	美馬市木屋平	佐那河内村	神山町	つるぎ町一字	三好市	東みよし町	阿南市	勝浦町	上勝町	那賀町	牟岐町	美波町	海陽町		
4月1日04時25分	乾燥注意報																												
4月1日19時55分	乾燥注意報	解	解	解	解	解	解	解	解	解	解	解	解	解	解	解	解	解	解	解	解	解	解	解	解	解	解		
4月2日04時02分	波浪注意報																												
4月3日04時09分	波浪注意報																												
4月4日04時05分	雷注意報																												
	波浪注意報																				解				解	解	解		
4月4日16時21分	雷注意報																												
	強風注意報																												
4月4日22時07分	雷注意報	解	解	解	解	解	解	解	解	解	解	解	解	解	解	解	解	解	解	解	解	解	解	解	解	解	解		
	強風注意報																												
	波浪注意報																												
4月5日10時14分	強風注意報																												
	波浪注意報																												
	霜注意報																												
4月5日23時20分	強風注意報	解	解	解	解	解	解																						
	波浪注意報																					解							
	霜注意報																												
4月6日03時50分	強風注意報																					解				解	解	解	
	波浪注意報																												
	霜注意報																												
4月6日07時35分	波浪注意報																												
	霜注意報								解	解	解	解	解	解	解	解	解	解	解	解	解	解	解	解	解	解	解	解	
4月6日10時13分	波浪注意報																												
	霜注意報																												
4月6日16時18分	波浪注意報																										解	解	解
	霜注意報																												
4月7日07時23分	霜注意報								解	解	解	解	解	解	解	解	解	解	解	解	解	解	解	解	解	解	解	解	
4月7日10時07分	霜注意報																												
4月8日07時40分	霜注意報								解	解	解	解	解	解	解	解	解	解	解	解	解	解	解	解	解	解	解	解	
4月8日10時10分	霜注意報																												
4月9日04時10分	強風注意報																												
	乾燥注意報																												
	霜注意報																												
4月9日07時36分	強風注意報																												
	乾燥注意報																												
	霜注意報								解	解	解	解	解	解	解	解	解	解	解	解	解	解	解	解	解	解	解	解	
4月9日10時33分	強風注意報																												
	乾燥注意報																												
	霜注意報																												
4月9日16時26分	強風注意報																												
	乾燥注意報																												
	霜注意報																												
4月10日07時32分	強風注意報	解	解	解	解	解	解															解				解	解	解	
	乾燥注意報																												
	霜注意報								解	解	解	解	解	解	解	解	解	解	解	解	解	解	解	解	解	解	解	解	

徳島地方気象台発表の特別警報・警報・注意報

2021年4月

：発表 ：特別警報から警報 ：特別警報から注意報 ：警報から注意報 ：継続 解：解除

発表時刻	警報・注意報	徳島市	鳴門市	小松島市	松茂町	北島町	藍住町	板野町	吉野川市	阿波市	美馬市脇・美馬・穴吹	石井町	上板町	つるぎ町半田・貞光	美馬市木屋平	佐那河内村	神山町	つるぎ町一字	三好市	東みよし町	阿南市	勝浦町	上勝町	那賀町	牟岐町	美波町	海陽町		
4月10日10時10分	乾燥注意報																												
	霜注意報																												
4月11日07時40分	乾燥注意報																												
	霜注意報								解	解	解	解	解	解	解	解	解	解	解	解	解	解	解	解	解	解	解		
4月12日04時17分	波浪注意報																												
	乾燥注意報																												
4月12日10時12分	強風注意報																												
	波浪注意報																												
	乾燥注意報	解	解	解	解	解	解	解	解	解	解	解	解	解	解	解	解	解	解	解	解	解	解	解	解	解	解	解	
4月13日04時19分	雷注意報																												
	強風注意報																												
	波浪注意報																												
4月13日10時17分	雷注意報																												
	強風注意報																												
	波浪注意報																												
4月13日16時15分	雷注意報																												
	強風注意報																												
	波浪注意報																												
4月13日20時24分	雷注意報	解	解	解	解	解	解	解	解	解	解	解	解	解	解	解	解	解	解	解	解	解	解	解	解	解	解	解	
	強風注意報																												
	波浪注意報																												
4月14日04時07分	強風注意報																												
	波浪注意報																					解				解	解	解	
4月14日10時05分	強風注意報																												
	霜注意報																												
4月15日04時07分	強風注意報	解	解	解	解	解	解	解													解					解	解	解	
	霜注意報																												
4月15日07時30分	霜注意報								解	解	解	解	解	解	解	解	解	解	解	解	解	解	解	解	解	解	解	解	
4月15日16時18分	波浪注意報																												
4月15日19時17分	強風注意報																												
	波浪注意報																												
4月16日03時55分	強風注意報																												
	波浪注意報																												
4月16日10時55分	強風注意報																												
	波浪注意報																												
4月16日19時45分	雷注意報																												
	強風注意報																												
	波浪注意報																												
4月17日04時14分	雷注意報																												
	強風注意報																												
	波浪注意報																												
4月17日16時12分	雷注意報																												
	強風注意報																												
波浪注意報																						解				解	解	解	

徳島地方気象台発表の特別警報・警報・注意報

2021年4月

：発表 ：特別警報から警報 ：特別警報から注意報 ：警報から注意報 ：継続 解：解除

発表時刻	警報・注意報	徳島市	鳴門市	小松島市	松茂町	北島町	藍住町	板野町	吉野川市	阿波市	美馬市脇・美馬・穴吹	石井町	上板町	つるぎ町半田・貞光	美馬市木屋平	佐那河内村	神山町	つるぎ町一字	三好市	東みよし町	阿南市	勝浦町	上勝町	那賀町	牟岐町	美波町	海陽町		
4月18日04時12分	雷注意報																												
	強風注意報																												
4月18日09時50分	雷注意報																												
	強風注意報																												
	霜注意報																												
4月18日20時21分	雷注意報	解	解	解	解	解	解	解	解	解	解	解	解	解	解	解	解	解	解	解	解	解	解	解	解	解	解		
	強風注意報	解	解	解	解	解	解	解													解					解	解	解	
	霜注意報																												
4月19日07時44分	霜注意報								解	解	解	解	解	解	解	解	解	解	解	解	解	解	解	解	解	解	解		
4月19日10時25分	霜注意報																												
4月20日07時30分	乾燥注意報																												
	霜注意報								解	解	解	解	解	解	解	解	解	解	解	解	解	解	解	解	解	解	解		
4月22日04時10分	乾燥注意報																												
4月23日04時16分	波浪注意報																												
	乾燥注意報																												
4月23日21時06分	波浪注意報																				解					解	解	解	
	乾燥注意報																												
4月24日04時12分	乾燥注意報																												
4月25日10時13分	強風注意報																												
	乾燥注意報																												
	霜注意報																												
4月25日16時17分	強風注意報																												
	波浪注意報																												
	乾燥注意報																												
	霜注意報																												
4月26日07時35分	強風注意報																												
	波浪注意報																										解	解	解
	乾燥注意報																												
	霜注意報									解	解	解	解	解	解	解	解	解	解	解	解	解	解	解	解	解	解	解	
4月26日10時23分	強風注意報																												
	乾燥注意報																												
	霜注意報																												
4月26日16時15分	強風注意報	解	解	解	解	解	解	解													解					解	解	解	
	乾燥注意報																												
	霜注意報																												
4月27日07時27分	乾燥注意報																												
	霜注意報									解	解	解	解	解	解	解	解	解	解	解	解	解	解	解	解	解	解	解	
4月27日16時19分	乾燥注意報	解	解	解	解	解	解	解	解	解	解	解	解	解	解	解	解	解	解	解	解	解	解	解	解	解	解	解	
4月28日04時13分	雷注意報																												
4月28日15時42分	雷注意報																												
4月29日04時16分	雷注意報																												
	強風注意報																												
	波浪注意報																												

徳島地方気象台発表の特別警報・警報・注意報

2021年4月

：発表 ：特別警報から警報 ：特別警報から注意報 ：警報から注意報 ：継続 解：解除

発表時刻	警報・注意報	徳島市	鳴門市	小松島市	松茂町	北島町	藍住町	板野町	吉野川市	阿波市	美馬市脇・美馬・穴吹	石井町	上板町	つるぎ町半田・貞光	美馬市木屋平	佐那河内村	神山町	つるぎ町一宇	三好市	東みよし町	阿南市	勝浦町	上勝町	那賀町	牟岐町	美波町	海陽町
4月29日16時02分	雷注意報	解	解	解	解	解	解	解	解	解	解	解	解	解	解	解	解	解	解	解	解	解	解	解	解	解	解
	強風注意報	解	解	解	解	解	解	解													解				解	解	解
	波浪注意報																					解				解	解
4月30日07時30分	雷注意報																										
4月30日15時58分	雷注意報	解	解	解	解	解	解	解	解	解	解	解	解	解	解	解	解	解	解	解	解	解	解	解	解	解	解

土砂災害警戒情報発表状況

2021年4月 徳島県 徳島地方気象台 共同発表

4月は土砂災害警戒情報の発表はありませんでした。

指定河川洪水予報発表状況

2021年4月 徳島地方気象台

4月は指定河川洪水予報の発表はありませんでした。

指定河川洪水予報の発表対象河川は、吉野川、那賀川、勝浦川です。
吉野川は徳島河川国道事務所と徳島地方気象台、
那賀川是那賀川河川事務所と徳島地方気象台、
勝浦川水系勝浦川は徳島県と徳島地方気象台による共同発表です。

記録的短時間大雨情報発表状況

2021年4月 徳島地方気象台

4月は記録的短時間大雨情報の発表はありませんでした。

竜巻注意情報発表状況

2021年4月 徳島地方気象台

4月は竜巻注意情報の発表はありませんでした。

観測所一覧表

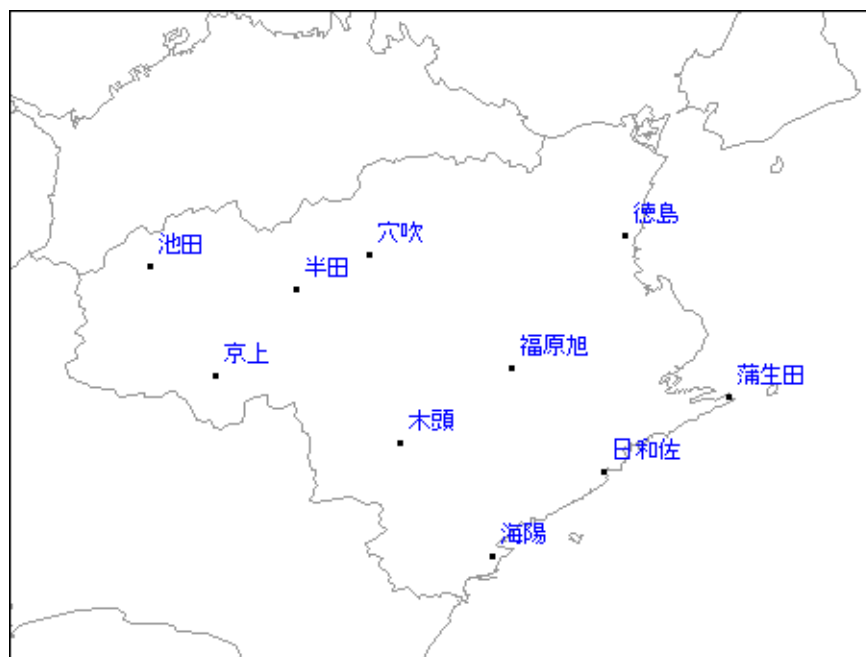
観測所一覧表

2021年5月1日現在

観測所番号	観測所名	観測種目							所在地	緯度 度分 (北緯)	経度 度分 (東経)	観測所の 海面 上の 高さ m	風向 風速 計地 上の 高さ m
		気温	湿度	風	降水量	日照時間	積雪	気圧					
71066	池田								三好市池田町シンヤマ	34 01.4	133 47.7	214	10.0
71087	穴吹								美馬市穴吹町口山字初草	34 02.4	134 09.4	160	9.4
71106	徳島								徳島市大和町 徳島地方気象台	34 04.0	134 34.4	2	17.8
71136	半田								美馬郡つるぎ町半田 字下尾尻	33 59.4	134 02.2	228	
71191	京上								三好市東祖谷京上	33 52.0	133 54.2	532	6.5
71211	福原旭								勝浦郡上勝町大字旭字蔭	33 52.7	134 23.3	290	
71231	蒲生田								阿南市椿町蒲生田	33 50.2	134 44.5	10	10.0
71251	木頭								那賀郡那賀町木頭和無田 ヨシノ	33 46.3	134 11.9	363	10.0
71266	日和佐								海部郡美波町日和佐浦	33 43.9	134 32.3	3	15.4
71291	海陽								海部郡海陽町四方原 字杉谷	33 36.7	134 21.3	5	10.0

71106 徳島以外の日照時間は、2021年3月2日より、気象衛星観測のデータを用いた「推計気象分布（日照時間）」から得る推計値を日照時間データとすることになりました。

観測所配置図



観測所配置図は、徳島地方気象台ホームページの「気象台について」にも掲載しています。
<https://www.data.jma.go.jp/tokushima/shosai/haichizu/haichizu.html>

資料の解説

「毎正時の観測値（24回）」は01～24時であり、0時00分～24時00分を対象とします。
日照時間は「可照時間」の変動のため、毎正時の観測回数は月により変動します。

要素 (細分)	単位	統計方法	(要素)		
気圧	平均(現地)	0.1 hPa	毎正時の観測値(24回)の平均	平均気圧	
	平均(海面)	0.1 hPa	平均気圧を海面上(0m)に校正した値	海面気圧	
気温	平均	0.1	毎正時の観測値(24回)の平均	平均気温	
	最高	0.1	任意時刻の最高値	最高気温	
	最低	0.1	任意時刻の最低値	最低気温	
蒸気圧	平均	0.1 hPa	毎正時の観測値(24回)の平均	平均蒸気圧	
相対湿度	平均	1 %	毎正時の観測値(24回)の平均	平均相対湿度	
	最小	1 %	任意時刻の最小値	最小相対湿度	
日照時間	日	0.1 h	2021年3月1日以前の地域気象、徳島地方気象台 毎正時の観測値の合計...	日照時間	
			2021年3月2日以降の地域気象 気象衛星観測のデータを用いた 「推計気象分布(日照時間)」から得る推計値		
降水量	日	0.5 mm	毎正時の観測値(24回)の合計	降水量	
	最大1時間	0.5 mm	任意時刻の1時間降水量の最大値	最大1時間降水量	
	最大10分間	0.5 mm	任意時刻の10分間降水量の最大値	最大10分間降水量	
	補足) 降水量0.5mm未満の記載に関する留意事項(資料により記載方法が異なる) ○気象月表及び平年の比較表(徳島分)の記載方法 ・降水が無い場合: 「 - mm 」 ・観測した降水量が0.5mm未満の場合: 「0.0mm」 ○地域気象観測降水量月報、アメダス気象分布及び平年の比較表(池田、日和佐分)の記載方法 ・降水が無い場合又は観測した降水量が0.5mm未満の場合: 「0.0mm」				
最深積雪	最大	1 cm	毎正時の観測値(24回)の最大値	最深積雪	
降雪深さ	合計	1 cm	毎正時(24回)の積雪差(正の値のみ)の合計	降雪深さ合計	
(風向) 風速	平均	風速	0.1 m/s	毎10分の観測値(144回)の平均	平均風速
		最大	風速	0.1 m/s	任意の10分間平均風速の最大値
	最大瞬間	風向	16方位	最大風速の風向	最大風速の風向
		風速	0.1 m/s	任意の瞬間風速の最大値	最大瞬間風速
		風向	16方位	最大瞬間風速の風向	最大瞬間風速の風向
	最多	風向	16方位	毎正時(24回)で最も多く現れた風向	最多風向
天気概況			昼(06時～18時)、夜(18時～翌日06時)		
大気現象			● 雨 ✕ 雪 ☂ みぞれ ≡ 霧 = もや ∞ 煙霧 ⚡ 雷電		

2021年4月号から、平年値の統計期間が変わっています。
 「平年」の値、平年値の統計期間：1991～2020年(穴吹は2001～2020年、海陽は2009～2020年)を使用します。
 「平年」の値に、「@」の付いた値は、参考値です。平年差や平年比に利用できません。

-) : 準正常値(対象となる資料の一部が欠けているが、許容する資料数を満たす値)
-] : 資料不足値(対象となる資料が許容する資料数を満たさない値)
- x : 欠測又は資料なし(測器の故障などで値が得られなかった場合)
- // : 平年値なし(統計期間が短く平年値が算出できない場合)

「利用上の注意」 本資料に含まれるデータ等を利用した場合は、「徳島地方気象台提供」と明記願います。

「徳島県の気象」に関するお問い合わせ先 徳島地方気象台 防災管理官室 電話：088-626-0676