

徳島県の気象

2021年5月

(令和3年)

目次

気象概況	1
平年との比較表(徳島・池田・日和佐)	2
徳島の観測記録順位の更新(第3位まで)	3
地域気象観測所の観測記録順位1位の更新	4
生物季節	5
アメダス気象分布図	6
アメダス気象経過図	7~8
気象月表(徳島地方気象台)	9
地域気象観測気温月報	10~11
地域気象観測降水量月報	12
地域気象観測日照時間月報	13
地域気象観測風向・風速月報	14~16
徳島地方気象台発表の特別警報・警報・注意報	17~19
土砂災害警戒情報発表状況	20
指定河川洪水予報発表状況	20
記録的短時間大雨情報発表状況	20
竜巻注意情報発表状況	20
観測所一覧表	21
資料の解説	22

掲載資料は後日修正する場合があります

徳島地方気象台

〒770-0864

徳島市大和町2丁目3-36

2021年5月の気象概況

この月は、梅雨前線や湿った空気などの影響で曇りや雨の降る日が多かったが、高気圧に覆われ晴れる日もあった。16日と20日は梅雨前線の影響で県内の所々で大雨となった。

今年の梅雨入りは、高松地方気象台が「四国地方は、5月15日ごろに梅雨入りしたとみられます。」と発表。(平年は6月5日ごろ、昨年は6月10日ごろ、統計開始(1951年)以来、早い方から第1位の記録)

上旬・・・高気圧に覆われ晴れる日が多かったが、気圧の谷や湿った空気などの影響で曇りや雨の降る日もあった。

中旬・・・梅雨前線や湿った空気の影響で曇りや雨の降る日が多かった。

下旬・・・高気圧に覆われ晴れる日が多かったが、気圧の谷や湿った空気などの影響で曇りや雨の降る日もあった。

日付	気象概況	徳島の天気概況	
		昼(06-18時)	夜(18-翌日06時)
1日	前線や低気圧の影響	曇時々雨後晴、雷を伴う	晴後一時曇
2日	寒気や湿った空気の影響	晴時々曇一時雨	晴一時雨
3日	高気圧に覆われる	晴	晴後時々曇
4日	高気圧に覆われる、次第に気圧の谷や湿った空気の影響	晴後時々曇	曇後時々雨
5日	前線や湿った空気の影響	雨	曇一時雨後晴
6日	高気圧に覆われる	晴	曇時々晴
7日	気圧の谷や湿った空気の影響	雨時々曇	曇後晴
8日	気圧の谷や湿った空気の影響	曇一時晴後時々雨	曇
9日	気圧の谷や湿った空気の影響、次第に高気圧に覆われる	晴	晴
10日	高気圧に覆われる	晴後一時曇	晴時々曇
11日	高気圧に覆われる、次第に湿った空気の影響	曇時々晴	曇
12日	前線や湿った空気の影響	雨一時曇	雨時々曇
13日	気圧の谷や湿った空気の影響	曇一時雨	曇後晴一時雨
14日	湿った空気の影響	曇時々晴一時雨	曇後一時晴
15日	梅雨前線や湿った空気の影響	曇時々雨	雨
16日	梅雨前線や湿った空気の影響	雨後曇	曇時々雨
17日	梅雨前線や湿った空気の影響	雨後一時曇	曇後一時雨
18日	梅雨前線や気圧の谷の影響	曇時々雨	曇一時雨
19日	梅雨前線や気圧の谷の影響	雨時々曇	曇後一時雨
20日	梅雨前線や湿った空気の影響	雨	雨時々曇
21日	梅雨前線や湿った空気の影響	雨時々曇	曇一時雨
22日	気圧の谷や湿った空気の影響	曇後一時雨一時晴	晴
23日	高気圧に覆われる	晴	曇時々晴
24日	梅雨前線や低気圧の影響	雨時々曇	曇一時雨
25日	気圧の谷や湿った空気の影響、次第に高気圧に覆われる	晴時々曇	曇時々晴
26日	高気圧に覆われる、次第に気圧の谷や湿った空気の影響	曇	雨時々曇
27日	梅雨前線や低気圧の影響	雨後曇	曇後一時雨
28日	気圧の谷や湿った空気の影響	曇	曇後一時晴
29日	気圧の谷や湿った空気の影響、次第に高気圧に覆われる	晴	晴時々曇
30日	気圧の谷や湿った空気の影響、次第に高気圧に覆われる	晴	晴
31日	高気圧に覆われる	晴	晴

平年との比較表(徳島・池田・日和佐)

2021年5月

	要素	平均気温()			日照時間(h)			降水量(mm)		
	官署	本年	平年	階級 区分	本年	平年	階級 区分	本年	平年	階級 区分
上旬	徳島	17.6	18.6	低い	73.3	65.7	平年並	17.5	35.4	少ない
	池田	15.1	16.8	低い	61.8	64.3	平年並	21.0	30.8	少ない
	日和佐	16.3	18.3	かなり 低い	73.8	63.7	多い	98.5	78.7	平年並
中旬	徳島	20.4	19.3	高い	18.4	65.5	かなり 少ない	72.0	58.5	多い
	池田	19.1	17.4	かなり 高い	15.9	63.5	かなり 少ない	130.0	45.2	かなり 多い
	日和佐	19.9	19.0	高い	13.6	65.2	かなり 少ない	228.0	89.1	かなり 多い
下旬	徳島	20.6	20.8	平年並	68.9	74.4	平年並	52.0	52.7	平年並
	池田	18.3	18.7	低い	63.4	71.1	少ない	43.5	48.7	平年並
	日和佐	19.5	20.2	低い	60.4	72.2	少ない	129.5	80.9	多い
月	徳島	19.6	19.6	平年並	160.6	205.7	少ない	141.5	146.6	平年並
	池田	17.5	17.7	低い	141.1	198.9	かなり 少ない	194.5	124.6	多い
	日和佐	18.6	19.2	低い	147.8	201.1	かなり 少ない	456.0	248.7	かなり 多い

日照時間は徳島を除き推計値です。

【階級区分】階級区分は、平年との違いの程度を表すもので、30年間(1991年～2020年)の観測値が、「高い(多い)」「平年並」「低い(少ない)」の3つの階級に等しい割合で振り分けられる(各階級が10個ずつになる)ように決めています。また特に、値が観測値の上位または下位10%に相当する場合には、「かなり高い(多い)」「かなり低い(少ない)」と表現します。

徳島の観測記録順位の更新（第3位まで）

2021年5月 徳島地方气象台

5月は観測記録順位の更新はありませんでした。

地域気象観測所の観測記録順位 1 位の更新

徳島県内で統計期間が10年以上ある地点を対象にしています。

2021年5月

日最低気温の低い方から5月としての1位を記録した地点

市町村名	地点名	値()	起日	統計開始年
海陽町	海陽(カヨ)	5.2	3日	2009年

日最低気温の高い方から5月としての1位を記録した地点

市町村名	地点名	値()	起日	統計開始年
三好市	京上(キョウジ ョウ)	18.4	17日	1978年
那賀町	木頭(キウ)	19.7	17日	1979年

日最大10分間降水量5月としての1位を記録した地点

市町村名	地点名	値(mm)	起日	統計開始年
三好市	池田(イケダ)	9.0	20日	2008年
つるぎ町	半田(ハナダ)	8.0	20日	2009年
三好市	京上(キョウジ ョウ)	17.0	20日	2008年
阿南市	蒲生田(カガ)	18.5	1日	2008年
美波町	日和佐(ヒサ)	17.0	1日	2009年

日最大瞬間風速・風向5月としての1位を記録した地点

市町村名	地点名	値(m/s)	風向	起日	統計開始年
美馬市	穴吹(アナフキ)	16.3	南西	2日	2009年

生物季節

2021年5月 徳島地方气象台

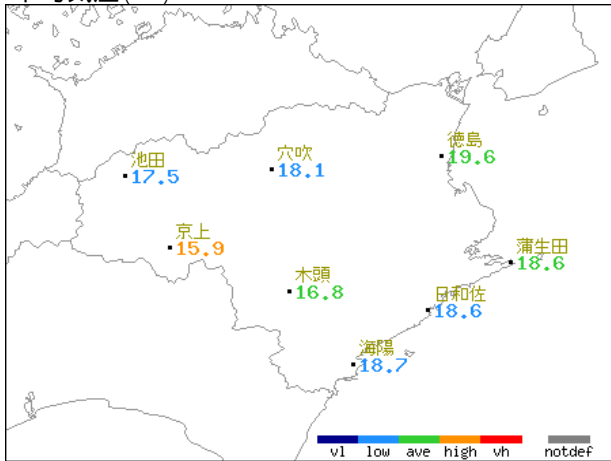
植物

該当種目なし

アメダス気象分布図 (2021年5月)

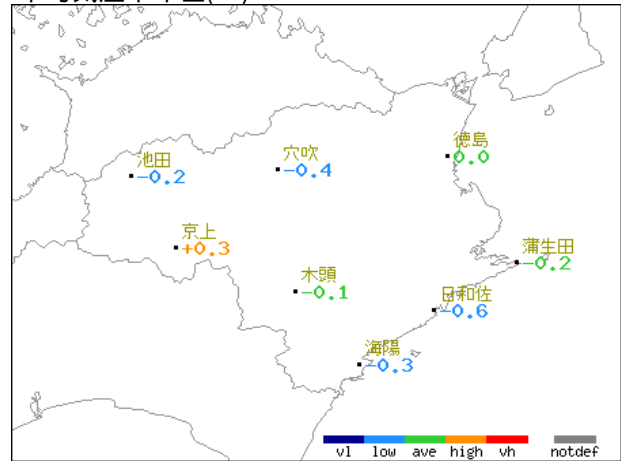
実況値

平均気温()

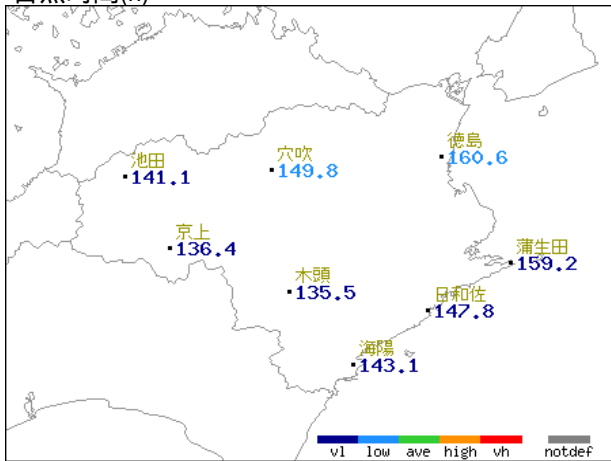


平年差(比)

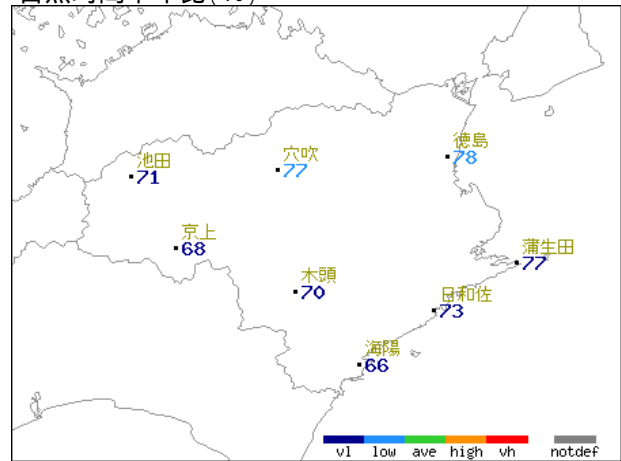
平均気温平年差()



日照時間(h)

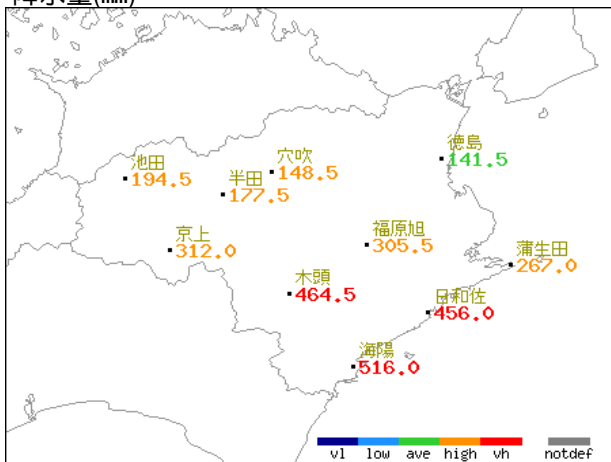


日照時間平年比(%)

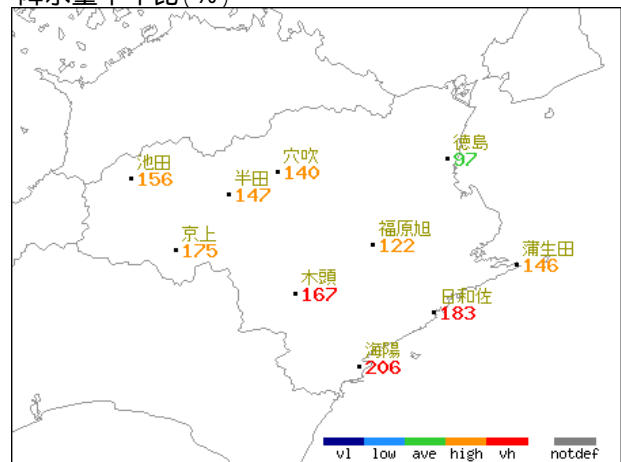


日照時間は徳島を除き推計値です。

降水量(mm)



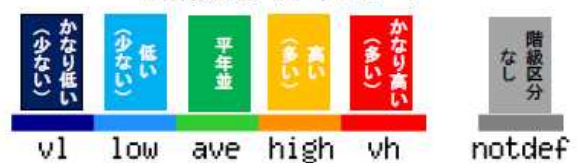
降水量平年比(%)



■ 図中の記号

) : 準正常値
X : 欠測
] : 資料不足値
// : 平年値なし

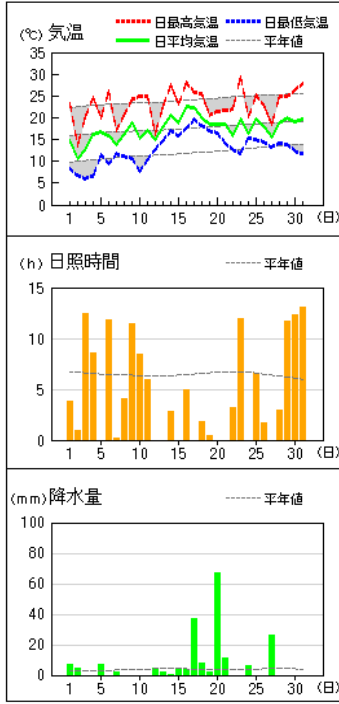
■ 階級区分 (平年と比べ)



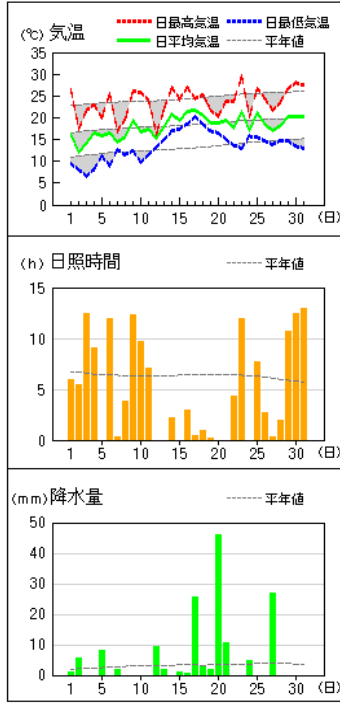
アメダス 気象経過図 (2021年5月1日 - 2021年5月31日)

日照時間は徳島を除き推計値です。

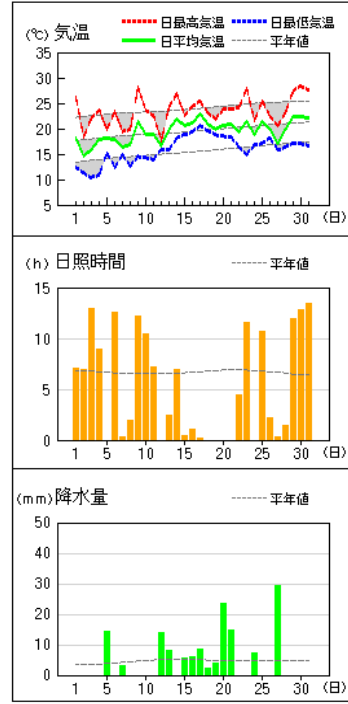
池田



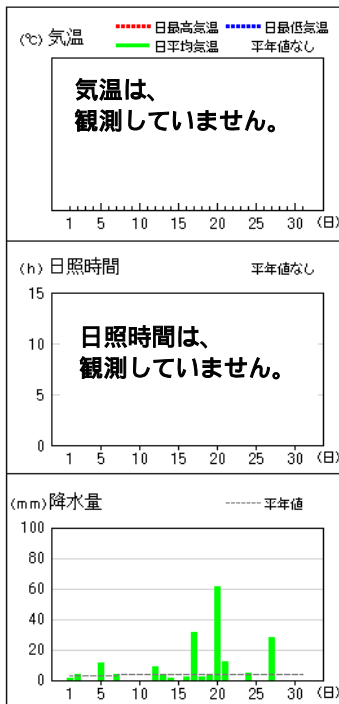
穴吹



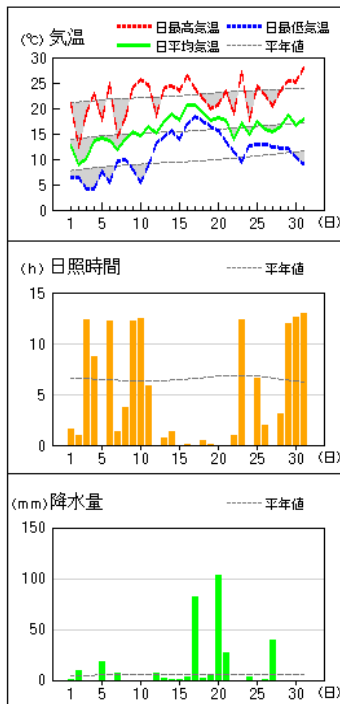
徳島



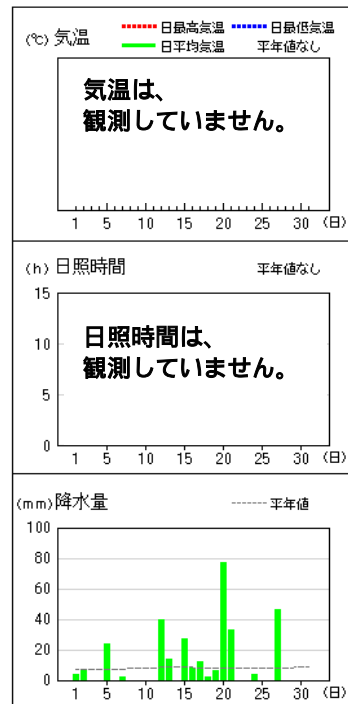
半田



京上



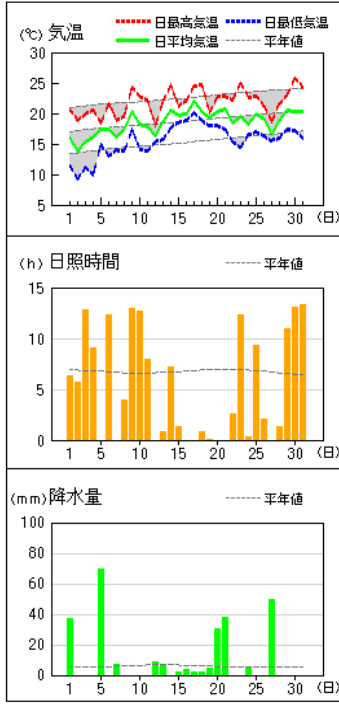
福原旭



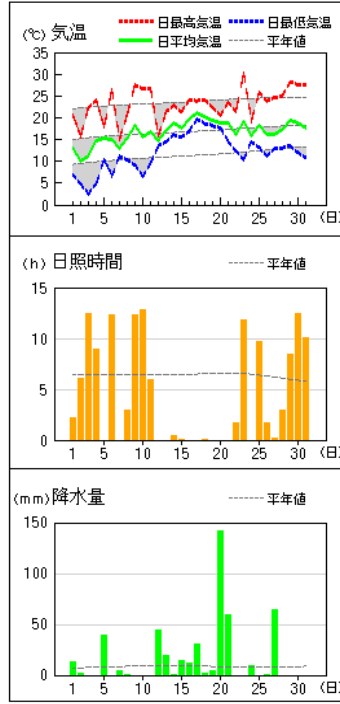
アメダス 気象経過図 (2021年5月1日 - 2021年5月31日)

日照時間は徳島を除き推計値です。

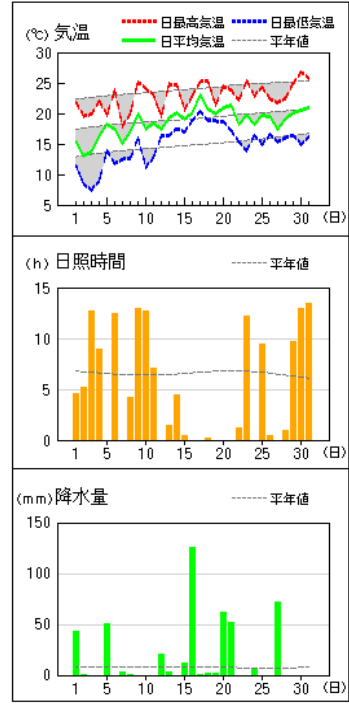
蒲生田



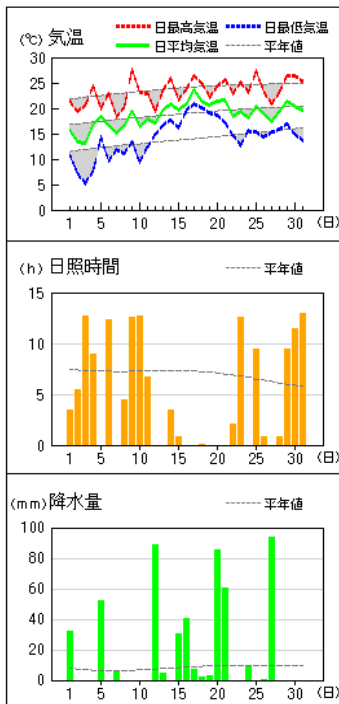
木頭



日和佐



海陽



気象月表

気象官署名 徳島地方気象台 2021年5月

地点番号 47895 地点名 徳島 (徳島県)

日付	平均気圧		気温		平均蒸気圧		相対湿度		平均雲量 10分比	日照時間 h	全天日射量 MJ/m ²	降水量		降雪 深さ 合計 cm	最深 積雪 cm	風速			天気概況		大気現象	日付				
	現地 hPa	海面 hPa	平均 °C	最高 °C	最低 °C	平均 hPa	平均 %	最大 mm				1時間 mm	最大 16方位 m/s			平均 16方位 m/s	最大 16方位 m/s	風向	風向 16方位	昼 06:00~18:00			夜 18:00~06:00			
1	1003.3	1004.1	18.2	26.1	12.4	12.2	57	38	7.1	7.1	0.0	0.0	0.0	0.0	0.0	4.1	9.0	S	15.7	W曇時々雨後晴、雷を伴う	晴後一時曇	●	☁	1		
2	1008.8	1009.6	14.6	18.4	11.3	8.7	53	36	6.9	6.9	0.0	0.0	0.0	0.0	0.0	4.9	8.6	WNW	17.3	WNW晴時々曇一時雨	晴一時雨	●	●	2		
3	1017.7	1018.5	16.0	22.2	10.4	9.0	51	23	12.9	12.9	0.0	0.0	0.0	0.0	0.0	3.4	6.8	SSE	10.0	WNW晴	晴後時々曇	●	●	3		
4	1017.1	1017.9	17.8	23.7	10.9	12.3	60	44	9.0	9.0	0.0	0.0	0.0	0.0	0.0	3.7	9.1	SSE	13.6	SSE晴時々曇	曇後時々雨	●	●	4		
5	1012.9	1013.7	18.2	19.8	15.2	17.5	84	55	0.0	0.0	14.5	5.0	1.5	0.0	0.0	5.9	11.2	SSE	18.2	SSE雨	曇一時雨後晴	●	●	5		
6	1016.8	1017.6	18.0	23.3	12.4	11.9	60	26	12.6	12.6	0.0	0.0	0.0	0.0	0.0	2.8	5.2	WNW	9.0	WNW晴	曇時々晴	●	●	6		
7	1011.5	1012.3	16.3	19.5	14.9	15.3	83	66	0.3	0.3	3.0	2.5	1.0	0.0	0.0	2.2	5.6	SSE	8.7	SE雨時々曇	曇後晴	●	●	7		
8	1007.8	1008.5	17.0	19.8	12.7	17.4	90	78	1.9	1.9	0.0	0.0	0.0	0.0	0.0	1.9	7.2	SSE	11.6	SSE曇一時晴後時々雨	曇	●	●	8		
9	1006.5	1007.3	21.4	28.1	14.6	11.5	51	15	12.2	12.2	0.0	0.0	0.0	0.0	0.0	3.4	9.1	WNW	16.0	WNW晴	晴	●	●	9		
10	1012.0	1012.7	18.9	23.7	14.3	9.6	45	19	10.4	10.4	0.0	0.0	0.0	0.0	0.0	2.5	4.7	SE	7.9	W晴後一時曇	晴時々曇	●	●	10		
11	1014.2	1014.9	18.8	22.6	14.0	13.0	60	40	7.2	7.2	0.0	0.0	0.0	0.0	0.0	2.0	3.7	E	6.1	NW曇時々晴	曇	●	●	11		
12	1014.5	1015.3	16.6	17.7	15.9	16.1	86	58	0.0	0.0	14.0	4.5	1.0	0.0	0.0	1.7	3.7	E	6.4	E雨一時曇	雨時々曇	●	●	12		
13	1011.3	1012.1	20.0	24.4	15.9	18.7	81	60	2.5	2.5	8.0	3.0	1.0	0.0	0.0	1.7	3.3	NW	5.7	NNE曇一時雨	曇後晴一時雨	●	●	13		
14	1012.7	1013.5	22.0	26.8	18.1	21.0	80	57	7.0	7.0	0.0	0.0	0.0	0.0	0.0	2.1	4.0	SE	6.0	SE曇時々晴一時雨	曇	●	●	14		
15	1013.8	1014.5	20.6	22.7	18.8	21.4	89	74	0.4	0.4	5.5	3.0	1.5	0.0	0.0	5.6	9.9	SSE	15.2	S曇時々雨	雨	●	●	15		
16	1009.6	1010.3	21.1	24.3	19.3	24.1	96	83	1.1	1.1	6.0	1.5	0.5	0.0	0.0	6.5	9.2	SSE	14.6	SSE雨後曇	曇時々雨	●	●	16		
17	1005.0	1005.7	22.9	25.4	20.7	26.6	95	80	0.2	0.2	8.5	3.5	1.5	0.0	0.0	2.2	8.1	SSE	13.2	SSE雨後一時曇	曇後一時雨	●	●	17		
18	1009.2	1009.9	20.9	23.1	19.6	22.4	91	74	0.0	0.0	2.5	2.0	0.5	0.0	0.0	1.5	3.0	SSW	4.1	SSW曇時々雨	曇一時雨	●	●	18		
19	1010.7	1011.4	20.0	21.9	18.8	22.2	95	83	0.0	0.0	4.0	2.0	1.0	0.0	0.0	1.3	2.8	NNW	5.0	NW雨時々曇	曇後一時雨	●	●	19		
20	1009.2	1009.9	20.7	23.9	18.6	23.9	98	89	0.0	0.0	23.5	5.0	1.0	0.0	0.0	2.8	8.0	SSE	11.8	SE雨	雨時々曇	●	●	20		
21	1004.5	1005.2	20.8	23.8	18.3	23.3	95	86	4.5	4.5	15.0	9.0	4.0	0.0	0.0	2.0	6.4	SSE	11.1	SE雨時々曇	曇一時雨	●	●	21		
22	1007.2	1007.9	19.5	24.2	16.5	16.4	73	48	11.6	11.6	0.0	0.0	0.0	0.0	0.0	2.6	6.7	WNW	12.1	W曇後一時雨一時晴	晴	●	●	22		
23	1009.4	1010.1	21.5	27.8	15.0	16.8	68	38	0.0	0.0	7.5	4.0	1.5	0.0	0.0	2.5	4.9	N	8.4	E晴	曇時々晴	●	●	23		
24	1007.4	1007.9	18.8	21.7	16.8	19.7	91	79	0.0	0.0	0.0	0.0	0.0	0.0	0.0	1.9	5.3	ESE	9.1	ESE雨時々曇	曇一時雨	●	●	24		
25	1006.4	1007.1	21.5	25.3	17.1	17.3	69	38	10.7	10.7	0.0	0.0	0.0	0.0	0.0	3.0	6.1	ESE	9.4	NNW晴時々曇	曇時々晴	●	●	25		
26	1010.9	1011.6	20.0	22.5	18.2	12.1	52	37	2.2	2.2	0.0	0.0	0.0	0.0	0.0	2.5	4.8	SSE	7.2	SSE曇	雨時々曇	●	●	26		
27	1003.1	1003.8	17.2	20.6	15.8	18.1	92	73	0.3	0.3	29.5	6.5	2.5	0.0	0.0	3.2	10.1	SSE	15.5	SSE雨後曇	曇後一時雨	●	●	27		
28	1004.8	1005.6	19.9	23.2	16.3	18.1	79	57	1.4	1.4	0.0	0.0	0.0	0.0	0.0	3.4	8.5	SSE	14.2	SSE曇	曇後一時晴	●	●	28		
29	1003.7	1004.4	22.5	27.5	17.2	15.6	59	36	11.9	11.9	0.0	0.0	0.0	0.0	0.0	3.0	5.7	NNW	10.3	NNW晴	晴時々曇	●	●	29		
30	1008.2	1009.0	22.3	28.4	17.1	14.5	56	30	12.8	12.8	0.0	0.0	0.0	0.0	0.0	2.9	6.5	NNW	10.8	NNE晴	晴	●	●	30		
31	1011.2	1012.0	22.1	27.7	16.6	14.5	56	35	13.5	13.5	0.0	0.0	0.0	0.0	0.0	2.6	5.4	SSE	8.1	SE晴	晴	●	●	31		
上月	1011.4	1012.2	17.6	22.5	12.9	12.5	63	73.3	73.3	17.5	0.0	0.0	0.0	0.0	0.0	3.5	9.5	6.7	3.0	2.0	月最大24時間降水量	最低海面気圧	●	●		
中旬	1011.0	1011.8	20.4	23.3	18.0	20.9	87	72.0	72.0	72.0	0.0	0.0	0.0	0.0	0.0	2.7	16.4	(北)	4.3	3.0	期間	hPa	●	●		
下旬	1007.0	1007.7	20.6	24.8	16.8	16.9	72	52.0	52.0	52.0	0.0	0.0	0.0	0.0	0.0	3.0	3.4	(西)	5.2	37.0	20日7時	hPa	●	●		
月	1009.7	1010.5	19.6	23.6	15.9	16.8	74	141.5	141.5	141.5	0.0	0.0	0.0	0.0	0.0	3.0	2.0	(南)	5.6	5.6	起日	日照率	●	●		
平年	1011.2	1011.9	19.6	24.0	15.6	15.1	67	7.0@	205.7	205.7	0.0	0.0	0.0	0.0	0.0	3.2	2.7	4.3	4.8	15.1	11.0	可照時間	日照率	●	●	

階級別	平均			最高			最低			日数	日照時間	日最大風速 m/s	日最大積雪 cm	日最深積雪 cm	日平均雲量	大気現象			現象											
	最高	最低	平均	最高	最低	平均	最高	最低	平均							雪	霧	雷												
初	0	0	0	9	0	0	0	0	0	7	0	0	0	0	0	0	0	0	0	1	7	0	0	0	1	初	12/18			
終	0	0	0	9	0	0	0	0	0	21	13	5	0	0	0	0	0	0	0	0	4.1	0.0	0.5@	1.4@	1	終	3/14@			
平年	0.0	0.0	0.0	12.1	0.0	0.0	0.3	0.0	0.0	15.9	9.7	8.4	4.1	1.3	0.0@	0.0	0.0	0.0	0.0	2.8	0.1	0.0	2.1@	13.0@	平年	4.1	0.0	0.5@	1.4@	3/5

地域気象観測気温月報

徳島県 2021年5月

単位: 1/2頁

観測所名 日付	池田			穴吹			徳島			京上		
	平均	最高	最低	平均	最高	最低	平均	最高	最低	平均	最高	最低
1	14.6	23.2	8.2	16.1	26.5	9.5	18.2	26.1	12.4	12.7	20.8	6.5
2	10.7	13.7	6.8	12.0	17.4	8.1	14.6	18.4	11.3	8.8	12.4	6.4
3	12.7	20.4	6.0	14.1	21.8	6.6	16.0	22.2	10.4	10.2	19.1	4.2
4	16.1	24.6	6.7	16.4	22.8	8.1	17.8	23.7	10.9	13.7	22.8	4.2
5	16.8	20.0	11.5	15.9	20.1	11.3	18.2	19.8	15.2	14.2	17.7	7.6
6	16.0	26.0	9.4	16.4	25.5	8.9	18.0	23.3	12.4	13.6	24.8	5.4
7	13.9	17.0	11.7	14.3	16.9	12.7	16.3	19.5	14.9	12.0	14.3	9.6
8	16.3	20.5	11.2	15.7	19.7	11.4	17.0	19.8	12.7	13.8	18.0	10.0
9	18.9	24.3	10.7	19.3	26.1	12.5	21.4	28.1	14.6	15.5	24.1	8.0
10	15.4	24.9	7.7	16.9	25.7	9.8	18.9	23.7	14.3	14.7	25.6	5.3
11	17.2	25.0	10.5	17.5	24.0	11.5	18.8	22.6)	14.0)	16.3	24.7	8.8
12	14.9	16.3	12.8	15.2	16.3	13.2	16.6	17.7	15.9	15.1	18.5	13.1
13	17.8	22.6	14.7	17.8	21.9	15.0	20.0	24.4	15.9	17.5	24.0	14.4
14	20.5	27.5	17.0	20.9	27.1	17.0	22.0	26.8	18.1	18.8	24.5	15.6
15	18.8	23.1	15.9	19.4	24.2	17.5	20.6	22.7	18.8	17.7	23.4	13.8
16	22.6	28.1	17.6	21.3	27.1	18.4	21.1	24.3	19.3	20.7	26.5	16.9
17	22.4	25.9	19.6	21.8	24.5	20.2	22.9	25.4	20.7	20.6	23.8	18.4
18	19.9	25.4	18.2	20.6	25.2	18.5	20.9	23.1	19.6	19.2	22.0	17.5
19	18.4	20.6	17.0	18.9	21.6	17.0	20.0	21.9	18.8	17.7	19.9	16.4
20	18.6	21.5	16.5	18.8	20.4	16.6	20.7	23.9	18.6	18.2	20.7	15.7
21	18.5	21.7	14.2	19.5	23.9	14.9	20.8	23.8	18.3	17.7	23.4	13.3
22	16.0	21.9	12.6	17.7	23.7	13.7	19.5	24.2	16.5	14.0	18.9	11.4
23	19.7	29.4	11.9	21.3	29.7	13.0	21.5	27.8	15.0	17.1	27.2	9.5
24	16.4	20.2	15.3	17.2	20.2	15.8	18.8	21.7	16.8	14.8	17.7	12.6
25	19.8	25.2	15.0	21.2	26.7	15.6	21.5	25.3	17.1	17.3	24.3	12.9
26	17.8	22.8	14.4	18.4	24.5	14.7	20.0	22.5	18.2	16.0	22.7	12.9
27	15.6	18.5	13.3	17.0	21.7	13.8	17.2	20.6	15.8	15.3	20.3	12.5
28	18.9	24.9	14.1	18.1	23.6	14.8	19.9	23.2	16.3	16.3	23.5	12.2
29	19.9	24.8	13.9	20.3	26.8	14.6	22.5	27.5	17.2	18.6	25.4	12.1
30	19.0	26.4	12.4	20.4	28.1	13.6	22.5	28.4	17.1	16.6	25.2	10.3
31	19.7	27.9	11.7	20.4	27.5	13.0	22.1	27.7	16.6	17.8	27.8	9.1
月極値		29.4	6.0		29.7	6.6		28.4	10.4		27.8	4.2
起日		23	3		23	3		30	3		31	4
上旬平均	15.1	21.5	9.0	15.7	22.3	9.9	17.6	22.5	12.9	12.9	20.0	6.7
中旬平均	19.1	23.6	16.0	19.2	23.2	16.5	20.4	23.3	18.0	18.2	22.8	15.1
下旬平均	18.3	24.0	13.5	19.2	25.1	14.3	20.6	24.8	16.8	16.5	23.3	11.7
月平均	17.5	23.0	12.9	18.1	23.6	13.6	19.6	23.6	15.9	15.9	22.1	11.2
0 未満日数	0	0	0	0	0	0	0	0	0	0	0	0
25 以上日数	0	10	0	0	12	0	0	9	0	0	6	0
30 以上日数		0			0			0			0	
35 以上日数		0			0			0			0	
積算気温	544			561			606			484		

地域気象観測気温月報

徳島県 2021年5月

単位: 2/2頁

観測所名 日付	蒲生田			木頭			日和佐			海陽		
	平均	最高	最低	平均	最高	最低	平均	最高	最低	平均	最高	最低
1	15.9	20.6	11.4	12.9	20.6	7.0	15.3	21.7	11.4	15.7	21.4	10.6
2	13.9	18.9	9.2	10.2	15.7	4.8	13.1	19.5	8.4	13.3	19.3	7.1
3	15.3	19.9	11.2	11.2	22.4	2.6	13.6	19.9	7.5	13.2	20.7	5.2
4	16.2	20.6	10.0	14.6	24.2	4.9	16.3	22.0	8.9	16.8	24.5	7.7
5	17.5	18.4	14.8	15.3	17.8	10.3	18.3	19.7	13.9	18.4	20.0	14.3
6	17.3	21.6	13.0	15.1	26.5	6.7	17.5	23.8	11.8	16.6	23.0	9.6
7	16.2	18.9	14.0	13.1	15.1	11.1	15.1	17.9	12.5	15.2	18.4	11.8
8	17.3	19.5	13.8	15.3	20.8	10.5	16.9	20.0	12.6	16.7	20.2	11.2
9	20.3	24.3	17.4	18.1	27.5	9.1	19.9	25.2	15.9	19.4	27.7	13.5
10	18.3	22.8	14.1	15.5	26.6	6.5	17.4	24.0	11.2	16.5	23.1	9.3
11	17.9	22.1	13.8	16.9	26.7	9.6	18.4	23.1	12.8	17.9	22.9	12.3
12	16.3	18.1	15.4	14.7	15.9	13.5	17.5	19.4	16.4	17.2	19.4	14.9
13	18.6	21.9	15.7	17.1	21.3	14.4	19.2	24.8	16.4	19.7	23.6	16.7
14	20.5	24.6	17.7	18.8	23.0	16.2	20.1	24.7	17.5	20.8	25.9	17.7
15	19.6	21.2	18.5	17.6	21.3	15.5	19.1	20.6	17.0	19.6	21.6	16.2
16	19.8	22.0	18.8	19.7	24.1	16.9	20.2	22.8	18.8	20.9	23.7	19.6
17	22.0	24.4	20.2	21.2	23.9	19.7	23.0	25.2	20.3	23.7	26.5	20.9
18	20.4	24.7	18.8	20.2	24.0	18.6	20.7	25.3	18.8	21.5	25.0	20.1
19	19.2	20.1	18.0	19.4	22.3	18.3	19.9	21.3	18.8	20.6	22.2	19.1
20	20.4	22.7	18.1	18.9	20.6	17.6	21.0	24.5	18.6	21.4	24.3	18.7
21	20.7	22.8	17.3	18.8	23.5	14.4	21.4	23.8	17.2	21.6	25.7	17.1
22	18.4	22.2	15.4	16.2	21.5	12.4	18.2	22.1	15.3	18.3	22.9	14.7
23	19.4	25.0	14.4	19.2	30.2	10.4	19.6	25.4	13.8	19.4	25.1	12.7
24	18.3	22.6	16.5	15.9	19.2	14.5	18.2	22.9	16.3	18.1	23.2	15.6
25	19.8	22.9	16.9	18.3	25.9	13.2	19.7	24.3	15.0	20.3	27.4	15.3
26	19.1	21.2	16.3	16.3	23.8	11.1	19.4	22.5	16.5	18.8	23.1	14.3
27	16.6	18.7	15.5	16.1	24.6	13.1	17.4	21.8	15.3	17.5	20.9	15.3
28	18.8	21.6	16.0	17.4	25.0	13.1	19.1	22.5	16.0	19.3	23.1	15.8
29	20.6	23.0	17.5	19.3	28.2	13.6	20.2	25.0	16.4	21.3	26.4	16.9
30	20.4	25.8	17.1	18.7	27.7	12.0	20.5	26.8	15.0	20.4	26.4	14.8
31	20.3	24.3	15.9	17.6	27.6	11.0	21.0	25.8	16.2	19.7	25.3	13.7
月極値		25.8	9.2		30.2	2.6		26.8	7.5		27.7	5.2
起日		30	2		23	3		30	3		9	3
上旬平均	16.8	20.6	12.9	14.1	21.7	7.4	16.3	21.4	11.4	16.2	21.8	10.0
中旬平均	19.5	22.2	17.5	18.5	22.3	16.0	19.9	23.2	17.5	20.3	23.5	17.6
下旬平均	19.3	22.7	16.3	17.6	25.2	12.6	19.5	23.9	15.7	19.5	24.5	15.1
月平均	18.6	21.9	15.6	16.8	23.1	12.0	18.6	22.8	14.9	18.7	23.3	14.3
0 未満日数	0	0	0	0	0	0	0	0	0	0	0	0
25 以上日数	0	2	0	0	10	0	0	7	0	0	10	0
30 以上日数		0			1			0			0	
35 以上日数		0			0			0			0	
積算気温	575			520			577			580		

地域気象観測降水量月報

徳島県

2021年5月

単位:mm

観測所名 日付	池田	穴吹	徳島	半田	京上	福原旭	蒲生田	木頭	日和佐	海陽
1	7.0	1.0	0.0	1.0	1.0	3.5	37.0	13.5	43.5	32.0
2	4.5	5.5	0.0	3.5	9.0	6.0	0.0	1.5	0.5	0.0
3	0.0	0.0	0.0	0.0	0.0	0.0	0.0	0.0	0.0	0.0
4	0.0	0.0	0.0	0.0	0.0	0.0	0.0	0.0	0.0	0.0
5	7.5	8.0	14.5	11.0	18.5	24.0	70.0	39.0	50.5	52.0
6	0.0	0.0	0.0	0.0	0.0	0.0	0.0	0.0	0.0	0.0
7	2.0	2.0	3.0	4.0	6.5	2.5	7.5	4.0	3.5	5.5
8	0.0	0.0	0.0	0.0	0.0	0.0	0.0	0.5	0.5	0.0
9	0.0	0.0	0.0	0.0	0.0	0.0	0.0	0.0	0.0	0.0
10	0.0	0.0	0.0	0.0	0.0	0.0	0.0	0.0	0.0	0.0
11	0.0	0.0	0.0	0.0	0.0	0.0	0.0	0.0	0.0	0.0
12	5.0	9.5	14.0	8.5	6.5	39.5	8.5	45.0	21.0	88.5
13	2.0	2.0	8.0	3.0	2.0	14.0	6.0	19.5	3.0	4.5
14	0.5	0.0	0.0	1.0	1.0	0.0	0.0	0.5	0.0	0.0
15	3.5	1.0	5.5	0.0	1.0	27.0	2.0	15.0	11.5	30.5
16	4.0	0.5	6.0	2.0	3.0	8.0	4.0	12.0	126.0	40.5
17	37.5	25.5	8.5	31.5	82.5	12.0	2.5	30.5	0.5	7.5
18	8.0	3.0	2.5	2.0	2.5	2.5	2.0	2.0	2.0	2.0
19	2.0	2.0	4.0	3.5	5.0	6.0	4.5	5.0	2.5	3.0
20	67.5	46.0	23.5	61.5	103.5	77.5	30.5	142.0	61.5	85.5
21	11.0	10.5	15.0	12.5	27.0	33.0	38.0	60.0	51.5	60.5
22	0.0	0.0	0.0	0.0	0.0	0.0	0.0	0.0	0.0	0.0
23	0.0	0.0	0.0	0.0	0.0	0.0	0.0	0.0	0.0	0.0
24	6.0	5.0	7.5	4.5	3.5	4.0	4.5	9.5	5.5	10.0
25	0.0	0.0	0.0	0.0	0.0	0.0	0.0	0.0	0.0	0.0
26	0.0	0.0	0.0	0.0	0.5	0.0	0.0	0.5	0.0	0.5
27	26.5	27.0	29.5	28.0	39.0	46.0	50.0	64.5	72.5	93.5
28	0.0	0.0	0.0	0.0	0.0	0.0	0.0	0.0	0.0	0.0
29	0.0	0.0	0.0	0.0	0.0	0.0	0.0	0.0	0.0	0.0
30	0.0	0.0	0.0	0.0	0.0	0.0	0.0	0.0	0.0	0.0
31	0.0	0.0	0.0	0.0	0.0	0.0	0.0	0.0	0.0	0.0
最大日降水量	67.5	46.0	29.5	61.5	103.5	77.5	70.0	142.0	126.0	93.5
起日	20	20	27	20	20	20	5	20	16	27
最大1時間降水量	27.5	14.5	9.0	23.5	39.5	15.5	31.0	26.5	24.5	20.5
起日 時分	20 20:30	21 00:23	21 01:12	21 00:16	20 23:51	21 01:16	1 14:58	21 01:03	21 02:00	21 01:50
最大10分間降水量	9.0	5.0	4.0	8.0	17.0	4.5	18.5	8.5	17.0	9.0
起日 時分	20 19:50	21 00:06	21 00:38	20 23:37	20 23:38	21 00:43	1 14:34	21 00:29	1 14:18	1 14:06
上旬合計	21.0	16.5	17.5	19.5	35.0	36.0	114.5	58.5	98.5	89.5
中旬合計	130.0	89.5	72.0	113.0	207.0	186.5	60.0	271.5	228.0	262.0
下旬合計	43.5	42.5	52.0	45.0	70.0	83.0	92.5	134.5	129.5	164.5
月合計	194.5	148.5	141.5	177.5	312.0	305.5	267.0	464.5	456.0	516.0
1mm以上日数	15	14	13	15	16	15	14	15	13	14
10mm以上日数	4	4	5	5	5	8	5	10	8	9
30mm以上日数	2	1	0	2	3	4	5	6	6	8
50mm以上日数	1	0	0	1	2	1	2	3	5	5
70mm以上日数	0	0	0	0	2	1	1	1	2	3
100mm以上日数	0	0	0	0	1	0	0	1	1	0

地域気象観測日照時間月報

徳島県 2021年5月

単位:h

観測所名 日付	池田	穴吹	徳島	京上	蒲生田	木頭	日和佐	海陽
1	3.8	6.0	7.1	1.6	6.3	2.2	4.6	3.5
2	1.0	5.4	6.9	0.9	5.7	6.1	5.2	5.4
3	12.4	12.5	12.9	12.3	12.8	12.5	12.7	12.7
4	8.6	9.1	9.0	8.7	9.1	9.0	9.0	9.0
5	0.0	0.0	0.0	0.0	0.0	0.0	0.0	0.0
6	11.8	12.0	12.6	12.2	12.3	12.3	12.5	12.3
7	0.2	0.3	0.3	1.3	0.0	0.0	0.0	0.0
8	4.1	3.8	1.9	3.7	4.0	2.9	4.2	4.4
9	11.5	12.3	12.2	12.2	12.9	12.3	12.9	12.6
10	8.4	9.7	10.4	12.4	12.7	12.8	12.7	12.7
11	6.0	7.1	7.2	5.8	7.9	5.9	7.1	6.7
12	0.0	0.0	0.0	0.0	0.0	0.0	0.0	0.0
13	0.0	0.0	2.5	0.7	0.8	0.0	1.4	0.0
14	2.8	2.2	7.0	1.3	7.2	0.4	4.4	3.5
15	0.0	0.0	0.4	0.0	1.3	0.1	0.5	0.8
16	4.9	2.9	1.1	0.1	0.0	0.0	0.0	0.0
17	0.0	0.4	0.2	0.0	0.0	0.0	0.0	0.0
18	1.8	1.0	0.0	0.5	0.8	0.1	0.2	0.1
19	0.4	0.2	0.0	0.1	0.1	0.0	0.0	0.0
20	0.0	0.0	0.0	0.0	0.0	0.0	0.0	0.0
21	0.0	0.0	0.0	0.0	0.0	0.0	0.0	0.0
22	3.2	4.3	4.5	1.0	2.6	1.7	1.2	2.1
23	11.9	11.9	11.6	12.3	12.3	11.8	12.2	12.6
24	0.0	0.0	0.0	0.0	0.3	0.0	0.0	0.0
25	6.6	7.7	10.7	6.6	9.3	9.7	9.5	9.4
26	1.7	2.7	2.2	2.0	2.1	1.7	0.4	0.8
27	0.0	0.3	0.3	0.0	0.0	0.2	0.0	0.0
28	2.9	1.9	1.4	3.1	1.3	2.9	1.0	0.8
29	11.7	10.7	11.9	12.0	11.0	8.4	9.7	9.4
30	12.3	12.4	12.8	12.6	13.1	12.4	12.9	11.4
31	13.1	13.0	13.5	13.0	13.3	10.1	13.5	12.9
旬合計 上旬	61.8	71.1	73.3	65.3	75.8	70.1	73.8	72.6
旬合計 中旬	15.9	13.8	18.4	8.5	18.1	6.5	13.6	11.1
旬合計 下旬	63.4	64.9	68.9	62.6	65.3	58.9	60.4	59.4
月合計	141.1	149.8	160.6	136.4	159.2	135.5	147.8	143.1
0.1時間未満日数	9	7	7	8	8	10	10	11

日照時間は徳島を除き推計値です。

地域気象観測風向・風速月報

徳島県 2021年5月

単位:m/s 1/3頁

観測所名	池田						穴吹						徳島					
	平均	最大	最大風向	最大瞬間	最大瞬間風向	最多	平均	最大	最大風向	最大瞬間	最大瞬間風向	最多	平均	最大	最大風向	最大瞬間	最大瞬間風向	最多
1	3.1	6.6	W	13.8	WNW	W	2.5	6.1	W	12.9	WSW	WSW	4.1	9.0	S	15.7	W	WNW
2	2.6	6.2	W	12.9	W	W	2.4	5.3	WSW	16.3	SW	WSW	4.9	8.6	WNW	17.3	WNW	WNW
3	2.2	3.6	NW	7.4	NNW	W	1.7	3.0	W	8.0	WNW	WSW	3.4	6.8	SSE	10.0	WNW	WNW
4	2.3	4.4	WSW	12.4	W	W	1.3	3.1	NE	6.9	NE	NE	3.7	9.1	SSE	13.6	SSE	SSE
5	2.6	5.4	WNW	15.1	W	W	1.0	2.5	NNE	5.9	N	WSW	5.9	11.2	SSE	18.2	SSE	SSE
6	1.8	3.5	W	5.9	W	W	1.5	3.5	ENE	7.0	ENE	WSW	2.8	5.2	WNW	9.0	WNW	WNW
7	1.5	3.5	W	5.0	W	W	0.6	1.5	WNW	3.0	W	W	2.2	5.6	SSE	8.7	SE	SSE
8	2.1	3.8	WNW	6.4	NW	W	0.9	2.1	E	4.6	NE	W	1.9	7.2	SSE	11.6	SSE	SSW
9	2.7	5.9	W	12.5	NW	WSW	1.9	4.4	WNW	11.1	W	WSW	3.4	9.1	WNW	16.0	WNW	WNW
10	2.1	5.3	NW	8.4	NW	W	1.4	3.9	ENE	7.7	NE	W	2.5	4.7	SE	7.9	W	WNW
11	2.1	4.1	E	8.7	E	ENE	1.4	4.2	NE	8.2	NE	NE	2.0	3.7	E	6.1	NW	NW
12	2.4	4.8	ENE	12.7	ENE	E	1.7	4.4	NE	10.3	ENE	NE	1.7	3.7	E	6.4	E	E
13	1.6	3.2	E	7.4	E	ENE	1.0	2.2	ENE	4.5	NE	WSW	1.7	3.3	NW	5.7	NNE	NNW
14	1.4	3.2	SW	6.2	WSW	W	1.0	3.2	ENE	6.1	ENE	W	2.1	4.0	SE	6.0	SE	SE
15	1.2	3.0	ENE	5.7	E	E	1.0	2.9	NE	6.9	NNE	NNE	5.6	9.9	SSE	15.2	S	SSE
16	2.4	4.7	W	11.5	W	E	0.9	2.8	NE	5.7	NE	NNE	6.5	9.2	SSE	14.6	SSE	SSE
17	1.8	4.4	WSW	10.3	W	WSW	0.8	3.6	WSW	7.6	W	WSW	2.2	8.1	SSE	13.2	SSE	SE
18	1.1	3.4	W	6.1	S	WSW	1.0	3.3	SSW	6.5	WSW	WSW	1.5	3.0	SSW	4.1	SSW	NNE
19	0.7	2.1	SSW	3.8	SSW	WSW	0.6	1.9	NNE	3.8	ENE	W	1.3	2.8	NNW	5.0	NW	NNW
20	1.6	3.9	E	8.4	ENE	E	0.8	2.8	NE	6.2	NE	NE	2.8	8.0	SSE	11.8	SE	SSE
21	1.6	4.8	WNW	8.9	W	SW	1.1	3.2	W	6.9	SW	WSW	2.0	6.4	SSE	11.1	SE	SSE
22	1.9	4.8	NW	7.2	NW	W	1.7	3.6	WSW	7.9	WSW	WSW	2.6	6.7	WNW	12.1	W	WNW
23	2.0	3.8	W	5.7	W	W	1.6	3.1	SSW	5.7	NE	WSW	2.5	4.9	N	8.4	E	SE
24	1.5	3.0	W	5.0	SSW	SW	0.8	2.3	SW	5.1	SW	WSW	1.9	5.3	ESE	9.1	ESE	SE
25	2.1	5.4	W	12.4	W	W	2.1	4.2	SW	13.2	SW	WSW	3.0	6.1	ESE	9.4	NNW	WNW
26	1.0	3.1	WNW	5.9	W	SSW	0.8	2.4	NE	6.2	NE	W	2.5	4.8	SSE	7.2	SSE	WNW
27	1.9	3.6	E	8.8	E	SW	1.9	5.7	W	12.7	SW	W	3.2	10.1	SSE	15.5	SSE	SSE
28	2.2	5.0	WNW	9.9	WNW	W	1.3	3.5	SW	7.4	S	SW	3.4	8.5	SSE	14.2	SSE	SSE
29	2.3	5.3	WNW	9.0	W	WSW	1.6	4.6	WSW	9.0	W	W	3.0	5.7	NNW	10.3	NNW	NNW
30	2.2	4.3	NW	8.5	NNW	W	1.4	3.1	WNW	6.6	WNW	WSW	2.9	6.5	NNW	10.8	NNE	NNW
31	2.0	4.6	NW	8.5	NW	W	1.7	4.4	ENE	8.4	E	NE	2.6	5.4	SSE	8.1	SE	SE
月最大		6.6	W	15.1	W			6.1	W	16.3	SW			11.2	SSE	18.2	SSE	
起日		1		5				1		2				5		5		
上旬平均	2.3					W	1.5					WSW	3.5					WNW
中旬平均	1.6					E	1.0					NE	2.7					SSE
下旬平均	1.9					W	1.5					WSW	2.7					WNW
月平均	1.9					W	1.3					WSW	3.0					WNW
10m/s以上日数		0						0						2				
15m/s以上日数		0						0						0				
20m/s以上日数		0						0						0				
30m/s以上日数		0						0						0				

地域気象観測風向・風速月報

徳島県 2021年5月

単位:m/s 2/3頁

観測所名	京上						蒲生田						木頭					
	平均	最大	最大風向	最大瞬間	最大瞬間風向	最多	平均	最大	最大風向	最大瞬間	最大瞬間風向	最多	平均	最大	最大風向	最大瞬間	最大瞬間風向	最多
1	0.8	2.4	WNW	10.0	E	WNW	3.2	10.3	WSW	21.4	WSW	WSW	1.1	4.0	WNW	11.8	N	NNW
2	0.9	2.6	ESE	9.1	E	SE	3.3	7.0	W	15.5	W	WSW	1.4	3.8	W	10.0	WSW	W
3	0.5	2.1	SSE	7.0	SSW	SSE	2.7	5.6	SSW	9.3	W	WSW	0.6	2.2	S	5.5	SSW	NE
4	0.9	2.6	WNW	8.2	WNW	WNW	3.2	6.2	WSW	13.0	WSW	W	1.5	4.6	N	9.5	N	W
5	1.1	3.3	WNW	10.4	WSW	NW	3.7	7.2	WSW	15.3	E	WNW	0.9	3.0	N	7.5	N	N
6	0.3	1.3	WNW	4.2	W	WNW	2.0	4.4	SW	8.4	NW	NW	0.6	1.8	N	3.9	SSW	NNE
7	0.1	0.7	ESE	1.9	SSW	WNW	2.4	6.8	ESE	10.1	ESE	WSW	0.4	1.5	N	3.3	N	N
8	0.3	1.0	NW	3.7	NW	ESE	2.6	6.2	SW	10.1	SW	SW	0.5	2.3	NNW	6.2	NNE	NNE
9	0.7	2.8	S	8.6	SE	S	3.6	8.0	SW	13.8	SSW	ESE	1.0	3.1	WNW	8.8	W	WNW
10	0.4	1.8	WSW	6.0	SSW	ESE	2.1	5.1	SSW	8.2	SSW	SSW	0.5	2.1	SSW	5.3	S	NE
11	0.3	1.6	SE	5.1	SSE	WNW	1.6	3.3	NE	7.4	NNE	W	0.4	1.8	S	5.4	SSW	E
12	0.5	2.5	WNW	7.2	W	NNW	1.6	3.8	W	6.7	W	WNW	0.4	1.3	SSE	3.4	SSW	ESE
13	0.4	1.7	SSW	4.9	NNW	SW	1.9	4.5	SSW	7.7	NE	W	0.2	1.7	SSW	2.8	SSW	SSW
14	0.2	1.4	WNW	4.2	W	NW	2.5	6.2	SSW	9.8	S	SSW	0.3	1.8	SSW	3.5	SSW	W
15	0.2	1.7	W	4.5	W	WNW	2.8	7.0	ESE	15.1	ESE	E	0.3	1.3	NNW	3.5	NW	WSW
16	0.6	2.0	NW	6.4	NNW	NW	5.1	10.8	ESE	16.7	ESE	ESE	0.2	1.4	SSW	3.7	S	ENE
17	0.5	2.2	WNW	7.8	NW	NW	5.3	11.8	SW	19.6	SW	SW	0.4	1.4	NNE	5.5	NNE	NE
18	0.2	0.9	E	2.7	E	NW	1.1	3.0	SSW	4.7	SSW	WNW	0.3	1.2	NNE	3.0	SW	ENE
19	0.2	1.1	SSW	3.4	SSW	NW	1.1	3.1	SSW	4.7	SW	WNW	0.2	1.0	S	2.8	SE	ESE
20	0.4	1.6	NW	5.8	W	NW	4.0	12.8	E	17.4	E	W	0.3	1.9	N	5.7	N	SSW
21	0.4	1.6	NW	5.4	N	WNW	6.4	11.5	SW	19.4	SSW	SW	0.6	2.7	NNE	6.0	NNE	NNE
22	0.1	1.2	ESE	3.5	SSE	S	2.1	6.0	SW	9.2	WSW	SW	0.6	1.9	WSW	4.6	SSE	N
23	0.4	2.9	E	6.9	ESE	E	2.5	6.7	SSW	11.1	S	WNW	0.8	2.3	S	6.8	SSW	N
24	0.2	0.9	NW	3.1	SSW	NW	2.2	7.2	E	9.4	E	W	0.3	1.7	NNE	3.3	N	NNE
25	0.5	1.9	WNW	5.1	W	NNW	2.5	6.1	SSW	10.5	SSW	SW	1.0	3.4	W	8.6	W	NNE
26	0.4	2.1	WNW	5.6	WSW	W	2.0	5.3	WSW	9.7	WSW	SW	0.4	1.6	W	3.4	SW	ESE
27	0.3	1.6	NW	4.4	N	WNW	2.7	8.4	ESE	15.7	E	ESE	0.4	1.8	W	4.0	W	N
28	0.5	1.7	W	6.3	W	NW	2.3	6.0	WSW	10.2	SSW	W	0.8	2.6	WNW	8.8	W	WNW
29	0.7	2.9	ESE	8.6	SE	W	2.9	7.4	SW	11.4	SW	SW	0.6	2.3	S	6.6	S	E
30	0.4	1.9	ESE	6.0	SE	ESE	2.0	5.0	NE	9.0	NE	W	0.8	3.2	SSW	7.4	SE	N
31	0.5	1.5	S	4.5	SSW	SE	2.6	6.0	SW	10.5	WSW	SW	0.6	2.3	SSW	5.3	SW	NNE
月最大		3.3	WNW	10.4	WSW			12.8	E	21.4	WSW			4.6	N	11.8	N	
起日		5		5				20		1				4		1		
上旬平均	0.6					WNW	2.9					WSW	0.9					W
中旬平均	0.4					NW	2.7					W	0.3					ESE
下旬平均	0.4					WNW	2.7					SW	0.6					N
月平均	0.4					WNW	2.8					W	0.6					N
10m/s以上日数		0						5						0				
15m/s以上日数		0						0						0				
20m/s以上日数		0						0						0				
30m/s以上日数		0						0						0				

地域気象観測風向・風速月報

徳島県 2021年5月

単位:m/s 3/3頁

観測所名	日和佐						海陽					
	平均	最大	最大風向	最大瞬間	最大瞬間風向	最多	平均	最大	最大風向	最大瞬間	最大瞬間風向	最多
1	2.7	8.5	WSW	15.7	WSW	W	1.6	7.1	WNW	17.3	NW	NW
2	3.0	10.7	NW	17.4	NNW	W	2.0	5.7	SW	11.4	SW	NW
3	2.7	5.0	SE	7.6	SE	W	1.4	4.9	SSE	7.9	SSE	ENE
4	3.2	6.0	WSW	13.6	WSW	W	2.1	6.2	SSW	9.9	S	SW
5	3.1	7.1	WSW	15.7	W	W	2.2	5.8	SSW	9.9	S	SSW
6	2.8	6.4	N	9.5	ESE	W	1.2	3.3	SE	5.6	SE	SE
7	1.7	4.2	W	5.5	WSW	W	0.6	2.3	SE	4.7	SSE	NW
8	1.8	4.1	NW	7.3	NNW	W	0.9	3.0	SE	5.0	SE	ESE
9	2.4	6.5	WNW	13.1	WNW	ESE	1.5	5.4	NNE	9.3	NNE	N
10	2.7	5.1	SE	8.8	NNW	W	1.1	3.5	SE	5.6	SE	SE
11	2.4	4.5	W	6.5	ESE	W	1.0	3.5	SE	5.4	SE	SE
12	1.9	3.9	NW	6.2	NW	WNW	1.1	3.0	NNE	7.3	N	NW
13	2.1	4.2	NNW	7.7	WNW	NNW	1.0	2.2	NW	4.3	WNW	NW
14	1.8	4.6	NE	6.9	ENE	W	1.0	3.9	SSE	6.5	SSE	WNW
15	1.6	4.8	ESE	6.9	ESE	E	0.7	2.3	SE	5.2	SE	ESE
16	1.5	3.8	W	9.8	W	ESE	1.1	4.0	SW	7.4	S	N
17	3.2	8.7	WSW	15.0	W	W	1.5	5.5	SSW	9.5	SSW	SSW
18	1.1	3.7	ESE	5.9	E	ESE	0.9	2.4	ESE	4.3	NNW	N
19	1.1	2.4	ESE	3.6	E	W	0.7	2.6	ESE	3.8	ESE	SE
20	2.6	8.8	WSW	19.9	W	WSW	2.4	7.5	SSW	14.2	SSW	SSW
21	3.4	8.5	WSW	17.0	W	W	3.1	7.9	SSW	14.6	SSW	SSW
22	2.0	4.0	WSW	7.3	W	W	1.1	4.1	SSE	6.1	SSE	S
23	2.6	5.1	SE	7.0	SE	W	1.4	4.1	SE	7.9	SSE	SE
24	1.5	3.6	W	4.9	W	W	0.7	2.8	NW	4.4	NW	NW
25	2.1	5.2	SE	6.6	SE	W	1.4	5.0	SW	8.1	WSW	ESE
26	2.1	5.2	ESE	11.3	WNW	W	1.0	3.4	SE	5.0	SE	SSW
27	2.4	8.6	ESE	12.6	ESE	NNW	1.1	3.4	SE	6.6	SE	N
28	1.9	4.1	WSW	6.9	W	W	1.4	4.7	SSE	8.0	SSE	S
29	2.3	5.9	SE	7.8	SE	W	1.3	3.5	SE	6.7	ENE	NW
30	2.6	7.2	ESE	10.3	ESE	W	1.2	4.1	SE	6.4	ESE	SE
31	2.8	5.6	NNW	8.3	NNW	NNW	1.3	4.1	SE	6.6	SE	SE
月最大		10.7	NW	19.9	W			7.9	SSW	17.3	NW	
起日		2		20				21		1		
上旬平均	2.6					W	1.5					NW
中旬平均	1.9					W	1.1					NW
下旬平均	2.3					W	1.4					NW
月平均	2.3					W	1.3					NW
10m/s以上日数		1						0				
15m/s以上日数		0						0				
20m/s以上日数		0						0				
30m/s以上日数		0						0				

徳島地方気象台発表の特別警報・警報・注意報

2021年5月

：発表 ：特別警報から警報 ：特別警報から注意報 ：警報から注意報 ：継続 解：解除

発表時刻	警報・注意報	徳島市	鳴門市	小松島市	松茂町	北島町	藍住町	板野町	吉野川市	阿波市	美馬市脇・美馬・穴吹	石井町	上板町	つるぎ町半田・貞光	美馬市木屋平	佐那河内村	神山町	つるぎ町一字	三好市	東みよし町	阿南市	勝浦町	上勝町	那賀町	牟岐町	美波町	海陽町	
5月1日04時15分	雷注意報																											
	強風注意報																											
	波浪注意報																											
5月1日16時13分	雷注意報																											
	強風注意報																											
	波浪注意報																											
5月1日18時42分	雷注意報	解	解	解	解	解	解	解	解	解	解	解	解	解	解	解	解	解	解	解	解	解	解	解	解	解	解	
	強風注意報																											
	波浪注意報	解	解	解	解																							
5月2日03時41分	雷注意報																											
	強風注意報																											
	波浪注意報																											
5月2日07時19分	雷注意報																											
	強風注意報																											
	波浪注意報																											
5月2日16時06分	雷注意報	解	解	解	解	解	解	解	解	解	解	解	解	解	解	解	解	解	解	解	解	解	解	解	解	解	解	
	強風注意報																											
	波浪注意報																					解				解	解	解
5月2日20時30分	強風注意報	解	解	解	解	解	解	解													解				解	解	解	
5月3日03時40分	乾燥注意報																											
5月4日09時55分	強風注意報																											
	乾燥注意報																											
5月4日20時25分	強風注意報																											
	乾燥注意報	解	解	解	解	解	解	解	解	解	解	解	解	解	解	解	解	解	解	解	解	解	解	解	解	解	解	
5月5日04時11分	強風注意報																											
	波浪注意報																											
5月5日09時56分	雷注意報																											
	強風注意報																											
	波浪注意報																											
5月5日16時03分	雷注意報																											
	強風注意報																											
	波浪注意報																											
5月5日21時05分	雷注意報	解	解	解	解	解	解	解	解	解	解	解	解	解	解	解	解	解	解	解	解	解	解	解	解	解	解	
	強風注意報	解	解	解	解	解	解	解														解				解	解	解
	波浪注意報																											
5月6日04時15分	波浪注意報																					解				解	解	解
5月10日08時10分	乾燥注意報																											
5月10日20時55分	乾燥注意報	解	解	解	解	解	解	解	解	解	解	解	解	解	解	解	解	解	解	解	解	解	解	解	解	解	解	
5月11日07時25分	乾燥注意報																											
5月11日19時52分	乾燥注意報	解	解	解	解	解	解	解	解	解	解	解	解	解	解	解	解	解	解	解	解	解	解	解	解	解	解	
5月12日04時06分	強風注意報																											
5月12日10時14分	強風注意報																											
	波浪注意報																											
5月13日04時15分	強風注意報																					解				解	解	解
	波浪注意報																					解				解	解	解

徳島地方気象台発表の特別警報・警報・注意報

2021年5月

：発表 ：特別警報から警報 ：特別警報から注意報 ：警報から注意報 ：継続 解：解除

発表時刻	警報・注意報	徳島市	鳴門市	小松島市	松茂町	北島町	藍住町	板野町	吉野川市	阿波市	美馬市脇・美馬・穴吹	石井町	上板町	つるぎ町半田・貞光	美馬市木屋平	佐那河内村	神山町	つるぎ町一字	三好市	東みよし町	阿南市	勝浦町	上勝町	那賀町	牟岐町	美波町	海陽町	
5月13日10時12分	波浪注意報																									解	解	解
5月15日15時46分	強風注意報																											
5月16日04時25分	強風注意報																											
5月16日07時20分	雷注意報																											
	強風注意報																											
5月16日15時55分	雷注意報																											
	強風注意報																											
5月17日10時18分	雷注意報																											
	強風注意報	解	解	解	解	解	解	解																				
5月17日17時52分	雷注意報	解	解	解	解	解	解	解	解	解	解	解	解	解	解	解	解	解	解	解	解	解	解	解	解	解	解	解
	強風注意報																					解					解	解
5月19日21時18分	雷注意報																											
5月20日04時14分	雷注意報																											
	強風注意報																											
5月20日15時16分	大雨注意報																											
	雷注意報																											
	強風注意報																											
	波浪注意報																											
	洪水注意報																											
5月20日20時40分	大雨警報																											
	大雨注意報																			解								
	雷注意報																											
	強風注意報																											
	波浪注意報																											
	洪水注意報																											
5月20日23時47分	大雨警報																											
	大雨注意報																											
	雷注意報																											
	強風注意報																											
	波浪注意報																											
5月21日04時20分	洪水注意報																											
	大雨警報																											
	大雨注意報																											
	雷注意報																											
	強風注意報																											
5月21日07時20分	波浪注意報																											
	洪水注意報																											
	大雨警報																											
	大雨注意報																											
	雷注意報	解	解	解	解	解	解	解	解	解	解	解	解	解	解	解	解	解	解	解	解	解	解	解	解	解	解	解

徳島地方気象台発表の特別警報・警報・注意報

2021年5月

：発表 ：特別警報から警報 ：特別警報から注意報 ：警報から注意報 ：継続 解：解除

発表時刻	警報・注意報	徳島市	鳴門市	小松島市	松茂町	北島町	藍住町	板野町	吉野川市	阿波市	美馬市脇・美馬・穴吹	石井町	上板町	つるぎ町半田・貞光	美馬市木屋平	佐那河内村	神山町	つるぎ町一字	三好市	東みよし町	阿南市	勝浦町	上勝町	那賀町	牟岐町	美波町	海陽町	
5月21日10時57分	大雨注意報																											
	強風注意報	解	解	解	解	解	解	解													解				解	解	解	
	波浪注意報																					解				解	解	解
	洪水注意報																							解				解
5月21日16時00分	大雨注意報									解			解														解	
5月21日21時15分	大雨注意報																		解	解				解				
5月26日21時04分	雷注意報																											
	強風注意報																											
5月27日04時12分	大雨注意報																											
	雷注意報																											
	強風注意報																											
	波浪注意報																											
5月27日11時38分	大雨注意報			解																	解			解	解	解	解	
	雷注意報	解	解	解	解	解	解	解	解	解	解	解	解	解	解	解	解	解	解	解	解	解	解	解	解	解	解	
	強風注意報																											
	波浪注意報																											
5月27日16時15分	強風注意報	解	解	解	解	解	解	解													解				解	解	解	
	波浪注意報																											
5月27日19時50分	波浪注意報																				解				解	解	解	
5月28日16時42分	強風注意報																											
5月29日04時10分	強風注意報	解	解	解	解	解	解	解													解				解	解	解	

土砂災害警戒情報発表状況

2021年5月 徳島県 徳島地方気象台 共同発表

5月は土砂災害警戒情報の発表はありませんでした。

指定河川洪水予報発表状況

2021年5月 徳島地方気象台

5月は指定河川洪水予報の発表はありませんでした。

指定河川洪水予報の発表対象河川は、吉野川、那賀川、勝浦川です。
吉野川は徳島河川国道事務所と徳島地方気象台、
那賀川是那賀川河川事務所と徳島地方気象台、
勝浦川水系勝浦川は徳島県と徳島地方気象台による共同発表です。

記録的短時間大雨情報発表状況

2021年5月 徳島地方気象台

5月は記録的短時間大雨情報の発表はありませんでした。

竜巻注意情報発表状況

2021年5月 徳島地方気象台

月 日	発表時間	情報番号	対象地域
5月1日	07時48分	第1号	南部
	12時38分	第2号	南部
	13時33分	第3号	南部
	13時38分	第4号	北部、南部
	14時33分	第5号	北部、南部
	15時28分	第6号	北部、南部

観測所一覧表

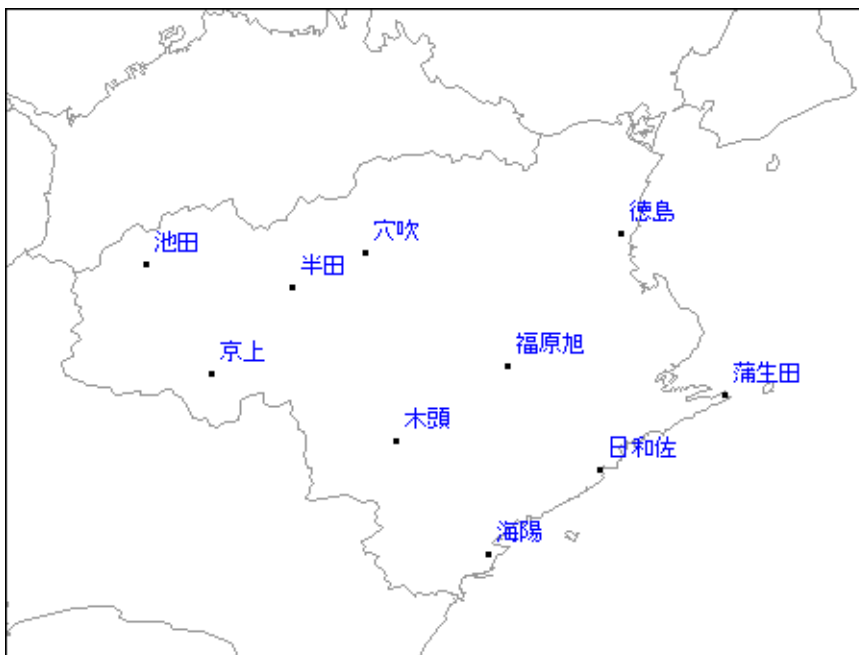
観測所一覧表

2021年6月1日現在

観測所番号	観測所名	観測種目							所在地	緯度 度分 (北緯)	経度 度分 (東経)	観測所の 海面 上の 高さ m	風向 風速 計地 上の 高さ m
		気温	湿度	風	降水量	日照時間	積雪	気圧					
71066	池田								三好市池田町シンヤマ	34 01.4	133 47.7	214	10.0
71087	穴吹								美馬市穴吹町口山字初草	34 02.4	134 09.4	160	9.4
71106	徳島								徳島市大和町 徳島地方気象台	34 04.0	134 34.4	2	17.8
71136	半田								美馬郡つるぎ町半田 字下尾尻	33 59.4	134 02.2	228	
71191	京上								三好市東祖谷京上	33 52.0	133 54.2	532	6.5
71211	福原旭								勝浦郡上勝町大字旭字蔭	33 52.7	134 23.3	290	
71231	蒲生田								阿南市椿町蒲生田	33 50.2	134 44.5	10	10.0
71251	木頭								那賀郡那賀町木頭和無田 ヨシノ	33 46.3	134 11.9	363	10.0
71266	日和佐								海部郡美波町日和佐浦	33 43.9	134 32.3	3	15.4
71291	海陽								海部郡海陽町四方原 字杉谷	33 36.7	134 21.3	5	10.0

71106 徳島以外の日照時間は、2021年3月2日より、気象衛星観測のデータを用いた「推計気象分布（日照時間）」から得る推計値を日照時間データとすることになりました。

観測所配置図



観測所配置図は、徳島地方気象台ホームページの「気象台について」にも掲載しています。
<https://www.data.jma.go.jp/tokushima/shosai/haichizu/haichizu.html>

資料の解説

「毎正時の観測値（24回）」は01～24時であり、0時00分～24時00分を対象とします。
日照時間は「可照時間」の変動のため、毎正時の観測回数は月により変動します。

要素 (細分)	単位	統計方法	(要素)		
気圧	平均(現地)	0.1 hPa	毎正時の観測値(24回)の平均	平均気圧	
	平均(海面)	0.1 hPa	平均気圧を海面上(0m)に校正した値	海面気圧	
気温	平均	0.1	毎正時の観測値(24回)の平均	平均気温	
	最高	0.1	任意時刻の最高値	最高気温	
	最低	0.1	任意時刻の最低値	最低気温	
蒸気圧	平均	0.1 hPa	毎正時の観測値(24回)の平均	平均蒸気圧	
相対湿度	平均	1 %	毎正時の観測値(24回)の平均	平均相対湿度	
	最小	1 %	任意時刻の最小値	最小相対湿度	
日照時間	日	0.1 h	2021年3月1日以前の地域気象、徳島地方気象台 毎正時の観測値の合計...	日照時間	
			2021年3月2日以降の地域気象 気象衛星観測のデータを用いた 「推計気象分布(日照時間)」から得る推計値		
降水量	日	0.5 mm	毎正時の観測値(24回)の合計	降水量	
	最大1時間	0.5 mm	任意時刻の1時間降水量の最大値	最大1時間降水量	
	最大10分間	0.5 mm	任意時刻の10分間降水量の最大値	最大10分間降水量	
	補足) 降水量0.5mm未満の記載に関する留意事項(資料により記載方法が異なる) ○気象月表及び平年の比較表(徳島分)の記載方法 ・降水が無い場合: 「 - mm 」 ・観測した降水量が0.5mm未満の場合: 「0.0mm」 ○地域気象観測降水量月報、アメダス気象分布及び平年の比較表(池田、日和佐分)の記載方法 ・降水が無い場合又は観測した降水量が0.5mm未満の場合: 「0.0mm」				
最深積雪	最大	1 cm	毎正時の観測値(24回)の最大値	最深積雪	
降雪深さ	合計	1 cm	毎正時(24回)の積雪差(正の値のみ)の合計	降雪深さ合計	
(風向) 風速	平均	風速	0.1 m/s	毎10分の観測値(144回)の平均	平均風速
		最大	風速	0.1 m/s	任意の10分間平均風速の最大値
	最大瞬間	風向	16方位	最大風速の風向	最大風速の風向
		風速	0.1 m/s	任意の瞬間風速の最大値	最大瞬間風速
		風向	16方位	最大瞬間風速の風向	最大瞬間風速の風向
	最多	風向	16方位	毎正時(24回)で最も多く現れた風向	最多風向
天気概況	昼(06時～18時)、夜(18時～翌日06時)				
大気現象	● 雨 ✕ 雪 ☂ みぞれ ≡ 霧 = もや ∞ 煙霧 ⚡ 雷電				

2021年4月号から、平年値の統計期間が変わっています。
 「平年」の値、平年値の統計期間：1991～2020年(穴吹は2001～2020年、海陽は2009～2020年)を使用します。
 「平年」の値に、「@」の付いた値は、参考値です。平年差や平年比に利用できません。

-) : 準正常値(対象となる資料の一部が欠けているが、許容する資料数を満たす値)
-] : 資料不足値(対象となる資料が許容する資料数を満たさない値)
- x : 欠測又は資料なし(測器の故障などで値が得られなかった場合)
- // : 平年値なし(統計期間が短く平年値が算出できない場合)

「利用上の注意」 本資料に含まれるデータ等を利用した場合は、「徳島地方気象台提供」と明記願います。

「徳島県の気象」に関するお問い合わせ先 徳島地方気象台 防災管理官室 電話：088-626-0676