

徳島県の気象

2021年6月

(令和3年)

目次

気象概況	1
平年との比較表(徳島・池田・日和佐)	2
徳島の観測記録順位の更新(第3位まで)	3
地域気象観測所の観測記録順位1位の更新	4
生物季節	5
アメダス気象分布図	6
アメダス気象経過図	7~8
気象月表(徳島地方气象台)	9
地域気象観測気温月報	10~11
地域気象観測降水量月報	12
地域気象観測日照時間月報	13
地域気象観測風向・風速月報	14~16
徳島地方气象台発表の特別警報・警報・注意報	17~18
土砂災害警戒情報発表状況	19
指定河川洪水予報発表状況	19
記録的短時間大雨情報発表状況	19
竜巻注意情報発表状況	19
観測所一覧表	20
資料の解説	21

掲載資料は後日修正する場合があります

徳島地方气象台

〒770-0864 徳島市大和町2丁目3-36

2021年6月の気象概況

この月は、気圧の谷や湿った空気の影響で曇りや雨の降る日が多かったが、高気圧に覆われて晴れる日もあった。16日は低気圧や梅雨前線の影響で県南部は大雨となった。

上旬・・・気圧の谷や湿った空気の影響で曇りや雨の降る日が多かったが、高気圧に覆われて晴れる日もあった。

中旬・・・気圧の谷や湿った空気の影響で曇りや雨の降る日が多かった。

下旬・・・気圧の谷や湿った空気の影響で曇りや雨の降る日が多かったが、高気圧に覆われて晴れる日もあった。

日付	気象概況	徳島の天気概況	
		昼(06-18時)	夜(18-翌日06時)
1日	高気圧に覆われる	晴	曇時々晴
2日	気圧の谷や湿った空気の影響	曇後一時晴	曇後晴
3日	梅雨前線や湿った空気の影響	曇一時晴後雨	雨
4日	梅雨前線や湿った空気の影響	雨時々曇	曇一時雨
5日	気圧の谷や湿った空気の影響	曇一時晴後一時雨	曇時々雨
6日	気圧の谷や湿った空気の影響	曇一時雨	曇
7日	気圧の谷や湿った空気の影響、次第に高気圧に覆われる	晴時々曇	晴時々曇
8日	高気圧に覆われる	晴	曇時々晴
9日	高気圧に覆われる	晴一時曇	晴
10日	高気圧に覆われる	晴	曇一時晴
11日	気圧の谷や湿った空気の影響	曇後一時晴	曇後時々雨
12日	気圧の谷や湿った空気の影響	曇時々雨	曇一時雨
13日	気圧の谷や湿った空気の影響	曇時々雨	曇時々雨、雷を伴う
14日	気圧の谷や湿った空気の影響	晴時々曇	晴時々曇
15日	気圧の谷や湿った空気の影響	晴後曇一時雨	雨時々曇
16日	低気圧や梅雨前線の影響	雨	曇後雨一時晴
17日	気圧の谷や湿った空気の影響	曇一時晴	曇時々晴
18日	気圧の谷や湿った空気の影響	曇時々雨	雨
19日	低気圧や湿った空気の影響	雨時々曇	曇後時々晴
20日	高気圧に覆われる	曇時々晴	曇時々晴
21日	高気圧に覆われる	曇時々晴	曇時々晴
22日	高気圧に覆われる、次第に気圧の谷や湿った空気の影響	曇一時晴	曇
23日	気圧の谷や湿った空気の影響、次第に高気圧に覆われるが、上空の寒気や湿った空気の影響	晴一時曇後一時雨、雷を伴う	晴時々曇
24日	高気圧に覆われるが、上空の寒気や湿った空気の影響	晴後雨時々曇、雷を伴う	曇時々雨
25日	上空の寒気や湿った空気の影響	曇時々晴後雨、雷を伴う	曇時々雨
26日	気圧の谷や湿った空気の影響	曇後時々雨	曇時々雨
27日	気圧の谷や湿った空気の影響	雨後曇一時晴	×
28日	梅雨前線や湿った空気の影響	曇後時々雨	雨時々曇一時晴
29日	気圧の谷や湿った空気の影響、次第に高気圧に覆われるが、上空の寒気や湿った空気の影響	晴	曇時々晴
30日	気圧の谷や湿った空気の影響	曇後晴一時雨	雨時々曇、雷を伴う

天気概況27日夜(18:00-翌日06:00)は、システム障害により欠測となった。

平年との比較表(徳島・池田・日和佐)

2021年6月

	要素	平均気温()			日照時間(h)			降水量(mm)		
	官署	本年	平年	階級 区分	本年	平年	階級 区分	本年	平年	階級 区分
上旬	徳島	23.0	21.9	かなり 高い	72.6	60.5	多い	14.0	40.8	少ない
	池田	20.6	19.9	高い	68.2	56.1	多い	18.5	31.9	少ない
	日和佐	21.4	21.2	平年並	68.3	56.0	多い	58.5	88.8	平年並
中旬	徳島	23.0	23.0	平年並	33.2	51.2	少ない	54.5	67.2	平年並
	池田	21.3	21.2	平年並	23.8	47.5	かなり 少ない	60.5	70.4	平年並
	日和佐	22.0	22.5	低い	21.4	48.9	かなり 少ない	171.5	117.7	多い
下旬	徳島	23.5	24.0	低い	52.0	40.3	多い	26.0	84.6	少ない
	池田	21.6)	22.5	低い	45.4	34.9	多い	32.0	95.2	少ない
	日和佐	22.4	23.6	低い	41.1	39.1	平年並	91.5	134.4	平年並
月	徳島	23.2	23.0	平年並	157.8	151.9	平年並	94.5	192.6	かなり 少ない
	池田	21.1)	21.2	平年並	137.4	138.5	平年並	111.0	197.6	少ない
	日和佐	21.9	22.4	低い	130.8	144.0	平年並	321.5	340.8	平年並

日照時間は徳島を除き推計値です。

【階級区分】階級区分は、平年との違いの程度を表すもので、30年間(1991年～2020年)の観測値が、「高い(多い)」「平年並」「低い(少ない)」の3つの階級に等しい割合で振り分けられる(各階級が10個ずつになる)ように決めています。また特に、値が観測値の上位または下位10%に相当する場合には、「かなり高い(多い)」「かなり低い(少ない)」と表現します。

徳島の観測記録順位の更新（第3位まで）

2021年6月 徳島地方气象台

6月は観測記録順位の更新はありませんでした。

地域気象観測所の観測記録順位 1 位の更新

徳島県内で統計期間が10年以上ある地点を対象にしています。

2021年6月

日最大1時間降水量6月としての1位を記録した地点

市町村名	地点名	値 (mm)	起日	統計開始年
美馬市	穴吹 (アブキ)	44.0	24日	2001年

日最大10分間降水量6月としての1位を記録した地点

市町村名	地点名	値 (mm)	起日	統計開始年
美馬市	穴吹 (アブキ)	16.5	24日	2009年
つるぎ町	半田 (ハダ)	18.0	24日	2009年

生物季節

2021年6月 徳島地方気象台

植物

種目	現象	本年	平年	平年差	昨年	昨年差
あじさい	開花	6月7日	6月11日	4日早い	6月13日	6日早い

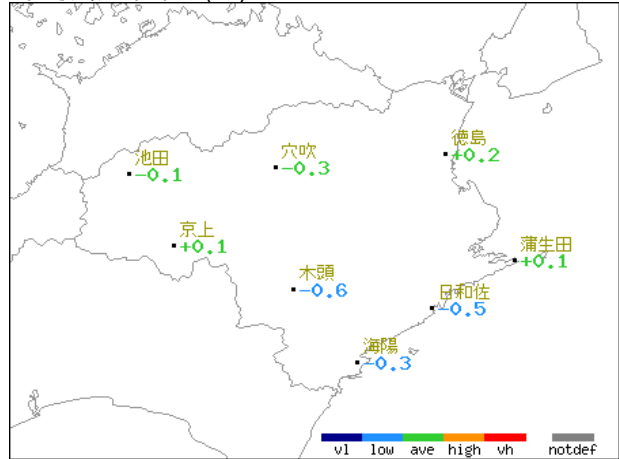
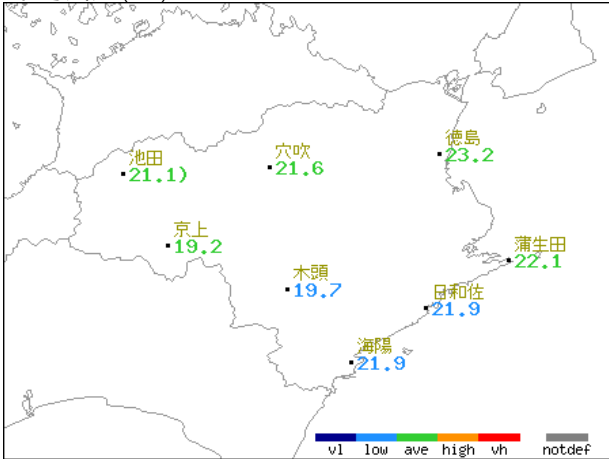
アメダス気象分布図 (2021年6月)

実況値

平年差(比)

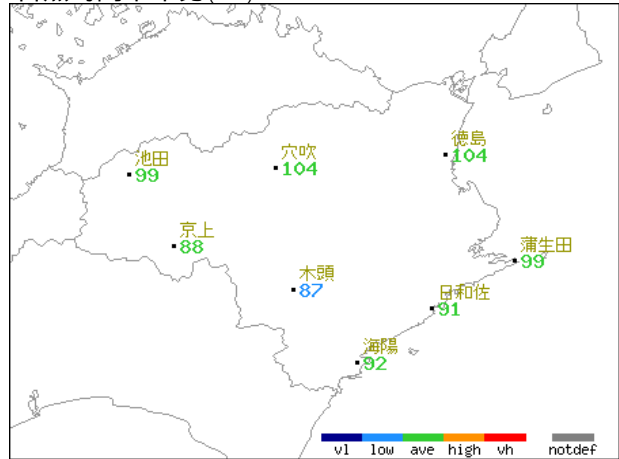
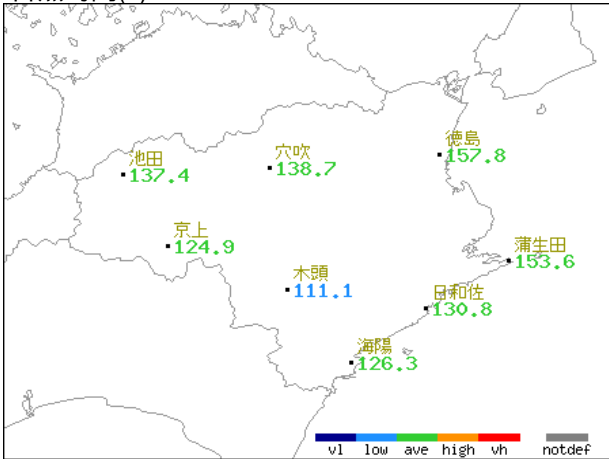
平均気温()

平均気温平年差()



日照時間(h)

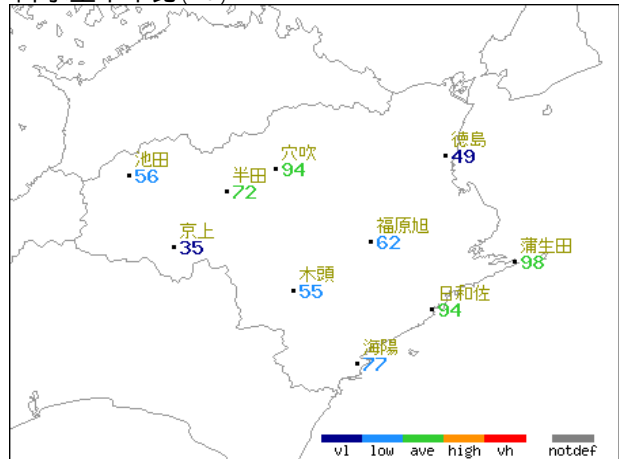
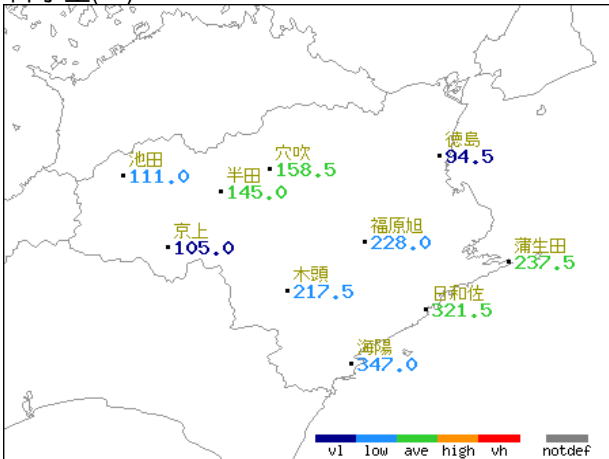
日照時間平年比(%)



日照時間は徳島を除き推計値です。

降水量(mm)

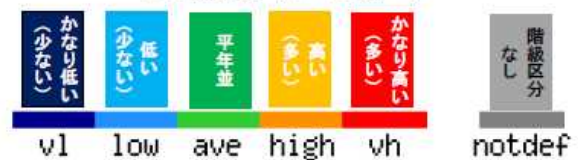
降水量平年比(%)



■ 図中の記号

-) : 準正常値
-] : 資料不足値
- X : 欠測
- // : 平年値なし

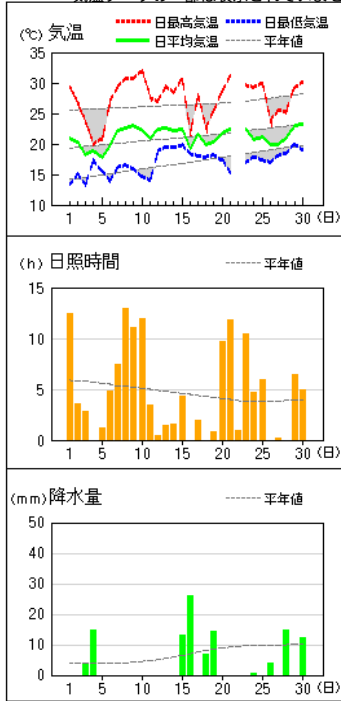
■ 階級区分 (平年と比べ)



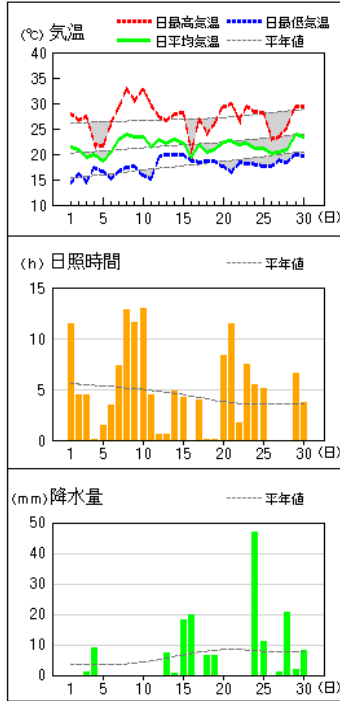
アメダス 気象経過図 (2021年6月1日 - 2021年6月30日)

日照時間は徳島を除き推計値です。

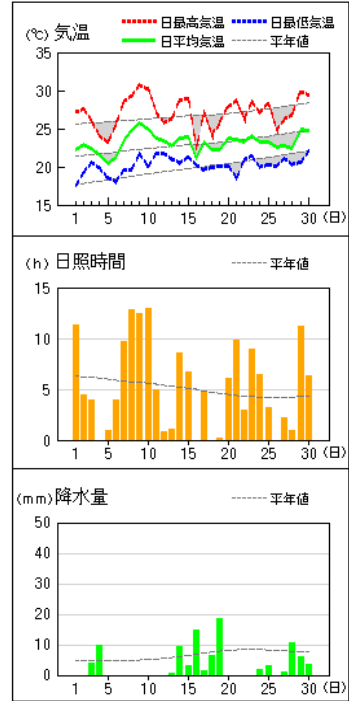
池田 22日は機器交換による欠測のため、
気温データの一部は表示されていません。



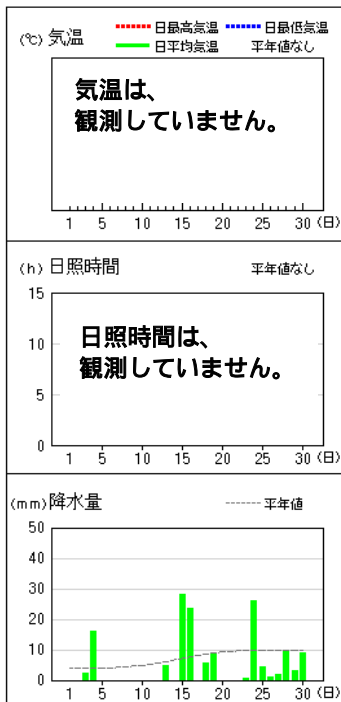
穴吹



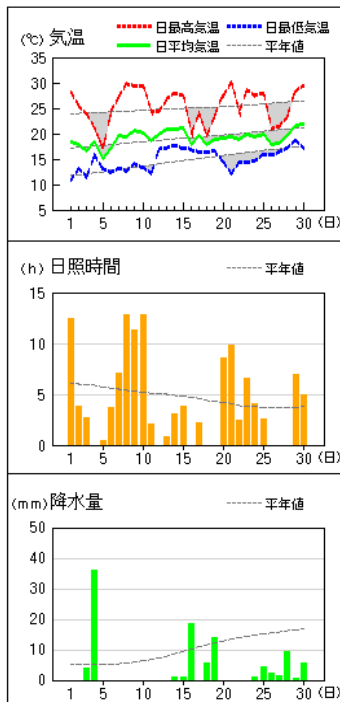
徳島



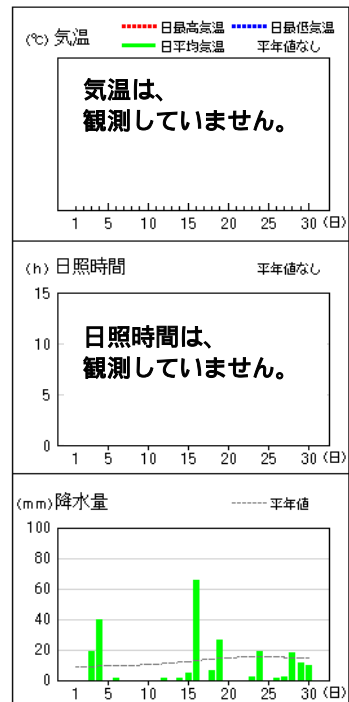
半田



京上



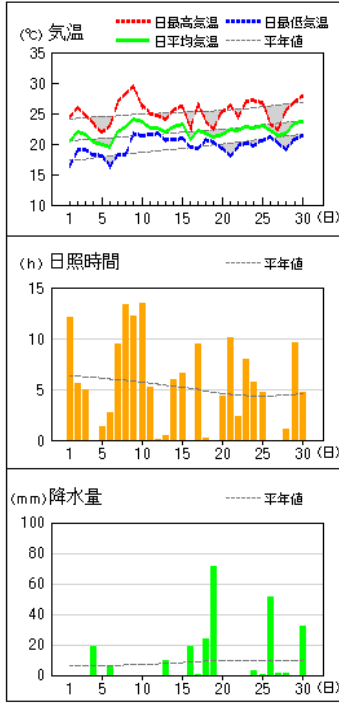
福原旭



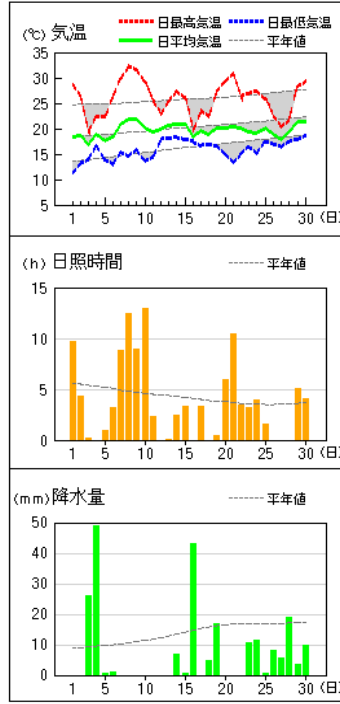
アメダス 気象経過図 (2021年6月1日 - 2021年6月30日)

日照時間は徳島を除き推計値です。

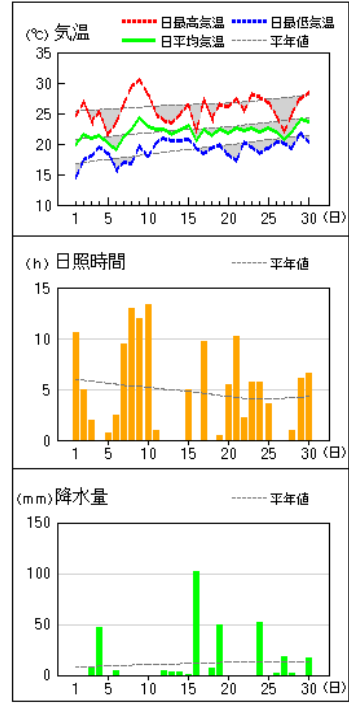
蒲生田



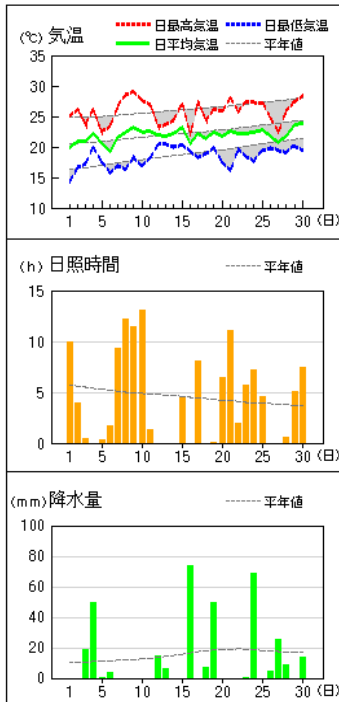
木頭



日和佐



海陽



気象月表

地点番号 47895 地点名 徳島 (徳島県)

気象官署名 徳島地方気象台

2021年6月

日付	平均気圧		気温		湿度		日照時間 h	全天日射量 MJ/m ²	降水量		最深積雪 cm	降雪深合計 cm	風速				天気概況		日付	大気現象			
	現地 hPa	海面 hPa	平均 °C	最高 最低 °C	平均 %	最小 %			mm	1時間 mm			最大 10分 mm	平均 m/s	最大 16方位 m/s	風向 16方位	最大瞬間 風向 16方位	昼 06:00~18:00			夜 18:00~06:00		
1	1014.3	1015.0	22.2	27.2	17.6	64	43	11.3						3.5	7.3	SSE	12.3	SSE	晴	曇時々晴	1		
2	1015.8	1016.5	22.9	27.6	19.3	68	44	4.5						4.2	7.2	S	10.9	SSW	曇一時晴	曇後晴	2		
3	1010.6	1011.3	22.4	25.9	20.6	74	57	4.0	4.0	2.0	0.5			6.6	11.5	SSE	18.8	SSE	曇一時晴後雨	雨	3	●	
4	999.9	1000.6	21.6	24.1	19.9	23.3	90	7.8	10.0	2.0	1.0			4.3	10.8	SSE	15.1	SE	雨時々曇	曇一時雨	4	●	
5	1005.0	1005.7	20.4	23.2	18.6	19.3	81	5.5	0.0	0.0	0.0			1.7	3.6	SE	6.3	SE	曇一時晴後一時雨	曇時々雨	5	●	
6	1009.3	1010.1	21.3	25.7	18.0	17.1	69	4.4	0.0	0.0	0.0			1.9	4.0	SE	6.7	SE	曇一時雨	曇	6	●	
7	1013.9	1014.6	23.5	28.6	19.6	19.0	66	5.0						1.8	4.3	WNW	8.6	WNW	晴時々曇	晴時々曇	7		
8	1014.3	1015.0	24.8	29.3	19.6	20.4	66	4.6						1.9	3.9	SSE	6.1	SSE	晴	曇時々晴	8		
9	1015.1	1015.8	25.8	30.8	21.7	16.4	51	2.2						3.3	6.4	S	9.5	S	晴一時曇	晴	9		
10	1016.9	1017.7	25.0	30.3	20.1	18.7	60	3.3						4.8	9.5	S	14.4	S	曇一時晴	曇一時晴	10		
11	1016.6	1017.3	23.7	27.1	21.8	21.6	74	6.1	0.0	0.0	0.0			6.3	9.2	SSE	13.7	SE	曇後一時雨	曇後時々雨	11	●	
12	1015.1	1015.8	23.5	25.8	21.8	22.9	79	7.0	0.0	0.0	0.0			5.5	8.0	SSE	12.6	SSE	曇時々雨	曇一時雨	12	●	
13	1010.3	1011.0	22.8	26.2	21.0	23.6	86	6.6	0.5	0.5	0.5			4.5	7.9	SSE	11.1	SSE	曇時々雨	曇時々雨、雷を伴う	13	●	
14	1006.3	1007.0	23.7	28.8	20.5	23.7	82	5.9	9.5	9.5	3.0			2.6	5.3	S	8.1	SSW	晴時々曇	晴時々曇	14	●	
15	1005.0	1005.7	24.0	28.9	21.2	25.2	85	6.3	3.0	2.0	1.0			2.5	5.9	SSE	9.9	SSE	曇後曇一時雨	雨時々曇	15	●	
16	1003.8	1004.5	21.1	22.4	20.2	23.9	95	8.8	15.0	3.5	1.0			2.4	5.1	ESE	8.4	E	曇一時雨	曇一時雨	16	●	
17	1004.6	1005.3	23.2	27.3	19.6	21.9	79	5.8	1.5	1.5	0.5			2.5	4.6	SSE	7.1	SSE	曇一時晴	曇時々晴	17	●	
18	1003.6	1004.3	22.4	24.2	19.9	22.8	86	7.4	6.5	2.0	1.0			3.8	8.1	SSE	11.7	SSE	曇時々雨	雨	18	●	
19	998.8	999.5	22.2	25.7	20.1	25.0	93	7.8	18.5	4.5	1.5			2.9	7.8	SSE	11.8	SSE	雨時々曇	曇時々晴	19	●	
20	1001.4	1002.1	23.7	27.9	20.1	20.0	70	4.4						2.6	7.2	NNW	11.7	NNW	曇時々晴	曇時々晴	20	●	
21	1003.7	1004.4	23.6	28.7	18.4	20.2	70	4.7						2.8	6.5	SSE	10.2	SSE	曇時々晴	曇時々晴	21	●	
22	1007.1	1007.8	23.2	26.2	20.9	22.3	79	6.4						1.8	4.8	NNW	7.4	NNW	曇一時晴	曇	22	●	
23	1009.2	1009.9	24.1	28.6	21.4	21.3	72	5.4	0.0	0.0	0.0			2.6	5.0	SSE	7.8	SE	曇一時曇後一時雨、雷を伴う	晴時々曇	23	●	
24	1010.8	1011.5	23.2	27.1	20.0	23.3	82	6.8	2.0	1.0	1.0			2.3	6.2	ESE	9.6	ESE	曇後雨時々曇、雷を伴う	曇時々雨	24	●	
25	1011.2	1011.9	23.2	28.3	20.2	24.2	85	6.7	3.0	2.5	1.0			2.5	6.4	SSE	10.7	SSE	曇時々晴後雨、雷を伴う	曇時々雨	25	●	
26	1011.9	1012.6	22.6	24.9	20.1	23.5	86	7.1	0.0	0.5	0.5			2.1	4.9	SSE	7.2	SSE	曇時々雨	曇時々雨	26	●	
27	1007.9	1008.6	22.8	26.2	21.1	23.2	84	6.7	1.0	1.0	0.5			1.9	4.1	SE	5.6	SSW	雨後曇一時晴	X	27	●	
28	1003.7	1004.4	22.5	26.8	20.3	23.9	88	6.6	10.5	6.0	3.0			1.7	4.0	SSW	6.2	SSW	曇時々雨	雨時々曇一時晴	28	●	
29	1003.4	1004.1	24.9	29.8	20.6	24.3	79	5.4	6.0	5.5	1.5			2.8	4.7	NE	8.1	ENE	曇時々晴	曇時々曇	29	●	
30	1007.9	1008.6	24.8	29.4	22.2	26.3	84	6.4	3.5	3.0	1.5			3.9	9.3	SSE	14.5	SSE	曇後曇一時雨	雨時々曇、雷を伴う	30	●	
月上旬	1011.5	1012.2	23.0	27.3	19.5	19.0	69	7.2	14.0					3.4	7.5	5.8	3.5	1.8	2.4	月最大24時間降水量	最低海面気圧		
中旬	1006.6	1007.3	23.0	26.4	20.6	23.1	83	3.2	54.5					3.6	8.3	(北)	5.0	5.0	18日11時	期間			
下旬	1007.7	1008.4	23.5	27.6	20.5	23.3	81	5.2	26.0					2.4	0.7	(西)	4.7	4.7	23.5	18日11時	期間		
月	1008.6	1009.3	23.2	27.1	20.2	21.8	78	15.7	94.5					3.1	0.7	(南)	0.4	7.6	起日	19	起日	起日	
半年	1007.9	1008.6	23.0	26.8	19.8	20.9	75	8.2	192.6					2.8	2.1	4.9	7.5	24.6	12.5	日照時間	日照率	日照率	

階級別	気温 °C				日降水量 mm				日最深積雪 cm				日最大風速 m/s				日平均雲量				日数				大気現象				現象									
	最高	平均	最低	最高	最高	平均	最低	最高	最高	平均	最低	最高	最高	平均	最低	最高	最高	平均	最低	最高	最高	平均	最低	最高	最高	平均	最低	最高	最高	平均	最低							
日数	0	0	0	0	0	0	0	0	0	0	0	0	0	0	0	0	0	0	0	0	0	0	0	0	4	4	4	4	4	4	4	4	初	終	初	終		
半年	0.0	0.0	0.0	0.0	0.0	0.0	0.0	0.0	0.0	0.0	0.0	0.0	0.0	0.0	0.0	0.0	0.0	0.0	0.0	0.0	0.0	0.0	0.0	0.0	5.8	5.8	5.8	5.8	5.8	5.8	5.8	5.8	雪	雪	雪	雪	3/5	3/5

地域気象観測気温月報

徳島県 2021年6月

単位: 1/2頁

観測所名 日付	池田			穴吹			徳島			京上		
	平均	最高	最低	平均	最高	最低	平均	最高	最低	平均	最高	最低
1	21.0	29.3	13.4	21.3	27.9	14.4	22.2	27.2	17.6	18.4)	28.1)	10.9)
2	20.3	26.6	15.1	20.8	26.7	16.2	22.9	27.6	19.3	18.0	25.3	13.1
3	18.2	23.7	13.3	19.4	27.5	14.4	22.4	25.9	20.6	16.7	23.9	11.4
4	18.8	20.0	17.4	19.9	22.0	17.5	21.6	24.1	19.9	18.3	21.2	15.8
5	17.8	20.8	15.6	18.7	21.6	16.6	20.4	23.2	18.6	15.2	17.4	13.1
6	19.6	27.0	13.9	20.3	26.1	15.2	21.3	25.7	18.0	17.2	24.4	12.3
7	22.1	29.4	16.2	22.8	29.2	16.7	23.5	28.6	19.6	19.7	27.1	13.2
8	22.7	30.7	16.5	23.8)	33.0)	17.3)	24.8	29.3	19.6	19.5	29.9	12.6
9	23.0	30.8	16.0	23.4	30.5	17.7	25.8	30.8	21.7	20.7	29.4	14.1
10	22.2	31.9	14.7	23.4	32.7	15.8	25.0	30.3	20.1	20.1	29.4	13.3
11	20.9	27.7	14.0	21.4	29.5	15.2	23.7	27.1	21.8	18.7	24.5	12.2
12	22.4	27.0	18.9	22.9	27.4	19.5	23.5	25.8	21.8	20.0	24.5	17.0
13	22.6	29.4	19.4	22.2	26.6	20.0	22.8	26.2	21.0	20.8	26.8	17.2
14	22.2	28.4	19.4	22.8	27.9	19.8	23.7	28.8	20.5	20.8	27.9	17.7
15	22.3	30.5	19.8	22.2	28.2	19.8	24.0	28.9	21.2	21.2	27.5	17.2
16	19.2	21.7	18.4	19.5	20.4	18.7	21.1	22.4	20.2	18.0	20.2	16.9
17	21.6	28.1	18.0	21.8	27.0	18.4	23.2	27.3	19.6	19.6	24.1	16.4
18	20.0	22.6	17.8	20.5	24.0	18.7	22.2	24.2	19.9	18.0	19.6	16.4
19	20.3	25.4	18.3	20.9	26.0	18.7	22.2	25.7	20.1	19.0	23.5	16.7
20	21.7	28.6	17.3	22.4	29.3	17.6	23.7	27.9	20.1	19.1	27.4	14.5
21	22.4	31.3	15.3	22.7	29.9	16.5	23.6	28.7	18.4	19.5	30.2	12.1
22	20.5]	26.8]	17.3]	22.0	26.6	18.3	23.2	26.2	20.9	18.9	24.3	14.5
23	22.4	29.7	17.0	22.2	29.5	18.2	24.1	28.6	21.4	19.9	28.7	14.4
24	20.8	29.3	17.9	21.2	28.3	18.0	23.2	27.1	20.0	19.5	27.5	14.6
25	21.1	29.9	17.4	21.1	28.2	17.7	23.2	28.3	20.2	19.8	27.9	15.8
26	20.0	23.8	17.0	20.2	22.9	17.6	22.6	24.9	20.1	18.0	20.9	15.8
27	20.0	25.6	18.1	20.3	23.4	18.8	22.8	26.2	21.1	18.2	21.5	16.4
28	20.9	25.2	18.5	21.0	25.3	18.3	22.5	26.8	20.3	19.7	23.1	17.1
29	23.1	29.3	19.9	23.9	29.3	19.9	24.9	29.8	20.6	21.7	28.4	18.7
30	23.3	30.1	19.0	23.3	29.4	19.6	24.8	29.4	22.2	21.9	29.5	17.1
31												
月極値		31.9)	13.3)		33.0	14.4		30.8	17.6		30.2	10.9
起日		10	3		8	3		9	1		21	1
上旬平均	20.6	27.0	15.2	21.4	27.7	16.2	23.0	27.3	19.5	18.4	25.6	13.0
中旬平均	21.3	26.9	18.1	21.7	26.6	18.6	23.0	26.4	20.6	19.5	24.6	16.2
下旬平均	21.6)	28.2)	17.8)	21.8	27.3	18.3	23.5	27.6	20.5	19.7	26.2	15.7
月平均	21.1)	27.4)	17.0)	21.6	27.2	17.7	23.2	27.1	20.2	19.2	25.5	15.0
0 未満日数	0)	0	0)	0	0	0	0	0	0	0	0	0
25 以上日数	0)	24	0	0	24	0	2	25	0	0	16	0
30 以上日数		6)			3			2			1	
35 以上日数		0)			0			0			0	
積算気温	613)			648			695			576		

地域気象観測気温月報

徳島県 2021年6月

単位: 2/2頁

観測所名 日付	蒲生田			木頭			日和佐			海陽		
	平均	最高	最低	平均	最高	最低	平均	最高	最低	平均	最高	最低
1	20.5	24.5	16.3	18.5	28.7	11.3	19.9	24.6	14.5	20.0	25.1	14.2
2	22.0	26.0	19.1	18.7	26.3	13.3	21.5	26.9	17.5	20.9	26.2	16.7
3	21.6	24.7	19.1	16.9	19.4	13.9	20.9	23.7	18.0	20.9	23.6	17.1
4	20.3	23.4	18.2	18.8	22.4	16.7	21.3	25.3	19.5	22.1	26.2	20.0
5	19.8	21.9	18.1	17.6	22.4	13.9	20.1	21.7	18.5	20.5	22.6	17.5
6	19.4	23.0	16.2	18.3	26.5	13.0	19.0	23.5	15.8	19.2	23.4	15.7
7	22.0	27.0	18.3	21.0	30.0	15.4	21.1	26.5	17.0	21.5	26.7	16.9
8	22.8	28.2	18.2	21.8	32.3	14.6	22.5	29.4	16.8	22.4	28.6	16.4
9	24.0	29.4	21.7	22.0	31.6	15.9	24.3	30.6	19.6	23.2	29.0	18.4
10	23.7	26.4	21.4	20.1	29.2	13.7	22.9	28.1	18.0	22.3	27.7	16.9
11	22.7	24.9	21.5	19.4	25.5	14.4	22.5	24.9	20.2	22.6	27.0	18.2
12	22.6	24.6	21.7	19.8	22.8	18.0	22.3	23.9	20.9	21.9	23.4	20.4
13	21.9	24.0	20.6	20.6	25.5	18.2	21.6	23.4	20.6	21.7	23.6	20.5
14	22.9	25.6	20.7	20.8	27.4	18.3	22.1	24.7	20.5	22.1	24.2	20.0
15	23.3	26.1	20.9	21.0	26.1	17.9	23.1	26.4	20.7	23.3	26.9	20.3
16	20.7	22.6	19.5	18.4	19.7	17.5	20.6	21.9	19.3	20.6	21.9	19.2
17	22.1	26.5	19.3	19.6	23.6	16.7	22.3	27.4	18.4	22.2	27.4	18.3
18	21.8	23.7	20.7	18.9	22.4	17.0	21.3	24.1	19.3	21.4	24.4	18.8
19	21.2	22.4	20.3	20.1	27.3	16.6	22.3	26.5	19.8	22.3	26.2	19.9
20	21.5	25.3	19.3	20.1	29.3	15.0	21.7	26.1	18.2	21.8	25.9	17.5
21	22.3	26.3	18.0	20.3	30.8	13.4	22.6	27.5	17.2	22.7	28.1	16.1
22	22.2	24.3	19.6	20.1	26.3	15.1	22.2	25.3	20.3	22.2	25.8	19.6
23	22.9	27.0	20.2	19.5	27.0	16.5	22.6	28.2	19.4	22.1	27.5	18.5
24	22.6	27.2	19.7	19.1	27.4	15.1	22.0	27.7	18.4	22.3	27.3	17.7
25	23.1	26.8	20.5	20.2	25.9	17.4	22.6	26.8	19.3	22.9	27.1	19.4
26	22.1	23.2	21.1	18.9	22.5	17.0	21.9	24.4	20.3	21.8	24.7	19.8
27	21.3	22.4	20.1	18.0	20.4	16.5	20.8	21.9	20.2	20.8	22.4	19.5
28	21.7	25.5	19.1	19.3	21.6	17.3	21.9	24.8	19.2	21.8	25.9	19.1
29	23.4	26.9	20.7	21.4	28.3	18.0	24.0	27.4	21.7	23.6	27.4	20.2
30	23.7	27.9	21.4	21.5	29.3	18.6	23.6	28.5	20.2	23.8	28.4	19.5
31												
月極値		29.4	16.2		32.3	11.3		30.6	14.5		29.0	14.2
起日		9	6		8	1		9	1		9	1
上旬平均	21.6	25.5	18.7	19.4	26.9	14.2	21.4	26.0	17.5	21.3	25.9	17.0
中旬平均	22.1	24.6	20.5	19.9	25.0	17.0	22.0	24.9	19.8	22.0	25.1	19.3
下旬平均	22.5	25.8	20.0	19.8	26.0	16.5	22.4	26.3	19.6	22.4	26.5	18.9
月平均	22.1	25.3	19.7	19.7	25.9	15.9	21.9	25.7	19.0	21.9	25.8	18.4
0 未満日数	0	0	0	0	0	0	0	0	0	0	0	0
25 以上日数	0	16	0	0	20	0	0	17	0	0	20	0
30 以上日数		0			4			1			0	
35 以上日数		0			0			0			0	
積算気温	662			591			658			657		

地域気象観測降水量月報

徳島県

2021年6月

単位:mm

観測所名	池田	穴吹	徳島	半田	京上	福原旭	蒲生田	木頭	日和佐	海陽
日付										
1	0.0	0.0	0.0	0.0	0.0	0.0	0.0	0.0	0.0	0.0
2	0.0	0.0	0.0	0.0	0.0	0.0	0.0	0.0	0.0	0.0
3	3.5	1.0	4.0	2.5	4.0	18.5	0.0	26.0	8.0	18.5
4	15.0	9.0	10.0	16.0	36.0	40.0	19.0	49.0	46.5	50.0
5	0.0	0.0	0.0	0.0	0.0	0.0	0.0	0.5	0.0	0.5
6	0.0	0.0	0.0	0.0	0.0	1.0	5.5	1.0	4.0	3.5
7	0.0	0.0	0.0	0.0	0.0	0.0	0.0	0.0	0.0	0.0
8	0.0	0.0	0.0	0.0	0.0	0.0	0.0	0.0	0.0	0.0
9	0.0	0.0	0.0	0.0	0.0	0.0	0.0	0.0	0.0	0.0
10	0.0	0.0	0.0	0.0	0.0	0.0	0.0	0.0	0.0	0.0
11	0.0	0.0	0.0	0.0	0.0	0.0	0.0	0.0	0.0	0.0
12	0.0	0.0	0.0	0.0	0.0	1.0	0.0	0.0	4.5	15.0
13	0.0	7.5	0.5	5.0	0.0	0.0	9.5	0.0	3.5	6.5
14	0.0	0.5	9.5	0.0	1.0	1.5	0.0	7.0	3.5	0.0
15	13.0	18.0	3.0	28.0	1.0	5.0	0.0	0.5	0.5	0.0
16	26.0	20.0	15.0	23.5	18.5	65.5	18.5	43.0	102.0	73.5
17	0.0	0.0	1.5	0.0	0.0	0.0	0.5	0.0	0.0	0.0
18	7.0	6.5	6.5	5.5	5.5	6.0	23.5	5.0	7.5	7.0
19	14.5	6.5	18.5	8.5	14.0	26.0	71.0	17.0	50.0	50.0
20	0.0	0.0	0.0	0.0	0.0	0.0	0.0	0.0	0.0	0.0
21	0.0	0.0	0.0	0.0	0.0	0.0	0.0	0.0	0.0	0.0
22	0.0	0.0	0.0	0.0	0.0	0.0	0.0	0.0	0.0	0.0
23	0.0	0.0	0.0	0.5	0.0	2.5	0.0	10.5	0.0	0.5
24	0.5	47.0	2.0	26.0	1.0	19.0	3.0	11.5	52.0	69.0
25	0.0	11.0	3.0	4.5	4.5	0.0	0.5	0.5	0.0	0.0
26	4.0	0.0	0.0	1.0	2.5	1.0	51.5	8.0	2.0	5.0
27	0.0	1.0	1.0	2.0	1.5	2.0	1.0	5.5	18.5	25.5
28	15.0	20.5	10.5	10.0	9.5	18.0	1.5	19.0	2.5	9.0
29	0.0	2.0	6.0	3.0	0.5	11.0	0.0	3.5	0.0	0.0
30	12.5	8.0	3.5	9.0	5.5	10.0	32.5	10.0	16.5	13.5
31										
最大日降水量	26.0	47.0	18.5	28.0	36.0	65.5	71.0	49.0	102.0	73.5
起日	16	24	19	15	4	16	19	4	16	16
最大1時間降水量	11.0	44.0	9.5	23.5	12.5	18.5	31.0	12.5	41.5	36.0
起日 時分	28 16:17	24 14:42	14 04:58	15 15:30	4 09:37	16 09:44	19 12:24	4 06:41	16 10:13	24 22:06
最大10分間降水量	7.5	16.5	3.0	18.0	5.0	4.5	9.0	4.5	14.0	9.0
起日 時分	15 14:14	24 14:14	28 18:08	24 13:18	4 09:36	16 10:54	30 23:01	23 17:08	16 09:52	24 21:46
上旬合計	18.5	10.0	14.0	18.5	40.0	59.5	24.5	76.5	58.5	72.5
中旬合計	60.5	59.0	54.5	70.5	40.0	105.0	123.0	72.5	171.5	152.0
下旬合計	32.0	89.5	26.0	56.0	25.0	63.5	90.0	68.5	91.5	122.5
月合計	111.0	158.5	94.5	145.0	105.0	228.0	237.5	217.5	321.5	347.0
1mm以上日数	9	13	14	14	13	16	11	14	14	13
10mm以上日数	6	5	4	5	3	8	6	8	6	8
30mm以上日数	0	1	0	0	1	2	3	2	4	4
50mm以上日数	0	0	0	0	0	1	2	0	3	4
70mm以上日数	0	0	0	0	0	0	1	0	1	1
100mm以上日数	0	0	0	0	0	0	0	0	1	0

地域気象観測日照時間月報

徳島県 2021年6月

単位:h

観測所名 日付	池田	穴吹	徳島	京上	蒲生田	木頭	日和佐	海陽
1	12.4	11.5	11.3	12.4	12.1	9.7	10.6	9.9
2	3.6	4.5	4.5	3.8	5.6	4.3	5.0	3.9
3	2.8	4.5	4.0	2.7	4.9	0.2	1.9	0.5
4	0.0	0.1	0.0	0.0	0.0	0.0	0.0	0.0
5	1.2	1.4	0.9	0.4	1.3	0.9	0.7	0.3
6	4.8	3.4	3.9	3.7	2.7	3.2	2.5	1.7
7	7.5	7.3	9.7	7.1	9.4	8.8	9.4	9.3
8	12.9	12.8	12.8	12.8	13.3	12.4	12.9	12.2
9	11.1	11.6	12.5	11.3	12.2	8.9	12.0	11.4
10	11.9	13.0	13.0	12.8	13.5	13.0	13.3	13.1
11	3.5	4.5	4.9	2.1	5.2	2.3	1.0	1.3
12	0.4	0.6	0.8	0.0	0.1	0.0	0.0	0.0
13	1.5	0.6	1.1	0.8	0.5	0.1	0.0	0.0
14	1.6	4.8	8.6	3.1	6.0	2.4	0.0	0.0
15	4.3	4.2	6.7	3.8	6.6	3.3	4.9	4.4
16	0.0	0.0	0.0	0.0	0.0	0.0	0.0	0.0
17	2.0	3.9	4.8	2.2	9.5	3.3	9.7	8.1
18	0.0	0.1	0.0	0.0	0.2	0.0	0.0	0.0
19	0.8	0.1	0.2	0.0	0.0	0.4	0.4	0.1
20	9.7	8.3	6.1	8.6	4.3	6.0	5.4	6.4
21	11.8	11.5	9.8	9.8	10.1	10.5	10.2	11.1
22	1.0	1.7	3.0	2.4	2.3	3.4	2.2	2.0
23	10.4	7.5	9.0	6.6	8.0	3.2	5.7	5.7
24	4.7	5.4	6.4	4.1	5.7	4.0	5.7	7.2
25	5.9	5.1	3.2	2.6	4.7	1.6	3.6	4.6
26	0.0	0.0	0.0	0.0	0.0	0.0	0.0	0.0
27	0.2	0.0	2.2	0.0	0.0	0.0	0.0	0.0
28	0.0	0.0	0.9	0.0	1.1	0.0	1.0	0.6
29	6.4	6.6	11.2	6.9	9.6	5.1	6.1	5.1
30	5.0	3.7	6.3	4.9	4.7	4.1	6.6	7.4
31								
旬合計 上旬	68.2	70.1	72.6	67.0	75.0	61.4	68.3	62.3
旬合計 中旬	23.8	27.1	33.2	20.6	32.4	17.8	21.4	20.3
旬合計 下旬	45.4	41.5	52.0	37.3	46.2	31.9	41.1	43.7
月合計	137.4	138.7	157.8	124.9	153.6	111.1	130.8	126.3
0.1時間未満日数	5	4	4	8	5	7	8	8

日照時間は徳島を除き推計値です。

地域気象観測風向・風速月報

徳島県 2021年6月

単位:m/s 1/3頁

観測所名	池田						穴吹						徳島					
	平均	最大	最大風向	最大瞬間	最大瞬間風向	最多	平均	最大	最大風向	最大瞬間	最大瞬間風向	最多	平均	最大	最大風向	最大瞬間	最大瞬間風向	最多
1	2.0	3.7	NW	7.2	NNE	W	1.5	3.7	ENE	7.7	E	NE	3.5	7.3	SSE	12.3	SSE	SSE
2	1.5	3.4	N	5.8	W	WSW	1.2	3.4	ENE	6.7	NE	W	4.2	7.2	S	10.9	SSW	S
3	0.9	2.5	ENE	5.0	ENE	E	1.1	3.2	SE	6.7	ESE	SE	6.6	11.5	SSE	18.8	SSE	SSE
4	1.4	4.7	WSW	10.3	W	WSW	1.3	3.7	WSW	8.4	SW	SW	4.3	10.8	SSE	15.1	SE	WNW
5	1.5	3.2	W	5.3	W	W	1.1	3.2	W	6.8	NW	WSW	1.7	3.6	SE	6.3	SE	NW
6	1.2	2.5	W	5.3	ENE	WSW	1.1	2.9	W	6.0	W	WSW	1.9	4.0	SE	6.7	SE	SE
7	1.6	3.3	W	4.7	NNW	W	1.1	2.4	E	4.7	ENE	WSW	1.8	4.3	WNW	8.6	WNW	NNW
8	2.1	4.0	NW	6.1	NW	W	1.4	2.6	WSW	5.7	WSW	WSW	1.9	3.9	SSE	6.1	SSE	ENE
9	1.9	3.8	E	7.8	E	W	1.4	3.7	ENE	7.5	NE	WSW	3.3	6.4	S	9.5	S	WNW
10	1.6	3.6	E	7.7	WSW	WSW	1.6	4.4	ENE	9.5	NE	WSW	4.8	9.5	S	14.4	S	SSE
11	1.4	3.3	SW	7.3	S	W	1.0	3.9	ENE	9.1	ENE	W	6.3	9.2	SSE	13.7	SE	SSE
12	1.6	3.5	W	7.3	WNW	W	0.9	2.9	ENE	5.6	ENE	NE	5.5	8.0	SSE	12.6	SSE	SSE
13	1.2	2.8	E	5.7	E	ENE	1.1	4.0	NE	8.1	NE	ENE	4.5	7.9	SSE	11.1	SSE	SE
14	1.3	3.6	NNW	6.0	WNW	WSW	1.2	3.6	NE	7.8	ENE	ENE	2.6	5.3	S	8.1	SSW	SE
15	1.3	3.1	ESE	6.5	E	E	1.0	3.4	NE	7.2	NE	W	2.5	5.9	SSE	9.9	SSE	SE
16	1.7	4.7	ENE	11.3	ENE	E	1.5	3.8	NE	8.5	NE	NE	2.4	5.1	ESE	8.4	E	ESE
17	1.2	3.3	N	6.6	NW	W	0.9	2.6	ESE	5.9	NE	W	2.5	4.6	SSE	7.1	SSE	WNW
18	1.0	2.2	W	3.4	ESE	E	0.6	2.3	W	4.3	WNW	NNE	3.8	8.1	SSE	11.7	SSE	SSE
19	1.3	2.7	W	5.7	S	SW	0.7	1.8	SW	4.7	S	WSW	2.9	7.8	SSE	11.8	SSE	SSE
20	1.3	3.4	N	6.3	NNE	W	1.2	2.5	NE	6.3	E	WSW	2.6	7.2	NNW	11.7	NNW	WNW
21	1.9	4.6	NW	7.4	NNW	WSW	1.4	3.5	E	7.6	E	ENE	2.8	6.5	SSE	10.2	SSE	ESE
22	1.5]	3.5]	WNW]	5.8]	WNW]	W]	1.0	2.4	WNW	4.2	WNW	WSW	1.8	4.8	NNW	7.4	NNW	NW
23	1.4	3.4	NNW	8.0	E	W	1.3	3.8	ENE	7.3	NE	WSW	2.6	5.0	SSE	7.8	SE	NW
24	1.5	5.0	S	11.0	SSE	E	1.3	4.5	E	12.1	E	WSW	2.3	6.2	ESE	9.6	ESE	SSW
25	1.3	3.7	NW	8.6	E	WSW	1.2	4.6	NE	9.9	ENE	WNW	2.5	6.4	SSE	10.7	SSE	SSE
26	1.1	2.9	WNW	4.6	E	WSW	0.6	1.7	SW	3.0	W	W	2.1	4.9	SSE	7.2	SSE	SSE
27	0.9	2.4	W	5.1	E	E	0.6	1.6	ENE	3.5	NE	WSW	1.9	4.1	SE	5.6	SSW	SSE
28	1.1	2.7	ESE	7.0	E	ENE	0.8	2.6	NE	6.0	NE	NE	1.7	4.0	SSW	6.2	SSW	WNW
29	1.0	2.8	SSW	5.7	NNW	W	0.9	3.6	NE	7.5	ENE	SW	2.8	4.7	NE	8.1	ENE	NNW
30	1.4	3.8	E	8.0	E	E	1.1	2.9	E	6.3	ENE	NE	3.9	9.3	SSE	14.5	SSE	SSE
31																		
月最大		5.0)	S	11.3)	ENE			4.6	NE	12.1	E			11.5	SSE	18.8	SSE	
起日		24		16				25		24				3		3		
上旬平均	1.6					W	1.3					WSW)	3.4					SSE
中旬平均	1.3					E	1.0					NE	3.6					SSE
下旬平均	1.3)					W)	1.0					WSW	2.4					SSE
月平均	1.4)					W)	1.1					WSW)	3.1					SSE
10m/s以上日数		0)						0						2				
15m/s以上日数		0)						0						0				
20m/s以上日数		0)						0						0				
30m/s以上日数		0)						0						0				

地域気象観測風向・風速月報

徳島県 2021年6月

単位:m/s 2/3頁

観測所名	京上						蒲生田						木頭					
	平均	最大	最大風向	最大瞬間	最大瞬間風向	最多	平均	最大	最大風向	最大瞬間	最大瞬間風向	最多	平均	最大	最大風向	最大瞬間	最大瞬間風向	最多
1	0.4)	1.8)	WNW)	5.3)	WSW)	SE)	2.7	6.6	SW	10.4	WSW	WSW	0.5	2.2	SSW	6.2	SSW	NNE
2	0.3	1.3	WNW	3.7	WNW	WNW	3.1	7.1	SW	11.3	WSW	WSW	0.5	2.2	SSW	4.9	NNW	SSW
3	0.3	2.0	W	6.5	W	WNW	4.5	8.9	ESE	18.6	ESE	ESE	0.2	1.3	NNE	3.2	SE	SSE
4	0.2	1.7	SSE	5.6	SSW	NW	4.5	16.6	E	26.1	ESE	E	0.3	1.3	N	2.8	W	NW
5	0.2	0.8	WNW	2.2	WNW	NW	1.4	3.5	SSW	5.8	S	WSW	0.6	1.7	NNW	4.0	W	N
6	0.2	1.1	SW	3.7	S	WNW	2.5	6.0	WSW	10.4	S	SW	0.6	1.8	SSW	4.1	SSW	NE
7	0.2	1.2	SW	4.4	S	WSW	2.2	7.0	SSW	11.3	SSW	W	0.4	1.7	SW	4.0	SSW	ENE
8	0.3	1.4	E	5.3	E	NW	1.6	4.4	S	6.6	SSW	W	0.4	1.9	S	4.7	S	NNE
9	0.5	1.8	SSE	5.5	SSW	SE	2.6	5.4	SW	9.4	SW	WSW	0.4	1.9	SSW	4.8	S	ESE
10	0.6	2.4	WNW	6.5	W	W	3.9	7.6	SW	13.5	SW	WSW	0.7	2.0	S	5.6	SSW	NW
11	0.6	1.6	WSW	5.7	WSW	WNW	3.8	6.3	ESE	13.6	ESE	E	0.7	2.3	NW	6.3	NW	N
12	0.5	2.2	W	6.8	W	W	3.2	5.4	E	11.5	E	E	0.2	0.9	SSW	2.3	SSW	SE
13	0.4	2.2	WNW	6.4	W	W	2.0	4.5	ESE	9.0	ENE	WSW	0.4	2.0	WSW	4.3	SSW	NE
14	0.3	1.5	W	4.0	SSW	SSE	2.1	5.2	WSW	8.8	WSW	SW	0.4	1.8	S	5.7	SSW	SSE
15	0.4	1.8	WNW	5.9	W	WNW	1.8	5.8	SW	10.5	WSW	WSW	0.5	1.9	WNW	4.7	WNW	NNE
16	0.1	0.7	NW	2.3	N	NW	3.0	7.2	E	9.8	E	E	0.3	1.7	SSE	3.9	SSW	SE
17	0.2	1.2	WNW	4.3	SSE	WNW	2.9)	5.6)	SW)	9.8)	WSW)	SW)	0.4	2.5	SSW	6.3	S	NNE
18	0.2	1.3	NW	3.9	WSW	NW	2.6	5.7	SW	9.8	E	SW	0.3	1.5	NNE	2.6	N	NNE
19	0.2	1.4	SW	4.6	SSW	WNW	2.9	6.4	ESE	13.4	E	ENE	0.3	1.5	N	3.1	NW	NNE
20	0.3	2.0	ESE	5.4	ESE	SSE	2.1	5.3	ENE	9.6	E	W	0.6	1.8	SSE	5.0	WSW	NNE
21	0.2	2.0	WNW	5.9	WSW	WNW	2.2	4.3	ENE	9.7	E	W	0.5	2.2	S	6.0	S	NNE
22	0.2	1.1	SSW	3.7	SSW	WSW	1.8	3.9	SSW	6.4	SW	SW	0.3	1.4	NNE	2.4	NNE	NE
23	0.4	1.4	NW	5.6	SSW	WNW	2.1	4.6	SW	7.9	SSW	SW	0.4	1.8	SSW	5.0	SW	NNE
24	0.3	2.0	NW	5.1	NNW	WNW	1.9	4.1	SW	7.2	WSW	WSW	0.5	2.3	N	4.1	SW	NE
25	0.3	2.1	WNW	5.1	N	WNW	1.8	5.1	E	9.2	ESE	SW	0.4	1.5	SSW	3.7	WNW	NNE
26	0.1	0.8	WNW	3.2	N	-	1.4	3.9	SW	7.4	SW	WSW	0.3	1.2	NNE	2.2	NNW	NNE
27	0.1	0.6	W	2.2	S	NW	1.2	2.8	W	4.5	SSW	W	0.3	1.6	NNE	2.5	NNE	NNW
28	0.1	1.0	W	2.5	NNW	NW	1.5	4.1	W	7.8	WNW	W	0.3	1.4	SSW	2.8	SSW	SSE
29	0.4	1.7	SE	5.5	SE	SSE	2.6	5.6	SW	9.3	SW	SW	0.5	2.5	SW	5.6	SSW	NE
30	0.4	1.7	WNW	5.2	N	WNW	1.8	5.3	ESE	13.4	E	W	0.5	2.2	S	5.4	SSW	ENE
31																		
月最大		2.4	WNW	6.8	W			16.6	E	26.1	ESE			2.5	SW	6.3	S	
起日		10		12				4		4				29		17		
上旬平均	0.3					WNW)	2.9					WSW	0.5					NNE
中旬平均	0.3					WNW	2.6					E)	0.4					NNE
下旬平均	0.3					WNW	1.8					W	0.4					NNE
月平均	0.3					WNW)	2.5					WSW)	0.4					NNE
10m/s以上日数		0						1						0				
15m/s以上日数		0						1						0				
20m/s以上日数		0						0						0				
30m/s以上日数		0						0						0				

地域気象観測風向・風速月報

徳島県 2021年6月

単位:m/s 3/3頁

観測所名	日和佐						海陽					
	日付	平均	最大	最大風向	最大瞬間	最大瞬間風向	最多	平均	最大	最大風向	最大瞬間	最大瞬間風向
1	2.3	4.3	W	6.1	SE	W	1.3	3.7	SE	6.0	SSE	SE
2	2.0	4.1	WSW	6.0	W	W	1.0	4.3	SE	5.8	SE	SE
3	4.4	11.7	ESE	14.5	ESE	ESE	1.6	4.4	SE	7.8	SE	SE
4	2.6	8.1	WSW	14.0	ESE	ESE	1.9	7.5	S	14.5	SSW	S
5	1.3	3.6	SE	5.2	ESE	ESE	1.1	2.6	SE	4.3	ESE	SE
6	1.8	4.2	NNW	6.3	N	WNW	1.1	3.3	SE	4.9	ESE	ESE
7	2.4	4.3	NNE	6.3	NE	W	1.1	3.6	SE	5.1	ESE	SE
8	2.5	4.3	W	6.8	W	W	1.1	3.5	SSW	5.2	SE	SE
9	2.7	6.6	ESE	10.0	ESE	W	1.2	3.9	SE	6.4	SE	SE
10	2.3	4.3	WSW	8.1	SSW	W	1.0	3.2	SSW	5.4	S	SE
11	2.4	5.9	SE	9.1	SE	SE	1.6	4.9	SE	7.0	SE	SE
12	1.4	3.9	SE	7.7	ESE	SE	0.9	2.6	SSE	4.7	S	W
13	1.1	3.9	ESE	5.0	ESE	W	0.7	2.1	SE	4.1	ESE	NW
14	1.4	3.3	WSW	4.8	W	WSW	0.8	2.7	NW	4.3	NW	WNW
15	1.6	4.3	SE	6.5	SE	WSW	1.3	3.8	SE	5.8	SE	SE
16	1.6	7.1	ESE	10.0	E	W	0.9	3.0	SSW	5.9	SSW	NNW
17	1.9	3.4	SE	6.2	SE	W	1.2	3.5	SE	6.5	SE	SE
18	1.3	3.3	WNW	6.7	WNW	WSW	0.8	2.9	S	5.2	SW	S
19	1.9	5.5	ESE	8.5	ESE	ESE	1.3	6.4	SSE	13.4	S	SSE
20	2.0	4.2	W	5.5	W	W	1.0	3.6	SE	5.1	SE	SE
21	2.4	4.6	W	7.7	NW	W	1.1	3.5	SSE	5.9	SE	SE
22	1.7	3.4	ESE	5.0	E	W	0.9	3.2	SE	5.1	SE	SE
23	2.4	6.8	ESE	9.4	ESE	WNW	1.0	3.8	SE	5.7	SE	SE
24	2.2	3.6	W	5.7	SE	WNW	1.5	3.9	NNE	8.7	NNE	SE
25	2.1	5.0	SE	8.2	SE	W	1.3	3.5	SSE	5.7	SSE	SE
26	1.7	3.2	W	4.7	WSW	W	0.6	2.0	NW	3.6	ENE	WNW
27	1.7	3.3	W	4.9	NW	W	0.8	2.7	WNW	4.4	WNW	WNW
28	2.4	5.1	NNW	8.1	NW	W	0.8	2.2	NNW	3.7	NW	NNW
29	2.7	6.4	WNW	12.3	NW	WSW	1.4	4.0	SSW	6.2	S	NW
30	3.4	8.5	ESE	11.6	SE	W	1.8	5.0	SE	8.5	SSE	SE
31												
月最大		11.7	ESE	14.5	ESE			7.5	S	14.5	SSW	
起日		3		3				4		4		
上旬平均	2.4					W	1.2					SE
中旬平均	1.7					W	1.1					SE
下旬平均	2.3					W	1.1					SE
月平均	2.1					W	1.1					SE
10m/s以上日数		1						0				
15m/s以上日数		0						0				
20m/s以上日数		0						0				
30m/s以上日数		0						0				

徳島地方気象台発表の特別警報・警報・注意報

2021年6月

：発表 ：特別警報から警報 ：特別警報から注意報 ：警報から注意報 ：継続 解：解除

発表時刻	警報・注意報	徳島市	鳴門市	小松島市	松茂町	北島町	藍住町	板野町	吉野川市	阿波市	美馬市脇・美馬・穴吹	石井町	上板町	つるぎ町半田・貞光	美馬市木屋平	佐那河内村	神山町	つるぎ町一宇	三好市	東みよし町	阿南市	勝浦町	上勝町	那賀町	牟岐町	美波町	海陽町
6月3日04時26分	強風注意報																										
6月3日10時15分	雷注意報																										
	強風注意報 波浪注意報																										
6月3日16時25分	雷注意報																										
	強風注意報 波浪注意報																										
6月4日04時06分	雷注意報																										
	強風注意報 波浪注意報																										
6月4日10時20分	雷注意報																										
	強風注意報 波浪注意報	解	解	解	解	解	解	解																			
6月4日15時45分	雷注意報	解	解	解	解	解	解	解	解	解	解	解	解	解	解	解	解	解	解	解	解	解	解	解	解	解	解
	強風注意報 波浪注意報																				解					解	解
6月13日04時21分	雷注意報																										
6月14日04時09分	雷注意報																										
6月14日18時33分	雷注意報	解	解	解	解	解	解	解	解	解	解	解	解	解	解	解	解	解	解	解	解	解	解	解	解	解	解
6月15日04時12分	雷注意報																										
6月15日15時55分	雷注意報																										
6月15日22時08分	雷注意報	解	解	解	解	解	解	解	解	解	解	解	解	解	解	解	解	解	解	解	解	解	解	解	解	解	解
6月16日10時43分	大雨注意報																										
6月16日15時15分	大雨注意報										解		解														
6月23日04時12分	雷注意報																										
6月24日04時20分	雷注意報																										
6月24日13時54分	大雨注意報																										
	雷注意報																										
6月24日18時18分	大雨注意報									解																	
	雷注意報																										
6月24日21時28分	雷注意報																										
6月25日13時55分	大雨注意報																										
	雷注意報																										
6月25日14時56分	大雨注意報																										
	雷注意報 洪水注意報																										
6月25日15時10分	大雨注意報																										
	雷注意報 洪水注意報																										

徳島地方気象台発表の特別警報・警報・注意報

2021年6月

：発表 ：特別警報から警報 ：特別警報から注意報 ：警報から注意報 ：継続 解：解除

発表時刻	警報・注意報	徳島市	鳴門市	小松島市	松茂町	北島町	藍住町	板野町	吉野川市	阿波市	美馬市脇・美馬・穴吹	石井町	上板町	つるぎ町半田・貞光	美馬市木屋平	佐那河内村	神山町	つるぎ町一宇	三好市	東みよし町	阿南市	勝浦町	上勝町	那賀町	牟岐町	美波町	海陽町	
6月25日15時29分	大雨警報																											
	洪水警報																											
	大雨注意報																											
	雷注意報																											
	洪水注意報																											
6月25日19時17分	大雨注意報								解	解	解			解														
	雷注意報																											
	洪水注意報								解	解	解			解														
6月25日20時40分	大雨注意報																											
	雷注意報																											
	洪水注意報																			解	解							
6月25日23時12分	大雨注意報																			解	解							
	雷注意報	解	解	解	解	解	解	解	解	解	解	解	解	解	解	解	解	解	解	解	解	解	解	解	解	解	解	解
6月28日10時10分	雷注意報																											
6月29日04時20分	雷注意報																											
6月29日20時32分	雷注意報	解	解	解	解	解	解	解	解	解	解	解	解	解	解	解	解	解	解	解	解	解	解	解	解	解	解	解
6月30日07時31分	雷注意報																											

土砂災害警戒情報発表状況

2021年6月 徳島県 徳島地方気象台 共同発表

6月は土砂災害警戒情報の発表はありませんでした。

指定河川洪水予報発表状況

2021年6月 徳島地方気象台

6月は指定河川洪水予報の発表はありませんでした。

指定河川洪水予報の発表対象河川は、吉野川、那賀川、勝浦川です。
吉野川は徳島河川国道事務所と徳島地方気象台、
那賀川是那賀川河川事務所と徳島地方気象台、
勝浦川水系勝浦川は徳島県と徳島地方気象台による共同発表です。

記録的短時間大雨情報発表状況

2021年6月 徳島地方気象台

6月は記録的短時間大雨情報の発表はありませんでした。

竜巻注意情報発表状況

2021年6月 徳島地方気象台

6月は竜巻注意情報の発表はありませんでした。

観測所一覧表

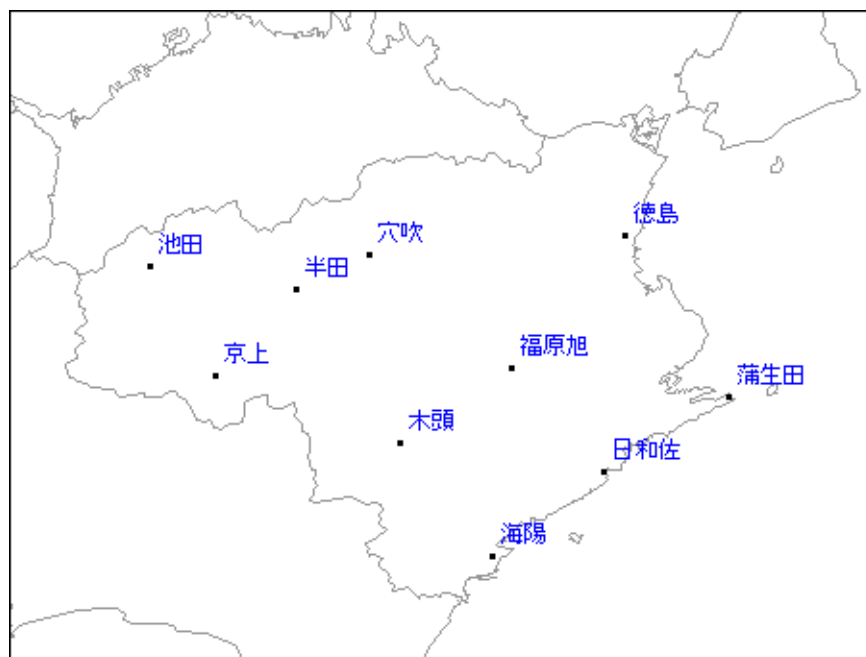
観測所一覧表

2021年7月1日現在

観測所番号	観測所名	観測種目							所在地	緯度 度分 (北緯)	経度 度分 (東経)	観測所の 海面 上の 高さ m	風向 風速 計地 上の 高さ m
		気温	湿度	風	降水量	日照時間	積雪	気圧					
71066	池田								三好市池田町シンヤマ	34 01.4	133 47.7	214	10.0
71087	穴吹								美馬市穴吹町口山字初草	34 02.4	134 09.4	160	9.4
71106	徳島								徳島市大和町 徳島地方気象台	34 04.0	134 34.4	2	17.8
71136	半田								美馬郡つるぎ町半田 字下尾尻	33 59.4	134 02.2	228	
71191	京上								三好市東祖谷京上	33 52.0	133 54.2	532	6.5
71211	福原旭								勝浦郡上勝町大字旭字蔭	33 52.7	134 23.3	290	
71231	蒲生田								阿南市椿町蒲生田	33 50.2	134 44.5	10	10.0
71251	木頭								那賀郡那賀町木頭和無田 ヨシノ	33 46.3	134 11.9	363	10.0
71266	日和佐								海部郡美波町日和佐浦	33 43.9	134 32.3	3	15.4
71291	海陽								海部郡海陽町四方原 字杉谷	33 36.7	134 21.3	5	10.0

71106 徳島以外の日照時間は、2021年3月2日より、気象衛星観測のデータを用いた「推計気象分布（日照時間）」から得る推計値を日照時間データとすることになりました。

観測所配置図



観測所配置図は、徳島地方気象台ホームページの「気象台について」にも掲載しています。
<https://www.data.jma.go.jp/tokushima/shosai/haichizu/haichizu.html>

資料の解説

「毎正時の観測値(24回)」は01～24時であり、0時00分～24時00分を対象とします。
日照時間は「可照時間」の変動のため、毎正時の観測回数は月により変動します。

要素 (細分)	単位	統計方法	(要素)		
気圧	平均(現地)	0.1 hPa	毎正時の観測値(24回)の平均	平均気圧	
	平均(海面)	0.1 hPa	平均気圧を海面上(0m)に校正した値	海面気圧	
気温	平均	0.1	毎正時の観測値(24回)の平均	平均気温	
	最高	0.1	任意時刻の最高値	最高気温	
	最低	0.1	任意時刻の最低値	最低気温	
蒸気圧	平均	0.1 hPa	毎正時の観測値(24回)の平均	平均蒸気圧	
相対湿度	平均	1 %	毎正時の観測値(24回)の平均	平均相対湿度	
	最小	1 %	任意時刻の最小値	最小相対湿度	
日照時間	日	0.1 h	2021年3月1日以前の地域気象、徳島地方気象台 毎正時の観測値の合計...	日照時間	
			2021年3月2日以降の地域気象 気象衛星観測のデータを用いた 「推計気象分布(日照時間)」から得る推計値		
降水量	日	0.5 mm	毎正時の観測値(24回)の合計	降水量	
	最大1時間	0.5 mm	任意時刻の1時間降水量の最大値	最大1時間降水量	
	最大10分間	0.5 mm	任意時刻の10分間降水量の最大値	最大10分間降水量	
	補足) 降水量0.5mm未満の記載に関する留意事項(資料により記載方法が異なる) ○気象月表及び平年の比較表(徳島分)の記載方法 ・降水が無い場合: 「 - mm 」 ・観測した降水量が0.5mm未満の場合: 「0.0mm」 ○地域気象観測降水量月報、アメダス気象分布及び平年の比較表(池田、日和佐分)の記載方法 ・降水が無い場合又は観測した降水量が0.5mm未満の場合: 「0.0mm」				
最深積雪	最大	1 cm	毎正時の観測値(24回)の最大値	最深積雪	
降雪深さ	合計	1 cm	毎正時(24回)の積雪差(正の値のみ)の合計	降雪深さ合計	
(風向) 風速	平均	風速	0.1 m/s	毎10分の観測値(144回)の平均	平均風速
		最大	風速	0.1 m/s	任意の10分間平均風速の最大値
	最大瞬間	風向	16方位	最大風速の風向	最大風速の風向
		風速	0.1 m/s	任意の瞬間風速の最大値	最大瞬間風速
	最多	風向	16方位	最大瞬間風速の風向	最大瞬間風速の風向
		風向	16方位	毎正時(24回)で最も多く現れた風向	最多風向
天気概況			昼(06時～18時)、夜(18時～翌日06時)		
大気現象			● 雨 ✕ 雪 ☂ みぞれ ≡ 霧 = もや ∞ 煙霧 ⚡ 雷電		

2021年4月号から、平年値の統計期間が変わっています。

「平年」の値、平年値の統計期間：1991～2020年(穴吹は2001～2020年、海陽は2009～2020年)を使用します。

「平年」の値に、「@」の付いた値は、参考値です。平年差や平年比に利用できません。

) : 準正常値(対象となる資料の一部が欠けているが、許容する資料数を満たす値)

] : 資料不足値(対象となる資料が許容する資料数を満たさない値)

x : 欠測又は資料なし(測器の故障などで値が得られなかった場合)

// : 平年値なし(統計期間が短く平年値が算出できない場合)

「利用上の注意」 本資料に含まれるデータ等を利用した場合は、「徳島地方気象台提供」と明記願います。

「徳島県の気象」に関するお問い合わせ先 徳島地方気象台 防災管理官室 電話：088-626-0676