

徳島県の気象

2021年8月

(令和3年)

目次

気象概況	1
平年との比較表(徳島・池田・日和佐)	2
徳島の観測記録順位の更新(第3位まで)	3
地域気象観測所の観測記録順位1位の更新	4
生物季節	5
アメダス気象分布図	6
アメダス気象経過図	7~8
気象月表(徳島地方气象台)	9
地域気象観測気温月報	10~11
地域気象観測降水量月報	12
地域気象観測日照時間月報	13
地域気象観測風向・風速月報	14~16
徳島地方气象台発表の特別警報・警報・注意報	17~25
土砂災害警戒情報発表状況	26
指定河川洪水予報発表状況	26
記録的短時間大雨情報発表状況	26
竜巻注意情報発表状況	27
観測所一覧表	28
資料の解説	29

掲載資料は後日修正する場合があります

徳島地方气象台

〒770-0864 徳島市大和町2丁目3-36

2021年8月の気象概況

この月は、台風第9号や前線、湿った空気の影響で曇りや雨の降る日が多かったが、月の始めや終わりごろは高気圧に覆われて晴れる日もあった。前線が長く停滞し中旬は長雨となり、県内の所々で大雨となった。

上旬 高気圧に覆われて晴れる日が多かったが、台風第9号や湿った空気の影響で曇りや雨の降る日もあった。

中旬 前線や湿った空気の影響で曇りや雨の降る日が多かった。

下旬 高気圧に覆われて晴れる日が多かったが、前線や湿った空気の影響で曇りや雨の降る日もあった。

日付	気象概況	徳島の天気概況	
		昼 (06-18時)	夜 (18-翌日06時)
1日	高気圧に覆われる、次第に上空の寒気や湿った空気の影響	晴	晴時々曇
2日	高気圧に覆われる	晴後時々曇	晴時々曇
3日	高気圧に覆われる、次第に気圧の谷や湿った空気の影響	曇	曇後晴一時雨
4日	高気圧に覆われるが湿った空気の影響	晴	晴後一時曇
5日	高気圧に覆われる	晴	晴後一時雨
6日	高気圧に覆われる、次第に湿った空気の影響	晴後雨時々曇、雷を伴う	晴時々雨後曇
7日	湿った空気の影響、次第に高気圧に覆われる	晴時々曇	晴
8日	高気圧に覆われる、次第に台風第9号や湿った空気の影響	晴後一時曇	暴風雨時々曇、雷を伴う
9日	台風第9号や湿った空気の影響	雨時々曇	晴時々曇
10日	高気圧に覆われる	晴後時々曇	曇時々晴
11日	高気圧に覆われる、次第に前線や湿った空気の影響	曇一時晴後時々雨	曇時々雨
12日	前線や湿った空気の影響	雨時々曇	雨時々曇
13日	前線や湿った空気の影響	雨	大雨
14日	前線や湿った空気の影響	雨時々曇	雨時々曇、雷を伴う
15日	前線や湿った空気の影響	雨時々曇	曇時々雨
16日	前線や湿った空気の影響	曇時々雨	雨時々曇
17日	前線や湿った空気の影響	大雨、雷を伴う	雨時々曇、雷を伴う
18日	前線や湿った空気の影響	雨時々曇、雷を伴う	雨時々曇、雷を伴う
19日	前線や湿った空気の影響	大雨、雷を伴う	曇時々雨
20日	上空の寒気や湿った空気の影響	大雨後一時曇、雷を伴う	雨時々曇
21日	湿った空気の影響	雨時々曇、雷を伴う	雨時々曇、雷を伴う
22日	湿った空気の影響	曇時々雨、雷を伴う	曇時々雨
23日	前線や湿った空気の影響	曇後一時雨、雷を伴う	曇
24日	湿った空気の影響	曇一時晴後時々雨	曇一時雨
25日	湿った空気の影響、次第に高気圧に覆われる	晴時々曇	晴後一時曇
26日	高気圧に覆われる、次第に湿った空気の影響	曇時々晴	晴一時曇
27日	高気圧に覆われる	晴後一時雨	晴
28日	高気圧に覆われる	晴	晴
29日	高気圧に覆われる	晴	晴
30日	高気圧に覆われる	晴	晴時々曇
31日	高気圧に覆われる、次第に湿った空気の影響	晴	曇時々晴

平年との比較表(徳島・池田・日和佐)

2021年8月

	要素	平均気温()			日照時間(h)			降水量(mm)		
	官署	本年	平年	階級 区分	本年	平年	階級 区分	本年	平年	階級 区分
上旬	徳島	29.2	28.5	平年並	91.0	80.3	平年並	41.5	90.7	多い
	池田	26.4	26.1	平年並	74.3	69.6	平年並	64.5	70.9	多い
	日和佐	27.9	27.5	平年並	82.3	77.4	平年並	30.0	107.3	平年並
中旬	徳島	24.8	28.4	かなり 低い	2.4	73.5	かなり 少ない	273.0	51.4	かなり 多い
	池田	22.2	25.9	かなり 低い	2.2	63.0	かなり 少ない	196.5	44.1	かなり 多い
	日和佐	24.6	27.6	かなり 低い	2.4	71.0	かなり 少ない	624.0	71.8	かなり 多い
下旬	徳島	28.0	27.6	平年並	79.8	76.8	平年並	43.0	50.8	平年並
	池田	25.5	25.0	平年並	67.7	67.6	平年並	5.5	54.3	少ない
	日和佐	26.9	27.0	平年並	81.4	77.7	平年並	88.5	76.6	平年並
月	徳島	27.4	28.1	低い	173.2	230.6	少ない	357.5	193.0	多い
	池田	24.8	25.6	低い	144.2	200.3	少ない	266.5	169.2	多い
	日和佐	26.5	27.4	低い	166.1	226.1	少ない	742.5	255.7	かなり 多い

日照時間は徳島を除き推計値です。

【階級区分】階級区分は、平年との違いの程度を表すもので、30年間(1991年～2020年)の観測値が、「高い(多い)」「平年並」「低い(少ない)」の3つの階級に等しい割合で振り分けられる(各階級が10個ずつになる)ように決めています。また特に、値が観測値の上位または下位10%に相当する場合には、「かなり高い(多い)」「かなり低い(少ない)」と表現します。

徳島の観測記録順位の更新（第3位まで）

2021年8月 徳島地方気象台

8月は観測記録順位の更新はありませんでした。

- ・「月として」の順位です。
- ・「年として」の順位、他の要素や「月として」の4位以下は、気象庁ホームページで確認できます。

https://www.data.jma.go.jp/obd/stats/etrn/view/rank_s.php?prec_no=71&block_no=47895&year=2021&month=8&day=&view=

（徳島地方気象台の2021年8月を選択したURL）

地域気象観測所の観測記録順位 1 位の更新

徳島県内で統計期間が10年以上ある地点を対象にしています。

2021年8月

日最高気温の高い方から8月としての1位を記録した地点

市町村名	地点名	値 ()	起日	統計開始年
三好市	京上 (キョウジ ョウ)	35.5	5日	1978年

日最大10分間降水量8月としての1位を記録した地点

市町村名	地点名	値 (mm)	起日	統計開始年
三好市	京上 (キョウジ ョウ)	19.0	19日	2008年
美波町	日和佐 (ヒサ)	30.0	19日	2009年

生物季節

2021年8月 徳島地方气象台

植物

該当種目なし

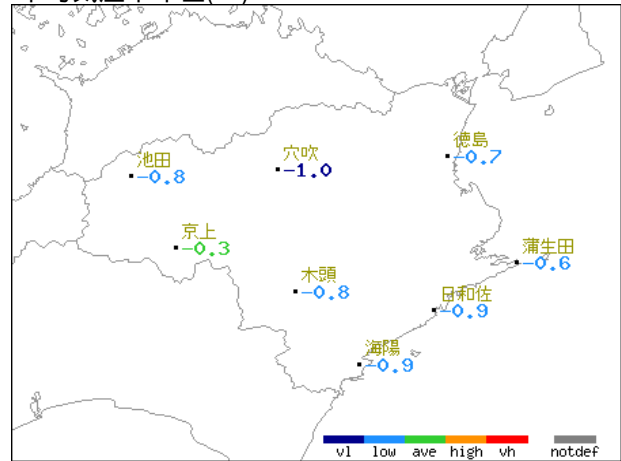
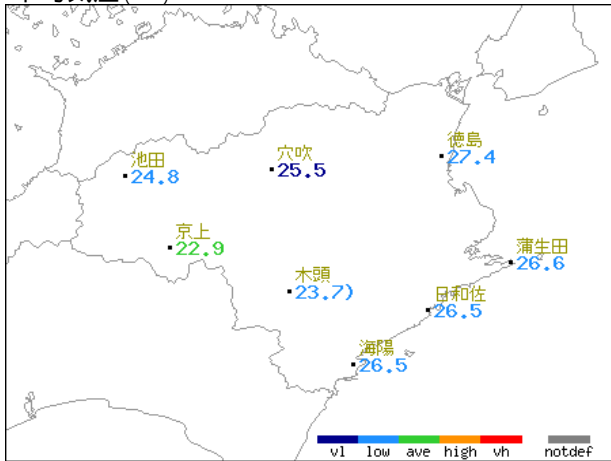
アメダス気象分布図 (2021年8月)

実況値

平年差(比)

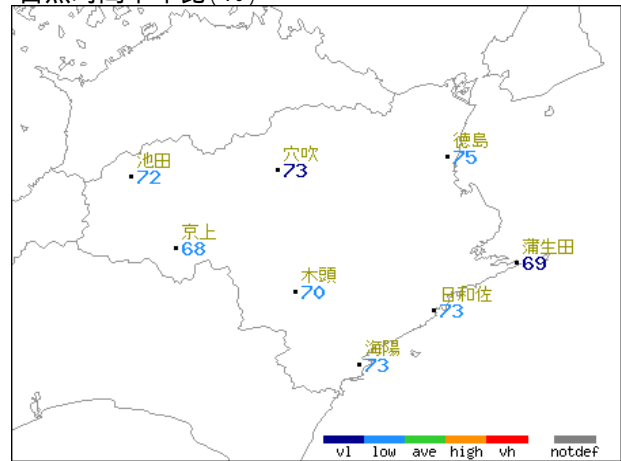
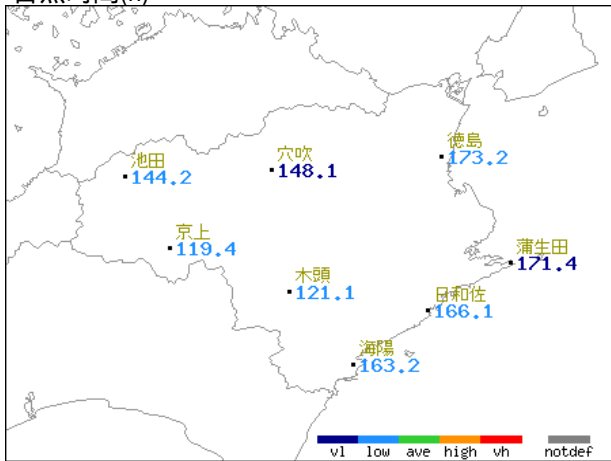
平均気温()

平均気温平年差()



日照時間(h)

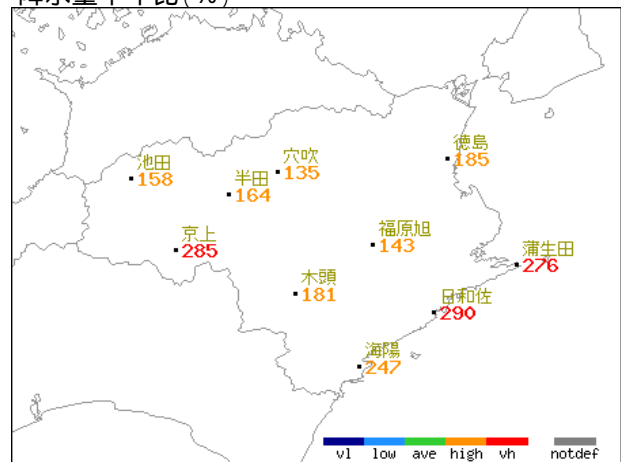
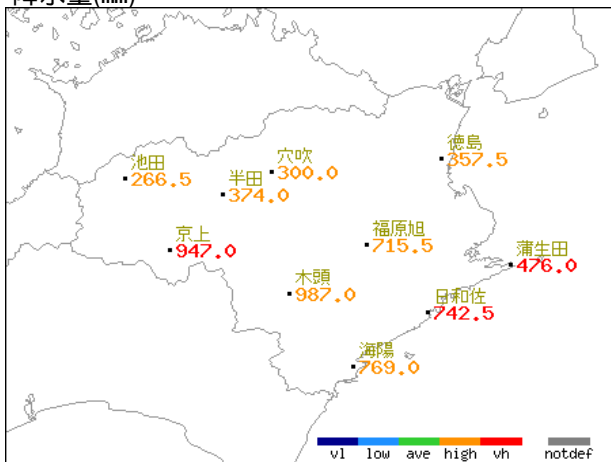
日照時間平年比(%)



日照時間は徳島を除き推計値です。

降水量(mm)

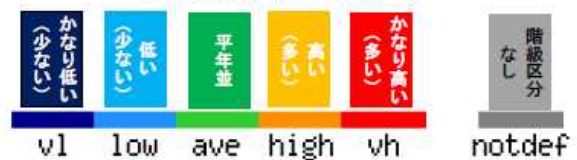
降水量平年比(%)



■ 図中の記号

) : 準正常値
X : 欠測
] : 資料不足値
// : 平年値なし

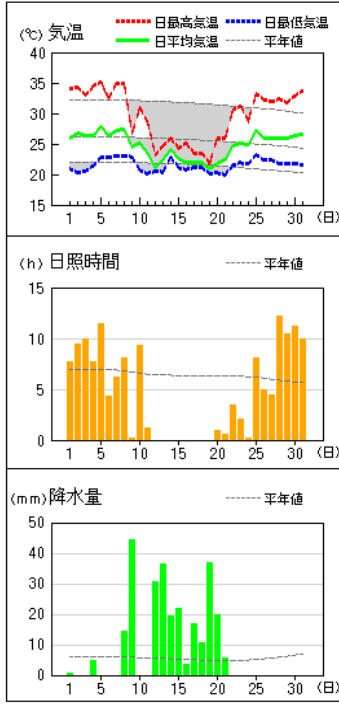
■ 階級区分 (平年と比べ)



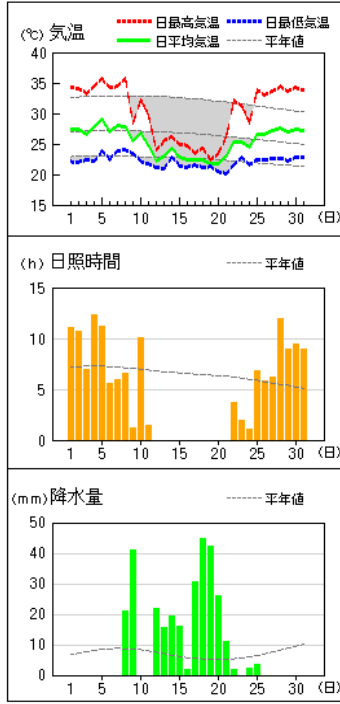
アメダス 気象経過図 (2021年8月1日 - 2021年8月31日)

日照時間は徳島を除き推計値です。

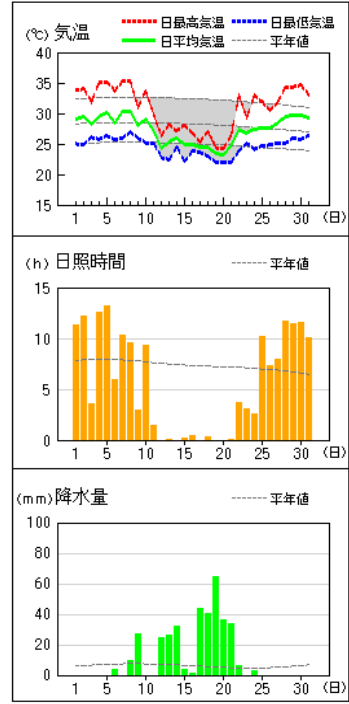
池田



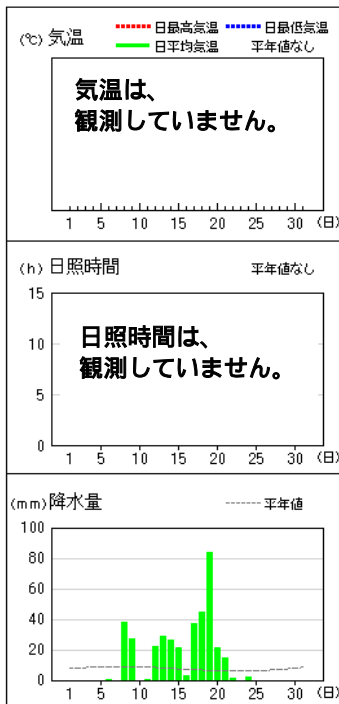
穴吹



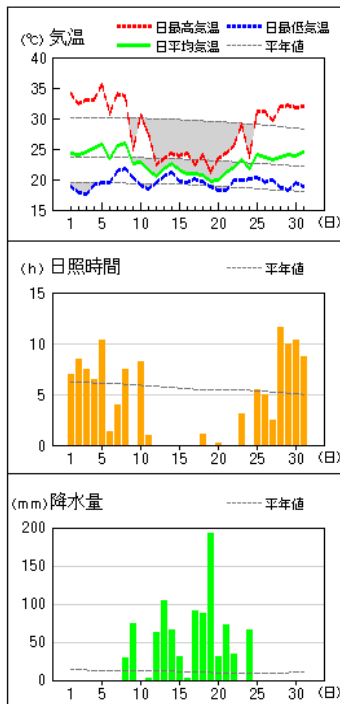
徳島



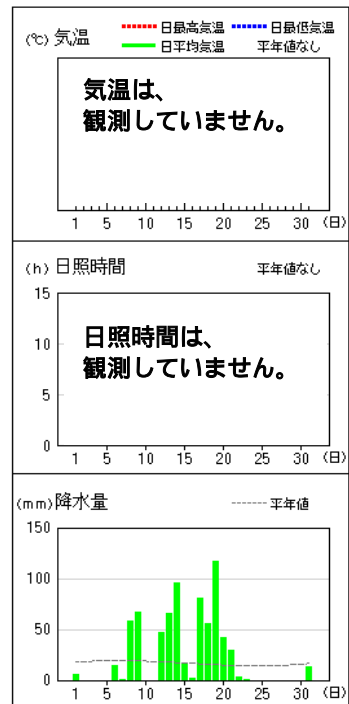
半田



京上



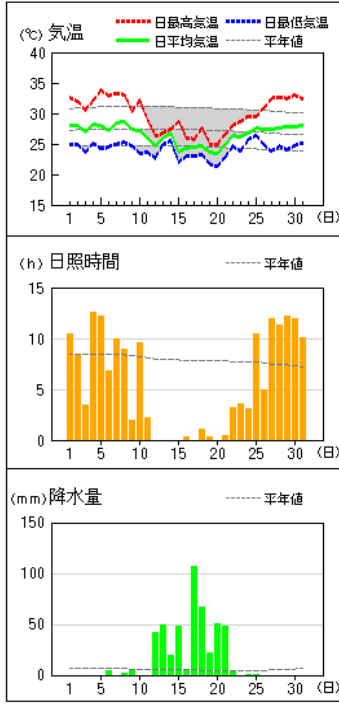
福原旭



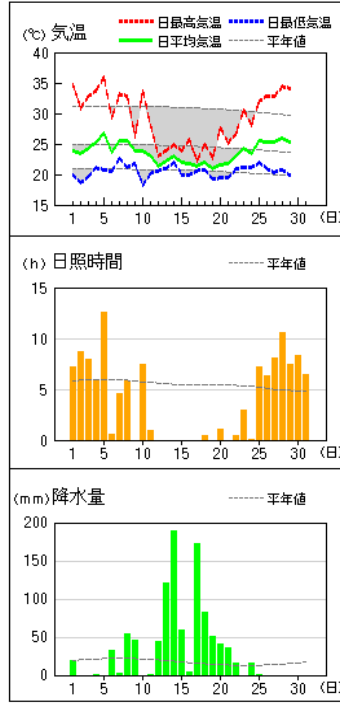
アメダス 気象経過図 (2021年8月1日 - 2021年8月31日)

日照時間は徳島を除き推計値です。

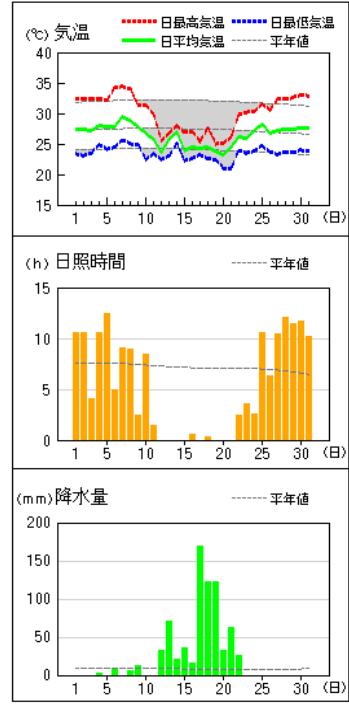
蒲生田



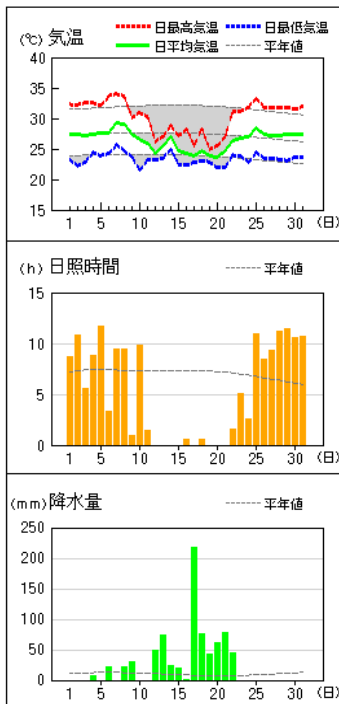
木頭



日和佐



海陽



気象月表

気象官署名 徳島地方気象台 2021年8月

地点番号 47895 地点名 徳島 (徳島県)

日付	平均気圧		気温			湿度		日照時間 h	全天日射量 MJ/m ²	降水量		最深積雪 cm	降雪深合計 cm	風速			天気概況		大気現象	日付
	現地 hPa	海面 hPa	平均 °C	最高 °C	最低 °C	平均 %	最小 %			mm	1時間 mm			最大 10分 mm	平均 m/s	最大 16方位 m/s	風向 16方位	風向 16方位		
1	1001.8	1002.5	29.0	33.8	25.1	28.9	72	49	11.3	-	-	-	-	SE	10.8	SSE	晴時々曇		1	
2	1005.0	1005.7	29.4	34.0	24.8	27.5	68	47	12.2	-	-	-	-	SSE	12.3	SSE	晴時々曇		2	
3	1009.0	1009.7	28.2	31.8	26.2	28.8	75	61	3.6	-	-	-	-	SE	11.8	SSE	曇後晴一時雨		3	
4	1009.8	1010.5	29.4	35.2	25.7	30.0	74	53	12.6	0.0	0.0	0.0	-	SSE	10.0	SSE	晴後一時曇	●	4	
5	1005.7	1006.4	30.2	35.2	26.4	30.6	72	52	13.2	-	-	-	-	SSE	6.5	SSE	晴	●	5	
6	1003.4	1004.1	28.5	33.7	25.7	29.9	78	51	6.0	4.0	3.5	2.5	-	SE	9.6	ESE	晴後雨時々曇、雷を伴う	●	6	
7	1002.0	1002.7	30.3	35.3	26.0	30.9	73	48	10.3	0.0	0.0	0.0	-	WNW	7.6	WNW	晴	●	7	
8	1001.3	1002.0	30.3	35.3	26.9	31.3	73	50	9.6	10.0	10.0	7.0	-	ESE	18.4	SSE	曇雨時々曇、雷を伴う	●	8	
9	993.8	994.5	28.1	30.9	26.0	28.6	76	60	2.9	27.5	12.5	6.0	-	SSE	26.3	SE	曇雨時々曇、雷を伴う	●	9	
10	1007.4	1008.1	29.0	33.7	25.2	24.8	62	46	9.3	-	-	-	-	S	10.8	WNW	曇時々晴	●	10	
11	1011.7	1012.4	27.2	29.8	25.1	28.0	78	69	1.4	0.0	0.0	0.0	-	SSE	6.8	SSE	曇時々雨	●	11	
12	1011.6	1012.3	24.2	26.3	22.8	27.9	92	81	0.0	24.5	8.0	2.0	-	SSW	6.7	SSW	曇一時晴後時々雨	●	12	
13	1005.8	1006.5	25.3	28.3	22.4	30.6	95	81	0.1	26.0	5.5	2.5	-	SSE	13.9	SE	雨時々曇	●	13	
14	1004.0	1004.7	25.9	27.1	24.5	31.8	95	87	0.0	32.5	13.5	3.0	-	S	8.4	SSW	大雨時々曇、雷を伴う	●	14	
15	1009.9	1010.6	25.0	28.1	22.1	26.5	85	61	0.2	4.0	2.0	0.5	-	NNW	8.6	N	曇時々雨	●	15	
16	1014.1	1014.8	24.9	26.7	23.8	26.7	85	71	0.4	1.0	1.0	0.5	-	SSE	8.9	SSE	曇時々雨	●	16	
17	1009.5	1010.2	24.4	25.4	23.7	29.0	95	83	0.0	43.5	6.5	2.0	-	S	12.3	S	大雨、雷を伴う	●	17	
18	1009.0	1009.7	24.5	27.0	23.1	28.9	94	83	0.3	40.5	7.0	3.5	-	SSE	14.0	SSE	雨時々曇、雷を伴う	●	18	
19	1013.2	1013.9	23.4	24.4	21.9	27.9	97	91	0.0	64.5	21.5	7.5	-	SSE	11.8	SSE	大雨、雷を伴う	●	19	
20	1015.8	1016.5	23.3	24.3	22.0	27.2	95	78	0.0	36.5	17.5	6.5	-	SSE	10.9	SSE	大雨後一時曇、雷を伴う	●	20	
21	1013.2	1013.9	24.7	26.4	22.0	29.7	95	87	0.1	33.5	13.0	8.0	-	SSE	14.4	SSE	雨時々曇、雷を伴う	●	21	
22	1011.3	1012.0	27.3	33.0	23.9	31.0	86	61	3.7	6.5	3.0	1.0	-	SSE	8.3	SSE	曇時々雨、雷を伴う	●	22	
23	1011.3	1012.0	26.7	29.2	25.2	30.9	88	70	3.1	0.0	0.0	0.0	-	ESE	6.2	ESE	曇後一時雨、雷を伴う	●	23	
24	1008.2	1008.9	27.4	33.0	24.1	30.1	83	58	2.6	3.0	2.0	1.5	-	SSE	12.3	SSE	曇一時晴後時々雨	●	24	
25	1010.1	1010.8	27.7	31.9	24.6	31.3	85	66	10.2	-	-	-	-	ENE	6.6	E	晴時々曇	●	25	
26	1013.3	1014.0	27.6	30.5	24.8	32.2	87	69	7.3	-	-	-	-	ESE	5.7	ESE	曇時々晴	●	26	
27	1013.1	1013.8	28.5	31.8	25.2	30.5	79	67	8.0	0.0	0.0	0.0	-	SE	7.0	SE	曇後一時雨	●	27	
28	1012.6	1013.3	29.5	34.3	25.1	27.7	68	47	11.7	-	-	-	-	SSE	8.0	ENE	晴	●	28	
29	1012.5	1013.2	29.6	34.3	25.9	27.5	67	50	11.4	-	-	-	-	NNW	8.3	NNW	晴	●	29	
30	1013.5	1014.2	29.6	34.6	25.8	27.9	68	44	11.6	-	-	-	-	S	9.6	S	曇時々雨	●	30	
31	1013.5	1014.2	29.2	33.1	26.3	28.6	71	58	10.1	-	-	-	-	NE	8.1	NE	曇時々晴	●	31	
上月	1003.9	1004.6	29.2	33.9	25.8	29.1	72	58	91.0	41.5	-	-	-	-	-	-	月最大24時間降水量			
中旬	1010.5	1011.2	24.8	26.7	23.1	28.5	91	72	2.4	273.0	-	-	-	-	-	-	期間			
下旬	1012.1	1012.8	28.0	32.0	24.8	29.8	80	66	79.8	43.0	-	-	-	-	-	-	mm			
月	1008.9	1009.6	27.4	30.9	24.6	29.1	81	64	173.2	357.5	-	-	-	-	-	-	68.0	18日19時		
平年	1008.6	1009.3	28.1	32.3	24.9	27.5	73	64	230.6	193.0	-	-	-	-	-	-	6.5	~19日19時		

階級別	平均			最高			最低			日照			日最大風速			日平均雲量			日照時間			現象				
	最高	最低	平均	最高	最低	平均	最高	最低	平均	最高	最低	平均	最高	最低	平均	最高	最低	平均	最高	最低	平均	最高	最低	平均		
日数	0	0	0	29	24	16	19	4	20	15	10	6	0	0	0	0	0	0	0	0	0	0	0	0	10	
平年	0.0	0.0	0.0	30.8	29.5	16.7	26.1	3.1	16.9	9.0	7.9	3.5	1.6	0.0@	0.0	0.0	0.0	0.0	0.0	0.0	0.0	2.2@	10.3@	3.8@	h	
平年	0.0	0.0	0.0	30.8	29.5	16.7	26.1	3.1	16.9	9.0	7.9	3.5	1.6	0.0@	0.0	0.0	0.0	0.0	0.0	0.0	0.0	2.2@	10.3@	3.8@	h	
現象	初霜	終霜	3/14@	0	0	0	0	0	0	0	0	0	0	0	0	0	0	0	0	0	0	0	0	0	10	
日照率	42%	42%	42%	42%	42%	42%	42%	42%	42%	42%	42%	42%	42%	42%	42%	42%	42%	42%	42%	42%	42%	42%	42%	42%	42%	h

地域気象観測気温月報

徳島県 2021年8月

単位: 1/2頁

観測所名 日付	池田			穴吹			徳島			京上		
	平均	最高	最低	平均	最高	最低	平均	最高	最低	平均	最高	最低
1	26.0	34.0	21.0	27.5	34.3	22.1	29.0	33.8	25.1	24.3	34.0	18.8
2	26.8	34.3	20.3	27.5	34.1	22.0	29.4	34.0	24.8	24.0	32.3	17.9
3	26.4	33.0	20.6	26.6	33.3	22.4	28.2	31.8	26.2	24.4	33.0	17.6
4	26.4	34.4	21.3	27.9	34.4	22.1	29.4	35.2	25.7	25.2	33.1	19.1
5	27.8	35.2	22.8	29.0	35.7	23.8	30.2	35.2	26.4	25.8	35.5	19.5
6	26.3	32.3	22.8	26.9	34.2	22.5	28.5	33.7	25.7	23.5	30.8	19.5
7	27.2	34.9	23.0	28.0	34.4	23.8	30.3	35.3	26.0	25.6	34.1	21.4
8	27.5	34.8	23.0	27.9	35.7	24.1	30.3	35.3	26.9	26.0	33.6	21.7
9	24.5	26.7	22.9	25.6	28.4	23.4	28.1	30.9	26.0	22.6	25.0	20.4
10	25.2	30.9	20.7	26.8	32.2	22.2	29.0	33.7	25.2	22.8	30.6	19.0
11	23.4	28.6	20.2	24.7	29.6	21.7	27.2	29.8	25.1	21.6	27.3	18.5
12	21.2	23.2	20.5	22.2	24.0	21.1	24.2	26.3	22.8	20.5	22.4	19.5
13	22.4	24.7	20.4	23.0	25.5	21.0	25.3	28.3	22.4	21.8	23.4	20.5
14	24.1	26.0	22.8	24.3	26.2	22.9	25.9	27.1	24.5	22.7	24.3	21.2
15	22.7	24.2	21.2	22.9	25.0	21.4	25.0	28.1	22.1	21.5	23.9	19.7
16	21.9	25.1	20.7	22.5	24.7	21.1	24.9	26.7	23.8	21.0	24.2	19.4
17	21.9	23.5	21.2	22.4	23.5	21.6	24.4	25.4	23.7	20.9	22.4	20.1
18	21.9	23.5	21.2	22.3	24.3	21.1	24.5	27.0	23.1	20.7	24.0	19.6
19	21.0	21.8	20.1	21.8	22.5	21.3	23.4	24.4	21.9	19.7	21.2	18.9
20	21.7	26.0	20.3	21.7	23.4	20.5	23.3	24.3	22.0	20.0	23.4	18.3
21	22.5	26.0	19.9	23.0	26.1	20.1	24.7	26.4	22.0	21.1	24.3	18.2
22	24.7	30.5	21.5	25.3	32.1	21.6	27.3	33.0	23.9	21.9	25.6	19.8
23	25.1	31.1	21.9	25.4	31.3	22.8	26.7	29.2	25.2	23.2	29.0	19.8
24	24.8	28.7	21.7	24.4	28.4	21.5	27.4	33.0	24.1	21.7	23.6	20.1
25	27.1	33.3	23.3	26.5	33.8	22.5	27.7	31.9	24.6	24.0	31.1	20.4
26	26.0	32.2	22.4	26.5	33.1	22.4	27.6	30.5	24.8	23.6	31.1	19.5
27	26.0	31.9	22.4	27.2	33.6	22.7	28.5	31.8	25.2	23.2	29.6	20.0
28	26.0	32.3	21.8	27.7	34.4	22.7	29.5	34.3	25.1	23.7	31.9	18.7
29	26.0	31.7	21.7	27.0	33.7	22.2	29.6	34.3	25.9	24.0	32.1	18.3
30	26.3	32.9	21.8	27.4	34.2	22.9	29.6	34.6	25.8	23.9	31.8	19.4
31	26.5	33.6	21.6	27.2	33.8	22.8	29.2	33.1	26.3	24.5	32.0	18.8
月極値		35.2	19.9		35.7	20.1		35.3	21.9		35.5	17.6
起日		5	21		8	21		8	19		5	3
上旬平均	26.4	33.1	21.8	27.4	33.7	22.8	29.2	33.9	25.8	24.4	32.2	19.5
中旬平均	22.2	24.7	20.9	22.8	24.9	21.4	24.8	26.7	23.1	21.0	23.7	19.6
下旬平均	25.5	31.3	21.8	26.1	32.2	22.2	28.0	32.0	24.8	23.2	29.3	19.4
月平均	24.8	29.7	21.5	25.5	30.3	22.1	27.4	30.9	24.6	22.9	28.4	19.5
0 未満日数	0	0	0	0	0	0	0	0	0	0	0	0
25 以上日数	17	25	0	19	25	0	24	29	16	4	20	0
30 以上日数		18			18			19			15	
35 以上日数		1			2			4			1	
積算気温	767			789			848			709		

地域気象観測気温月報

徳島県 2021年8月

単位: 2/2頁

観測所名 日付	蒲生田			木頭			日和佐			海陽		
	平均	最高	最低	平均	最高	最低	平均	最高	最低	平均	最高	最低
1	28.0	32.7	24.9	23.9	34.7	20.0	27.4	32.3	23.4	27.3	32.3	23.2
2	28.0	31.9	24.8	23.4	30.8	18.6	27.4	32.3	23.1	27.4	32.2	22.2
3	27.0	30.6	23.6	24.3	32.8	19.6	27.1	32.3	23.5	27.2	32.6	22.8
4	28.3	32.1	25.1	25.4	33.7	21.2	28.1	32.4	25.0	27.5	32.6	24.5
5	28.1	33.8	24.3	26.8	35.9	20.7	27.9	32.2	24.1	27.7	32.1	23.9
6	27.2	32.9	24.4	23.6	29.2	20.5	27.9	34.2	24.5	27.6	33.6	24.2
7	28.5	33.3	25.0	25.6	33.2	22.7	29.4	34.4	25.6	29.2	34.1	25.7
8	28.6	33.1	25.3	25.5	32.9	21.1	28.9	34.0	25.1	29.0	33.6	24.7
9	27.4	30.3	24.6	23.9	26.1	21.7	27.8	31.4	24.8	27.4	30.1	23.6
10	27.1	32.2	23.5	23.8	33.7	18.3	26.7	31.4	22.5	26.5	31.0	21.5
11	26.0	28.9	23.6	23.1	28.0	20.1	25.8	29.9	23.4	26.0	30.4	23.2
12	24.7	26.3	22.7	21.4	23.0	20.6	23.6	25.6	22.5	24.3	26.2	23.2
13	25.9	26.7	24.8	22.2	23.9	21.0	25.7	26.7	23.0	25.5	27.0	23.5
14	26.7	27.4	25.6	23.1	24.9	21.9	26.9	28.0	25.2	26.9	28.9	25.0
15	23.7	28.7	21.9	21.9	23.9	20.0	23.8	26.9	22.1	24.6	27.1	22.4
16	24.3	26.0	23.1	21.8	25.7	19.9	24.5	27.0	22.7	24.3	28.3	22.3
17	24.4	25.8	23.0	21.3	22.2	20.6	24.2	25.4	23.2	23.8	25.5	22.8
18	24.6	27.7	23.3	21.9	25.0	20.7	24.4	27.6	22.6	24.6	28.3	23.1
19	23.6	25.0	21.7	20.9	22.6	19.3	23.8	25.0	22.4	23.9	24.9	22.9
20	23.4	25.0	21.3	21.5	27.6	19.4	23.2	25.1	21.0	23.6	25.5	21.9
21	24.8	26.6	22.8	21.8	25.2	19.4	24.4	26.2	21.0	24.7	27.0	22.0
22	26.3	28.0	24.6	23.0	26.6	20.9	26.2	29.9	23.9	26.3	31.2	24.0
23	26.1	28.6	23.8	24.3	30.6	21.2	26.0	30.2	23.5	26.7	31.2	23.8
24	26.8	29.5	25.8	23.4	28.1	21.1	27.2	30.3	23.8	26.9	31.8	22.8
25	27.6	29.5	26.4	25.6	32.0	21.9	28.3	31.5	24.7	28.4	33.3	24.4
26	27.4	30.9	24.8	25.3	32.8	21.0	26.7	30.6	23.7	27.4	31.8	23.5
27	27.5	32.5	23.8	25.4	32.9	20.4	27.1	32.3	23.3	27.2	31.8	23.5
28	27.6	32.6	24.6	26.0	34.4	20.8	27.3	32.3	23.7	27.1	31.8	23.3
29	27.8	32.5	24.0	25.3	34.1	19.9	27.4	32.6	23.6	27.4	31.8	23.1
30	27.8	33.1	24.7	24.6]	34.0]	21.4]	27.7	33.0	24.0	27.3	31.5	23.7
31	28.1	32.3	25.2	25.3	33.2	20.5	27.7	32.9	23.8	27.5	32.0	23.6
月極値		33.8	21.3		35.9)	18.3)		34.4	21.0		34.1	21.5
起日		5	20		5	10		7	21		7	10
上旬平均	27.8	32.3	24.6	24.6	32.3	20.4	27.9	32.7	24.2	27.7	32.4	23.6
中旬平均	24.7	26.8	23.1	21.9	24.7	20.4	24.6	26.7	22.8	24.8	27.2	23.0
下旬平均	27.1	30.6	24.6	24.5)	31.0)	20.7)	26.9	31.1	23.5	27.0	31.4	23.4
月平均	26.6	29.9	24.1	23.7)	29.3)	20.5)	26.5	30.2	23.5	26.5	30.4	23.4
0 未満日数	0	0	0	0)	0	0)	0	0	0	0	0	0
25 以上日数	23	31	7	10)	25	0	23	31	4	23	30	2
30 以上日数		16			16			19			21	
35 以上日数		0			1)			0			0	
積算気温	823			711)			821			821		

地域気象観測降水量月報

徳島県

2021年8月

単位:mm

観測所名	池田	穴吹	徳島	半田	京上	福原旭	蒲生田	木頭	日和佐	海陽
日付										
1	0.5	0.0	0.0	0.0	0.0	6.0	0.0	20.0	0.0	0.0
2	0.0	0.0	0.0	0.0	0.0	0.0	0.0	0.0	0.0	0.0
3	0.0	0.0	0.0	0.0	0.0	0.0	0.0	0.0	0.0	0.0
4	5.0	0.0	0.0	0.0	0.0	0.0	0.0	0.5	3.0	8.0
5	0.0	0.0	0.0	0.0	0.0	0.0	0.0	0.0	0.0	0.0
6	0.0	0.0	4.0	0.5	0.0	14.0	5.0	32.0	8.5	22.5
7	0.0	0.0	0.0	0.0	0.0	1.0	0.0	2.5	0.0	0.0
8	14.5	21.0	10.0	38.0	29.5	58.0	2.0	55.0	6.0	21.5
9	44.5	41.0	27.5	27.5	75.0	67.5	4.5	46.5	12.5	31.0
10	0.0	0.0	0.0	0.0	0.0	0.0	0.0	0.0	0.0	0.0
11	0.0	0.0	0.0	0.5	2.0	0.0	0.0	0.5	0.0	0.0
12	30.5	22.0	24.5	22.0	62.0	46.5	42.5	44.5	33.0	48.0
13	36.5	15.5	26.0	29.0	103.5	65.5	50.0	120.5	71.0	73.0
14	19.5	19.5	32.5	26.0	66.5	95.5	19.0	188.5	20.5	23.0
15	22.0	16.0	4.0	21.5	30.5	16.0	48.0	58.5	35.5	20.5
16	3.5	2.0	1.0	3.0	3.0	2.5	5.0	3.5	16.0	1.5
17	17.0	30.5	43.5	37.5	91.5	81.0	107.5	172.0	169.5	218.0
18	10.5	45.0	40.5	45.0	88.0	56.0	67.0	82.5	123.0	76.0
19	37.0	42.5	64.5	84.0	192.0	116.5	22.0	51.0	123.0	42.5
20	20.0	26.0	36.5	21.5	31.5	42.5	51.0	40.5	32.5	62.0
21	5.5	11.0	33.5	14.5	72.5	29.5	48.0	36.0	62.5	77.5
22	0.0	2.0	6.5	1.0	33.5	3.5	3.5	16.0	26.0	44.0
23	0.0	0.0	0.0	0.0	0.0	0.5	0.0	0.0	0.0	0.0
24	0.0	2.5	3.0	2.5	66.0	0.0	0.5	15.5	0.0	0.0
25	0.0	3.5	0.0	0.0	0.0	0.0	0.5	1.0	0.0	0.0
26	0.0	0.0	0.0	0.0	0.0	0.0	0.0	0.0	0.0	0.0
27	0.0	0.0	0.0	0.0	0.0	0.0	0.0	0.0	0.0	0.0
28	0.0	0.0	0.0	0.0	0.0	0.0	0.0	0.0	0.0	0.0
29	0.0	0.0	0.0	0.0	0.0	0.0	0.0	0.0	0.0	0.0
30	0.0	0.0	0.0	0.0	0.0	0.0	0.0	0.0	0.0	0.0
31	0.0	0.0	0.0	0.0	0.0	13.5	0.0	0.0	0.0	0.0
最大日降水量	44.5	45.0	64.5	84.0	192.0	116.5	107.5	188.5	169.5	218.0
起日	9	18	19	19	19	19	17	14	17	17
最大1時間降水量	14.5	28.5	21.5	30.0	68.0	38.0	23.0	27.5	78.0	40.5
起日 時分	9 00:45	9 01:00	19 07:45	9 00:05	19 14:43	19 08:30	18 00:41	14 04:30	19 06:46	20 08:09
最大10分間降水量	8.5	9.0	8.0	8.0	19.0	16.0	13.5	10.5	30.0	21.0
起日 時分	19 05:45	9 00:48	21 13:44	19 15:24	19 14:26	9 01:02	21 13:59	17 14:10	19 06:01	20 07:29
上旬合計	64.5	62.0	41.5	66.0	104.5	146.5	11.5	156.5	30.0	83.0
中旬合計	196.5	219.0	273.0	290.0	670.5	522.0	412.0	762.0	624.0	564.5
下旬合計	5.5	19.0	43.0	18.0	172.0	47.0	52.5	68.5	88.5	121.5
月合計	266.5	300.0	357.5	374.0	947.0	715.5	476.0	987.0	742.5	769.0
1mm以上日数	13	15	15	14	15	17	14	18	15	15
10mm以上日数	10	11	10	11	13	13	9	15	12	13
30mm以上日数	4	4	6	4	12	9	7	12	8	9
50mm以上日数	0	0	1	1	9	7	4	7	5	5
70mm以上日数	0	0	0	1	6	3	1	4	4	4
100mm以上日数	0	0	0	0	2	1	1	3	3	1

地域気象観測日照時間月報

徳島県 2021年8月

単位:h

観測所名 日付	池田	穴吹	徳島	京上	蒲生田	木頭	日和佐	海陽
1	7.7	11.1	11.3	7.0	10.5	7.2	10.6	8.7
2	9.5	10.7	12.2	8.5	8.4	8.7	10.6	10.8
3	9.9	7.0	3.6	7.5	3.4	8.0	4.1	5.6
4	7.7	12.3	12.6	6.4	12.6	5.9	10.6	8.8
5	11.4	11.2	13.2	10.3	12.2	12.6	12.4	11.7
6	4.3	5.6	6.0	1.3	6.8	0.6	5.0	3.3
7	6.2	5.9	10.3	3.9	10.0	4.6	9.1	9.4
8	8.1	6.6	9.6	7.4	8.9	5.8	9.0	9.5
9	0.2	1.2	2.9	0.0	1.9	0.0	2.4	0.9
10	9.3	10.1	9.3	8.2	9.6	7.4	8.5	9.8
11	1.2	1.5	1.4	1.0	2.2	0.9	1.5	1.5
12	0.0	0.0	0.0	0.0	0.0	0.0	0.0	0.0
13	0.0	0.0	0.1	0.0	0.0	0.0	0.0	0.0
14	0.0	0.0	0.0	0.0	0.0	0.0	0.0	0.0
15	0.0	0.0	0.2	0.0	0.0	0.0	0.0	0.0
16	0.0	0.0	0.4	0.0	0.3	0.0	0.6	0.6
17	0.0	0.0	0.0	0.0	0.0	0.0	0.0	0.0
18	0.0	0.0	0.3	1.1	1.1	0.4	0.3	0.6
19	0.0	0.0	0.0	0.0	0.3	0.0	0.0	0.0
20	1.0	0.0	0.0	0.2	0.0	1.1	0.0	0.0
21	0.6	0.0	0.1	0.0	0.4	0.0	0.0	0.0
22	3.5	3.7	3.7	0.0	3.2	0.5	2.5	1.6
23	2.1	2.0	3.1	3.1	3.6	2.9	3.6	5.1
24	0.2	1.1	2.6	0.0	3.1	0.1	2.6	2.6
25	8.1	6.8	10.2	5.5	10.4	7.2	10.6	11.0
26	4.9	5.8	7.3	4.9	5.0	6.3	6.3	8.4
27	4.5	6.2	8.0	2.5	11.9	8.1	10.4	9.3
28	12.2	12.0	11.7	11.6	11.3	10.6	12.1	11.2
29	10.5	9.0	11.4	10.0	12.2	7.4	11.4	11.5
30	11.2	9.4	11.6	10.3	12.0	8.3	11.7	10.6
31	9.9	8.9	10.1	8.7	10.1	6.5	10.2	10.7
旬合計 上旬	74.3	81.7	91.0	60.5	84.3	60.8	82.3	78.5
旬合計 中旬	2.2	1.5	2.4	2.3	3.9	2.4	2.4	2.7
旬合計 下旬	67.7	64.9	79.8	56.6	83.2	57.9	81.4	82.0
月合計	144.2	148.1	173.2	119.4	171.4	121.1	166.1	163.2
0.1時間未満日数	8	10	5	11	6	9	8	8

日照時間は徳島を除き推計値です。

地域気象観測風向・風速月報

徳島県 2021年8月

単位:m/s 1/3頁

観測所名	池田						穴吹						徳島					
	平均	最大	最大風向	最大瞬間	最大瞬間風向	最多	平均	最大	最大風向	最大瞬間	最大瞬間風向	最多	平均	最大	最大風向	最大瞬間	最大瞬間風向	最多
1	1.9	3.9	S	8.4	E	W	1.3	4.3	NE	8.6	ENE	ENE	3.1	6.8	SE	10.8	SSE	SSE
2	1.6	2.7	WSW	5.1	S	W	1.4	3.8	ENE	8.2	ENE	WSW	3.9	8.1	SSE	12.3	SSE	SSE
3	1.9	4.2	E	8.6	E	W	1.4	3.5	NE	8.2	ENE	NE	3.9	7.6	SE	11.8	SSE	SSE
4	1.4	4.1	NNW	7.9	NNW	WSW	1.4	3.6	ENE	7.4	ENE	ENE	3.4	6.9	SSE	10.0	SSE	SE
5	1.9	4.2	E	9.5	E	W	1.5	4.3	ENE	9.0	NE	NE	2.2	4.6	SSE	6.5	SSE	SE
6	2.1	5.9	E	12.5	E	E	2.0	5.0	NE	9.6	NE	ENE	2.5	5.9	SE	9.6	ESE	SSE
7	1.6	5.3	NNW	8.7	NW	ENE	1.2	3.4	ENE	7.2	NE	WSW	2.1	4.3	WNW	7.6	WNW	NE
8	1.9	4.5	E	9.5	E	W	1.7	5.0	ENE	11.9	ENE	SW	4.1	10.3	ESE	18.4	SSE	SSE
9	2.4	7.0	WSW	16.5	W	WSW	2.4	6.7	W	15.7	WNW	WSW	6.6	15.8	SSE	26.3	SE	W
10	1.9	5.3	NW	8.0	NW	W	1.7	3.8	SW	8.1	WNW	WSW	2.9	5.9	S	10.8	WNW	WNW
11	1.4	3.0	W	5.2	WNW	W	1.0	2.3	SSW	4.6	SSW	W	2.1	4.7	SSE	6.8	SSE	WNW
12	1.0	3.5	W	7.4	NNE	ESE	0.5	3.1	W	5.5	WNW	W	1.5	3.9	SSW	6.7	SSW	NW
13	1.5	3.8	W	9.0	W	E	0.5	1.6	SW	3.3	NNW	SW	3.0	8.3	SSE	13.9	SE	SSE
14	1.3	3.9	WNW	6.6	NW	WSW	0.5	1.8	WSW	4.0	WSW	W	1.9	5.5	S	8.4	SSW	S
15	1.1	3.2	WNW	7.6	SSW	W	0.8	3.0	ENE	5.9	ENE	WSW	2.5	5.1	NNW	8.6	N	NNW
16	1.2	2.7	E	5.7	E	E	0.6	2.0	WNW	4.0	ENE	W	2.5	6.1	SSE	8.9	SSE	WNW
17	1.2	2.9	E	6.6	NE	E	0.7	2.3	NE	5.2	NE	SW	4.5	8.0	S	12.3	S	SSE
18	1.2	2.8	E	5.7	ESE	E	0.6	2.4	W	4.3	W	W	4.3	8.8	SSE	14.0	SSE	SE
19	1.6	3.7	E	7.7	E	E	0.8	3.3	NE	7.7	ENE	WSW	4.5	9.0	SSE	11.8	SSE	SE
20	1.2	3.1	ENE	6.6	E	E	0.7	2.4	W	4.2	W	SW	3.0	6.8	SSE	10.9	SSE	SSE
21	1.2	2.7	W	5.2	W	ENE	0.5	1.6	ENE	2.9	NE	W	4.2	9.8	SSE	14.4	SSE	SSE
22	1.3	3.5	SW	8.6	W	WSW	0.9	1.9	SW	4.3	WSW	WSW	2.5	5.5	SSE	8.3	SSE	NNW
23	1.0	3.8	E	8.0	E	E	1.1	2.9	NE	6.6	ENE	W	1.8	4.3	ESE	6.2	ESE	NW
24	1.3	3.3	SW	8.7	W	E	0.9	3.7	WNW	7.7	W	WSW	3.8	8.6	SSE	12.3	SSE	SSE
25	1.6	3.5	WNW	6.3	S	W	1.2	3.4	NW	7.2	W	WSW	1.8	4.2	ENE	6.6	E	ENE
26	1.7	3.7	W	6.7	W	WSW	1.3	3.0	WNW	7.1	SW	WSW	1.7	3.9	ESE	5.7	ESE	SE
27	1.7	3.1	WNW	5.0	WNW	W	1.6	3.3	SSW	6.2	WSW	SW	2.0	4.4	SE	7.0	SE	SE
28	2.0	4.6	NW	8.1	NW	W	1.6	3.5	W	7.8	WNW	WSW	2.3	5.0	SSE	8.0	ENE	WNW
29	2.0	3.8	NW	5.9	W	W	1.4	3.0	SSW	6.3	SW	WSW	2.7	5.4	NNW	8.3	NNW	WNW
30	2.0	3.6	NW	7.2	NW	W	1.4	2.7	SW	5.3	SW	SW	2.5	4.9	SSE	9.6	S	WNW
31	1.7	4.2	NW	7.8	NW	W	1.4	3.7	ENE	7.2	NE	SW	2.7	5.3	NE	8.1	NE	WNW
月最大		7.0	WSW	16.5	W			6.7	W	15.7	WNW			15.8	SSE	26.3	SE	
起日		9		9				9		9				9		9		
上旬平均	1.9					W	1.6					WSW	3.5					SSE
中旬平均	1.3					E	0.7					W	3.0					SSE
下旬平均	1.6					W	1.2					WSW	2.5					SSE
月平均	1.6					W	1.2					WSW	3.0					SSE
10m/s以上日数		0						0						2				
15m/s以上日数		0						0						1				
20m/s以上日数		0						0						0				
30m/s以上日数		0						0						0				

地域気象観測風向・風速月報

徳島県 2021年8月

単位:m/s 2/3頁

観測所名	京上						蒲生田						木頭					
	平均	最大	最大風向	最大瞬間	最大瞬間風向	最多	平均	最大	最大風向	最大瞬間	最大瞬間風向	最多	平均	最大	最大風向	最大瞬間	最大瞬間風向	最多
1	0.3	1.7	NW	5.1	W	S	1.7	4.2	WSW	7.8	WSW	WSW	0.6	1.9	S	5.8	S	N
2	0.4	1.8	WNW	5.1	NW	WNW	2.2	5.3	WSW	9.0	WSW	WSW	0.5	1.6	WNW	3.4	SSW	NNE
3	0.4	1.5	W	6.4	WNW	WNW	1.9	4.8	E	9.9	ESE	W	0.5	2.0	SSW	4.6	S	NNE
4	0.3	1.5	ENE	4.3	SSW	SE	2.6	5.9	SW	9.8	WSW	SW	0.6	2.6	SSW	5.2	S	S
5	0.4	2.0	E	5.0	ESE	WNW	3.1	8.4	SW	12.7	SW	SW	0.7	2.1	S	5.9	S	ESE
6	0.3	1.6	ENE	4.8	NW	WNW	2.0	6.4	ESE	13.1	ESE	ESE	0.4	1.6	ESE	4.8	SSW	NE
7	0.3	1.4	SW	3.6	SSE	SSE	1.9	5.1	S	7.8	S	NE	0.4	2.0	SSW	4.7	S	NNE
8	0.5	2.3	WNW	6.4	WSW	NW	3.7	14.8	ESE	22.8	E	WSW	0.7	4.3	NW	10.9	N	NE
9	0.9	2.6	NW	10.4	NNW	NW	6.9	16.3	SW	26.5	SW	SW	1.3	5.1	N	13.6	N	N
10	0.3	1.8	SE	5.0	E	WNW	2.0	5.6	SSW	9.4	SSW	W	0.5	1.5	SSE	4.4	SW	NE
11	0.2	1.5	NW	4.8	N	NW	3.1	8.7	SW	13.8	SSW	SW	0.7	3.1	W	7.4	W	N
12	0.1	1.0	WSW	3.6	WSW	-	3.6	10.6	SW	21.2	SW	SW	0.2	1.0	SE	2.8	SSW	WSW
13	0.7	2.3	NW	10.2	NNW	NW	6.3	13.2	WSW	22.8	SW	WSW	0.3	2.0	NNW	5.6	N	ENE
14	0.4	1.6	W	5.7	W	NW	8.1	11.2	SW	19.1	WSW	SW	0.2	1.0	NNE	3.5	WSW	W
15	0.2	1.1	SW	3.8	SSW	NW	3.3	11.8	SW	19.4	SSW	W	0.2	1.0	S	3.0	SW	NE
16	0.1	1.0	NW	2.6	N	NW	2.0	7.3	E	11.3	SE	W	0.3	1.3	S	3.0	SSE	SE
17	0.3	1.4	WNW	5.5	ESE	WNW	4.7	10.3	ESE	21.9	WSW	WSW	0.2	0.8	ENE	2.0	NE	ENE
18	0.3	1.2	NW	3.6	N	NW	4.3	8.3	WSW	15.1	WSW	SW	0.3	1.2	NNW	4.1	W	ESE
19	0.2	1.0	NW	2.7	ENE	N	6.5	15.2	E	19.7	E	ESE	0.3	2.4	NNW	7.5	NNE	WNW
20	0.2	0.8	NW	2.5	ESE	NW	3.3	6.5	E	10.8	SE	E	0.3	1.3	NNE	3.2	SSE	NE
21	0.3	1.7	NW	5.6	W	NW	4.1	9.1	E	14.0	ESE	E	0.3	1.5	NNE	2.8	N	WNW
22	0.1	1.0	NW	3.1	WNW	NW	5.4	9.8	SW	15.9	SW	SW	0.4	1.5	N	3.2	N	NNW
23	0.2	1.5	NW	4.8	NW	NW	1.9	6.3	SW	9.8	SSW	S	0.3	2.9	SSW	7.1	SW	E
24	0.2	1.3	NW	3.2	WNW	NNW	4.3	6.7	WSW	12.8	W	W	0.4	2.8	NNW	7.5	N	NNW
25	0.3	1.4	WSW	4.8	WSW	NW	6.4	9.4	SW	16.5	SSW	SW	0.8	3.2	W	7.1	W	WNW
26	0.1	1.0	SW	3.9	WNW	SE	1.4	6.1	SW	9.5	SW	W	0.3	1.6	SSW	4.0	SSW	ENE
27	0.1	0.7	SSW	2.7	SSW	ESE	2.0	5.7	SSW	8.8	SSW	SSW	0.5	2.7	SW	4.9	W	NE
28	0.3	1.4	ESE	4.0	ESE	ESE	1.4	3.8	SSW	6.1	SSW	W	0.6	1.5	WNW	4.6	S	ESE
29	0.3	1.4	S	5.8	SSE	SE	2.2	5.9	SW	9.8	S	W	0.6	2.0	SSW	5.5	SSW	NNE
30	0.3	1.5	WSW	5.0	WSW	SSE	2.1	5.5	SSW	8.9	SSW	SW	0.3]	1.6]	SSE]	4.4]	SW]	ESE]
31	0.3	1.1	WNW	3.7	SSW	ESE	1.8	4.6	NE	7.9	NE	WNW	0.5	2.3	SSW	5.8	S	SSW
月最大		2.6	NW	10.4	NNW			16.3	SW	26.5	SW			5.1)	N	13.6)	N	
起日		9		9				9		9				9		9		
上旬平均	0.4					WNW	2.8					SW	0.6					NE
中旬平均	0.3					NW	4.5					SW	0.3					ENE
下旬平均	0.2					NW	3.0					SW	0.5)					NNE)
月平均	0.3					NW	3.4					SW	0.5)					NE)
10m/s以上日数		0						8						0)				
15m/s以上日数		0						2						0)				
20m/s以上日数		0						0						0)				
30m/s以上日数		0						0						0)				

地域気象観測風向・風速月報

徳島県 2021年8月

単位:m/s 3/3頁

観測所名	日和佐						海陽					
	平均	最大	最大風向	最大瞬間	最大瞬間風向	最多	平均	最大	最大風向	最大瞬間	最大瞬間風向	最多
1	2.2	3.8	E	6.3	WSW	W	1.3	3.9	SSE	6.1	SE	SE
2	2.4	5.2	SE	7.3	SE	SE	1.5	4.1	SSE	6.1	SSE	SE
3	2.0	5.0	ESE	7.4	ESE	SE	1.3	4.1	SE	6.3	SE	SE
4	1.9	4.3	SE	5.9	SE	WNW	1.5	3.8	SSE	5.8	ESE	WNW
5	2.5	4.4	SE	6.8	SSW	W	1.4	4.3	SE	6.7	SSE	SE
6	2.6	7.2	ESE	13.8	SE	W	1.2	4.6	SE	8.7	SE	NW
7	2.0	4.2	ESE	7.1	ESE	ESE	1.6	3.8	SE	6.8	SE	NW
8	3.3	14.6	ESE	20.3	ESE	W	2.3	8.6	SE	17.3	SE	SE
9	4.6	16.4	ESE	24.9	ESE	W	4.5	12.5	S	23.1	S	SW
10	2.5	5.0	SE	7.7	ESE	W	1.3	3.8	SSE	6.0	SSE	SW
11	2.0	5.5	WSW	12.1	WSW	WSW	1.2	4.6	SSW	9.1	S	SW
12	1.6	5.5	WSW	9.6	W	W	0.7	2.8	S	6.1	SSW	NW
13	3.3	10.5	WSW	26.8	W	W	2.8	9.9	SSW	19.2	S	SSW
14	4.2	8.2	W	19.0	WSW	W	2.8	5.4	SSW	10.4	SW	SSW
15	2.7	6.6	WSW	14.6	W	WNW	1.3	4.0	SSW	7.8	SSW	NNW
16	1.7	4.6	SSE	10.7	SE	WNW	0.7	2.5	SSE	4.0	SSE	W
17	2.5	10.4	ESE	14.1	W	W	1.7	6.9	S	12.5	S	SSW
18	2.2	7.0	ESE	12.7	WNW	WNW	1.4	4.7	SSW	8.0	S	NW
19	2.9	9.7	ESE	13.4	ESE	SE	1.9	4.8	SSE	8.6	SSE	SSE
20	2.2	6.4	ESE	9.2	ESE	ESE	1.1	3.0	SE	5.5	SE	SE
21	2.0	6.8	ESE	10.7	ESE	W	1.2	5.4	SSW	10.3	SSW	S
22	2.1	5.3	W	10.9	ESE	W	1.2	3.9	SSW	6.5	WNW	W
23	1.7	3.3	ESE	4.4	E	W	1.0	3.1	SE	4.7	SE	ESE
24	3.1	5.5	WSW	13.9	W	W	2.3	7.0	S	13.8	SSW	SSW
25	2.5	6.8	W	12.1	W	WSW	2.1	6.2	SSW	9.7	SW	S
26	2.1	4.6	SE	6.0	ESE	W	1.0	3.4	SE	5.2	SE	SE
27	1.9	4.2	SE	6.4	SE	W	1.4	4.2	S	7.0	S	SSW
28	2.2	4.2	SE	5.9	SE	W	1.2	3.4	SE	5.2	SSE	SSE
29	2.4	4.5	ESE	5.2	SE	W	1.2	3.5	SSE	5.5	SE	ESE
30	2.2	5.1	SE	6.1	SE	W	1.2	3.6	SE	5.7	SE	SE
31	2.3	4.5	ESE	7.3	ESE	W	1.2	3.8	SSE	5.7	ESE	SE
月最大		16.4	ESE	26.8	W			12.5	S	23.1	S	
起日		9		13				9		9		
上旬平均	2.6					W	1.8					SE
中旬平均	2.5					W	1.6					SSW
下旬平均	2.2					W	1.4					WNW
月平均	2.4					W	1.6					SSW
10m/s以上日数		4						1				
15m/s以上日数		1						0				
20m/s以上日数		0						0				
30m/s以上日数		0						0				

徳島地方気象台発表の特別警報・警報・注意報

2021年8月

：発表 ：特別警報から警報 ：特別警報から注意報 ：警報から注意報 ：継続 解：解除

発表時刻	警報・注意報	徳島市	鳴門市	小松島市	松茂町	北島町	藍住町	板野町	吉野川市	阿波市	美馬市脇・美馬・穴吹	石井町	上板町	つるぎ町半田・貞光	美馬市木屋平	佐那河内村	神山町	つるぎ町一字	三好市	東みよし町	阿南市	勝浦町	上勝町	那賀町	牟岐町	美波町	海陽町
8月1日03時46分	雷注意報																										
8月1日20時17分	雷注意報	解	解	解	解	解	解	解	解	解	解	解	解	解	解	解	解	解	解	解	解	解	解	解	解	解	解
8月3日04時20分	雷注意報																										
8月3日18時12分	雷注意報	解	解	解	解	解	解	解	解	解	解	解	解	解	解	解	解	解	解	解	解	解	解	解	解	解	解
8月4日07時43分	雷注意報																										
8月4日20時07分	雷注意報	解	解	解	解	解	解	解	解	解	解	解	解	解	解	解	解	解	解	解	解	解	解	解	解	解	解
8月6日04時06分	雷注意報																										
8月7日04時29分	雷注意報																										
	波浪注意報																										
8月7日21時06分	雷注意報																										
	波浪注意報																				解				解	解	解
8月8日04時22分	雷注意報																										
8月8日16時35分	雷注意報																										
	強風注意報																										
	波浪注意報																										
	高潮注意報																										
8月8日18時29分	大雨注意報																										
	雷注意報																										
	強風注意報																										
	波浪注意報																										
	洪水注意報																										
	高潮注意報																										
8月8日23時36分	大雨警報																										
	波浪警報																										
	大雨注意報																										
	雷注意報																										
	強風注意報																										
	波浪注意報																										
	洪水注意報																										
	高潮注意報																										
8月9日01時09分	大雨警報																										
	波浪警報																										
	大雨注意報																										
	雷注意報																										
	強風注意報																										
	波浪注意報																										
	洪水注意報																										
	高潮注意報																										

徳島地方気象台発表の特別警報・警報・注意報

2021年8月

：発表 ：特別警報から警報 ：特別警報から注意報 ：警報から注意報 ：継続 解：解除

発表時刻	警報・注意報	徳島市	鳴門市	小松島市	松茂町	北島町	藍住町	板野町	吉野川市	阿波市	美馬市脇・美馬・穴吹	石井町	上板町	つるぎ町半田・貞光	美馬市木屋平	佐那河内村	神山町	つるぎ町一字	三好市	東みよし町	阿南市	勝浦町	上勝町	那賀町	牟岐町	美波町	海陽町	
8月9日05時43分	大雨警報																											
	波浪警報																											
	大雨注意報																				解							
	雷注意報																											
	強風注意報																											
	波浪注意報																											
	洪水注意報																											
	高潮注意報																											
8月9日07時52分	波浪警報																											
	大雨注意報								解	解			解	解			解	解		解						解	解	
	雷注意報																											
	強風注意報																											
	波浪注意報																											
	洪水注意報																								解			解
高潮注意報	解	解	解	解	解																解				解	解	解	
8月9日13時12分	大雨注意報																									解		
	雷注意報																											
	強風注意報																											
	波浪注意報																											
8月9日15時52分	大雨注意報																											
	雷注意報	解	解	解	解	解	解	解	解	解	解	解	解	解	解	解	解	解	解	解	解	解	解	解	解	解	解	
	強風注意報								解	解	解	解	解	解	解	解	解	解	解	解	解	解	解	解	解	解	解	解
波浪注意報																												
8月9日21時10分	大雨注意報																			解	解							
	強風注意報	解	解	解	解	解	解	解														解				解	解	解
	波浪注意報	解	解	解	解																							
8月10日04時06分	波浪注意報																					解				解	解	解
8月10日07時42分	雷注意報																											
8月10日18時55分	雷注意報	解	解	解	解	解	解	解	解	解	解	解	解	解	解	解	解	解	解	解	解	解	解	解	解	解	解	
8月11日07時25分	雷注意報																											
8月12日04時08分	雷注意報																											
8月12日13時58分	大雨注意報																											
	雷注意報																											
8月13日04時17分	大雨注意報																											
	雷注意報																											
	強風注意報																											
	波浪注意報																											
8月13日07時07分	大雨警報																											
	大雨注意報																											
	雷注意報																											
	強風注意報																											
波浪注意報																												

徳島地方気象台発表の特別警報・警報・注意報

2021年8月

：発表 ：特別警報から警報 ：特別警報から注意報 ：警報から注意報 ：継続 解：解除

発表時刻	警報・注意報	徳島市	鳴門市	小松島市	松茂町	北島町	藍住町	板野町	吉野川市	阿波市	美馬市脇・美馬・穴吹	石井町	上板町	つるぎ町半田・貞光	美馬市木屋平	佐那河内村	神山町	つるぎ町一宇	三好市	東みよし町	阿南市	勝浦町	上勝町	那賀町	牟岐町	美波町	海陽町		
8月13日10時12分	大雨警報																												
	大雨注意報																												
	雷注意報																												
	強風注意報																												
	波浪注意報																												
	洪水注意報																												
8月13日12時14分	大雨警報																												
	大雨注意報																												
	雷注意報																												
	強風注意報																												
	波浪注意報																												
	洪水注意報																												
8月13日15時51分	大雨警報																												
	大雨注意報																												
	雷注意報																												
	強風注意報																												
	波浪注意報																												
	洪水注意報																												
8月14日02時06分	大雨警報																												
	大雨注意報																												
	雷注意報																												
	強風注意報																												
	波浪注意報																												
	洪水注意報																												
8月14日04時56分	大雨警報																												
	大雨注意報																												
	雷注意報																												
	強風注意報																												
	波浪注意報																												
	洪水注意報																												
8月14日07時12分	大雨警報																												
	大雨注意報																												
	雷注意報																												
	強風注意報																												
	波浪注意報																												
	洪水注意報																												
8月14日16時14分	大雨警報																												
	大雨注意報																												
	雷注意報																												
	強風注意報																												
	波浪注意報																												
	洪水注意報																												

徳島地方気象台発表の特別警報・警報・注意報

2021年8月

：発表 ：特別警報から警報 ：特別警報から注意報 ：警報から注意報 ：継続 解：解除

発表時刻	警報・注意報	徳島市	鳴門市	小松島市	松茂町	北島町	藍住町	板野町	吉野川市	阿波市	美馬市脇・美馬・穴吹	石井町	上板町	つるぎ町半田・貞光	美馬市木屋平	佐那河内村	神山町	つるぎ町一字	三好市	東みよし町	阿南市	勝浦町	上勝町	那賀町	牟岐町	美波町	海陽町	
8月15日04時29分	大雨警報																											
	大雨注意報																											
	雷注意報																											
	強風注意報																											
	波浪注意報																											
	洪水注意報																											
8月15日10時05分	大雨警報																											
	大雨注意報			解													解	解				解	解	解		解	解	
	雷注意報																											
	強風注意報	解	解	解	解	解	解	解														解				解	解	解
	波浪注意報	解	解	解	解																	解				解	解	解
	洪水注意報																				解				解			
8月15日16時18分	大雨警報																											
	大雨注意報										解			解	解													
	雷注意報	解	解	解	解	解	解	解	解	解	解	解	解	解	解	解	解	解	解	解	解	解	解	解	解	解	解	解
8月15日22時50分	大雨警報																											
8月15日22時50分	大雨注意報																			解	解							
8月16日04時08分	大雨注意報																											
8月16日16時22分	大雨注意報																											
	雷注意報																											
8月16日22時46分	大雨注意報																											
	雷注意報																											
8月17日01時08分	大雨注意報																											
	雷注意報																											
8月17日04時09分	大雨警報																											
	大雨注意報																											
	雷注意報																											
8月17日07時36分	大雨警報																											
	大雨注意報																											
	雷注意報																											
8月17日12時12分	大雨警報																											
	大雨注意報																											
	雷注意報																											
8月17日16時50分	洪水注意報																											
	大雨警報																											
	大雨注意報																											
8月17日22時15分	雷注意報																											
	洪水注意報																											
	大雨警報																											

徳島地方気象台発表の特別警報・警報・注意報

2021年8月

：発表 ：特別警報から警報 ：特別警報から注意報 ：警報から注意報 ：継続 解：解除

発表時刻	警報・注意報	徳島市	鳴門市	小松島市	松茂町	北島町	藍住町	板野町	吉野川市	阿波市	美馬市脇・美馬・穴吹	石井町	上板町	つるぎ町半田・貞光	美馬市木屋平	佐那河内村	神山町	つるぎ町一字	三好市	東みよし町	阿南市	勝浦町	上勝町	那賀町	牟岐町	美波町	海陽町	
8月18日02時28分	大雨警報																											
	大雨注意報																											
	雷注意報																											
	洪水注意報																											
8月18日03時39分	大雨警報																											
	大雨注意報																											
	雷注意報																											
	洪水注意報																											
8月18日06時33分	大雨警報																											
	大雨注意報																											
	雷注意報																											
	洪水注意報																											
8月18日10時29分	大雨警報																											
	大雨注意報					解	解	解				解	解															
	雷注意報																											
	洪水注意報																			解	解					解	解	解
8月18日16時21分	大雨警報																											
	大雨注意報																											
	雷注意報																											
	洪水注意報																										解	
8月19日04時17分	大雨警報																											
	大雨注意報																											
	雷注意報																											
8月19日05時39分	大雨警報																											
	大雨注意報																											
	雷注意報																											
8月19日06時17分	大雨警報																											
	大雨注意報																											
	雷注意報																											
	洪水注意報																											
8月19日06時36分	大雨警報																											
	洪水警報																											
	大雨注意報																											
	雷注意報																											
8月19日07時05分	洪水注意報																											
	大雨注意報																											
	雷注意報																											
	洪水注意報																											
8月19日07時19分	大雨警報																											
	洪水警報																											
	大雨注意報																											
	雷注意報																											
8月19日07時19分	洪水注意報																											
	洪水注意報																											

徳島地方気象台発表の特別警報・警報・注意報

2021年8月

：発表 ：特別警報から警報 ：特別警報から注意報 ：警報から注意報 ：継続 解：解除

発表時刻	警報・注意報	徳島市	鳴門市	小松島市	松茂町	北島町	藍住町	板野町	吉野川市	阿波市	美馬市脇・美馬・穴吹	石井町	上板町	つるぎ町半田・貞光	美馬市木屋平	佐那河内村	神山町	つるぎ町一字	三好市	東みよし町	阿南市	勝浦町	上勝町	那賀町	牟岐町	美波町	海陽町	
8月19日08時07分	大雨警報																											
	洪水警報																											
	大雨注意報																											
	雷注意報																											
	洪水注意報																											
8月19日08時27分	大雨警報																											
	洪水警報																											
	大雨注意報																											
	雷注意報																											
	洪水注意報																											
8月19日14時48分	大雨警報																											
	洪水警報			解																								
	大雨注意報		解	解	解	解	解					解																
	雷注意報																											
	洪水注意報																						解			解		
8月19日15時12分	大雨警報																											
	洪水警報																											
	大雨注意報																											
	雷注意報																											
	洪水注意報																											
8月19日16時28分	大雨警報																											
	洪水警報																											
	大雨注意報																											
	雷注意報																											
	洪水注意報																											
8月19日18時29分	大雨警報																											
	洪水警報																											
	大雨注意報																											
	雷注意報																											
	洪水注意報																											
8月20日04時26分	大雨警報																											
	大雨注意報																											
	雷注意報																											
	洪水注意報																											
8月20日06時28分	大雨警報																											
	大雨注意報																											
	雷注意報																											
	洪水注意報																											
8月20日06時49分	大雨警報																											
	洪水警報																											
	大雨注意報																											
	雷注意報																											
洪水注意報																												

徳島地方気象台発表の特別警報・警報・注意報

2021年8月

：発表 ：特別警報から警報 ：特別警報から注意報 ：警報から注意報 ：継続 解：解除

発表時刻	警報・注意報	徳島市	鳴門市	小松島市	松茂町	北島町	藍住町	板野町	吉野川市	阿波市	美馬市脇・美馬・穴吹	石井町	上板町	つるぎ町半田・貞光	美馬市木屋平	佐那河内村	神山町	つるぎ町一字	三好市	東みよし町	阿南市	勝浦町	上勝町	那賀町	牟岐町	美波町	海陽町	
8月20日08時44分	大雨警報																											
	洪水警報																											
	大雨注意報																											
	雷注意報																											
8月20日10時16分	洪水注意報																											
	大雨警報																											
	大雨注意報																											
	雷注意報																											
8月20日16時19分	洪水注意報																											
	大雨警報																											
	大雨注意報																											
	雷注意報																											
8月21日04時18分	洪水注意報																											
	大雨警報																											
	大雨注意報	解	解		解	解	解	解				解	解															
	雷注意報																											
8月21日10時20分	洪水注意報	解								解	解																	
	大雨警報																											
	大雨注意報																											
	雷注意報																											
8月21日11時51分	洪水注意報																											
	大雨警報																											
	大雨注意報																											
	雷注意報																											
8月21日12時41分	洪水注意報																											
	大雨警報																											
	大雨注意報																											
	雷注意報																											
8月21日13時22分	洪水注意報																											
	大雨警報																											
	大雨注意報																											
	雷注意報																											
8月21日13時39分	洪水注意報																											
	大雨警報																											
	大雨注意報																											
	雷注意報																											
8月21日13時59分	洪水注意報																											
	大雨警報																											
	大雨注意報																											
	雷注意報																											
8月21日14時23分	洪水注意報																											
	大雨警報																											
	大雨注意報																											
	雷注意報																											

徳島地方気象台発表の特別警報・警報・注意報

2021年8月

：発表 ：特別警報から警報 ：特別警報から注意報 ：警報から注意報 ：継続 解：解除

発表時刻	警報・注意報	徳島市	鳴門市	小松島市	松茂町	北島町	藍住町	板野町	吉野川市	阿波市	美馬市脇・美馬・穴吹	石井町	上板町	つるぎ町半田・貞光	美馬市木屋平	佐那河内村	神山町	つるぎ町一字	三好市	東みよし町	阿南市	勝浦町	上勝町	那賀町	牟岐町	美波町	海陽町	
8月21日14時34分	大雨警報																											
	洪水警報																											
	大雨注意報																											
	雷注意報																											
	洪水注意報																											
8月21日16時19分	大雨警報																											
	大雨注意報																											
	雷注意報																											
	洪水注意報																											
8月21日21時58分	大雨警報																											
	大雨注意報																											
	雷注意報																											
	洪水注意報																											
8月21日22時57分	大雨警報																											
	大雨注意報																											
	雷注意報																											
	洪水注意報																											
8月22日04時23分	大雨警報																											
	大雨注意報																											
	雷注意報																											
	洪水注意報																											
8月22日07時33分	大雨警報																											
	大雨注意報																											
	雷注意報																											
8月22日10時51分	大雨警報																											
	大雨注意報	解							解	解																		
	雷注意報																											
8月22日16時15分	大雨警報																											
	大雨注意報																											
	雷注意報																											
8月22日20時08分	大雨注意報																											
	雷注意報																											
8月23日04時03分	大雨注意報																											
	雷注意報																											
8月23日12時43分	大雨注意報																											
	雷注意報																											
8月23日13時18分	大雨注意報																											
	雷注意報																											
8月23日19時20分	大雨注意報	解	解	解	解	解	解	解	解	解	解	解	解	解	解	解	解	解	解	解	解	解	解	解	解	解	解	解
	雷注意報	解	解	解	解	解	解	解	解	解	解	解	解	解	解	解	解	解	解	解	解	解	解	解	解	解	解	解
8月24日07時21分	雷注意報																											
8月24日12時54分	大雨注意報																											
	雷注意報																											
8月25日04時07分	大雨注意報																											
	雷注意報																											

徳島地方気象台発表の特別警報・警報・注意報

2021年8月

：発表 ：特別警報から警報 ：特別警報から注意報 ：警報から注意報 ：継続 解：解除

発表時刻	警報・注意報	徳島市	鳴門市	小松島市	松茂町	北島町	藍住町	板野町	吉野川市	阿波市	美馬市脇・美馬・穴吹	石井町	上板町	つるぎ町半田・貞光	美馬市木屋平	佐那河内村	神山町	つるぎ町一宇	三好市	東みよし町	阿南市	勝浦町	上勝町	那賀町	牟岐町	美波町	海陽町	
8月25日18時25分	雷注意報	解	解	解	解	解	解	解	解	解	解	解	解	解	解	解	解	解	解	解	解	解	解	解	解	解	解	
8月26日07時38分	雷注意報																											
8月26日16時02分	雷注意報	解	解	解	解	解	解	解	解	解	解	解	解	解	解	解	解	解	解	解	解	解	解	解	解	解	解	
8月31日07時42分	雷注意報																											
8月31日18時36分	雷注意報	解	解	解	解	解	解	解	解	解	解	解	解	解	解	解	解	解	解	解	解	解	解	解	解	解	解	

土砂災害警戒情報発表状況

2021年8月 徳島県 徳島地方気象台 共同発表

月 日	発表時間	情報番号	警戒対象地域
8月14日	01時50分	第1号	那賀町木頭地域*
8月15日	09時30分	第2号	(全解除)
8月17日	15時15分	第1号	那賀町木頭地域* 海陽町海南地域*
8月18日	02時15分	第2号	美馬市穴吹町* 三好市東祖谷* 三好市西祖谷山村* 那賀町木頭地域 海陽町海南地域 つるぎ町一字*
	12時00分	第3号	美馬市穴吹町 三好市東祖谷 三好市西祖谷山村 那賀町木頭地域 海陽町海南地域
8月19日	06時55分	第4号	阿南市* 吉野川市美郷* 美馬市木屋平* 美馬市穴吹町 三好市東祖谷 三好市西祖谷山村 神山町* 那賀町木頭地域 海陽町海南地域
	07時15分	第5号	小松島市* 阿南市 吉野川市美郷 美馬市木屋平 美馬市穴吹町 三好市東祖谷 三好市西祖谷山村 神山町 那賀町鷲敷地域* 那賀町木頭地域 美波町由岐地域* 美波町日和佐地域* 海陽町海南地域
	12時45分	第6号	小松島市 阿南市 吉野川市美郷 美馬市木屋平 美馬市穴吹町 三好市山城町* 三好市東祖谷 三好市西祖谷山村 神山町 那賀町鷲敷地域 那賀町木頭地域 美波町由岐地域 美波町日和佐地域 海陽町海南地域
	15時45分	第7号	阿南市 美馬市穴吹町 三好市山城町 三好市東祖谷 三好市西祖谷山村 那賀町木頭地域 美波町由岐地域
8月20日	11時45分	第8号	美馬市穴吹町 三好市山城町 三好市東祖谷 三好市西祖谷山村
	18時30分	第9号	(全解除)
8月21日	13時35分	第1号	阿南市* 那賀町鷲敷地域* 那賀町相生地域*
	14時10分	第2号	小松島市* 阿南市 勝浦町* 那賀町鷲敷地域 那賀町相生地域
	21時05分	第3号	勝浦町
	22時15分	第4号	(全解除)
	22時30分	第1号	三好市山城町* 三好市東祖谷* 三好市西祖谷山村*
8月22日	07時15分	第2号	(全解除)

*印は、新たに警戒対象となった市町村を示します。

指定河川洪水予報発表状況

2021年8月 徳島地方気象台

8月は指定河川洪水予報の発表はありませんでした。

指定河川洪水予報の発表対象河川は、吉野川、那賀川、勝浦川です。
吉野川は徳島河川国道事務所と徳島地方気象台、
那賀川是那賀川河川事務所と徳島地方気象台、
勝浦川水系勝浦川は徳島県と徳島地方気象台による共同発表です。

記録的短時間大雨情報発表状況

2021年8月 徳島地方気象台

8月は記録的短時間大雨情報の発表はありませんでした。

竜巻注意情報発表状況

2021年8月 徳島地方气象台

月 日	発表時間	情報番号	対象地域
8月9日	01時13分	第1号	北部、南部
	02時08分	第2号	北部、南部
8月13日	10時38分	第1号	南部
8月19日	05時23分	第1号	北部
	05時53分	第2号	北部、南部
	06時48分	第3号	北部、南部
	07時43分	第4号	北部、南部
	08時38分	第5号	北部、南部

観測所一覽表

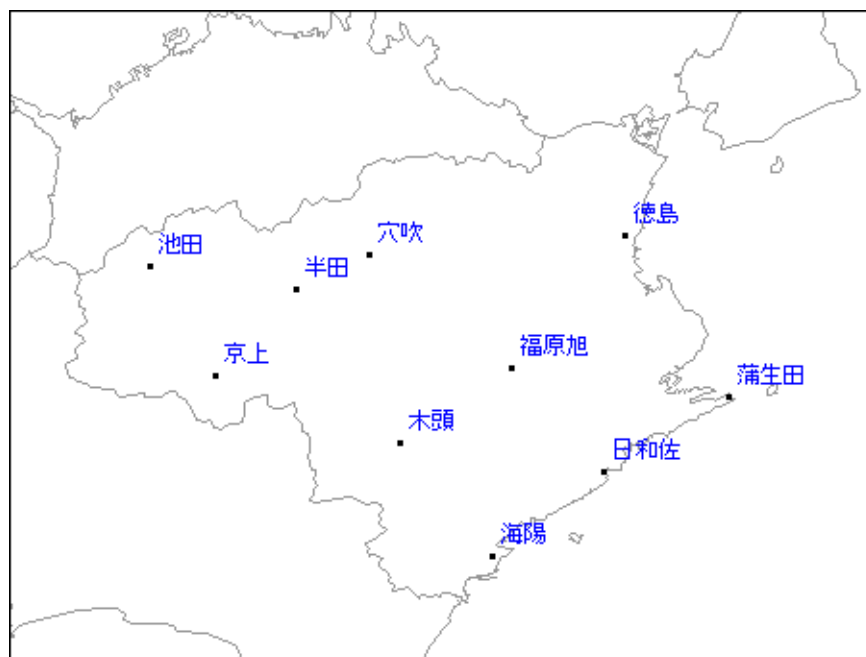
観測所一覽表

2021年9月1日現在

観測所番号	観測所名	観測種目							所在地	緯度 度分 (北緯)	経度 度分 (東経)	観測所の 海面 上の 高さ m	風向 風速 計地 上の 高さ m
		気温	湿度	風	降水量	日照時間	積雪	気圧					
71066	池田								三好市池田町シンヤマ	34 01.4	133 47.7	214	10.0
71087	穴吹								美馬市穴吹町口山字初草	34 02.4	134 09.4	160	9.4
71106	徳島								徳島市大和町 徳島地方気象台	34 04.0	134 34.4	2	17.8
71136	半田								美馬郡つるぎ町半田 字下尾尻	33 59.4	134 02.2	228	
71191	京上								三好市東祖谷京上	33 52.0	133 54.2	532	6.5
71211	福原旭								勝浦郡上勝町大字旭字蔭	33 52.7	134 23.3	290	
71231	蒲生田								阿南市椿町蒲生田	33 50.2	134 44.5	10	10.0
71251	木頭								那賀郡那賀町木頭和無田 ヨシノ	33 46.3	134 11.9	363	10.0
71266	日和佐								海部郡美波町日和佐浦	33 43.9	134 32.3	3	15.4
71291	海陽								海部郡海陽町四方原 字杉谷	33 36.7	134 21.3	5	10.0

71106 徳島以外の日照時間は、2021年3月2日より、気象衛星観測のデータを用いた「推計気象分布（日照時間）」から得る推計値を日照時間データとすることになりました。

観測所配置図



観測所配置図は、徳島地方気象台ホームページの「気象台について」にも掲載しています。
<https://www.data.jma.go.jp/tokushima/shosai/haichizu/haichizu.html>

資料の解説

「毎正時の観測値(24回)」は01～24時であり、0時00分～24時00分を対象とします。
日照時間は「可照時間」の変動のため、毎正時の観測回数は月により変動します。

要素 (細分)	単位	統計方法	(要素)		
気圧	平均(現地)	0.1 hPa	毎正時の観測値(24回)の平均	平均気圧	
	平均(海面)	0.1 hPa	平均気圧を海面上(0m)に校正した値	海面気圧	
気温	平均	0.1	毎正時の観測値(24回)の平均	平均気温	
	最高	0.1	任意時刻の最高値	最高気温	
	最低	0.1	任意時刻の最低値	最低気温	
蒸気圧	平均	0.1 hPa	毎正時の観測値(24回)の平均	平均蒸気圧	
相対湿度	平均	1 %	毎正時の観測値(24回)の平均	平均相対湿度	
	最小	1 %	任意時刻の最小値	最小相対湿度	
日照時間	日	0.1 h	2021年3月1日以前の地域気象、徳島地方気象台 毎正時の観測値の合計...	日照時間	
			2021年3月2日以降の地域気象 気象衛星観測のデータを用いた 「推計気象分布(日照時間)」から得る推計値		
降水量	日	0.5 mm	毎正時の観測値(24回)の合計	降水量	
	最大1時間	0.5 mm	任意時刻の1時間降水量の最大値	最大1時間降水量	
	最大10分間	0.5 mm	任意時刻の10分間降水量の最大値	最大10分間降水量	
	補足)降水量0.5mm未満の記載に関する留意事項(資料により記載方法が異なる) ○気象月表及び平年の比較表(徳島分)の記載方法 ・降水が無い場合:「- mm」 ・観測した降水量が0.5mm未満の場合:「0.0mm」 ○地域気象観測降水量月報、アメダス気象分布及び平年の比較表(池田、日和佐分)の記載方法 ・降水が無い場合又は観測した降水量が0.5mm未満の場合:「0.0mm」				
最深積雪	最大	1 cm	毎正時の観測値(24回)の最大値	最深積雪	
降雪深さ	合計	1 cm	毎正時(24回)の積雪差(正の値のみ)の合計	降雪深さ合計	
(風向) 風速	平均	風速	0.1 m/s	毎10分の観測値(144回)の平均	平均風速
		最大	風速	0.1 m/s	任意の10分間平均風速の最大値
	最大瞬間	風向	16方位	最大風速の風向	最大風速の風向
		風速	0.1 m/s	任意の瞬間風速の最大値	最大瞬間風速
	最多	風向	16方位	最大瞬間風速の風向	最大瞬間風速の風向
		風向	16方位	毎正時(24回)で最も多く現れた風向	最多風向
天気概況	昼(06時～18時)、夜(18時～翌日06時)				
大気現象	● 雨 ✕ 雪 ☂ みぞれ ≡ 霧 = もや ∞ 煙霧 ⚡ 雷電				

2021年4月号から、平年値の統計期間が変わっています。
「平年」の値、平年値の統計期間:1991～2020年(穴吹は2001～2020年、海陽は2009～2020年)を使用します。
「平年」の値に、「@」の付いた値は、参考値です。平年差や平年比に利用できません。

-) : 準正常値(対象となる資料の一部が欠けているが、許容する資料数を満たす値)
-] : 資料不足値(対象となる資料が許容する資料数を満たさない値)
- x : 欠測又は資料なし(測器の故障などで値が得られなかった場合)
- // : 平年値なし(統計期間が短く平年値が算出できない場合)

「利用上の注意」 本資料に含まれるデータ等を利用した場合は、「徳島地方気象台提供」と明記願います。

「徳島県の気象」に関するお問い合わせ先 徳島地方気象台 防災管理官室 電話:088-626-0676