

# 徳島県の気象

2021年9月

(令和3年)

## 目次

気象概況	1
平年との比較表(徳島・池田・日和佐)	2
徳島の観測記録順位の更新(第3位まで)	3
地域気象観測所の観測記録順位1位の更新	4
生物季節	5
アメダス気象分布図	6
アメダス気象経過図	7~8
気象月表(徳島地方気象台)	9
地域気象観測気温月報	10~11
地域気象観測降水量月報	12
地域気象観測日照時間月報	13
地域気象観測風向・風速月報	14~16
徳島地方気象台発表の特別警報・警報・注意報	17~20
土砂災害警戒情報発表状況	21
指定河川洪水予報発表状況	21
記録的短時間大雨情報発表状況	21
竜巻注意情報発表状況	21
観測所一覧表	22
資料の解説	23

掲載資料は後日修正する場合があります

## 徳島地方気象台

〒770-0864 徳島市大和町2丁目3-36

# 2021年9月の気象概況

この月は、台風第14号や前線、湿った空気の影響で曇りや雨の降る日が多かったが、高気圧に覆われて晴れる日もあった。  
 8日は気圧の谷や湿った空気の影響で大気の状態が非常に不安定となり海陽町から東側の沿岸部を中心に線状降水帯の発生を観測し、海陽では日降水量の極値を更新するなど県南部で大雨となった。  
 17日は前線や湿った空気の影響で、県南部で大雨となった。

上旬 前線や湿った空気の影響で曇りや雨の降る日が多かったが、高気圧に覆われて晴れる日もあった。

中旬 台風第14号や前線、湿った空気の影響で曇りや雨の降る日が多かったが、高気圧に覆われて晴れる日もあった。

下旬 高気圧に覆われて晴れる日が多かったが、気圧の谷や湿った空気の影響で曇りや雨の降る日もあった。

日付	気象概況	徳島の天気概況	
		昼 (06-18時)	夜 (18-翌日06時)
1日	気圧の谷や湿った空気の影響	曇一時晴	曇時々晴後雨
2日	前線や湿った空気の影響	雨時々曇、雷を伴う	雨時々曇、雷を伴う
3日	前線や湿った空気の影響	雨時々曇、雷を伴う	曇時々雨一時晴
4日	前線や湿った空気の影響	曇一時晴、雷を伴う	曇
5日	前線や湿った空気の影響	曇	曇時々雨
6日	湿った空気の影響、次第に高気圧に覆われる	曇一時雨後晴	曇時々晴
7日	高気圧に覆われる、次第に湿った空気の影響	曇時々晴	雨時々曇
8日	気圧の谷や湿った空気の影響	雨後時々曇	雨時々曇、雷を伴う
9日	湿った空気の影響	曇一時雨後晴	晴
10日	高気圧に覆われる、次第に気圧の谷や湿った空気の影響	晴後時々曇	曇一時晴後時々雨
11日	気圧の谷や湿った空気の影響	雨時々晴後曇	曇後一時雨
12日	前線や湿った空気の影響	雨時々曇	曇
13日	前線や湿った空気の影響	曇一時晴	雨時々曇
14日	前線や湿った空気の影響	雨後時々曇	雨時々曇
15日	前線や湿った空気の影響	雨時々曇	晴時々曇
16日	前線や湿った空気の影響	曇後一時雨	曇時々雨
17日	前線や湿った空気の影響	雨	大雨後一時曇、雷を伴う
18日	台風第14号や湿った空気の影響、次第に高気圧に覆われる	雨時々曇後晴	晴
19日	高気圧に覆われるが湿った空気の影響	晴一時雨後曇	曇一時晴後時々雨
20日	湿った空気の影響、次第に高気圧に覆われる	晴	晴
21日	高気圧に覆われる、次第に湿った空気の影響	晴	雨時々曇一時晴、雷を伴う
22日	前線や湿った空気の影響	曇時々晴後雨、雷を伴う	晴一時曇
23日	高気圧に覆われる	晴	晴
24日	高気圧に覆われる	晴後時々曇	曇後晴
25日	高気圧に覆われる	晴後時々曇	曇後雨時々晴
26日	気圧の谷や湿った空気の影響	曇時々雨	曇時々雨
27日	気圧の谷や湿った空気の影響	曇一時雨後晴	曇時々晴一時雨
28日	湿った空気の影響	曇	曇時々晴
29日	湿った空気の影響	晴時々曇一時雨	晴
30日	湿った空気の影響	曇後時々雨	曇

## 平年との比較表(徳島・池田・日和佐)

2021年9月

	要素	平均気温( )			日照時間(h)			降水量(mm)		
	官署	本年	平年	階級 区分	本年	平年	階級 区分	本年	平年	階級 区分
上旬	徳島	25.7	26.4	低い	36.8	60.4	少ない	74.5	79.7	多い
	池田	23.1	23.6	平年並	27.6	52.8	少ない	60.0	86.1	平年並
	日和佐	25.4	26.2	低い	36.1	59.0	少ない	416.0	108.2	かなり 多い
中旬	徳島	24.4	25.0	低い	29.1	55.2	かなり 少ない	121.5	103.2	多い
	池田	21.4	22.0	低い	15.9	47.6	かなり 少ない	114.5	65.9	多い
	日和佐	24.4	24.9	低い	26.0	53.9	かなり 少ない	190.5	120.6	多い
下旬	徳島	24.7	22.9	かなり 高い	61.1	46.5	多い	28.0	88.3	少ない
	池田	21.2	19.7	高い	52.1	43.9	多い	18.5	70.0	少ない
	日和佐	24.1	23.1	高い	54.3	48.2	多い	6.5	108.8	かなり 少ない
月	徳島	24.9	24.8	平年並	127.0	162.0	少ない	224.0	271.2	平年並
	池田	21.9	21.8	平年並	95.6	144.3	かなり 少ない	193.0	222.1	平年並
	日和佐	24.6	24.7	平年並	116.4	161.1	少ない	613.0	337.6	かなり 多い

日照時間は徳島を除き推計値です。

【階級区分】階級区分は、平年との違いの程度を表すもので、30年間(1991年～2020年)の観測値が、「高い(多い)」「平年並」「低い(少ない)」の3つの階級に等しい割合で振り分けられる(各階級が10個ずつになる)ように決めています。また特に、値が観測値の上位または下位10%に相当する場合には、「かなり高い(多い)」「かなり低い(少ない)」と表現します。

# 徳島の観測記録順位の更新（第3位まで）

2021年9月 徳島地方気象台

9月は観測記録順位の更新はありませんでした。

- ・「月として」の順位です。
- ・「年として」の順位、他の要素や「月として」の4位以下は、気象庁ホームページで確認できます。

[https://www.data.jma.go.jp/obd/stats/etrn/view/rank\\_s.php?prec\\_no=71&block\\_no=47895&year=2021&month=9&day=&view=](https://www.data.jma.go.jp/obd/stats/etrn/view/rank_s.php?prec_no=71&block_no=47895&year=2021&month=9&day=&view=)

（徳島地方気象台の2021年9月を選択したURL）

# 地域気象観測所の観測記録順位 1 位の更新

徳島県内で統計期間が10年以上ある地点を対象にしています。

2021年9月

日降水量9月としての1位を記録した地点

市町村名	地点名	値 (mm)	起日	統計開始年
海陽町	海陽 (カヨ)	483.5	8日	2009年

日最大1時間降水量9月としての1位を記録した地点

市町村名	地点名	値 (mm)	起日	統計開始年
海陽町	海陽 (カヨ)	120.0	8日	2009年

日最大10分間降水量9月としての1位を記録した地点

市町村名	地点名	値 (mm)	起日	統計開始年
海陽町	海陽 (カヨ)	22.5	8日	2009年

# 生物季節

2021年9月 徳島地方気象台

## 植物

種目	現象	本年	平年	平年差	昨年	昨年差
すすき	開花	9月13日	9月16日	3日早い	9月21日	8日早い

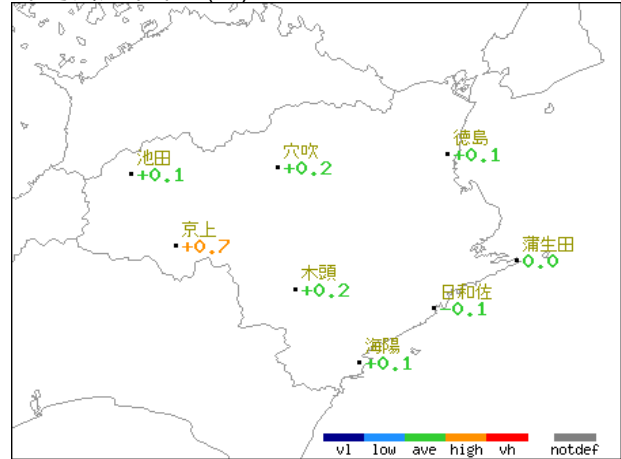
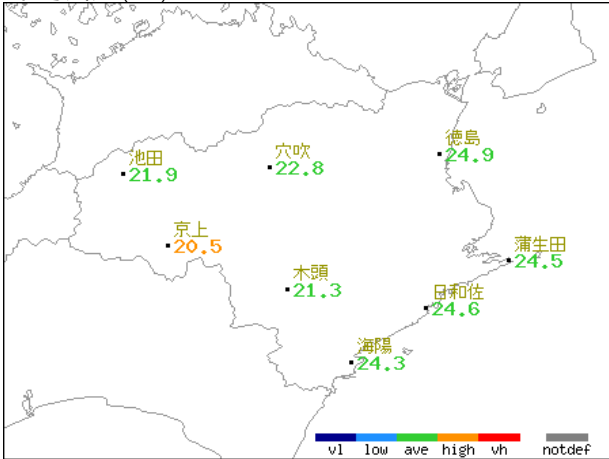
# アメダス気象分布図 (2021年9月)

## 実況値

## 平年差(比)

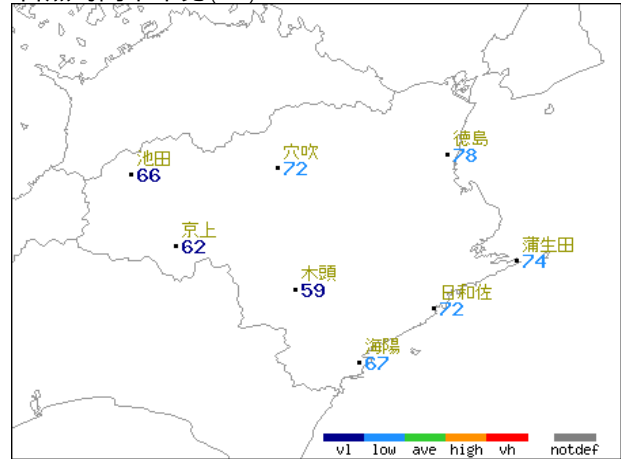
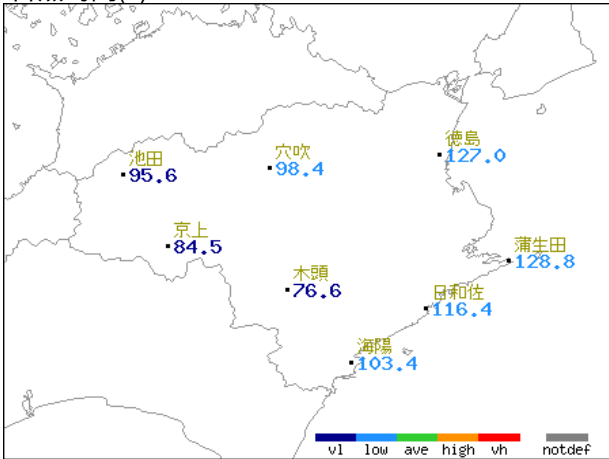
平均気温( )

平均気温平年差( )



日照時間(h)

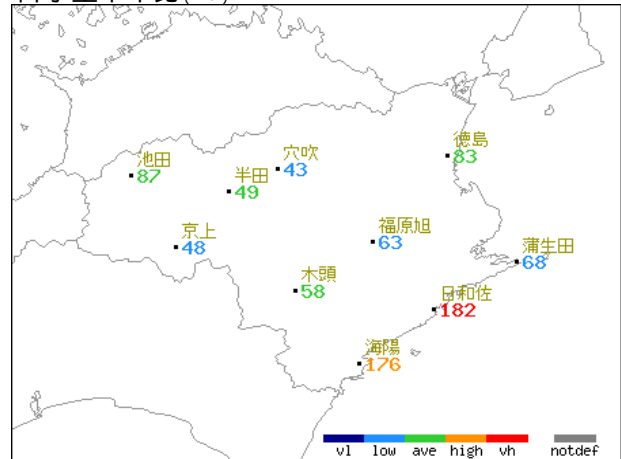
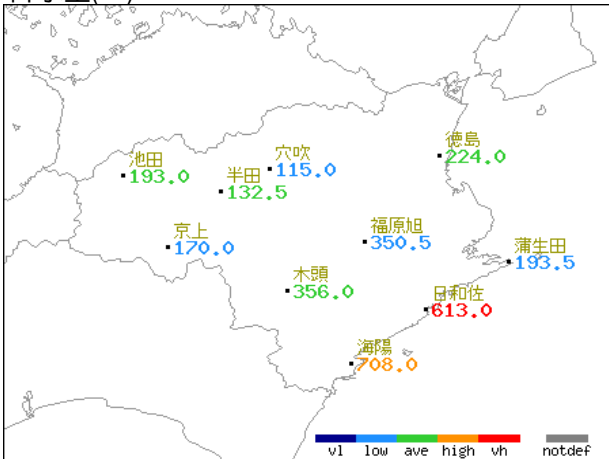
日照時間平年比(%)



日照時間は徳島を除き推計値です。

降水量(mm)

降水量平年比(%)



### ■ 図中の記号

- ) : 準正常値
- ] : 資料不足値
- X : 欠測
- // : 平年値なし

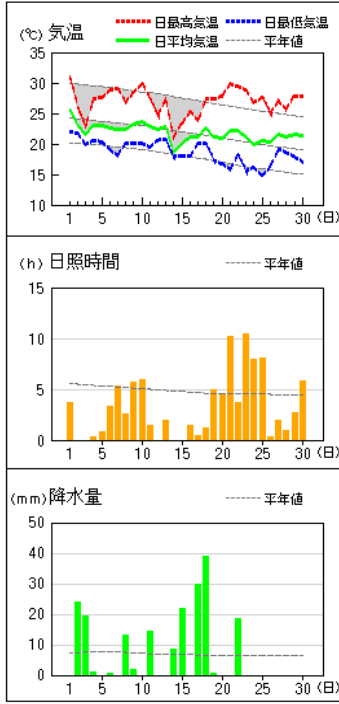
### ■ 階級区分 (平年と比べ)



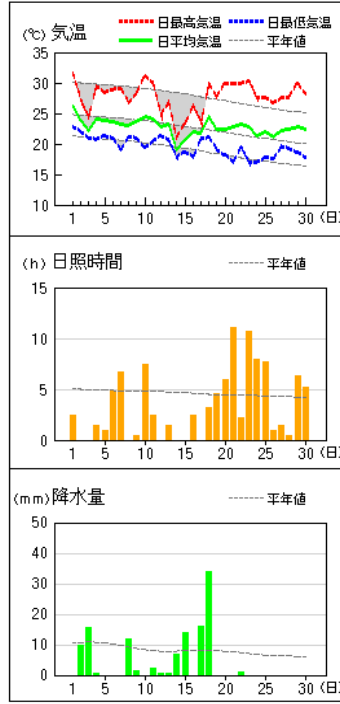
# アメダス 気象経過図 (2021年9月1日 - 2021年9月30日)

日照時間は徳島を除き推計値です。

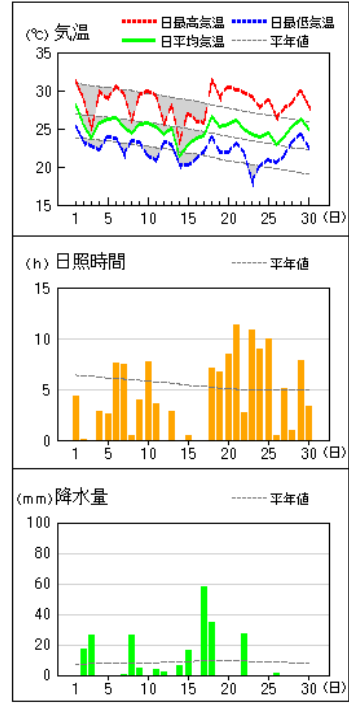
池田



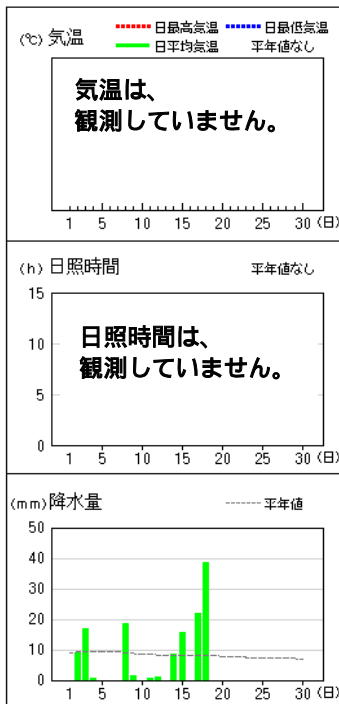
穴吹



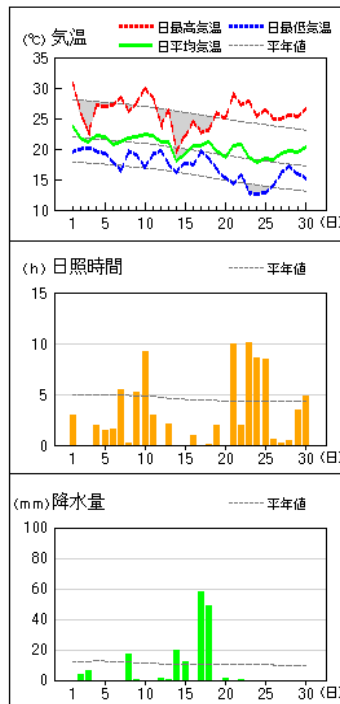
徳島



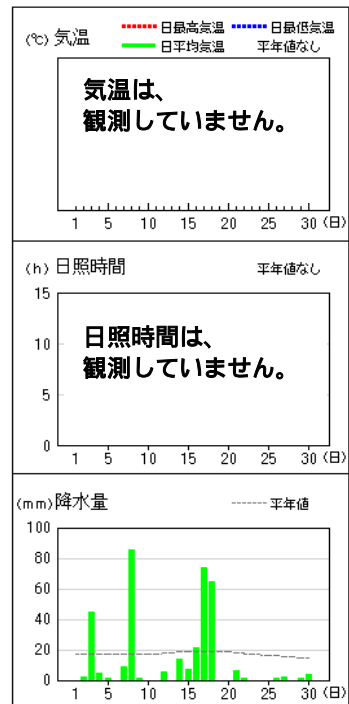
半田



京上



福原旭

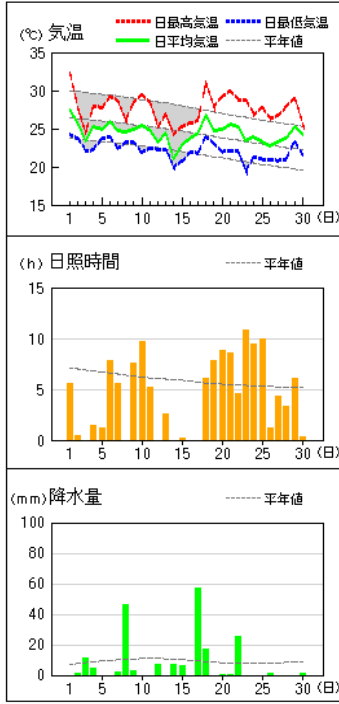




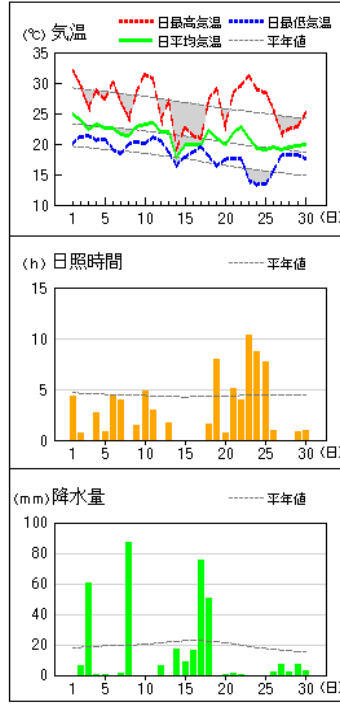
# アメダス 気象経過図 (2021年9月1日 - 2021年9月30日)

日照時間は徳島を除き推計値です。

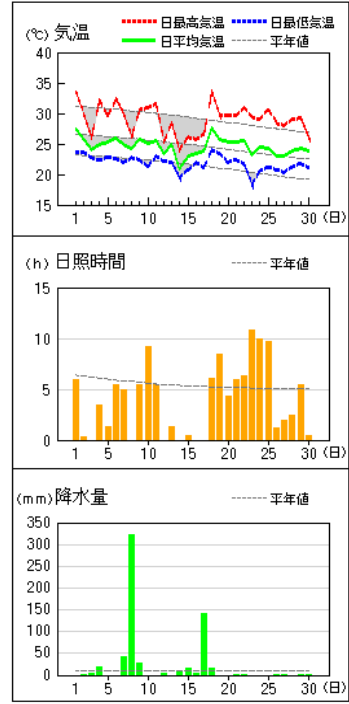
蒲生田



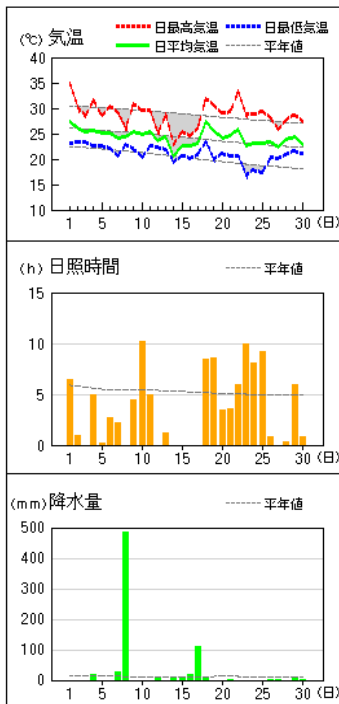
木頭



日和佐



海陽





# 地域気象観測気温月報

徳島県 2021年9月

単位: 1/2頁

観測所名 日付	池田			穴吹			徳島			京上		
	平均	最高	最低	平均	最高	最低	平均	最高	最低	平均	最高	最低
1	25.6	31.0	22.0	26.2	31.6	22.9	28.1	31.2	25.3	23.6	30.7	19.5
2	23.1	26.0	21.7	23.8	27.2	22.0	25.5	28.7	23.2	21.7	25.8	20.0
3	21.6	22.9	19.8	22.2	24.3	21.0	23.7	24.9	22.7	21.2	22.7	20.2
4	23.0	27.4	20.5	24.0	29.5	20.8	25.7	29.9	22.3	22.1	27.2	19.6
5	23.0	27.6	20.4	23.9	28.5	21.4	26.2	29.0	23.9	21.9	27.0	19.3
6	22.7	28.8	19.0	23.7	28.9	20.9	26.4	30.6	23.7	20.8	27.2	17.8
7	22.5	29.1	18.1	23.3	29.1	19.0	25.3	29.6	21.6	21.1	28.4	16.4
8	22.5	26.8	20.2	23.0	26.8	21.2	24.5	26.0	23.4	21.7	26.1	19.6
9	23.2	28.4	20.2	23.7	28.3	21.0	25.6	29.5	23.2	22.0	27.4	19.0
10	23.6	29.8	20.2	24.4	31.1	19.4	25.7	29.9	21.5	22.3	29.8	17.0
11	22.8	27.5	19.5	24.0	30.0	20.5	25.3	29.3	20.8	22.2	28.4	19.2
12	22.4	24.6	20.6	22.9	24.8	21.4	24.2	25.6	23.3	21.2	24.0	19.7
13	22.8	27.3	20.7	23.2	26.9	20.6	25.1	28.1	22.9	21.1	26.4	17.4
14	18.7	21.0	17.9	19.0	20.9	17.9	21.4	23.1	20.3	18.1	19.5	16.2
15	20.1	23.4	18.0	20.8	23.4	18.6	23.0	27.0	20.2	19.3	22.1	17.7
16	21.2	25.4	18.0	21.9	26.3	17.9	23.8	26.0	21.1	20.5	24.5	17.4
17	21.2	23.8	20.2	21.8	23.4	20.9	24.1	25.8	22.0	20.5	22.7	19.6
18	22.6	27.4	20.1	24.4	30.0	21.1	26.6	31.5	23.9	21.1	23.1	18.4
19	21.2	27.3	17.4	22.3	27.6	19.1	25.3	29.1	21.9	19.7	25.9	16.7
20	21.0	27.9	16.8	22.4	29.9	18.2	25.6	30.5	22.0	18.7	25.1	15.3
21	22.2	29.9	15.7	22.9	29.8	16.9	26.1	30.1	23.1	20.5	29.0	14.3
22	22.1	29.4	18.3	23.3	29.9	19.5	24.9	29.8	21.8	20.7	27.1	15.8
23	21.2	28.9	15.5	22.9	30.3	16.9	24.3	29.2	18.1	18.7	27.8	12.9
24	20.0	26.7	16.1	21.4	27.6	16.9	23.9	27.8	20.1	17.8	25.3	12.6
25	20.5	27.6	14.8	21.9	27.7	17.8	24.4	28.8	20.9	18.5	26.4	12.9
26	20.3	25.0	16.3	21.1	26.7	17.6	22.9	26.5	20.6	18.3	24.9	14.1
27	21.5	27.1	19.1	22.2	27.6	19.6	24.0	27.7	21.4	19.3	25.0	16.1
28	21.2	25.6	18.7	22.4	27.6	19.3	25.3	28.4	23.3	19.6	25.5	17.2
29	21.6	27.8	17.9	22.8	29.9	18.6	26.2	29.9	24.3	19.4	25.4	16.0
30	21.4	27.8	17.0	22.3	28.1	17.8	25.0	27.8	22.3	20.3	26.7	15.1
31												
月極値		31.0	14.8		31.6	16.9		31.5	18.1		30.7	12.6
起日		1	25		1	24		18	23		1	24
上旬平均	23.1	27.8	20.2	23.8	28.5	21.0	25.7	28.9	23.1	21.8	27.2	18.8
中旬平均	21.4	25.6	18.9	22.3	26.3	19.6	24.4	27.6	21.8	20.2	24.2	17.8
下旬平均	21.2	27.6	16.9	22.3	28.5	18.1	24.7	28.6	21.6	19.3	26.3	14.7
月平均	21.9	27.0	18.7	22.8	27.8	19.6	24.9	28.4	22.2	20.5	25.9	17.1
0 未満日数	0	0	0	0	0	0	0	0	0	0	0	0
25 以上日数	1	25	0	1	25	0	17	28	1	0	22	0
30 以上日数		1			5			5			1	
35 以上日数		0			0			0			0	
積算気温	657			684			748			614		

# 地域気象観測気温月報

徳島県 2021年9月

単位: 2/2頁

観測所名 日付	蒲生田			木頭			日和佐			海陽		
	平均	最高	最低	平均	最高	最低	平均	最高	最低	平均	最高	最低
1	27.4	32.3	24.2	24.8	32.0	20.2	27.3	33.5	23.7	27.4	34.8	23.1
2	25.7	27.7	23.7	23.8	29.4	21.2	25.7	30.0	23.7	26.1	30.1	23.5
3	23.5	24.5	22.1	22.5	25.9	21.3	24.0	25.9	22.8	25.5	28.4	23.4
4	25.2	28.0	22.2	23.3	28.8	20.6	25.0	32.2	22.3	25.6	31.6	22.6
5	25.0	27.8	23.7	22.6	27.3	20.7	25.4	29.7	22.9	25.1	28.7	22.6
6	26.0	29.3	24.0	22.6	30.2	19.1	26.0	32.4	22.6	25.1	30.4	22.1
7	24.8	28.6	22.4	21.5	26.7	18.5	25.0	29.8	21.9	24.2	29.2	20.6
8	24.6	26.1	23.2	21.4	24.1	19.9	24.3	26.2	22.8	24.4	26.0	22.9
9	25.0	28.5	23.3	22.9	28.4	20.4	25.7	30.5	22.4	25.3	31.0	22.0
10	25.4	29.4	21.9	23.3	31.4	20.1	25.2	31.0	21.4	25.0	29.7	20.5
11	24.8	28.4	22.4	23.5	30.6	21.1	25.6	31.6	23.0	25.5	29.7	22.6
12	23.2	25.2	22.3	21.9	24.0	20.6	23.4	25.4	22.2	23.6	25.1	22.4
13	24.5	26.9	22.3	22.0	27.1	18.6	24.8	28.4	22.0	24.4	28.8	21.8
14	21.1	24.3	20.0	17.8	19.1	16.4	20.9	23.9	19.4	20.7	22.9	19.4
15	22.9	25.3	20.7	19.8	22.7	17.9	23.1	26.1	20.7	22.7	25.3	20.7
16	23.7	25.7	22.0	20.0	21.4	18.7	23.5	25.8	22.0	22.6	24.7	20.2
17	24.4	26.1	21.8	20.0	20.9	19.5	23.8	26.5	21.1	23.1	26.3	21.0
18	26.7	31.1	24.0	22.2	27.4	18.0	27.7	33.6	24.0	27.3	32.0	23.5
19	24.7	27.9	23.1	21.0	29.1	16.3	25.8	29.7	23.5	25.7	30.7	20.0
20	25.0	29.2	22.0	19.8	23.2	17.5	25.3	29.6	22.0	24.2	29.1	21.1
21	25.6	30.0	22.1	21.7	28.5	17.6	25.3	29.7	22.5	24.6	29.3	20.6
22	25.2	28.8	22.1	22.8	29.6	17.6	25.5	31.0	21.8	26.0	33.4	20.7
23	23.5	28.8	19.4	21.0	31.2	14.1	23.3	29.4	18.3	22.7	28.8	16.9
24	24.0	26.8	21.3	19.3	28.9	13.3	24.5	29.0	20.5	23.1	28.8	17.9
25	23.2	27.8	21.0	19.0	28.5	13.5	24.2	30.6	21.2	23.1	29.4	17.3
26	22.8	26.3	20.9	19.5	25.5	15.5	23.1	28.4	20.8	23.5	28.1	20.3
27	23.2	26.7	20.8	19.1	21.8	18.1	23.0	28.1	20.4	22.3	25.9	20.2
28	23.8	27.9	21.0	19.4	22.4	18.2	23.8	29.0	21.1	23.9	27.7	20.9
29	25.3	29.0	23.2	19.6	22.8	18.3	24.3	29.2	21.8	24.5	28.7	21.7
30	24.2	25.5	21.5	20.0	25.2	17.6	23.8	26.0	21.2	23.0	27.4	21.0
31												
月極値		32.3	19.4		32.0	13.3		33.6	18.3		34.8	16.9
起日		1	23		1	24		18	23		1	23
上旬平均	25.3	28.2	23.1	22.9	28.4	20.2	25.4	30.1	22.7	25.4	30.0	22.3
中旬平均	24.1	27.0	22.1	20.8	24.6	18.5	24.4	28.1	22.0	24.0	27.5	21.3
下旬平均	24.1	27.8	21.3	20.1	26.4	16.4	24.1	29.0	21.0	23.7	28.8	19.8
月平均	24.5	27.7	22.2	21.3	26.5	18.3	24.6	29.1	21.9	24.3	28.7	21.1
0 未満日数	0	0	0	0	0	0	0	0	0	0	0	0
25 以上日数	12	28	0	0	20	0	14	29	0	12	28	0
30 以上日数		3			5			10			8	
35 以上日数		0			0			0			0	
積算気温	734			638			738			730		

# 地域気象観測降水量月報

徳島県

2021年9月

単位:mm

観測所名	池田	穴吹	徳島	半田	京上	福原旭	蒲生田	木頭	日和佐	海陽
日付										
1	0.0	0.0	0.0	0.0	0.0	0.0	0.0	0.0	0.0	0.0
2	24.0	10.0	17.0	9.0	3.5	2.5	1.5	6.5	1.0	0.0
3	19.5	15.5	26.5	17.0	6.5	45.0	11.5	60.5	4.5	0.0
4	1.0	0.5	0.0	0.5	0.0	5.0	4.5	0.5	18.0	17.0
5	0.0	0.0	0.0	0.0	0.0	1.0	0.0	0.5	0.0	0.0
6	0.5	0.0	0.0	0.0	0.0	0.0	0.0	0.0	0.0	0.0
7	0.0	0.0	0.5	0.0	0.0	8.5	2.5	1.0	43.5	28.0
8	13.0	12.0	26.0	18.5	17.0	85.5	46.5	87.5	322.5	483.5
9	2.0	1.5	4.5	1.5	0.5	1.0	3.0	0.0	26.5	0.0
10	0.0	0.0	0.0	0.0	0.0	0.0	0.0	0.0	0.0	0.0
11	14.5	2.5	3.5	0.5	0.0	0.0	0.0	0.0	0.0	0.0
12	0.0	0.5	2.5	1.0	1.5	5.5	7.0	6.5	4.5	7.5
13	0.0	0.5	0.0	0.0	0.5	0.0	0.0	0.0	0.0	0.0
14	8.5	7.0	6.5	8.5	20.0	13.5	7.5	17.0	7.5	9.0
15	22.0	14.0	16.5	15.5	12.0	7.0	6.5	8.5	17.0	7.5
16	0.0	0.0	0.0	0.0	0.0	21.5	0.0	16.5	5.0	17.0
17	30.0	16.0	58.0	22.0	58.0	73.5	57.0	75.5	140.5	111.0
18	39.0	34.0	34.5	38.5	49.0	64.5	17.5	50.5	16.0	12.5
19	0.5	0.0	0.0	0.0	0.0	0.0	0.0	0.0	0.0	0.0
20	0.0	0.0	0.0	0.0	1.0	0.0	0.5	0.5	0.0	0.0
21	0.0	0.0	0.0	0.0	0.0	6.0	0.5	1.5	2.0	1.0
22	18.5	1.0	27.0	0.0	0.5	1.5	25.5	0.5	0.5	0.0
23	0.0	0.0	0.0	0.0	0.0	0.0	0.0	0.0	0.0	0.0
24	0.0	0.0	0.0	0.0	0.0	0.0	0.0	0.0	0.0	0.0
25	0.0	0.0	0.0	0.0	0.0	0.0	0.0	0.0	0.0	0.0
26	0.0	0.0	1.0	0.0	0.0	1.5	1.0	2.5	1.5	2.5
27	0.0	0.0	0.0	0.0	0.0	2.0	0.0	7.5	0.5	3.5
28	0.0	0.0	0.0	0.0	0.0	0.0	0.0	2.5	0.0	0.0
29	0.0	0.0	0.0	0.0	0.0	1.5	0.0	7.0	1.5	5.0
30	0.0	0.0	0.0	0.0	0.0	4.0	1.0	3.0	0.5	3.0
31										
最大日降水量	39.0	34.0	58.0	38.5	58.0	85.5	57.0	87.5	322.5	483.5
起日	18	18	17	18	17	8	17	8	8	8
最大1時間降水量	29.0	29.0	29.5	29.0	31.0	36.5	14.5	30.5	88.5	120.0
起日 時分	18 01:04	18 02:01	18 02:40	18 01:35	18 01:29	18 01:33	22 01:48	3 09:34	8 11:58	8 11:11
最大10分間降水量	8.5	11.5	15.0	10.5	9.5	15.5	8.5	10.0	19.5	22.5
起日 時分	18 00:32	3 10:16	3 11:06	3 10:06	18 00:46	3 09:23	22 16:42	3 09:36	8 11:23	8 11:07
上旬合計	60.0	39.5	74.5	46.5	27.5	148.5	69.5	156.5	416.0	528.5
中旬合計	114.5	74.5	121.5	86.0	142.0	185.5	96.0	175.0	190.5	164.5
下旬合計	18.5	1.0	28.0	0.0	0.5	16.5	28.0	24.5	6.5	15.0
月合計	193.0	115.0	224.0	132.5	170.0	350.5	193.5	356.0	613.0	708.0
1mm以上日数	11	10	12	9	9	19	14	16	15	14
10mm以上日数	8	6	7	5	5	6	5	6	7	6
30mm以上日数	2	1	2	1	2	4	2	4	3	2
50mm以上日数	0	0	1	0	1	3	1	4	2	2
70mm以上日数	0	0	0	0	0	2	0	2	2	2
100mm以上日数	0	0	0	0	0	0	0	0	2	2

# 地域気象観測日照時間月報

徳島県 2021年9月  
単位:h

観測所名 日付	池田	穴吹	徳島	京上	蒲生田	木頭	日和佐	海陽
1	3.7	2.4	4.3	2.9	5.6	4.3	5.9	6.5
2	0.0	0.0	0.1	0.0	0.4	0.7	0.3	1.0
3	0.0	0.0	0.0	0.0	0.0	0.0	0.0	0.0
4	0.3	1.5	2.8	1.9	1.5	2.7	3.5	4.9
5	0.8	1.0	2.6	1.5	1.2	0.8	1.3	0.2
6	3.3	4.8	7.6	1.6	7.8	4.5	5.4	2.7
7	5.3	6.7	7.4	5.5	5.6	4.0	5.0	2.2
8	2.6	0.0	0.4	0.2	0.0	0.0	0.0	0.0
9	5.7	0.5	3.9	5.2	7.6	1.4	5.5	4.4
10	5.9	7.4	7.7	9.2	9.7	4.8	9.2	10.2
11	1.4	2.4	3.6	2.9	5.2	3.0	5.5	5.0
12	0.0	0.0	0.0	0.0	0.0	0.0	0.0	0.0
13	2.0	1.5	2.8	2.1	2.6	1.7	1.3	1.2
14	0.0	0.0	0.0	0.0	0.0	0.0	0.0	0.0
15	0.0	0.0	0.5	0.0	0.2	0.0	0.4	0.0
16	1.4	2.4	0.0	1.0	0.0	0.0	0.0	0.0
17	0.4	0.0	0.0	0.0	0.0	0.0	0.0	0.0
18	1.2	3.2	7.1	0.1	6.1	1.6	6.1	8.5
19	4.9	4.6	6.7	2.0	7.8	8.0	8.4	8.6
20	4.6	6.0	8.4	0.0	8.8	0.7	4.3	3.4
21	10.2	11.1	11.3	10.0	8.6	5.1	6.0	3.6
22	3.7	2.2	2.7	1.9	4.6	3.9	6.3	6.0
23	10.5	10.7	10.8	10.1	10.8	10.3	10.8	9.9
24	8.0	8.0	8.9	8.6	9.5	8.7	10.0	8.1
25	8.1	7.7	9.9	8.4	10.0	7.7	9.7	9.2
26	0.3	0.9	0.4	0.6	1.2	1.0	1.2	0.8
27	1.9	1.4	5.1	0.2	4.3	0.0	2.0	0.0
28	0.9	0.5	0.9	0.4	3.3	0.0	2.4	0.3
29	2.7	6.3	7.8	3.4	6.1	0.8	5.5	5.9
30	5.8	5.2	3.3	4.8	0.3	0.9	0.4	0.8
31								
旬合計 上旬	27.6	24.3	36.8	28.0	39.4	23.2	36.1	32.1
旬合計 中旬	15.9	20.1	29.1	8.1	30.7	15.0	26.0	26.7
旬合計 下旬	52.1	54.0	61.1	48.4	58.7	38.4	54.3	44.6
月合計	95.6	98.4	127.0	84.5	128.8	76.6	116.4	103.4
0.1時間未満日数	5	7	5	7	6	9	6	8

日照時間は徳島を除き推計値です。

# 地域気象観測風向・風速月報

徳島県 2021年9月

単位:m/s 1/3頁

観測所名	池田						穴吹						徳島					
	平均	最大	最大風向	最大瞬間	最大瞬間風向	最多	平均	最大	最大風向	最大瞬間	最大瞬間風向	最多	平均	最大	最大風向	最大瞬間	最大瞬間風向	最多
1	1.8	3.2	WNW	5.9	WNW	W	1.0	3.4	ENE	6.9	ENE	NE	1.8	3.5	E	5.7	ESE	ESE
2	1.0	2.4	W	4.3	SSE	W	1.0	2.7	WNW	7.1	W	W	1.8	4.7	N	8.4	NNW	WNW
3	1.2	3.0	SSE	7.5	NW	E	0.6	4.4	NNW	9.9	NNW	NNE	1.4	3.4	ESE	7.6	WNW	NW
4	1.2	3.9	NW	6.1	NW	WSW	0.8	3.2	WSW	5.4	WSW	WSW	2.4	5.7	NNW	9.4	NW	NNW
5	1.2	3.0	NNW	6.0	NW	WSW	0.9	2.9	ENE	5.6	NE	NE	2.2	4.1	NNW	6.3	W	WNW
6	1.3	3.2	NW	5.8	NW	WNW	0.8	3.0	ENE	5.4	E	WNW	2.8)	4.7)	NW)	7.8)	NNE)	N
7	1.0	3.1	SW	9.7	S	E	0.9	2.6	ENE	4.7	ENE	WSW	4.2	8.7	SSE	12.8	SSE	SSE
8	1.4	3.5	ENE	7.5	E	E	1.0	3.4	NE	6.8	NE	NE	5.2	8.1	SSE	13.4	SSE	SSE
9	1.0	2.2	WSW	5.4	W	WSW	0.8	2.8	W	5.1	W	W	2.0	4.0	WNW	7.5	WNW	WNW
10	1.2	3.4	NW	6.3	W	W	1.2	2.9	ENE	6.6	ESE	WSW	1.8	3.2	E	4.8	N	WNW
11	1.3	2.5	W	4.3	S	W	0.8	2.4	E	4.5	WNW	W	1.8	5.3	NW	9.2	NNW	ENE
12	1.1	2.5	WNW	4.4	E	E	0.5	1.5	E	2.9	N	WNW	1.6	3.5	SE	5.8	SE	SE
13	1.1	4.4	E	14.2	E	E	0.9	3.0	NE	6.0	ENE	W	2.2	4.0	NNW	6.4	NW	NW
14	1.0	2.7	ENE	6.2	ENE	ENE	0.7	1.9	SW	4.8	W	W	1.6	3.2	WNW	5.1	WNW	WNW
15	0.9	3.2	ENE	6.8	ENE	ENE	0.6	1.6	WNW	2.9	W	W	2.3	4.5	N	7.6	N	WNW
16	1.7	3.2	ENE	6.9	E	E	1.0	2.8	ENE	5.9	E	NE	3.3	7.2	SSE	11.7	SSE	SSE
17	2.0	4.7	E	9.4	E	E	1.1	2.8	NE	6.7	NE	NNE	5.6	9.1	SSE	14.0	ESE	SSE
18	1.6	4.0	WNW	9.9	E	SW	1.7	3.5	WSW	7.5	SW	WSW	4.9	13.9	SSE	20.3	SSE	WNW
19	0.9	2.5	E	6.6	NE	E	1.0	2.7	ENE	6.1	ESE	WSW	3.0	5.4	NNW	9.4	N	WNW
20	1.0	2.4	SSW	5.3	S	W	1.0	3.1	ENE	5.5	NE	W	3.1	6.7	S	10.1	S	WNW
21	1.0	2.9	SW	7.0	ESE	E	1.2	3.2	NE	6.7	ENE	NE	3.8	6.2	S	9.0	S	SSE
22	1.4	3.9	WNW	7.3	NW	W	1.2	4.6	W	10.5	W	WSW	1.7	4.6	N	7.7	N	ENE
23	2.3	4.6	NW	7.8	NNW	W	1.6	3.4	W	8.4	WNW	WNW	2.1	4.9	SE	7.1	SE	WNW
24	1.6	3.9	NW	7.6	N	W	1.1	2.8	ENE	5.6	ESE	W	3.1	5.8	NNW	9.1	NW	WNW
25	1.3	2.9	N	6.1	ENE	WSW	1.2	3.2	E	6.3	NE	WSW	2.2	3.6	NE	5.3	ENE	WNW
26	1.8	3.6	ENE	7.6	ENE	ENE	1.2	2.9	NE	6.4	ENE	NE	2.0	4.4	ENE	7.1	ENE	WNW
27	1.2	3.9	ENE	8.0	ESE	E	1.2	3.6	NE	7.5	ENE	NE	2.3	4.4	SSE	6.7	SE	SSE
28	0.7	2.7	ENE	5.4	ESE	ESE	0.7	2.7	ENE	4.5	NNE	WSW	3.2	5.4	SSE	7.6	SSE	SSE
29	0.7	2.7	E	4.8	E	E	1.1	3.0	SW	7.4	SSW	WSW	4.6	7.5	SSE	11.1	SE	S
30	1.0	3.3	E	7.1	ENE	E	1.2	2.9	ENE	6.4	ENE	WSW	2.5	4.1	WNW	6.8	WNW	WNW
31																		
月最大		4.7	E	14.2	E			4.6	W	10.5	W			13.9	SSE	20.3	SSE	
起日		17		13				22		22				18		18		
上旬平均	1.2					WSW	0.9					WSW	2.6					WNW
中旬平均	1.3					E	0.9					WSW	2.9					WNW
下旬平均	1.3					W	1.2					WSW	2.8					WNW
月平均	1.3					E	1.0					WSW	2.8					WNW
10m/s以上日数		0						0						1				
15m/s以上日数		0						0						0				
20m/s以上日数		0						0						0				
30m/s以上日数		0						0						0				

# 地域気象観測風向・風速月報

徳島県 2021年9月

単位:m/s 2/3頁

観測所名	京上						蒲生田						木頭					
	平均	最大	最大風向	最大瞬間	最大瞬間風向	最多	平均	最大	最大風向	最大瞬間	最大瞬間風向	最多	平均	最大	最大風向	最大瞬間	最大瞬間風向	最多
1	0.2	1.5	WNW	4.5	W	WNW	3.5	8.7	SW	14.7	SSW	SW	0.6	2.9	WNW	7.2	W	WNW
2	0.1	0.8	W	4.6	SSW	E	1.9	5.3	SW	8.6	SSW	SW	0.4	2.3	WNW	4.0	WNW	NE
3	0.1	0.9	W	2.3	S	WNW	1.7	5.8	NE	8.5	NE	WNW	0.3	1.5	N	4.0	N	NNW
4	0.3	1.7	SSE	5.4	SSE	SW	1.6	4.6	NE	7.3	NE	NW	0.2	1.8	WSW	4.6	S	WSW
5	0.2	1.1	SSW	3.3	SSW	W	1.5	3.2	W	6.5	NW	W	0.3	1.6	SSW	4.0	SSW	NNW
6	0.1	1.2	SSW	3.2	SSW	NW	1.8	5.9	NE	10.0	NNE	NE	0.4	2.5	S	6.0	SSW	SSW
7	0.3	1.6	WNW	4.6	W	NW	3.3	9.0	ESE	14.7	E	ESE	0.4	1.4	S	3.5	SE	ENE
8	0.1	0.6	WNW	1.8	SSE	NW	7.6	10.6	ESE	17.4	ESE	ESE	0.2	1.4	NNE	2.9	SW	E
9	0.2	1.4	S	5.2	SSE	SSW	2.2	8.9	ESE	15.3	ESE	W	0.2	1.3	S	3.8	SW	ENE
10	0.3	1.3	SW	4.3	E	SE	1.5	3.4	SW	5.1	SSW	W	0.5	3.1	SW	7.4	S	WNW
11	0.2	1.0	SW	3.7	SE	SSW	1.5	3.4	NE	7.8	NE	W	0.4	3.6	SSW	6.4	S	SE
12	0.0	0.5	WNW	1.2	ENE	WNW	1.2	2.4	SE	4.0	S	W	0.2	1.2	NNE	2.3	N	NNE
13	0.2	0.9	SW	2.6	SSW	SSW	1.6	2.6	WNW	6.9	WNW	NW	0.3	1.4	S	3.2	S	NNE
14	0.0	0.7	W	1.8	SSW	WNW	2.3	4.5	WNW	7.0	WNW	W	0.3	1.4	NNE	4.2	W	NNE
15	0.2	1.4	WNW	4.8	ENE	NW	1.7	3.1	WNW	8.4	NE	NNW	0.1	1.1	S	2.1	SW	SW
16	0.1	1.4	NW	3.5	NNW	NW	3.2	7.8	ESE	13.0	ESE	ESE	0.1	0.9	SE	2.3	S	SW
17	0.3	2.2	NW	7.2	N	NW	6.7	15.2	ESE	20.6	ESE	ESE	0.2	1.0	ESE	3.1	NNW	N
18	0.3	1.2	S	6.7	WNW	NW	3.4	10.8	WSW	17.9	WSW	NNE	0.4	1.3	ENE	4.0	W	NE
19	0.2	1.9	E	5.9	ENE	NW	2.0	3.8	NW	10.4	NNW	NNW	0.6	2.7	SSW	6.5	SW	ESE
20	0.1	0.9	ESE	2.9	SE	NW	2.5	5.9	ESE	8.7	ESE	W	0.1	0.9	NNW	2.7	SW	N
21	0.3	1.3	WNW	4.4	SSW	ESE	1.8	4.4	E	8.2	E	WSW	0.4	2.0	SSW	5.5	S	W
22	0.1	1.0	SSW	3.3	SW	NNW	2.4	5.6	SW	11.3	ESE	SW	0.8	2.7	WNW	5.7	W	WNW
23	0.2	1.6	ESE	4.8	SSE	SE	2.0	4.5	S	7.6	S	W	0.8	2.6	WNW	5.5	W	N
24	0.3	1.5	SSE	4.7	SSE	SE	1.9	3.2	N	10.2	NW	N	0.7	3.4	SSW	7.2	S	N
25	0.2	1.2	S	3.8	S	SE	1.5	2.9	NE	8.6	NNE	W	0.4	2.0	SSW	4.7	SSW	NE
26	0.1	0.8	SSW	2.6	S	SE	2.3	8.1	NE	10.5	NE	W	0.3	1.3	S	3.0	SSW	ENE
27	0.1	1.1	S	3.5	SSW	SE	1.4	3.2	ESE	7.1	ESE	W	0.2	1.9	SSW	3.2	S	SSW
28	0.1	1.3	WNW	3.8	NW	E	1.7	3.7	SW	5.7	WSW	W	0.2	1.1	NNE	2.4	NE	N
29	0.2	1.4	WNW	4.6	WNW	WNW	2.4	4.5	ESE	9.7	E	SE	0.2	1.1	N	2.4	NW	NE
30	0.4	2.2	NW	5.7	ENE	WNW	2.0	4.4	NE	9.6	NNW	NNW	0.2	1.1	NNW	2.5	NNW	NNE
31																		
月最大		2.2	NW	7.2	N			15.2	ESE	20.6	ESE			3.6	SSW	7.4	S	
起日		30		17				17		17				11		10		
上旬平均	0.2					W	2.7					W	0.4					WNW
中旬平均	0.2					NW	2.6					W	0.3					N
下旬平均	0.2					SE	1.9					W	0.4					N
月平均	0.2					NW	2.4					W	0.3					NNE
10m/s以上日数		0						3						0				
15m/s以上日数		0						1						0				
20m/s以上日数		0						0						0				
30m/s以上日数		0						0						0				



# 地域気象観測風向・風速月報

徳島県 2021年9月

単位:m/s 3/3頁

観測所名	日和佐						海陽					
	日付	平均	最大	最大風向	最大瞬間	最大瞬間風向	最多	平均	最大	最大風向	最大瞬間	最大瞬間風向
1	2.8	7.5	WSW	11.9	WSW	W	1.6	6.6	SSW	10.9	S	NW
2	2.0	4.8	ESE	6.8	NW	W	0.9	3.3	SE	6.1	SE	NW
3	2.0	4.3	NNW	9.5	WSW	NW	0.7	3.0	SE	4.8	SE	NW
4	1.9	4.5	NE	8.1	ENE	W	1.0	3.8	SE	8.7	NW	NW
5	1.7	3.8	W	8.2	W	W	0.7	2.2	SE	3.7	SE	WNW
6	1.8	3.9	NE	7.8	NE	NW	0.9	2.8	SSE	4.9	SSE	WNW
7	3.3	9.3	ESE	13.1	SE	ESE	1.2	4.0	WNW	6.1	WNW	ESE
8	6.0	11.9	ESE	16.9	ESE	ESE	2.9	6.1	SE	11.9	SE	SE
9	2.3	12.1	E	15.8	E	W	0.7	3.2	SE	5.7	ESE	NW
10	2.2	4.5	ESE	6.3	NNW	ESE	1.1	3.2	ESE	5.0	ESE	SE
11	2.0	4.6	SE	6.2	E	ESE	0.9	3.0	ESE	5.1	SE	SE
12	1.5	2.8	SE	3.9	W	W	0.6	2.0	SE	2.9	NW	SW
13	1.7	3.4	NW	7.5	WNW	NE	0.5	2.2	ESE	4.1	E	WNW
14	3.4	6.4	NNW	9.5	NW	NNW	1.1	4.1	WNW	7.6	NW	NNW
15	1.9	5.5	NNW	7.9	N	NNW	0.5	2.2	NW	2.8	NW	NW
16	4.1	10.5	ESE	12.3	ESE	ESE	0.9	2.8	NNW	5.6	ENE	NW
17	3.9	9.5	ESE	15.0	E	ESE	1.6	6.5	SSW	12.8	S	NW
18	3.2	8.5	WSW	18.6	W	NW	2.3	10.9	S	22.5	SSE	SSE
19	2.5	6.1	NW	13.7	WNW	WNW	1.4	3.9	E	8.8	N	NNW
20	2.4	6.1	ESE	9.9	ESE	NNW	1.1	3.0	WSW	5.8	WSW	WNW
21	2.5	8.0	ESE	10.4	ESE	ESE	0.9	3.3	SE	4.9	SE	WNW
22	1.8	3.9	W	7.3	SW	W	1.4	5.0	SSW	8.3	SSW	SSW
23	2.7	4.3	W	5.5	W	W	0.8	2.8	SE	5.1	SE	NW
24	2.9	5.1	NE	10.6	WNW	NNW	1.2	3.9	SE	7.0	SE	SE
25	2.8	6.0	WNW	12.0	NW	WNW	0.7	2.8	SE	4.5	ESE	NW
26	2.3	5.1	N	7.9	N	NNW	0.9	3.0	ENE	5.1	SE	NNW
27	2.2	4.8	N	7.3	N	NNW	1.1	2.7	WNW	4.6	WNW	NW
28	1.8	3.4	WSW	4.6	SE	W	0.8	2.9	SE	5.6	SE	NW
29	2.8	9.8	ESE	12.8	SE	W	1.5	3.8	SE	6.3	SE	SE
30	2.4	7.5	NW	16.5	WNW	W	1.0	3.2	SE	6.9	SE	NW
31												
月最大		12.1	E	18.6	W			10.9	S	22.5	SSE	
起日		9		18				18		18		
上旬平均	2.6					W	1.2					SE
中旬平均	2.7					W	1.1					NW
下旬平均	2.4					W	1.0					NW
月平均	2.6					W	1.1					NW
10m/s以上日数		3						1				
15m/s以上日数		0						0				
20m/s以上日数		0						0				
30m/s以上日数		0						0				

# 徳島地方気象台発表の特別警報・警報・注意報

2021年9月

：発表      ：特別警報から警報      ：特別警報から注意報      ：警報から注意報      ：継続      解：解除

発表時刻	警報・注意報	徳島市	鳴門市	小松島市	松茂町	北島町	藍住町	板野町	吉野川市	阿波市	美馬市脇・美馬・穴吹	石井町	上板町	つるぎ町半田・貞光	美馬市木屋平	佐那河内村	神山町	つるぎ町一字	三好市	東みよし町	阿南市	勝浦町	上勝町	那賀町	牟岐町	美波町	海陽町		
9月2日04時06分	雷注意報																												
9月3日04時20分	雷注意報																												
9月3日11時03分	大雨注意報																												
	雷注意報																												
9月3日15時52分	大雨注意報								解																				
	雷注意報																												
9月4日04時26分	雷注意報																												
9月4日20時45分	雷注意報	解	解	解	解	解	解	解	解	解	解	解	解	解	解	解	解	解	解	解	解	解	解	解	解	解	解	解	
9月7日12時55分	雷注意報																												
	強風注意報																												
9月8日04時15分	大雨注意報																												
	雷注意報																												
	強風注意報																												
	洪水注意報																												
9月8日07時09分	大雨注意報																												
	雷注意報																												
	強風注意報																												
	洪水注意報																												
9月8日07時30分	大雨警報																												
	大雨注意報																												
	雷注意報																												
	強風注意報																												
	洪水注意報																												
9月8日08時13分	大雨警報																												
	洪水警報																												
	大雨注意報																												
	雷注意報																												
	強風注意報																												
9月8日09時12分	洪水注意報																												
	大雨警報																												
	洪水警報																												
	大雨注意報																												
	雷注意報																												
9月8日10時14分	強風注意報																												
	洪水注意報																												
	大雨警報																												
	洪水警報																												
	大雨注意報																												

# 徳島地方気象台発表の特別警報・警報・注意報

2021年9月

：発表      ：特別警報から警報      ：特別警報から注意報      ：警報から注意報      ：継続      解：解除

発表時刻	警報・注意報	徳島市	鳴門市	小松島市	松茂町	北島町	藍住町	板野町	吉野川市	阿波市	美馬市脇・美馬・穴吹	石井町	上板町	つるぎ町半田・貞光	美馬市木屋平	佐那河内村	神山町	つるぎ町一字	三好市	東みよし町	阿南市	勝浦町	上勝町	那賀町	牟岐町	美波町	海陽町	
9月8日12時18分	大雨警報																											
	洪水警報																											
	大雨注意報																											
	雷注意報																											
	強風注意報																											
9月8日16時11分	大雨警報																											
	大雨注意報			解																		解	解					
	雷注意報																											
	強風注意報	解	解	解	解	解	解	解													解				解	解	解	
	洪水注意報																								解			
9月8日17時20分	大雨警報																											
	雷注意報																											
	洪水注意報																											
9月8日21時28分	大雨警報																											
	雷注意報																											
	洪水注意報																											
9月8日22時29分	大雨警報																											
	大雨注意報																											
	雷注意報																											
	洪水注意報																											
9月9日03時13分	大雨警報																											
	大雨注意報																						解	解				
	雷注意報	解	解	解	解	解	解	解	解	解	解	解	解	解	解	解	解	解	解	解	解	解	解	解	解	解	解	解
9月9日04時47分	大雨警報																											
	大雨注意報																											
9月9日09時32分	大雨警報																											
9月9日12時05分	大雨注意報																					解						
9月9日16時27分	大雨注意報																								解	解	解	解
9月16日16時15分	雷注意報																											
	強風注意報																											
9月17日04時28分	雷注意報																											
	強風注意報																											
9月17日10時23分	大雨注意報																											
	雷注意報																											
	強風注意報																											
	波浪注意報																											
9月17日10時23分	高潮注意報																											

# 徳島地方気象台発表の特別警報・警報・注意報

2021年9月

：発表      ：特別警報から警報      ：特別警報から注意報      ：警報から注意報      ：継続      解：解除

発表時刻	警報・注意報	徳島市	鳴門市	小松島市	松茂町	北島町	藍住町	板野町	吉野川市	阿波市	美馬市脇・美馬・穴吹	石井町	上板町	つるぎ町半田・貞光	美馬市木屋平	佐那河内村	神山町	つるぎ町一宇	三好市	東みよし町	阿南市	勝浦町	上勝町	那賀町	牟岐町	美波町	海陽町	
9月17日16時33分	大雨注意報																											
	雷注意報																											
	強風注意報																											
	波浪注意報																											
	洪水注意報																											
	高潮注意報																											
9月17日19時12分	大雨警報																											
	大雨注意報																											
	雷注意報																											
	強風注意報																											
	波浪注意報																											
	洪水注意報																											
9月17日19時27分	大雨警報																											
	洪水警報																											
	大雨注意報																											
	雷注意報																											
	強風注意報																											
	波浪注意報																											
9月18日00時46分	洪水注意報																											
	高潮注意報		解																									
	大雨警報																											
	洪水警報																											
	大雨注意報																											
	雷注意報																											
9月18日04時30分	強風注意報																											
	波浪注意報																											
	洪水注意報																											解
	高潮注意報																											解
	大雨注意報	解							解		解	解		解		解	解	解									解	解
	雷注意報	解	解	解	解	解	解	解	解	解	解	解	解	解	解	解	解	解	解	解	解	解	解	解	解	解	解	解
9月18日06時43分	強風注意報								解	解	解	解	解	解	解	解	解	解	解	解	解	解	解	解	解	解	解	解
	波浪注意報																											
	洪水注意報																											
	高潮注意報																											
	大雨注意報			解																								解
	雷注意報			解																								解
9月18日10時14分	強風注意報																											
	波浪注意報	解	解	解	解																							
	洪水注意報																											
	高潮注意報																					解						解

# 徳島地方気象台発表の特別警報・警報・注意報

2021年9月

：発表      ：特別警報から警報      ：特別警報から注意報      ：警報から注意報      ：継続      解：解除

発表時刻	警報・注意報	徳島市	鳴門市	小松島市	松茂町	北島町	藍住町	板野町	吉野川市	阿波市	美馬市脇・美馬・穴吹	石井町	上板町	つるぎ町半田・貞光	美馬市木屋平	佐那河内村	神山町	つるぎ町一字	三好市	東みよし町	阿南市	勝浦町	上勝町	那賀町	牟岐町	美波町	海陽町	
9月18日16時09分	大雨注意報																			解	解							
	強風注意報																											
	波浪注意報																					解				解	解	解
9月18日20時42分	大雨注意報																		解									
	強風注意報																											
9月19日04時08分	強風注意報	解	解	解	解	解	解	解													解				解	解	解	
9月21日16時23分	雷注意報																											
9月22日04時09分	雷注意報																											
9月22日14時57分	大雨注意報																											
	雷注意報																											
9月22日17時12分	大雨注意報	解			解	解																						
	雷注意報																											
9月22日19時07分	雷注意報	解	解	解	解	解	解	解	解	解	解	解	解	解	解	解	解	解	解	解	解	解	解	解	解	解	解	解
9月29日04時16分	波浪注意報																											
9月29日16時20分	波浪注意報																											
9月30日03時40分	波浪注意報																											
9月30日16時02分	強風注意報																											
	波浪注意報																											
9月30日19時02分	波浪警報																											
	強風注意報																											
	波浪注意報																											

# 土砂災害警戒情報発表状況

2021年9月 徳島県 徳島地方気象台 共同発表

月 日	発表時間	情報番号	警戒対象地域
9月8日	08時25分	第1号	海陽町海部地域* 海陽町穴喰地域*
	09時35分	第2号	海陽町海南地域* 海陽町海部地域 海陽町穴喰地域
	10時55分	第3号	牟岐町* 海陽町海南地域 海陽町海部地域 海陽町穴喰地域
	12時28分	第4号	阿南市* 牟岐町 美波町由岐地域* 美波町日和佐地域* 海陽町海南地域 海陽町海部地域 海陽町穴喰地域
	16時00分	第5号	(全解除)
	19時35分	第1号	海陽町穴喰地域*
	20時25分	第2号	美波町日和佐地域* 海陽町穴喰地域
	21時40分	第3号	牟岐町* 美波町日和佐地域 海陽町海南地域* 海陽町海部地域* 海陽町穴喰地域
9月9日	05時15分	第4号	(全解除)
9月17日	19時35分	第1号	阿南市* 美波町由岐地域*
9月18日	03時50分	第2号	(全解除)

\*印は、新たに警戒対象となった市町村を示します。

# 指定河川洪水予報発表状況

2021年9月 徳島地方気象台

9月は指定河川洪水予報の発表はありませんでした。

指定河川洪水予報の発表対象河川は、吉野川、那賀川、勝浦川です。  
吉野川は徳島河川国道事務所と徳島地方気象台、  
那賀川是那賀川河川事務所と徳島地方気象台、  
勝浦川水系勝浦川は徳島県と徳島地方気象台による共同発表です。

# 記録的短時間大雨情報発表状況

2021年9月 徳島地方気象台

月 日	発表時間	情報番号	内容
9月8日	10時46分	第1号	10時30分徳島県で記録的短時間大雨 海陽町付近で約120ミリ

# 竜巻注意情報発表状況

2021年9月 徳島地方気象台

月 日	発表時間	情報番号	対象地域
9月17日	22時53分	第1号	北部、南部

# 観測所一覽表

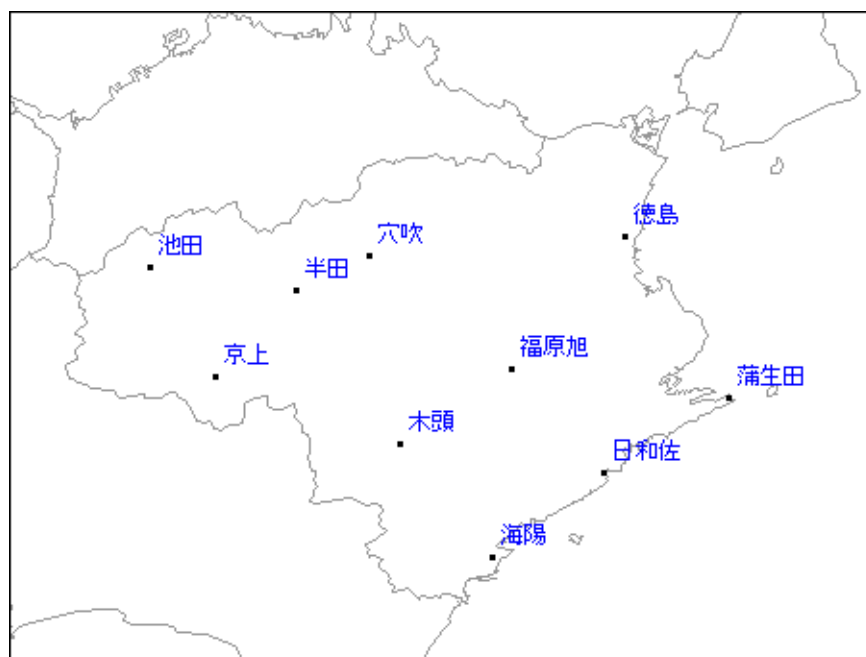
観測所一覽表  
在

2021年10月1日現

観測 所番 号	観測 所名	観測種目							所在地	緯度 度分 (北緯)	経度 度分 (東経)	観測 所の 海面 上の 高さ m	風向 風速 計地 上の 高さ m
		気 温	湿 度	風	降 水 量	日 照 時 間	積 雪	気 圧					
71066	池田								三好市池田町シンヤマ	34 01.4	133 47.7	214	10.0
71087	穴吹								美馬市穴吹町口山字初草	34 02.4	134 09.4	160	9.4
71106	徳島								徳島市大和町 徳島地方気象台	34 04.0	134 34.4	2	17.8
71136	半田								美馬郡つるぎ町半田 字下尾尻	33 59.4	134 02.2	228	
71191	京上								三好市東祖谷京上	33 52.0	133 54.2	532	6.5
71211	福原旭								勝浦郡上勝町大字旭字蔭	33 52.7	134 23.3	290	
71231	蒲生田								阿南市椿町蒲生田	33 50.2	134 44.5	10	10.0
71251	木頭								那賀郡那賀町木頭和無田 ヨシノ	33 46.3	134 11.9	363	10.0
71266	日和佐								海部郡美波町日和佐浦	33 43.9	134 32.3	3	15.4
71291	海陽								海部郡海陽町四方原 字杉谷	33 36.7	134 21.3	5	10.0

71106 徳島以外の日照時間は、2021年3月2日より、気象衛星観測のデータを用いた「推計気象分布（日照時間）」から得る推計値を日照時間データとすることになりました。

## 観測所配置図



観測所配置図は、徳島地方気象台ホームページの「気象台について」にも掲載しています。  
<https://www.data.jma.go.jp/tokushima/shosai/haichizu/haichizu.html>

## 資料の解説

「毎正時の観測値（24回）」は01～24時であり、0時00分～24時00分を対象とします。  
日照時間は「可照時間」の変動のため、毎正時の観測回数は月により変動します。

要素 (細分)	単位	統計方法	(要素)		
気圧	平均(現地)	0.1 hPa	毎正時の観測値(24回)の平均	平均気圧	
	平均(海面)	0.1 hPa	平均気圧を海面上(0m)に校正した値	海面気圧	
気温	平均	0.1	毎正時の観測値(24回)の平均	平均気温	
	最高	0.1	任意時刻の最高値	最高気温	
	最低	0.1	任意時刻の最低値	最低気温	
蒸気圧	平均	0.1 hPa	毎正時の観測値(24回)の平均	平均蒸気圧	
相対湿度	平均	1 %	毎正時の観測値(24回)の平均	平均相対湿度	
	最小	1 %	任意時刻の最小値	最小相対湿度	
日照時間	日	0.1 h	2021年3月1日以前の地域気象、徳島地方気象台 毎正時の観測値の合計...	日照時間	
			2021年3月2日以降の地域気象 気象衛星観測のデータを用いた 「推計気象分布(日照時間)」から得る推計値		
降水量	日	0.5 mm	毎正時の観測値(24回)の合計	降水量	
	最大1時間	0.5 mm	任意時刻の1時間降水量の最大値	最大1時間降水量	
	最大10分間	0.5 mm	任意時刻の10分間降水量の最大値	最大10分間降水量	
	補足) 降水量0.5mm未満の記載に関する留意事項(資料により記載方法が異なる) ○気象月表及び平年の比較表(徳島分)の記載方法 ・降水が無い場合: 「 - mm 」 ・観測した降水量が0.5mm未満の場合: 「 0.0mm 」 ○地域気象観測降水量月報、アメダス気象分布及び平年の比較表(池田、日和佐分)の記載方法 ・降水が無い場合又は観測した降水量が0.5mm未満の場合: 「 0.0mm 」				
最深積雪	最大	1 cm	毎正時の観測値(24回)の最大値	最深積雪	
降雪深さ	合計	1 cm	毎正時(24回)の積雪差(正の値のみ)の合計	降雪深さ合計	
(風向) 風速	平均	風速	0.1 m/s	毎10分の観測値(144回)の平均	平均風速
		最大	風速	0.1 m/s	任意の10分間平均風速の最大値
	最大瞬間	風向	16方位	最大風速の風向	最大風速の風向
		風速	0.1 m/s	任意の瞬間風速の最大値	最大瞬間風速
	最多	風向	16方位	最大瞬間風速の風向	最大瞬間風速の風向
		風向	16方位	毎正時(24回)で最も多く現れた風向	最多風向
天気概況	昼(06時～18時)、夜(18時～翌日06時)				
大気現象	● 雨   ✕ 雪   ☂ みぞれ   ≡ 霧   = もや   ∞ 煙霧   ⚡ 雷電				

2021年4月号から、平年値の統計期間が変わっています。  
 「平年」の値、平年値の統計期間：1991～2020年(穴吹は2001～2020年、海陽は2009～2020年)を使用します。  
 「平年」の値に、「@」の付いた値は、参考値です。平年差や平年比に利用できません。

- ) : 準正常値(対象となる資料の一部が欠けているが、許容する資料数を満たす値)
- ] : 資料不足値(対象となる資料が許容する資料数を満たさない値)
- x : 欠測又は資料なし(測器の故障などで値が得られなかった場合)
- // : 平年値なし(統計期間が短く平年値が算出できない場合)

「利用上の注意」 本資料に含まれるデータ等を利用した場合は、「徳島地方気象台提供」と明記願います。

「徳島県の気象」に関するお問い合わせ先 徳島地方気象台 防災管理官室 電話：088-626-0676