

徳島県の気象

2021年10月

(令和3年)

目次

気象概況	1
平年との比較表(徳島・池田・日和佐)	2
徳島の観測記録順位の更新(第3位まで)	3
地域気象観測所の観測記録順位1位の更新	4
生物季節	5
アメダス気象分布図	6
アメダス気象経過図	7~8
気象月表(徳島地方气象台)	9
地域気象観測気温月報	10~11
地域気象観測降水量月報	12
地域気象観測日照時間月報	13
地域気象観測風向・風速月報	14~16
徳島地方气象台発表の特別警報・警報・注意報	17
土砂災害警戒情報発表状況	18
指定河川洪水予報発表状況	18
記録的短時間大雨情報発表状況	18
竜巻注意情報発表状況	18
観測所一覧表	19
資料の解説	20

掲載資料は後日修正する場合があります

徳島地方气象台

〒770-0864 徳島市大和町2丁目3-36

2021年10月の気象概況

この月は、高気圧に覆われて晴れる日が多かったが、気圧の谷や前線、湿った空気の影響で曇りや雨の降る日もあった。

上旬 概ね高気圧に覆われて晴れる日が続いた。

中旬 前線や湿った空気、寒気の影響で曇りや雨の降る日が多かったが、高気圧に覆われて晴れる日もあった。

下旬 高気圧に覆われて晴れる日が多かったが、気圧の谷や湿った空気の影響で曇りや雨の降る日もあった。

日付	気象概況	徳島の天気概況	
		昼 (06-18時)	夜 (18-翌日06時)
1日	湿った空気の影響、次第に高気圧に覆われる	曇後晴	晴
2日	高気圧に覆われる	晴	晴
3日	高気圧に覆われる	晴	晴
4日	高気圧に覆われる	晴	晴時々曇
5日	高気圧に覆われる	晴	晴時々曇
6日	高気圧に覆われる	晴	晴
7日	高気圧に覆われる	晴	晴後時々曇
8日	高気圧に覆われるが、湿った空気の影響	晴一時曇	晴
9日	高気圧に覆われる	晴	晴
10日	高気圧に覆われるが、湿った空気の影響	晴時々雨	雨時々曇一時晴
11日	湿った空気の影響	曇時々雨	曇時々雨
12日	前線や湿った空気の影響	曇時々晴一時雨	曇
13日	前線や湿った空気の影響	曇後時々晴	曇一時雨
14日	湿った空気の影響	晴一時雨	晴一時曇
15日	高気圧に覆われる	晴	晴
16日	高気圧に覆われる、次第に湿った空気の影響	晴後曇一時雨	曇時々雨
17日	前線や湿った空気、寒気の影響	雨時々曇一時晴	曇時々雨一時晴
18日	寒気や湿った空気の影響、次第に高気圧に覆われる	晴時々曇	曇後一時雨
19日	気圧の谷や湿った空気の影響	曇時々晴一時雨	晴一時雨後曇
20日	気圧の谷や寒気の影響	曇後時々晴	曇時々雨一時晴
21日	気圧の谷や湿った空気の影響	曇	雨時々曇
22日	気圧の谷や湿った空気の影響	曇一時雨後晴	雨一時晴後時々曇、雷を伴う
23日	湿った空気の影響	曇一時雨後晴	晴
24日	高気圧に覆われる、次第に湿った空気の影響	曇時々晴	曇後一時雨
25日	気圧の谷や湿った空気の影響	大雨	曇時々雨
26日	湿った空気の影響、次第に高気圧に覆われる	曇一時雨後晴	曇時々晴
27日	高気圧に覆われる	曇時々晴	晴
28日	高気圧に覆われる	晴一時曇	晴一時雨
29日	高気圧に覆われる	晴	晴一時曇
30日	高気圧に覆われる	晴後一時曇	曇一時晴後雨
31日	気圧の谷や湿った空気の影響、次第に高気圧に覆われる	雨後曇時々晴	晴後一時曇

平年との比較表(徳島・池田・日和佐)

2021年10月

	要素	平均気温()			日照時間(h)			降水量(mm)		
	官署	本年	平年	階級 区分	本年	平年	階級 区分	本年	平年	階級 区分
上旬	徳島	24.2	21.3	かなり 高い	93.6	51.1	かなり 多い	0.0	70.3	かなり 少ない
	池田	20.4	18.1	かなり 高い	100.0	45.4	かなり 多い	0.0	47.2	かなり 少ない
	日和佐	23.9	21.7	かなり 高い	89.7	53.0	かなり 多い	6.5	102.5	かなり 少ない
中旬	徳島	20.9	19.5	高い	41.4	54.3	少ない	6.0	75.2	少ない
	池田	17.9	16.0	かなり 高い	33.6	52.7	かなり 少ない	24.5	44.4	平年並
	日和佐	21.0	20.0	高い	47.7	57.4	少ない	1.0	78.0	かなり 少ない
下旬	徳島	15.9	17.4	かなり 低い	59.2	58.2	平年並	70.0	54.0	多い
	池田	11.9	14.0	かなり 低い	56.3	53.7	平年並	64.0	45.2	多い
	日和佐	16.5	18.0	かなり 低い	66.8	63.9	平年並	36.0	74.4	平年並
月	徳島	20.2	19.3	高い	194.2	163.6	多い	76.0	199.5	少ない
	池田	16.6	16.0	高い	189.9	151.8	かなり 多い	88.5	136.8	平年並
	日和佐	20.4	19.8	高い	204.2	174.3	多い	43.5	254.8	かなり 少ない

日照時間は徳島を除き推計値です。

【階級区分】階級区分は、平年との違いの程度を表すもので、30年間(1991年～2020年)の観測値が、「高い(多い)」「平年並」「低い(少ない)」の3つの階級に等しい割合で振り分けられる(各階級が10個ずつになる)ように決めています。また特に、値が観測値の上位または下位10%に相当する場合には、「かなり高い(多い)」「かなり低い(少ない)」と表現します。

徳島の観測記録順位の更新（第3位まで）

2021年10月 徳島地方气象台

10月は観測記録順位の更新はありませんでした。

- ・「月として」の順位です。
- ・「年として」の順位、他の要素や「月として」の4位以下は、
気象庁ホームページで確認できます。

https://www.data.jma.go.jp/obd/stats/etrn/view/rank_s.php?prec_no=71&block_no=47895&year=2021&month=10&day=&view=

（徳島地方气象台の2021年10月を選択したURL）

地域気象観測所の観測記録順位 1 位の更新

徳島県内で統計期間が10年以上ある地点を対象にしています。

2021年10月

日最高気温の高い方から10月としての1位を記録した地点

市町村名	地点名	値()	起日	統計開始年
那賀町	木頭(柗)	30.4	6日	1979年

生物季節

2021年10月 徳島地方气象台

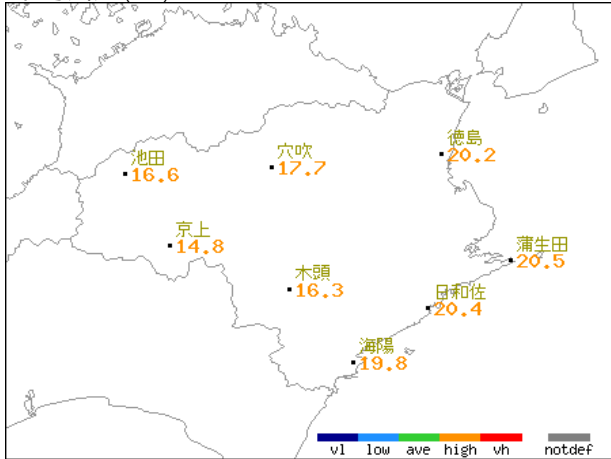
植 物

該当種目なし

アメダス気象分布図(2021年10月)

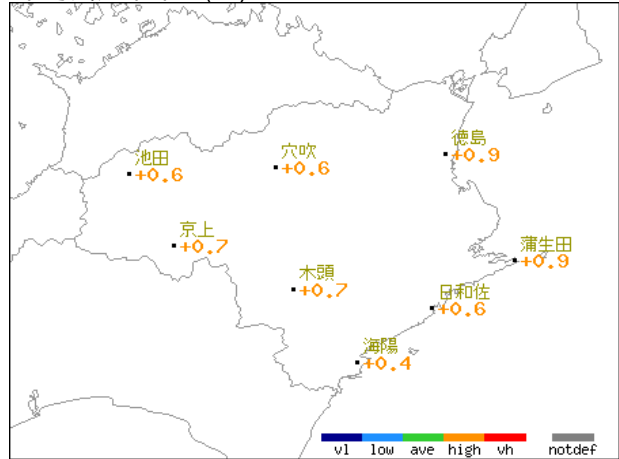
実況値

平均気温()

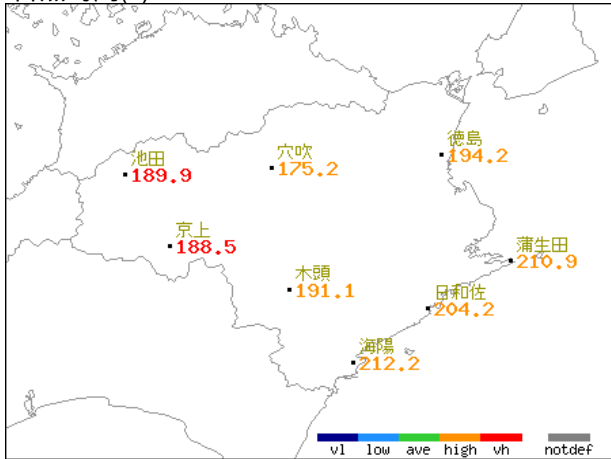


平年差(比)

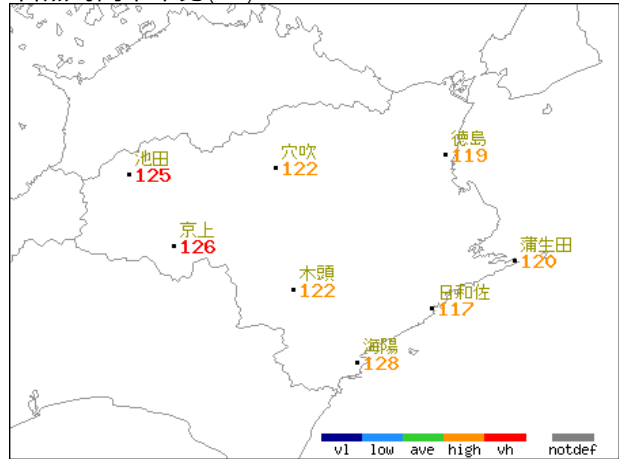
平均気温平年差()



日照時間(h)

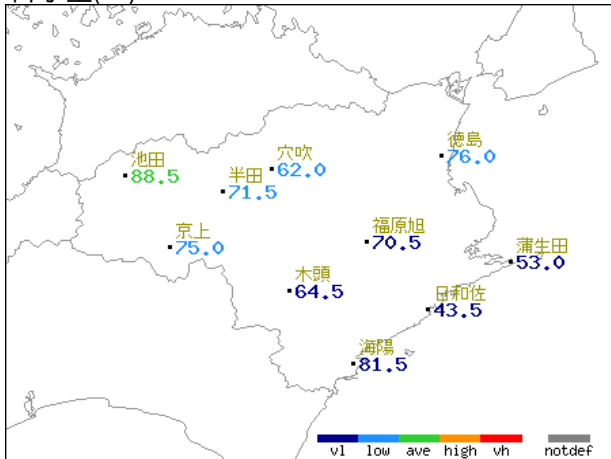


日照時間平年比(%)

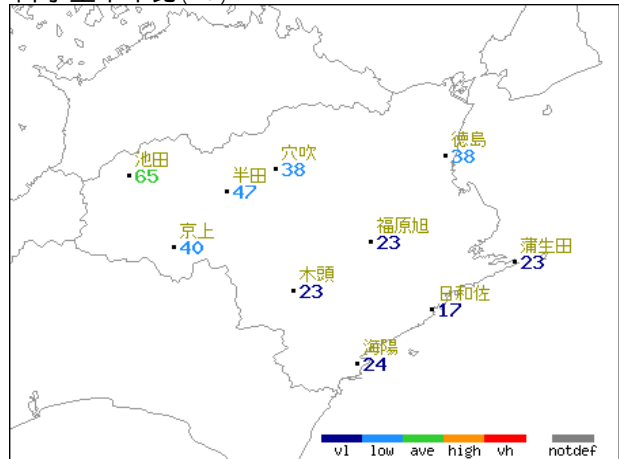


日照時間は徳島を除き推計値です。

降水量(mm)



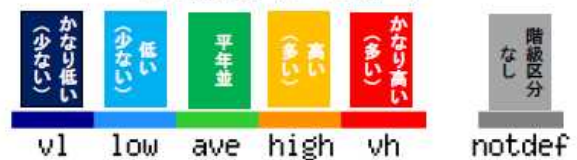
降水量平年比(%)



■ 図中の記号

) : 準正常値
X : 欠測
] : 資料不足値
// : 平年値なし

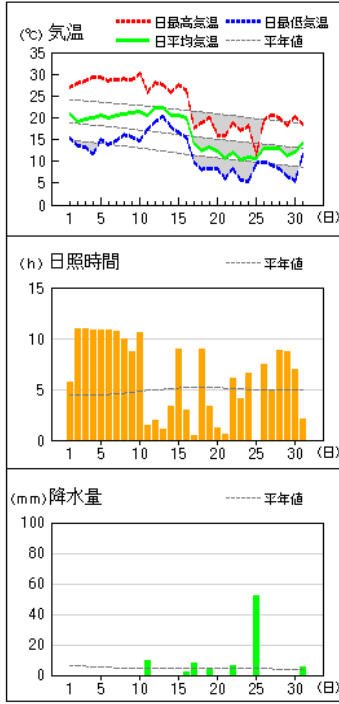
■ 階級区分 (平年と比べ)



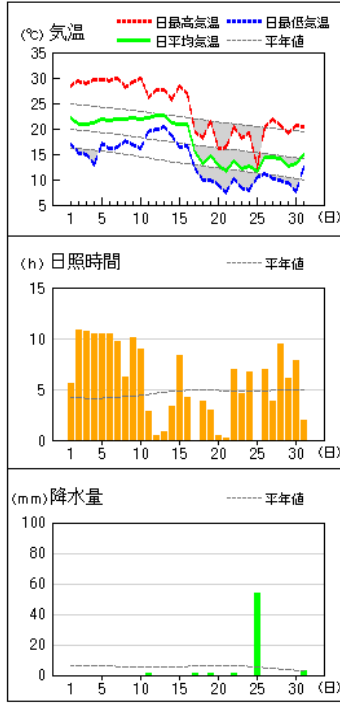
アメダス 気象経過図 (2021年10月1日 - 2021年10月31日)

日照時間は徳島を除き推計値です。

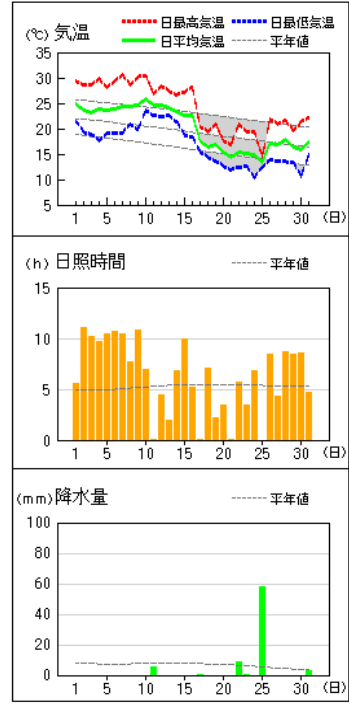
池田



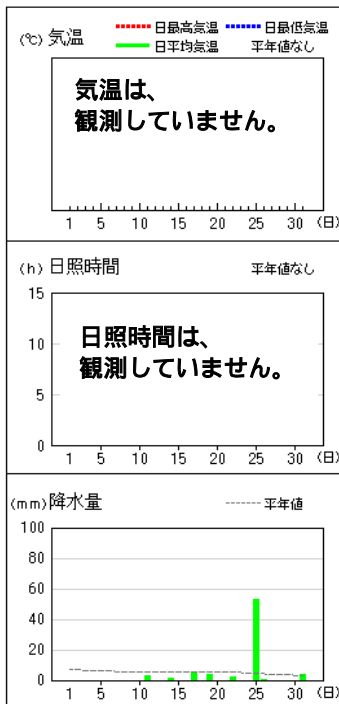
穴吹



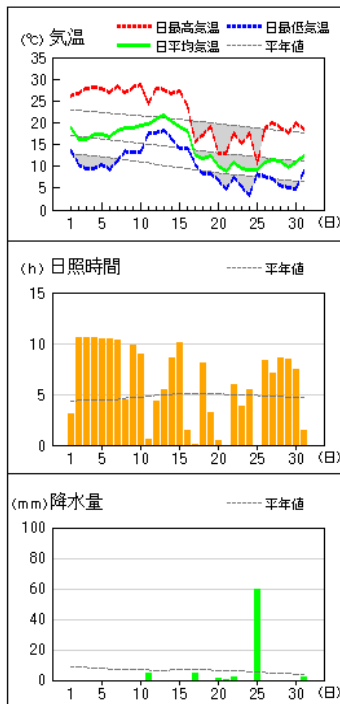
徳島



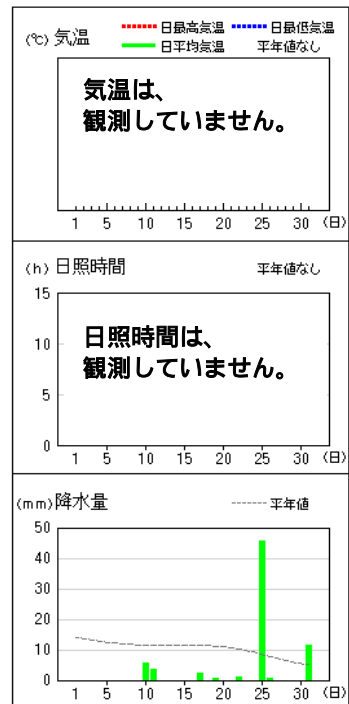
半田



京上



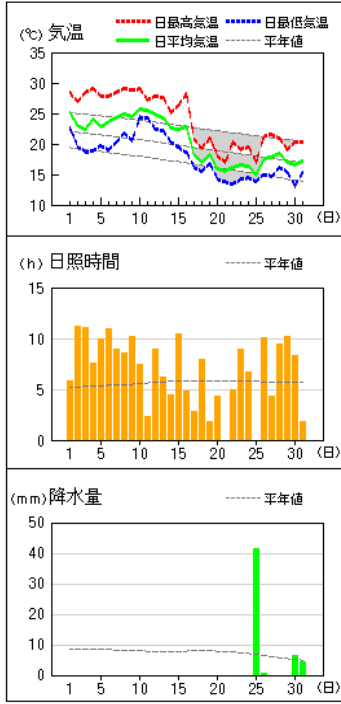
福原旭



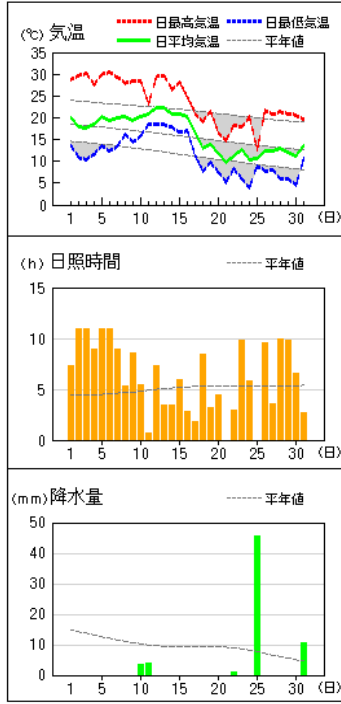
アメダス 気象経過図 (2021年10月1日 - 2021年10月31日)

日照時間は徳島を除き推計値です。

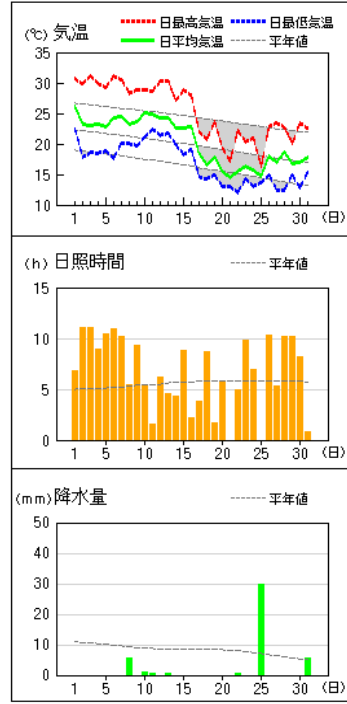
蒲生田



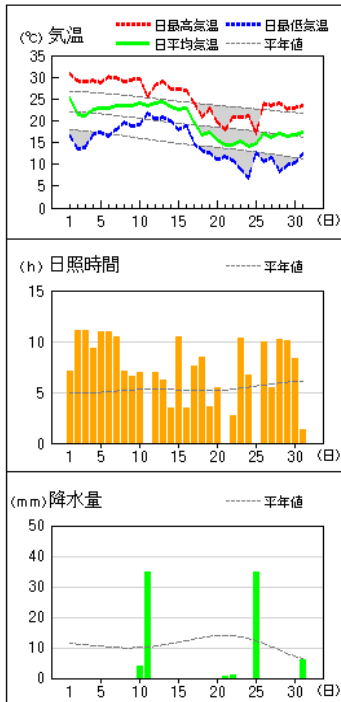
木頭



日和佐



海陽



氣象月表

氣象官署名 德島地方氣象台 2021年10月

地点番号 47895 地点名 德島 (徳島県)

Main weather data table with columns for date, pressure, temperature, humidity, radiation, precipitation, wind speed, and weather conditions.

Summary table for monthly weather statistics including average values, maximum/minimum values, and frequency counts.

地域気象観測気温月報

徳島県 2021年10月

単位: 1/2頁

観測所名 日付	池田			穴吹			徳島			京上		
	平均	最高	最低	平均	最高	最低	平均	最高	最低	平均	最高	最低
1	20.9	26.9	15.2	22.1	28.5	17.0	24.9	29.4	21.5	18.8	26.1	13.5
2	19.2	27.9	13.6	20.9	29.3	15.2	23.6	28.7	19.3	16.2	26.8	10.4
3	19.6	28.4	13.3	20.9	28.9	15.0	23.2	28.7	19.0	16.2	27.8	9.6
4	20.0	29.4	11.7	21.1	29.6	13.0	23.8	29.8	17.7	17.4	28.2	9.5
5	20.5	29.4	15.0	22.0	29.6	17.1	23.6	28.1)	19.2)	17.3	27.8	10.3
6	19.9	28.5	13.9	21.7	29.5	16.1	23.9	29.4	19.2	16.8	27.0	9.3
7	20.7	28.8	14.8	21.9	29.9	16.3	24.3	30.6	19.2	18.2	28.4	11.3
8	21.0	28.9	16.1	21.9	28.2	17.7	24.3	28.7	21.0	18.7	26.9	13.5
9	21.1	28.6	15.6	22.1	29.1	16.9	24.7	30.2	19.8	18.8	28.1	13.2
10	21.3	30.3	14.8	22.0	30.0	16.1	25.8	30.4	23.7	19.5	28.7	13.2
11	20.6	25.8	17.5	22.1	26.2	19.5	24.6	26.9	22.6	19.8	24.3	17.6
12	22.3	28.1	19.0	22.7	27.6	19.8	24.7	28.5	22.4	20.9	28.0	17.6
13	22.4	27.7	20.3	22.6	27.7	20.4	24.2	27.5	22.6	21.7	27.7	18.3
14	20.6	25.7	17.9	21.1	25.7	18.6	23.3	26.7	21.3	20.4	26.7	16.3
15	20.5	27.6	16.7	20.9	28.3	16.4	22.7	27.2	18.7	19.0	27.2	14.1
16	20.0	26.3	15.5	20.9	27.0	16.6	22.7	28.2	18.3	18.2	24.0	14.1
17	14.2	17.6	9.9	15.3	19.3	12.2	17.6	20.3	15.5	12.7	15.6	10.5
18	12.4	18.8	8.1	13.2	18.2	9.8	16.5	19.5	14.5	11.7	17.2	8.3
19	13.4	20.0	8.4	14.6	21.5	10.0	16.9	20.8	13.7	12.3	19.1	8.4
20	12.3	16.0	8.3	12.8	16.1	9.0	15.5	17.7	12.7	10.1	13.1	6.8
21	10.6	15.8	6.1	11.6	16.3	7.5	14.5	17.0	12.0	8.8	13.1	4.7
22	12.2	18.8	8.4	13.6	20.3	10.2	15.5	20.8	12.4	10.8	17.6	7.5
23	10.4	17.0	5.7	12.2	18.2	8.3	15.2	19.4	12.6	9.6	15.2	5.3
24	10.9	18.1	5.4	12.6	19.1	8.0	14.8	19.3	10.5	9.3	17.7	3.4
25	10.6	11.6	9.5	11.6	12.4	10.4	13.5	14.6	12.4	9.3	10.7	8.3
26	13.1	19.5	9.9	14.5	20.5	11.2	17.2	21.8	14.0	11.0	18.8	7.8
27	12.9	20.7	9.1	14.3	21.8	10.2	17.0	21.0	13.6	11.5	20.1	7.1
28	12.9	20.0	8.3	14.1	20.7	9.8	17.8	21.6	13.6	11.1	18.9	5.6
29	11.2	18.3	6.6	12.6	19.2	9.3	16.5	19.6	13.3	9.8	17.7	5.2
30	12.0	20.4	5.5	13.2	20.7	7.7	16.0	21.3	10.7	10.8	20.0	4.7
31	14.2	18.6	11.5	15.0	20.4	12.3	17.3	22.2	14.8	12.5	18.6	9.0
月極値		30.3	5.4		30.0	7.5		30.6	10.5		28.7	3.4
起日		10	24		10	21		7	24		10	24
上旬平均	20.4	28.7	14.4	21.7	29.3	16.0	24.2	29.4	20.0	17.8	27.6	11.4
中旬平均	17.9	23.4	14.2	18.6	23.8	15.2	20.9	24.3	18.2	16.7	22.3	13.2
下旬平均	11.9	18.1	7.8	13.2	19.1	9.5	15.9	19.9	12.7	10.4	17.1	6.2
月平均	16.6	23.2	12.0	17.7	23.9	13.5	20.2	24.4	16.8	14.8	22.2	10.1
0 未満日数	0	0	0	0	0	0	0	0	0	0	0	0
25 以上日数	0	16	0	0	16	0	1	16	0	0	14	0
30 以上日数		1			1			3			0	
35 以上日数		0			0			0			0	
積算気温	514			548			626			412		

地域気象観測気温月報

徳島県 2021年10月

単位: 2/2頁

観測所名	蒲生田			木頭			日和佐			海陽		
	平均	最高	最低	平均	最高	最低	平均	最高	最低	平均	最高	最低
1	25.1	28.4	22.6	20.0	28.7	13.6	26.2	30.7	22.5	25.3	30.7	16.5
2	23.0	26.9	19.5	17.8	29.7	10.9	23.2	29.8	17.8	21.4	29.2	13.5
3	22.3	28.5	18.7	17.6	30.1	10.4	23.1	31.2	18.6	21.1	29.1	14.0
4	24.0	29.0	18.8	18.5	27.7	11.6	23.3	29.9	18.5	22.7	29.2	16.8
5	22.9	27.9	19.7	20.2	30.0	13.6	22.9	29.2	18.8	23.0	28.8	17.5
6	23.6	27.9	19.1	19.4	30.4	12.3	24.2	31.1	17.6	22.8	30.1	16.6
7	24.3	28.5	20.4	20.0	29.4	13.5	24.4)	30.5)	20.1)	23.6	29.8	18.0
8	24.9	29.1	21.7	20.4	28.0	16.3	23.2	28.2	20.2	23.6	28.9	19.6
9	24.5	28.8	20.5	19.5	28.3	14.3	23.7	28.8	19.6	23.4	29.4	18.8
10	25.7	29.0	24.4	20.4	28.5	16.0	25.1	28.8	21.2	24.1	29.6	19.1
11	25.5	27.2	24.3	20.8	23.1	18.6	24.9	28.7	22.5	23.5	25.5	21.8
12	24.8	27.8	22.4	22.4	29.4	18.5	24.2	30.3	21.4	24.1	28.2	20.5
13	24.3	27.6	22.1	22.2	29.7	18.6	24.3	30.4	21.7	24.3	29.0	20.8
14	22.7	25.1	20.4	20.8	26.5	17.8	22.7	27.1	19.8	23.1	27.4	19.9
15	22.3	26.3	19.4	20.8	28.2	16.7	22.6	28.8	18.3	22.5	27.2	18.0
16	22.8	28.3	18.6	20.3	24.6	17.0	22.9	28.1	19.0	22.9	27.0	18.9
17	18.3	20.8	16.1	16.4	21.0	11.3	18.5	21.9	14.6	19.8	24.1	14.8
18	16.9	19.2	15.5	13.0	19.2	7.7	16.5	20.7	14.2	16.7	20.8	13.2
19	18.2	21.0	16.7	14.0	21.5	9.8	17.8	23.7	14.9	17.4)	22.8)	12.6)
20	15.9	18.1	14.2	11.7	16.5	7.5	15.5	19.3	13.1	15.5	19.6	11.1
21	15.5	16.9	13.8	9.8	14.7	5.2	14.5	17.1	13.0	14.5	17.9	11.9
22	16.2	20.4	13.4	11.3	18.2	8.3	15.5	22.1	12.0	14.4	20.9	11.0
23	16.5	19.1	14.2	12.6	17.9	6.1	16.3	20.4	14.3	15.3	20.8	8.9
24	16.3	19.4	14.4	10.4	20.2	3.9	15.7	20.9	13.1	14.1	21.1	6.8
25	15.0	17.0	13.9	10.7	12.6	9.0	14.7	16.3	13.6	14.7	17.1	12.8
26	17.7	21.2	15.0	12.3	21.6	7.8	18.0	22.9	14.9	17.1	24.1	10.6
27	17.8	21.6	14.7	12.4	20.8	8.0	16.9	23.4	12.4	16.3	23.5	11.5
28	18.5	21.0	16.1	12.9	21.4	6.0	18.6	22.7	12.4	17.2	24.1	8.3
29	16.9	19.0	15.4	12.2	21.0	6.0	16.8	20.1	14.8	16.5	22.7	9.8
30	16.5	20.4	13.0	11.2	20.7	4.5	17.0	23.4	12.8	16.8	22.9	10.3
31	17.1	20.4	15.4	13.5	19.7	10.6	17.8	22.6	15.3	17.3	23.5	12.4
月極値		29.1	13.0		30.4	3.9		31.2	12.0		30.7	6.8
起日		8	30		6	24		3	22		1	24
上旬平均	24.0	28.4	20.5	19.4	29.1	13.3	23.9	29.8	19.5	23.1	29.5	17.0
中旬平均	21.2	24.1	19.0	18.2	24.0	14.4	21.0	25.9	18.0	21.0	25.2	17.2
下旬平均	16.7	19.7	14.5	11.8	19.0	6.9	16.5	21.1	13.5	15.8	21.7	10.4
月平均	20.5	23.9	17.9	16.3	23.8	11.3	20.4	25.5	16.9	19.8	25.3	14.7
0 未満日数	0	0	0	0	0	0	0	0	0	0	0	0
25 以上日数	3	16	0	0	14	0	2	16	0	1	16	0
30 以上日数		0			3			6			2	
35 以上日数		0			0			0			0	
積算気温	636			496			631			615		

地域気象観測降水量月報

徳島県

2021年10月

単位:mm

観測所名	池田	穴吹	徳島	半田	京上	福原旭	蒲生田	木頭	日和佐	海陽
日付										
1	0.0	0.0	0.0	0.0	0.0	0.0	0.0	0.0	0.0	0.0
2	0.0	0.0	0.0	0.0	0.0	0.0	0.0	0.0	0.0	0.0
3	0.0	0.0	0.0	0.0	0.0	0.0	0.0	0.0	0.0	0.0
4	0.0	0.0	0.0	0.0	0.0	0.0	0.0	0.0	0.0	0.0
5	0.0	0.0	0.0	0.0	0.0	0.0	0.0	0.0	0.0	0.0
6	0.0	0.0	0.0	0.0	0.0	0.0	0.0	0.0	0.0	0.0
7	0.0	0.0	0.0	0.0	0.0	0.0	0.0	0.0	0.0	0.0
8	0.0	0.0	0.0	0.0	0.0	0.0	0.0	0.0	0.0	5.5
9	0.0	0.0	0.0	0.0	0.0	0.0	0.0	0.0	0.0	0.0
10	0.0	0.0	0.0	0.0	0.0	0.0	5.5	0.0	3.5	1.0
11	10.0	1.0	5.5	3.0	4.5	3.5	0.0	4.0	0.5	35.0
12	0.0	0.0	0.0	0.0	0.0	0.0	0.0	0.0	0.0	0.0
13	0.0	0.0	0.0	0.0	0.0	0.0	0.0	0.0	0.5	0.0
14	0.0	0.0	0.0	1.0	0.0	0.0	0.0	0.0	0.0	0.0
15	0.0	0.0	0.0	0.0	0.0	0.0	0.0	0.0	0.0	0.0
16	2.0	0.0	0.0	0.0	0.0	0.0	0.0	0.0	0.0	0.0
17	8.0	1.5	0.5	4.5	4.5	2.5	0.0	0.0	0.0	0.0
18	0.0	0.0	0.0	0.0	0.0	0.0	0.0	0.0	0.0	0.0
19	4.5	1.5	0.0	3.5	0.0	0.5	0.0	0.0	0.0	0.0
20	0.0	0.0	0.0	0.0	1.5	0.0	0.0	0.0	0.0	0.0
21	0.0	0.0	0.0	0.0	0.5	0.0	0.0	0.0	0.0	0.5
22	6.0	1.5	8.5	2.5	2.0	1.0	0.0	1.0	0.5	1.0
23	0.0	0.0	0.5	0.0	0.0	0.0	0.0	0.0	0.0	0.0
24	0.0	0.0	0.0	0.0	0.0	0.0	0.0	0.0	0.0	0.0
25	52.5	53.5	58.0	53.0	59.5	45.5	41.5	45.5	30.0	35.0
26	0.0	0.0	0.0	0.5	0.0	0.5	0.5	0.0	0.0	0.0
27	0.0	0.0	0.0	0.0	0.0	0.0	0.0	0.0	0.0	0.0
28	0.0	0.0	0.0	0.0	0.0	0.0	0.0	0.0	0.0	0.0
29	0.0	0.0	0.0	0.0	0.0	0.0	0.0	0.0	0.0	0.0
30	0.0	0.0	0.0	0.0	0.0	0.0	6.5	0.0	0.0	0.0
31	5.5	3.0	3.0	3.5	2.5	11.5	4.5	10.5	5.5	6.0
最大日降水量	52.5	53.5	58.0	53.0	59.5	45.5	41.5	45.5	30.0	35.0
起日	25	25	25	25	25	25	25	25	25	25
最大1時間降水量	8.0	7.5	7.5	10.0	11.0	7.5	7.5	7.0	5.5	14.5
起日 時分	25 16:03	25 17:18	25 14:13	25 16:49	25 16:38	25 18:22	25 15:23	25 18:53	8 08:29	11 08:39
最大10分間降水量	2.0	1.5	2.0	2.5	2.5	2.0	2.0	2.0	3.0	7.5
起日 時分	25 15:38	25 18:34	25 17:44	25 16:12	25 16:16	25 17:56	25 15:12	25 18:54	8 07:59	11 08:09
上旬合計	0.0	0.0	0.0	0.0	0.0	5.5	0.0	3.5	6.5	4.0
中旬合計	24.5	4.0	6.0	12.0	10.5	6.5	0.0	4.0	1.0	35.0
下旬合計	64.0	58.0	70.0	59.5	64.5	58.5	53.0	57.0	36.0	42.5
月合計	88.5	62.0	76.0	71.5	75.0	70.5	53.0	64.5	43.5	81.5
1mm以上日数	7	6	4	7	6	6	3	5	4	5
10mm以上日数	2	1	1	1	1	2	1	2	1	2
30mm以上日数	1	1	1	1	1	1	1	1	1	2
50mm以上日数	1	1	1	1	1	0	0	0	0	0
70mm以上日数	0	0	0	0	0	0	0	0	0	0
100mm以上日数	0	0	0	0	0	0	0	0	0	0

地域気象観測日照時間月報

徳島県

2021年10月

単位:h

観測所名 日付	池田	穴吹	徳島	京上	蒲生田	木頭	日和佐	海陽
1	5.7	5.6	5.6	3.1	5.8	7.3	6.8	7.1
2	11.0	10.8	11.1	10.6	11.2	11.0	11.1	11.1
3	10.9	10.7	10.2	10.6	11.1	11.0	11.1	11.1
4	10.8	10.5	9.7	10.6	7.6	8.9	9.0	9.3
5	10.8	10.5	10.4	10.5	10.0	10.9	10.5	10.9
6	10.8	10.5	10.7	10.5	11.0	11.0	11.0	11.0
7	10.7	9.7	10.4	10.3	8.9	9.0	10.2	10.4
8	10.0	6.2	7.7	4.5	8.6	5.3	5.4	7.1
9	8.7	10.1	10.8	9.8	10.2	8.6	9.3	6.6
10	10.6	9.0	7.0	9.0	7.4	5.5	5.3	6.9
11	1.4	2.8	0.1	0.6	2.3	0.7	1.6	0.0
12	2.0	0.5	4.4	4.3	9.0	7.3	6.2	7.0
13	1.1	0.8	2.0	5.5	6.2	3.5	4.6	6.2
14	3.3	3.3	6.8	8.6	4.5	3.5	4.3	3.5
15	8.9	8.3	10.0	10.1	10.5	6.0	8.8	10.4
16	3.0	4.2	5.2	1.5	4.8	2.8	2.2	3.5
17	0.5	0.0	0.1	0.1	2.8	1.8	3.8	7.6
18	8.9	3.8	7.1	8.1	8.0	8.5	8.7	8.5
19	3.3	2.9	2.2	3.2	1.8	3.2	1.7	3.6
20	1.2	0.5	3.5	0.4	4.3	4.5	5.8	5.5
21	0.6	0.2	0.1	0.0	0.0	0.0	0.0	0.0
22	6.1	6.9	5.7	6.0	5.0	3.0	5.0	2.7
23	4.1	4.6	3.5	3.8	9.0	9.8	9.8	10.3
24	6.6	6.7	6.8	5.4	6.7	5.8	7.0	6.7
25	0.0	0.0	0.0	0.0	0.0	0.0	0.0	0.0
26	7.5	7.0	8.4	8.3	10.1	9.6	10.3	9.9
27	4.9	3.8	4.3	7.1	4.3	3.6	5.3	5.4
28	8.8	9.5	8.7	8.6	9.5	9.9	10.2	10.2
29	8.7	6.1	8.4	8.4	10.2	9.8	10.2	10.1
30	6.9	7.8	8.6	7.5	8.3	6.6	8.2	8.3
31	2.1	1.9	4.7	1.5	1.8	2.7	0.8	1.3
旬合計 上旬	100.0	93.6	93.6	89.5	91.8	88.5	89.7	91.5
旬合計 中旬	33.6	27.1	41.4	42.4	54.2	41.8	47.7	55.8
旬合計 下旬	56.3	54.5	59.2	56.6	64.9	60.8	66.8	64.9
月合計	189.9	175.2	194.2	188.5	210.9	191.1	204.2	212.2
0.1時間未満日数	1	2	1	2	2	2	2	3

日照時間は徳島を除き推計値です。

地域気象観測風向・風速月報

徳島県 2021年10月

単位:m/s 1/3頁

観測所名	池田						穴吹						徳島					
	平均	最大	最大風向	最大瞬間	最大瞬間風向	最多	平均	最大	最大風向	最大瞬間	最大瞬間風向	最多	平均	最大	最大風向	最大瞬間	最大瞬間風向	最多
1	1.3	3.5	NNW	7.7	NNW	WSW	1.3	3.5	E	8.4	NE	WSW	4.9	9.4	NW	15.9	NW	WNW
2	1.9	4.5	WNW	6.1	W	W	1.4	2.8	SW	6.2	SW	SW	3.1	5.1	NW	8.1	N	WNW
3	1.9	3.7	WNW	5.5	WNW	W	1.4	2.9	NE	6.1	E	W	2.0	3.9	WNW	7.0	WNW	WNW
4	1.4	3.3	WNW	6.9	W	W	1.1	2.3	W	4.7	ENE	WSW	3.1	7.2	SE	11.6	SSE	SSE
5	1.8	3.1	W	4.8	NW	W	1.3	2.6	ENE	5.6	ENE	W	1.7	3.4	SE	5.6	E	SSW
6	1.9	4.4	NW	6.6	NW	W	1.3	3.2	ENE	5.8	ENE	WSW	3.1	5.1	WNW	8.7	W	WNW
7	1.6	3.0	SW	6.4	SW	WSW	1.0	2.4	ENE	4.9	ENE	SW	2.8	7.5	SSE	11.6	SE	SSE
8	1.4	3.1	ENE	6.9	E	WSW	1.3	3.3	ENE	6.7	ENE	W	2.0	4.5	SSE	6.9	SE	NW
9	1.1	3.0	E	6.4	ENE	ENE	1.5	4.2	NE	8.5	ENE	WSW	2.9	6.4	SSE	10.5	SSE	S
10	1.0	2.6	SSW	6.7	S	SW	1.0	3.0	ENE	4.9	NE	WSW	4.6	7.5	SSE	11.2	SSE	SSE
11	0.8	2.3	NW	3.2	SW	WSW	0.7	2.4	ENE	4.1	ENE	WSW	2.6	6.7	SSE	10.1	SSE	SSE
12	1.0	3.3	E	6.5	E	E	0.8	3.0	ENE	5.8	ENE	W	1.8	3.6	NNW	6.2	NNW	NNW
13	1.1	3.2	NW	6.3	E	E	1.0	2.6	E	5.6	NE	NE	2.8	4.6	NNW	7.6	N	WNW
14	1.3	3.2	NW	6.3	WNW	E	0.9	2.7	ESE	5.8	SE	W	2.8	4.8	NW	7.8	NW	NNW
15	1.2	4.8	NW	8.1	NW	WSW	1.0	2.7	ENE	5.1	ENE	W	2.0	4.9	NE	8.7	NNE	WNW
16	1.2	5.2	NW	10.4	WNW	SW	1.0	2.7	ESE	4.5	E	E	2.5	6.1	NW	12.1	NW	WSW
17	1.8	5.3	NNW	11.5	NW	N	1.6	3.6	ESE	8.0	NE	W	5.6	8.2	NNE	15.5	N	WNW
18	1.1	3.6	E	7.4	ESE	E	1.0	2.7	ENE	5.3	NE	W	3.4	5.9	NNE	10.1	NNE	N
19	1.5	3.3	WNW	6.6	WNW	WSW	1.4	3.2	WSW	6.3	WNW	W	2.4	5.0	W	9.5	WNW	WNW
20	1.8	4.2	WNW	10.0	WNW	E	1.5	3.4	SW	7.8	SSW	WSW	4.6	7.9	NW	16.3	NW	WNW
21	0.9	2.7	ENE	5.9	ENE	ENE	1.0	2.4	NE	4.7	ENE	W	2.7	5.1	WNW	9.2	W	WNW
22	1.2	4.7	NW	8.2	W	WSW	1.1	2.6	W	6.2	SW	WSW	2.5	5.6	N	9.7	N	WNW
23	1.1	4.0	NNW	8.6	NNW	W	1.2	2.9	ENE	8.0	ENE	WSW	4.1	8.0	NNW	13.4	NW	WNW
24	1.4	3.0	NNW	5.3	E	W	1.0	3.3	E	6.6	E	ENE	2.1	4.2	NNW	8.2	N	WNW
25	1.0	3.7	E	7.8	E	W	1.0	3.8	NNW	6.2	NW	W	2.9	5.0	NW	9.1	ENE	WNW
26	1.3	3.0	WNW	4.7	W	W	1.0	2.4	E	4.6	WNW	W	3.5	6.2	NW	10.5	NW	WNW
27	2.0	4.7	NW	7.7	W	W	1.1	2.8	W	4.8	WNW	W	2.4	4.5	WNW	8.3	W	WNW
28	1.7	3.9	N	7.7	N	W	1.4	3.1	W	6.5	E	WSW	4.4	6.8	NNW	12.6	NW	WNW
29	1.3	3.7	NW	7.1	NNW	N	1.1	2.4	ENE	5.4	E	WSW	4.0	6.2	N	13.9	N	NNW
30	1.4	2.8	W	5.4	ESE	W	1.2	2.9	NE	5.9	ENE	W	1.7	3.3	E	5.9	E	WNW
31	1.1	2.3	NW	3.9	WNW	W	0.8	2.0	SSW	3.9	SW	WSW	1.9	4.0	N	6.6	NNW	WNW
月最大		5.3	NNW	11.5	NW			4.2	NE	8.5	ENE			9.4	NW	16.3	NW	
起日		17		17				9		9				1		20		
上旬平均	1.5					W	1.3					WSW	3.0					WNW
中旬平均	1.3					E	1.1					W	3.1					WNW
下旬平均	1.3					W	1.1					W	2.9					WNW
月平均	1.4					W	1.1					W	3.0					WNW
10m/s以上日数		0						0						0				
15m/s以上日数		0						0						0				
20m/s以上日数		0						0						0				
30m/s以上日数		0						0						0				

地域気象観測風向・風速月報

徳島県 2021年10月

単位:m/s 2/3頁

観測所名	京上						蒲生田						木頭					
	平均	最大	最大風向	最大瞬間	最大瞬間風向	最多	平均	最大	最大風向	最大瞬間	最大瞬間風向	最多	平均	最大	最大風向	最大瞬間	最大瞬間風向	最多
1	0.3	2.0	E	6.0	ESE	W	3.1	4.5	N	15.1	N	N	0.8	2.1	WSW	5.8	S	ESE
2	0.3	1.4	SSE	4.2	SW	E	2.2	5.0	NE	9.8	W	W	0.5	2.1	SSW	4.0	SSW	E
3	0.2	1.1	NNW	3.7	ENE	SE	1.5	3.3	W	7.0	WNW	W	0.4	1.5	SE	4.6	SW	ESE
4	0.3	1.9	WNW	5.0	SW	WNW	2.0	5.2	E	9.4	SW	SW	0.3	1.5	SE	4.2	SSW	SE
5	0.2	1.1	SSE	4.4	S	SE	1.7	4.2	WSW	6.4	WSW	W	0.6	1.7	NNE	3.7	N	N
6	0.2	1.2	SW	4.1	S	ESE	2.1	3.7	ENE	9.4	N	N	0.7	1.8	SSE	5.5	SSW	N
7	0.3	1.4	W	4.6	NNW	WNW	2.6	5.6	SW	8.8	ESE	W	0.5	2.3	SW	4.9	SSW	S
8	0.1	1.1	WSW	3.1	SSE	SE	3.0	5.3	E	7.1	ESE	ESE	0.4	2.0	SSW	5.1	SSW	SE
9	0.3	2.1	W	5.8	W	WNW	2.4	5.6	SW	8.5	ESE	W	0.4	2.0	SSW	5.1	SSW	ESE
10	0.4	2.0	WNW	5.3	SSW	W	3.9	7.9	ESE	12.3	E	ESE	0.4	2.2	SSW	4.1	SSW	SW
11	0.1	1.2	E	2.9	ESE	WNW	2.9	6.1	ESE	10.7	ESE	ESE	0.2	1.3	N	3.1	N	N
12	0.2	1.3	SSW	4.5	SW	SE	1.7	4.1	NE	5.7	NE	NE	0.4	2.3	SSW	5.2	SSW	SSE
13	0.3	1.4	SW	4.8	SSW	SSE	1.7	3.2	ENE	7.9	W	WSW	0.3	1.6	W	5.3	W	SSE
14	0.4	1.7	S	4.7	SSE	S	1.9	3.3	NE	8.9	W	W	0.4	1.9	SE	4.9	S	ESE
15	0.3	1.5	SSE	4.1	S	S	2.0	5.1	NE	7.1	NE	W	0.4	2.2	SSW	4.7	S	ENE
16	0.2	1.4	WSW	4.1	W	WNW	2.3	6.6	SW	10.7	NW	WSW	0.3	1.4	WNW	2.9	W	ESE
17	0.4	1.2	E	4.5	SW	NW	4.3	10.2	NE	18.3	NE	ENE	1.1	3.5	S	10.2	S	SSE
18	0.5	1.9	NE	6.0	ENE	E	3.0	7.7	NE	14.6	NE	W	0.8	4.5	S	9.8	SSW	NE
19	0.3	1.3	SSW	4.2	W	NW	2.1	6.3	WNW	13.5	WNW	W	0.5	2.6	WNW	5.9	WNW	NNE
20	0.5	1.9	SE	7.0	SSW	WSW	3.7	6.6	W	15.0	WNW	W	0.9	2.7	SSW	7.0	W	SW
21	0.1	0.7	SSW	2.7	SSW	S	2.5	5.3	W	11.5	W	NE	0.2	0.9	S	2.1	S	ENE
22	0.3	1.7	SSE	5.3	E	SSE	2.3	6.1	NE	13.3	WNW	WSW	0.4	2.0	SSW	3.8	SW	NNE
23	0.6	1.9	ESE	6.4	E	SE	3.7	7.9	NE	18.4	NE	ENE	1.6	3.8	SSE	12.3	SE	SSE
24	0.2	1.5	SE	4.2	SSW	SE	2.5	4.5	WSW	11.5	NE	W	0.4	2.0	SSW	4.4	SE	NNE
25	0.1	1.1	WNW	4.8	W	WNW	3.1	12.5	NE	16.4	NE	W	0.4	1.7	N	4.3	N	N
26	0.3	1.3	SSW	4.5	SSW	SSE	2.3	3.6	N	12.0	W	WSW	0.4	2.2	S	5.9	S	SSE
27	0.2	1.3	W	3.7	S	SE	1.6	3.7	W	7.1	W	W	0.3	1.6	NNE	3.6	NNE	NNE
28	0.4	1.9	E	5.8	ESE	SE	3.2	7.8	NE	16.5	NE	ENE	1.1	4.1	SSE	9.7	S	N
29	0.4	1.8	NE	6.5	E	SE	3.3	5.8	ENE	16.1	ENE	NNE	1.2	4.1	SSE	10.9	S	S
30	0.2	1.9	W	4.6	W	WNW	2.1	4.1	W	7.7	WNW	W	0.3	1.5	W	3.8	SSW	E
31	0.1	1.4	S	4.6	SE	WNW	2.0	3.6	W	6.1	W	W	0.3	1.6	NNE	2.7	NNE	N
月最大		2.1	W	7.0	SSW			12.5	NE	18.4	NE			4.5	S	12.3	SE	
起日		9		20				25		23				18		23		
上旬平均	0.3					SE	2.5					W	0.5					ESE
中旬平均	0.3					WNW	2.6					W	0.5					SSE
下旬平均	0.3					SE	2.6					W	0.6					NNE
月平均	0.3					SE	2.5					W	0.5					SSE
10m/s以上日数		0						2						0				
15m/s以上日数		0						0						0				
20m/s以上日数		0						0						0				
30m/s以上日数		0						0						0				

地域気象観測風向・風速月報

徳島県 2021年10月

単位:m/s 3/3頁

観測所名	日和佐						海陽					
	平均	最大	最大風向	最大瞬間	最大瞬間風向	最多	平均	最大	最大風向	最大瞬間	最大瞬間風向	最多
1	4.5	9.8	NW	18.6	NNW	WNW	2.3	5.9	NW	13.1	NW	NNW
2	2.4	4.5	NW	8.1	NW	W	1.1	3.3	SE	5.5	S	SSE
3	3.3	5.5	SE	8.3	E	WNW	1.0	4.0	SE	6.7	SE	SE
4	2.8	4.6	W	6.7	SE	W	0.9	2.8	SSE	5.2	E	ESE
5	2.5	4.2	W	6.3	WNW	W	1.1	3.6	SE	5.7	ESE	SE
6	2.8	4.6	NE	11.1	NE	W	0.9	3.3	SSE	5.3	SSE	NW
7	2.3)	5.0)	NNW)	7.6)	NNW)	S)	0.9	3.3	SE	5.2	SE	SE
8	2.2	4.0	WNW	7.1	N	W	1.1	4.1	SE	6.7	SE	SE
9	2.4	4.1	NNW	7.0	N	W	0.9	3.8	SE	6.3	SE	E
10	3.7	8.1	ESE	10.1	ESE	ESE	1.1	4.1	SE	6.2	SE	SE
11	3.8	8.6	ESE	10.5	ESE	ESE	1.2	3.2	WNW	6.3	SE	NW
12	2.5	5.3	ESE	6.6	E	W	0.9	4.5	SE	6.5	SE	ESE
13	2.2	4.2	WNW	6.8	NW	W	0.9	3.3	SE	5.4	SE	WNW
14	1.9	4.1	W	11.1	WNW	W	0.8	3.9	SE	6.5	SE	NW
15	2.7	5.5	ESE	7.2	ESE	WNW	1.0	3.0	SE	5.2	SSE	SE
16	2.0	3.8	W	10.3	WNW	W	0.9	3.1	SSW	4.7	SSW	SSW
17	3.8	8.7	NW	19.5	NW	NE	2.2	5.9	NW	11.5	WNW	N
18	2.9	4.8	NNW	11.5	ENE	ENE	1.6	3.6	NNW	7.4	NW	N
19	2.4	4.9	NNW	8.2	NNW	NNW	1.0)	3.4)	SE)	5.4)	SE)	WNW)
20	2.9	6.3	WNW	12.1	WNW	NW	1.8	4.6	N	9.1	NNW	N
21	3.0	5.7	NW	11.6	WNW	NW	1.3	3.0	NNW	8.0	NW	NW
22	2.4	5.3	WNW	11.9	WNW	WNW	1.0	2.8	S	5.1	SE	NW
23	2.8	6.3	W	14.7	WNW	NE	1.7	6.7	NW	11.4	NW	N
24	2.7	4.9	E	10.1	E	NNW	1.0	3.7	SE	6.8	SE	ESE
25	4.3	7.9	NW	16.2	WNW	WNW	1.1	3.7	NW	6.8	WNW	NNW
26	4.2	8.5	WNW	18.9	WNW	W	1.3	4.0	NW	8.3	WNW	NW
27	2.8	4.9	NNW	7.5	N	NNW	0.7	3.1	SE	5.2	SE	ESE
28	2.8	6.6	NW	13.3	WNW	NW	1.5	3.5	NNE	7.8	N	N
29	3.2	6.6	WSW	18.9	WNW	NE	1.8	4.8	NW	9.7	WNW	NW
30	2.9	5.8	NNW	8.7	NNW	NNW	0.9	3.7	SE	6.0	SSE	E
31	2.8	4.8	NNW	7.5	N	NNW	0.7	2.4	NW	4.4	WNW	NNW
月最大		9.8	NW	19.5	NW			6.7	NW	13.1	NW	
起日		1		17				23		1		
上旬平均	2.9					W)	1.1					SE
中旬平均	2.7					W	1.2					NW)
下旬平均	3.1					NNW	1.2					NW
月平均	2.9					W)	1.2					NW)
10m/s以上日数		0						0				
15m/s以上日数		0						0				
20m/s以上日数		0						0				
30m/s以上日数		0						0				

徳島地方気象台発表の特別警報・警報・注意報

2021年10月

：発表 ：特別警報から警報 ：特別警報から注意報 ：警報から注意報 ：継続 解：解除

発表時刻	警報・注意報	徳島市	鳴門市	小松島市	松茂町	北島町	藍住町	板野町	吉野川市	阿波市	美馬市脇・美馬・穴吹	石井町	上板町	つるぎ町半田・貞光	美馬市木屋平	佐那河内村	神山町	つるぎ町一字	三好市	東みよし町	阿南市	勝浦町	上勝町	那賀町	牟岐町	美波町	海陽町	
10月1日04時13分	波浪警報																											
	強風注意報																											
	波浪注意報																											
10月1日09時50分	強風注意報																											
	波浪注意報																											
10月1日16時06分	強風注意報																											
	波浪注意報																											
10月2日04時08分	強風注意報	解	解	解	解	解	解	解													解				解	解	解	
	波浪注意報																					解				解	解	解
10月11日04時17分	雷注意報																											
10月12日04時10分	雷注意報	解	解	解	解	解	解	解	解	解	解	解	解	解	解	解	解	解	解	解	解	解	解	解	解	解	解	
10月13日07時48分	雷注意報																											
10月13日20時22分	雷注意報	解	解	解	解	解	解	解	解	解	解	解	解	解	解	解	解	解	解	解	解	解	解	解	解	解	解	
10月16日16時05分	強風注意報																											
10月17日04時05分	強風注意報																											
10月18日04時15分	強風注意報	解	解	解	解	解	解	解													解				解	解	解	
10月19日07時51分	雷注意報																											
10月19日10時05分	雷注意報																											
	強風注意報																											
10月19日22時29分	雷注意報	解	解	解	解	解	解	解	解	解	解	解	解	解	解	解	解	解	解	解	解	解	解	解	解	解	解	
	強風注意報																											
10月20日18時10分	強風注意報	解	解	解	解	解	解	解													解				解	解	解	
10月22日19時03分	雷注意報																											
	強風注意報																											
10月23日04時05分	雷注意報	解	解	解	解	解	解	解	解	解	解	解	解	解	解	解	解	解	解	解	解	解	解	解	解	解	解	
	強風注意報																											
10月23日19時20分	強風注意報	解	解	解	解	解	解	解													解				解	解	解	
10月24日21時31分	雷注意報																											
10月25日07時28分	雷注意報																											
	強風注意報																											
	波浪注意報																											
10月25日16時05分	雷注意報																											
	強風注意報																											
	波浪注意報																											
10月25日20時26分	雷注意報	解	解	解	解	解	解	解	解	解	解	解	解	解	解	解	解	解	解	解	解	解	解	解	解	解	解	
	強風注意報																											
	波浪注意報																											
10月26日10時16分	強風注意報	解	解	解	解	解	解	解													解				解	解	解	
	波浪注意報																					解				解	解	解
10月28日09時41分	強風注意報																											
10月29日10時00分	強風注意報																											
10月29日16時00分	強風注意報	解	解	解	解	解	解	解													解				解	解	解	
10月30日18時20分	雷注意報																											
10月31日10時08分	雷注意報	解	解	解	解	解	解	解	解	解	解	解	解	解	解	解	解	解	解	解	解	解	解	解	解	解	解	

土砂災害警戒情報発表状況

2021年10月 徳島県 徳島地方気象台 共同発表

10月は土砂災害警戒情報の発表はありませんでした。

指定河川洪水予報発表状況

2021年10月 徳島地方気象台

10月は指定河川洪水予報の発表はありませんでした。

指定河川洪水予報の発表対象河川は、吉野川、那賀川、勝浦川です。
吉野川は徳島河川国道事務所と徳島地方気象台、
那賀川是那賀川河川事務所と徳島地方気象台、
勝浦川水系勝浦川は徳島県と徳島地方気象台による共同発表です。

記録的短時間大雨情報発表状況

2021年10月 徳島地方気象台

10月は記録的短時間大雨情報の発表はありませんでした。

竜巻注意情報発表状況

2021年10月 徳島地方気象台

10月は竜巻注意情報の発表はありませんでした。

観測所一覧表

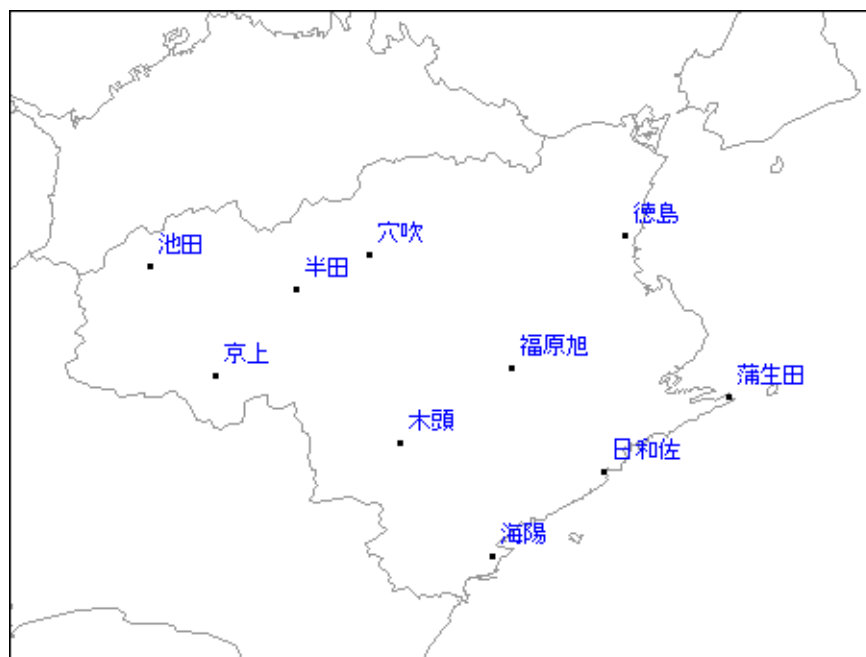
観測所一覧表

2021年11月1日現在

観測所番号	観測所名	観測種目							所在地	緯度 度分 (北緯)	経度 度分 (東経)	観測所の 海面 上の 高さ m	風向 風速 計地 上の 高さ m
		気温	湿度	風	降水量	日照時間	積雪	気圧					
71066	池田								三好市池田町シンヤマ	34 01.4	133 47.7	214	10.0
71087	穴吹								美馬市穴吹町口山字初草	34 02.4	134 09.4	160	9.4
71106	徳島								徳島市大和町 徳島地方気象台	34 04.0	134 34.4	2	17.8
71136	半田								美馬郡つるぎ町半田 字下尾尻	33 59.4	134 02.2	228	
71191	京上								三好市東祖谷京上	33 52.0	133 54.2	532	6.5
71211	福原旭								勝浦郡上勝町大字旭字蔭	33 52.7	134 23.3	290	
71231	蒲生田								阿南市椿町蒲生田	33 50.2	134 44.5	10	10.0
71251	木頭								那賀郡那賀町木頭和無田 ヨシノ	33 46.3	134 11.9	363	10.0
71266	日和佐								海部郡美波町日和佐浦	33 43.9	134 32.3	3	15.4
71291	海陽								海部郡海陽町四方原 字杉谷	33 36.7	134 21.3	5	10.0

71106 徳島以外の日照時間は、2021年3月2日より、気象衛星観測のデータを用いた「推計気象分布（日照時間）」から得る推計値を日照時間データとすることになりました。

観測所配置図



観測所配置図は、徳島地方気象台ホームページの「気象台について」にも掲載しています。
<https://www.data.jma.go.jp/tokushima/shosai/haichizu/haichizu.html>

資料の解説

「毎正時の観測値(24回)」は01～24時であり、0時00分～24時00分を対象とします。
日照時間は「可照時間」の変動のため、毎正時の観測回数は月により変動します。

要素 (細分)	単位	統計方法	(要素)		
気圧	平均(現地)	0.1 hPa	毎正時の観測値(24回)の平均	平均気圧	
	平均(海面)	0.1 hPa	平均気圧を海面上(0m)に校正した値	海面気圧	
気温	平均	0.1	毎正時の観測値(24回)の平均	平均気温	
	最高	0.1	任意時刻の最高値	最高気温	
	最低	0.1	任意時刻の最低値	最低気温	
蒸気圧	平均	0.1 hPa	毎正時の観測値(24回)の平均	平均蒸気圧	
相対湿度	平均	1 %	毎正時の観測値(24回)の平均	平均相対湿度	
	最小	1 %	任意時刻の最小値	最小相対湿度	
日照時間	日	0.1 h	2021年3月1日以前の地域気象、徳島地方気象台 毎正時の観測値の合計...	日照時間	
			2021年3月2日以降の地域気象 気象衛星観測のデータを用いた 「推計気象分布(日照時間)」から得る推計値		
降水量	日	0.5 mm	毎正時の観測値(24回)の合計	降水量	
	最大1時間	0.5 mm	任意時刻の1時間降水量の最大値	最大1時間降水量	
	最大10分間	0.5 mm	任意時刻の10分間降水量の最大値	最大10分間降水量	
	補足)降水量0.5mm未満の記載に関する留意事項(資料により記載方法が異なる) ○気象月表及び平年の比較表(徳島分)の記載方法 ・降水が無い場合:「- mm」 ・観測した降水量が0.5mm未満の場合:「0.0mm」 ○地域気象観測降水量月報、アメダス気象分布及び平年の比較表(池田、日和佐分)の記載方法 ・降水が無い場合又は観測した降水量が0.5mm未満の場合:「0.0mm」				
最深積雪	最大	1 cm	毎正時の観測値(24回)の最大値	最深積雪	
降雪深さ	合計	1 cm	毎正時(24回)の積雪差(正の値のみ)の合計	降雪深さ合計	
(風向) 風速	平均	風速	0.1 m/s	毎10分の観測値(144回)の平均	平均風速
		最大	風速	0.1 m/s	任意の10分間平均風速の最大値
	最大瞬間	風向	16方位	最大風速の風向	最大風速の風向
		風速	0.1 m/s	任意の瞬間風速の最大値	最大瞬間風速
	最多	風向	16方位	最大瞬間風速の風向	最大瞬間風速の風向
		風向	16方位	毎正時(24回)で最も多く現れた風向	最多風向
天気概況	昼(06時～18時)、夜(18時～翌日06時)				
大気現象	● 雨 ✕ 雪 ☂ みぞれ ≡ 霧 = もや ∞ 煙霧 ⚡ 雷電				

2021年4月号から、平年値の統計期間が変わっています。

「平年」の値、平年値の統計期間：1991～2020年(穴吹は2001～2020年、海陽は2009～2020年)を使用します。

「平年」の値に、「@」の付いた値は、参考値です。平年差や平年比に利用できません。

)：準正常値(対象となる資料の一部が欠けているが、許容する資料数を満たす値)

]：資料不足値(対象となる資料が許容する資料数を満たさない値)

x：欠測又は資料なし(測器の故障などで値が得られなかった場合)

//：平年値なし(統計期間が短く平年値が算出できない場合)

「利用上の注意」 本資料に含まれるデータ等を利用した場合は、「徳島地方気象台提供」と明記願います。

「徳島県の気象」に関するお問い合わせ先 徳島地方気象台 防災管理官室 電話：088-626-0676