

徳島県の気象

2022年1月

(令和4年)

目次

気象概況	1
平年との比較表(徳島・池田・日和佐)	2
徳島の観測記録順位の更新(第3位まで)	3
地域気象観測所の観測記録順位1位の更新	4
生物季節	5
アメダス気象分布図	6
アメダス気象経過図	7~8
気象月表(徳島地方气象台)	9
地域気象観測気温月報	10~11
地域気象観測降水量月報	12
地域気象観測日照時間月報	13
地域気象観測風向・風速月報	14~16
徳島地方气象台発表の特別警報・警報・注意報	17~18
土砂災害警戒情報発表状況	19
指定河川洪水予報発表状況	19
記録的短時間大雨情報発表状況	19
竜巻注意情報発表状況	19
観測所一覧表	20
資料の解説	21

掲載資料は後日修正する場合があります

徳島地方气象台

〒770-0864 徳島市大和町2丁目3-36

2022年1月の気象概況

この月は、冬型の気圧配置や高気圧に覆われて晴れる日が多かったが、気圧の谷、湿った空気や寒気などの影響で曇りや雨または雪の降る日もあった。

上旬 高気圧に覆われて晴れる日が多かったが、気圧の谷や湿った空気などの影響で曇りや雨の降る日もあった。

中旬 冬型の気圧配置や高気圧に覆われて晴れる日が多かったが、気圧の谷、湿った空気や寒気などの影響で曇りや雨または雪の降る日もあった。

下旬 高気圧に覆われて晴れる日が多かったが、気圧の谷や湿った空気などの影響で曇りや雨の降る日もあった。

日付	気象概況	徳島の天気概況	
		昼 (06-18時)	夜 (18-翌日06時)
1日	冬型の気圧配置、次第に冬型の気圧配置は緩む	曇時々晴	晴
2日	高気圧に覆われる	晴	晴一時雨
3日	高気圧に覆われる	晴時々曇	晴
4日	高気圧に覆われる、次第に湿った空気の影響	晴	晴後一時雨一時曇
5日	湿った空気や気圧の谷の影響	雨後曇時々晴	曇後一時雨
6日	低気圧や湿った空気の影響、次第に高気圧に覆われる	雨後曇時々晴	晴
7日	湿った空気の影響、次第に高気圧に覆われる	晴時々曇	晴
8日	高気圧に覆われる	晴	晴後時々曇
9日	高気圧に覆われる、次第に気圧の谷や湿った空気の影響	晴時々曇	曇後一時晴
10日	高気圧に覆われる	晴時々曇	晴後曇一時雨
11日	前線や湿った空気の影響、次第に湿った空気や寒気の影響	雨時々曇	晴一時雨
12日	湿った空気や寒気の影響、次第に高気圧に覆われる	晴後一時曇	晴後時々曇
13日	湿った空気や寒気の影響	晴時々雪後曇一時みぞれ	晴一時曇、みぞれを伴う
14日	冬型の気圧配置	晴	晴後一時曇
15日	高気圧に覆われる	曇時々晴	晴一時曇
16日	高気圧に覆われる、次第に気圧の谷や湿った空気の影響	晴後時々曇	晴後雨時々曇
17日	湿った空気や気圧の谷の影響	曇一時雨後一時晴	晴、みぞれを伴う
18日	冬型の気圧配置	晴時々曇、みぞれを伴う	晴
19日	高気圧に覆われる、次第に寒気や湿った空気の影響	晴	晴後一時雪一時雨、みぞ れを伴う
20日	気圧の谷や寒気の影響	晴一時雨	晴
21日	高気圧に覆われる、次第に寒気や湿った空気の影響	晴後雨時々曇	曇時々晴
22日	高気圧に覆われる	晴一時曇	晴時々曇
23日	前線や湿った空気の影響	雨一時曇	雨後時々曇
24日	前線や湿った空気の影響、次第に高気圧に覆われる	曇一時雨後晴	晴
25日	湿った空気の影響	曇	晴
26日	高気圧に覆われる	晴時々曇	晴
27日	湿った空気の影響、次第に高気圧に覆われる	晴一時曇	晴後時々曇
28日	高気圧に覆われる	晴時々曇	曇時々晴
29日	気圧の谷や湿った空気の影響	曇後一時晴	晴後時々曇
30日	気圧の谷や湿った空気の影響	曇時々晴	晴時々曇
31日	気圧の谷や寒気の影響、次第に高気圧に覆われる	晴後時々曇	晴後一時曇

平年との比較表(徳島・池田・日和佐)

2022年1月

	要素	平均気温()			日照時間(h)			降水量(mm)		
	官署	本年	平年	階級区分	本年	平年	階級区分	本年	平年	階級区分
上旬	徳島	6.5	6.9	低い	60.9	54.7	多い	2.0	9.2	平年並
	池田	3.2	4.0	平年並	55.0	32.9	かなり多い	0.5	12.9	かなり少ない
	日和佐	6.6	7.4	低い	77.1	63.2	かなり多い	1.5	20.2	少ない
中旬	徳島	5.3	6.3	低い	56.3	51.1	平年並	6.0	14.9	平年並
	池田	2.5	3.5	低い	22.1	31.9	少ない	14.0	21.0	平年並
	日和佐	5.5	7.0	低い	59.0	61.0	平年並	1.5	26.8	少ない
下旬	徳島	6.2	5.8	平年並	48.0	54.6	少ない	14.5	17.8	多い
	池田	2.7	3.1	平年並	33.1	37.7	平年並	20.0	22.7	平年並
	日和佐	7.4	6.5	高い	61.4	64.5	平年並	24.0	32.7	多い
月	徳島	6.0	6.3	低い	165.2	160.3	平年並	22.5	41.9	平年並
	池田	2.8	3.5	低い	110.2	102.5	平年並	34.5	56.5	少ない
	日和佐	6.5	6.9	低い	197.5	188.7	平年並	27.0	79.7	少ない

日照時間は徳島を除き推計値です。

【階級区分】階級区分は、平年との違いの程度を表すもので、30年間(1991年～2020年)の観測値が、「高い(多い)」「平年並」「低い(少ない)」の3つの階級に等しい割合で振り分けられる(各階級が10個ずつになる)ように決めています。また特に、値が観測値の上位または下位10%に相当する場合には、「かなり高い(多い)」「かなり低い(少ない)」と表現します。

徳島の観測記録順位の更新（第3位まで）

2022年1月 徳島地方気象台

1月は観測記録順位の更新はありませんでした。

- ・「月として」の順位です。
- ・「年として」の順位、他の要素や「月として」の4位以下は、気象庁ホームページで確認できます。

https://www.data.jma.go.jp/obd/stats/etrn/view/rank_s.php?prec_no=71&block_no=47895&year=2022&month=1&day=&view=h0

（徳島地方気象台の2022年1月を選択したURL）

地域気象観測所の観測記録順位 1位の更新

徳島県内で統計期間が10年以上ある地点を対象にしています。

2022年1月

1月は観測記録順位の更新はありませんでした。

生物季節

2022年1月 徳島地方气象台

植物

該当種目なし

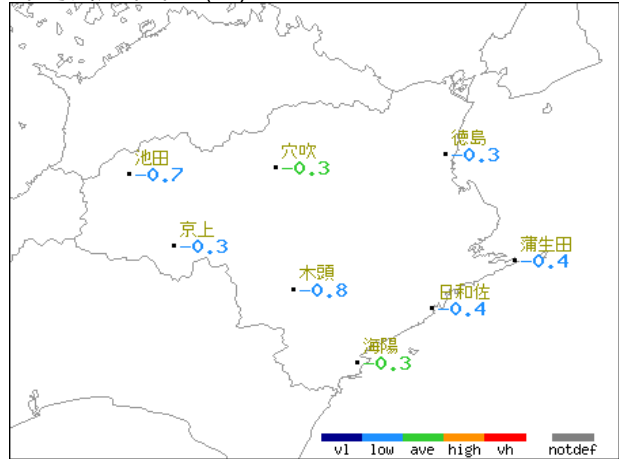
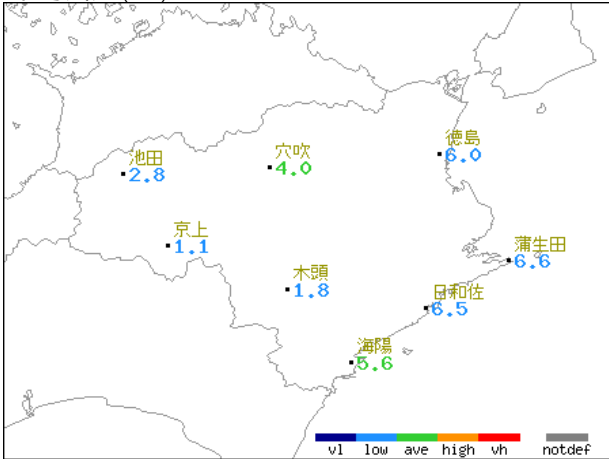
アメダス気象分布図 (2022年1月)

実況値

平年差(比)

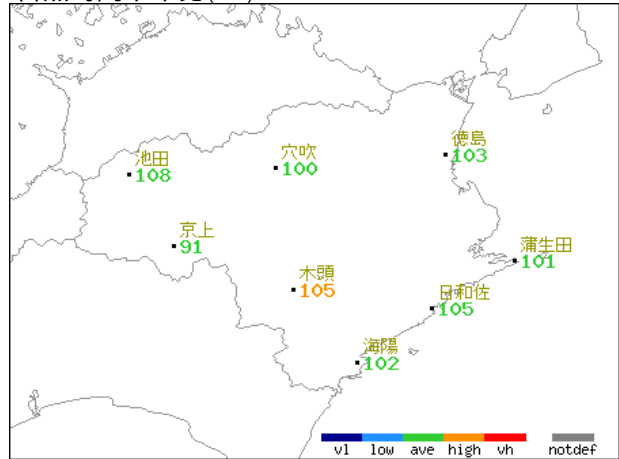
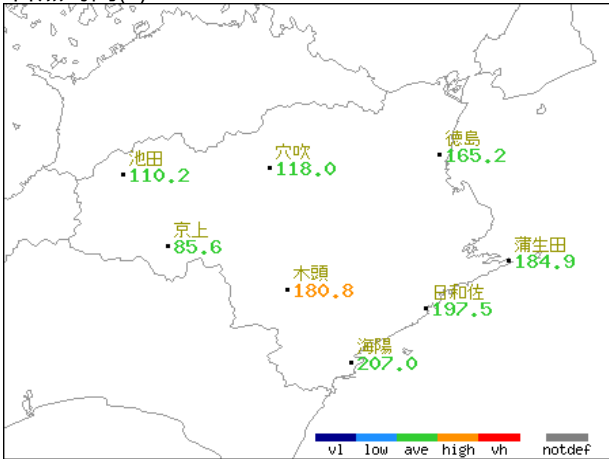
平均気温()

平均気温平年差()



日照時間(h)

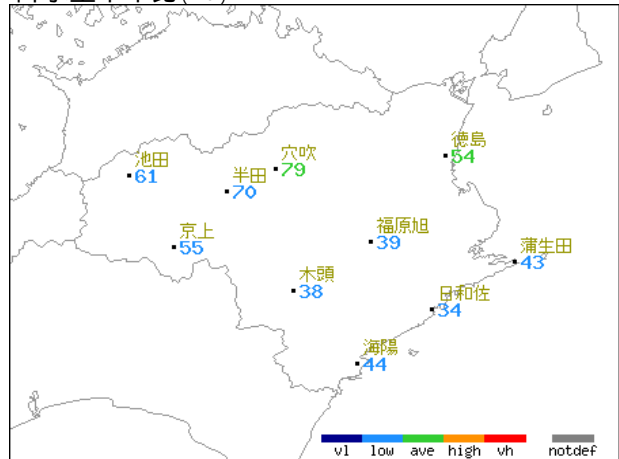
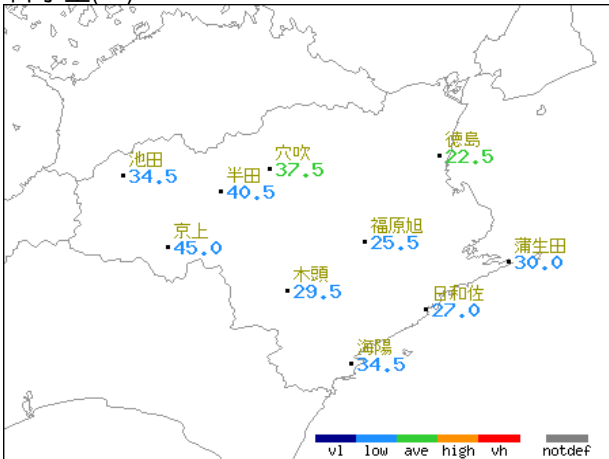
日照時間平年比(%)



日照時間は徳島を除き推計値です。

降水量(mm)

降水量平年比(%)



■ 図中の記号

) : 準正常値
X : 欠測
] : 資料不足値
// : 平年値なし

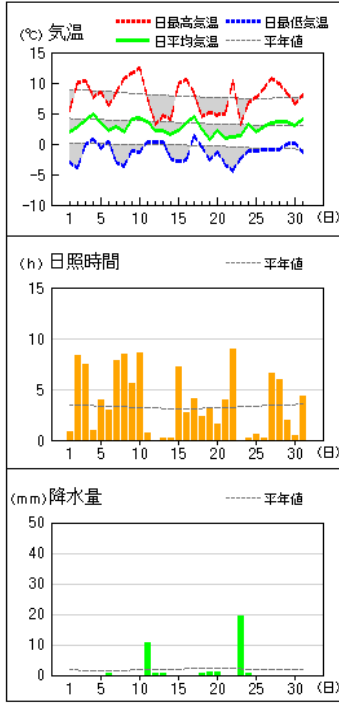
■ 階級区分 (平年と比べ)



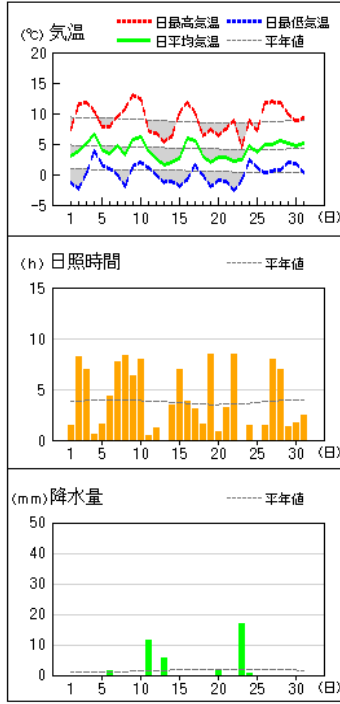
アメダス 気象経過図 (2022年1月1日 - 2022年1月31日)

日照時間は徳島を除き推計値です。

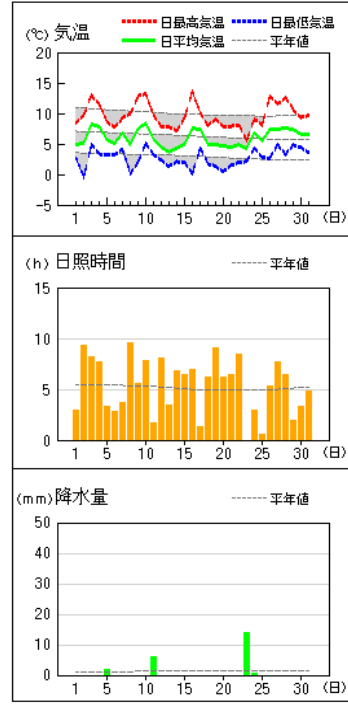
池田



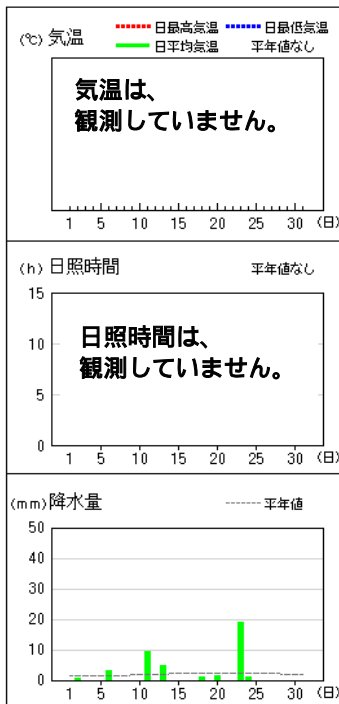
穴吹



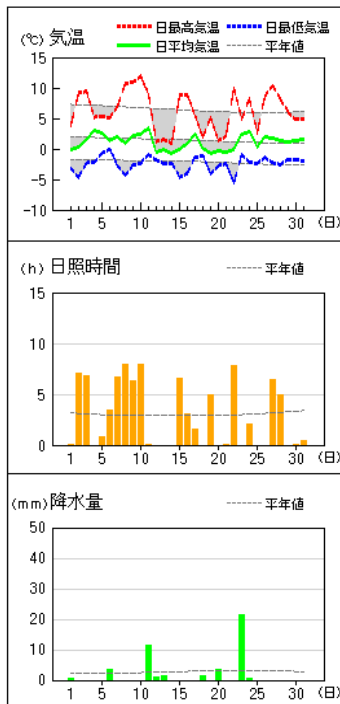
徳島



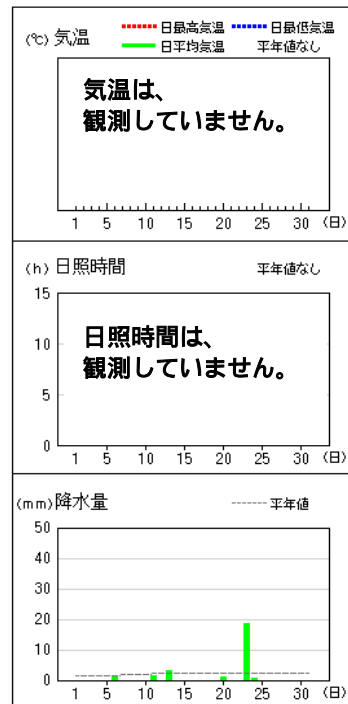
半田



京上



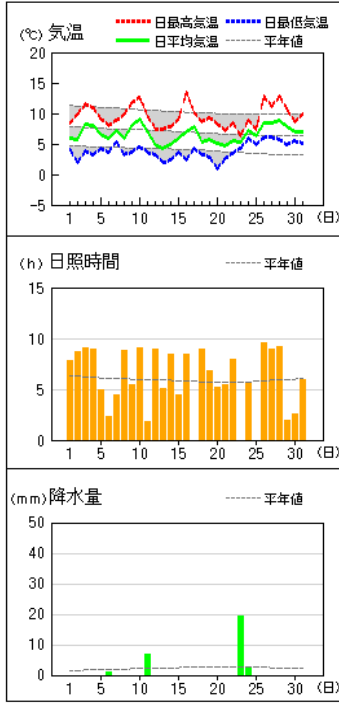
福原旭



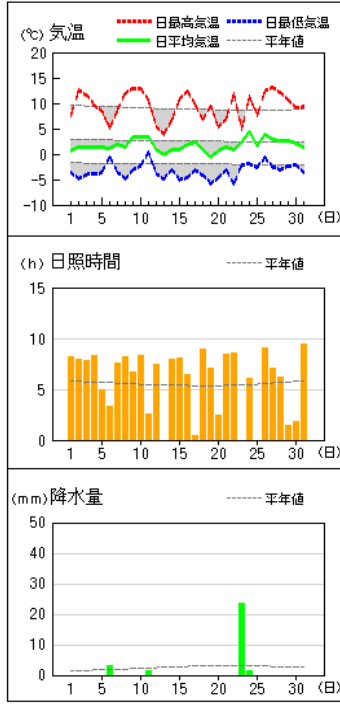
アメダス 気象経過図 (2022年1月1日 - 2022年1月31日)

日照時間は徳島を除き推計値です。

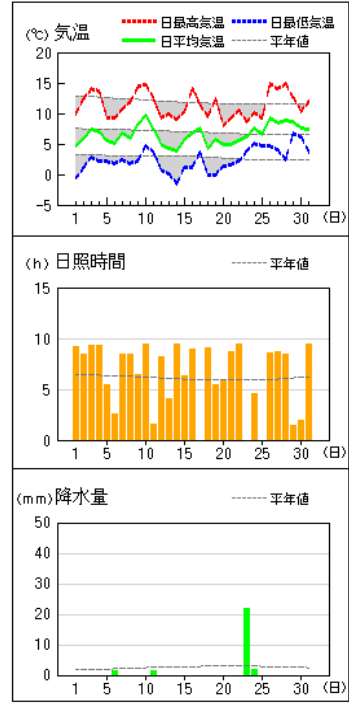
蒲生田



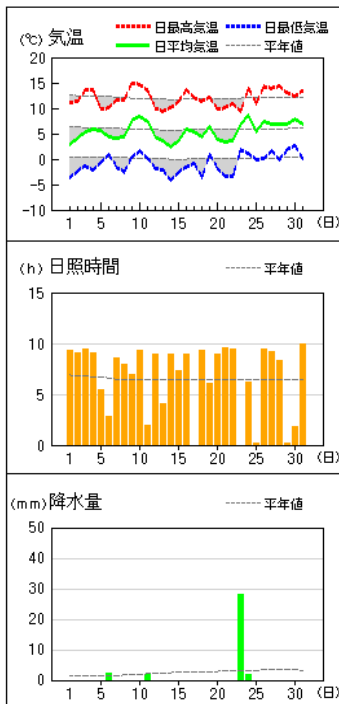
木頭



日和佐



海陽



気象観測月表

地点番号 47895 地点名 徳島 (徳島県)

気象官署名 徳島地方気象台

2022年1月

Main monthly weather data table with columns for date, temperature, pressure, humidity, radiation, precipitation, wind, and weather conditions.

Summary table for monthly and annual statistics, including averages and maximum/minimum values for various weather parameters.

地域気象観測気温月報

徳島県 2022年1月

単位: 1/2頁

観測所名 日付	池田			穴吹			徳島			京上		
	平均	最高	最低	平均	最高	最低	平均	最高	最低	平均	最高	最低
1	2.0	5.6	-3.1	3.1	7.4	-1.4	5.0	8.4	2.7	-0.2	3.9	-3.3
2	2.8	10.1	-3.8	3.9	11.5	-2.4	5.1	9.7	-0.5	0.3	9.2	-4.6
3	3.9	10.3	-0.1	5.1	11.8	0.2	8.3	13.0	4.9	1.5	9.4	-2.3
4	5.0	7.7	0.8	6.6	10.4	3.8	7.9	11.5	3.4	3.1	5.2	-2.1
5	3.4	8.5	-0.7	4.1	7.8	1.6	5.8	8.6	3.2	2.6	5.4	-0.8
6	2.1	6.3	0.4	3.4	7.9	1.0	5.2	7.8	3.3	1.4	5.1	0.0
7	2.9	8.4	-3.1	4.7	9.5	-0.1	6.7	9.2	4.0	1.9	7.0	-2.8
8	1.9	10.8	-3.7	3.3	10.7	-1.9	4.9	9.8	0.2	0.9	10.8	-4.3
9	4.0	11.5	-1.2	5.8	13.1	1.4	7.3	12.8	1.9	2.2	10.9	-2.7
10	4.3	12.5	-1.3	6.1	12.4	2.0	8.5	13.2	5.1	2.4	11.9	-2.3
11	3.6	7.3	0.4	3.9	7.2	1.1	5.8	9.7	3.3	3.4	8.9	-0.9
12	2.1	3.3	0.3	2.6	6.7	0.0	4.5	7.8	2.3	-0.6	1.1	-1.8
13	2.2	4.6	0.3	1.5	5.4	-1.3	3.6	7.8	1.3	-0.2	1.6	-2.3
14	1.5	4.0	-2.4	2.0	6.2	-1.1	4.3	7.2	2.1	-0.7	0.9	-2.3
15	2.1	9.9	-2.9	2.6	10.2	-1.9	4.9	9.2	2.0	-0.1	8.8	-4.7
16	3.5	10.5	-2.7	5.9	11.8	-0.9	7.6	13.6	0.2	0.9	8.9	-4.0
17	4.4	8.3	1.4	5.6	10.1	1.6	7.4	10.1	4.2	2.5	5.4	-1.4
18	2.4	4.4	-0.5	3.1	6.3	-0.2	4.9	8.0	1.8	0.2	1.9	-1.1
19	0.8	5.2	-2.7	2.0	7.3	-2.0	4.9	9.1	1.3	-0.7	5.2	-4.1
20	2.1	4.7	-1.3	2.8	6.4	-1.0	4.7	7.9	0.5	-0.4	1.4	-2.8
21	1.0	5.0	-3.4	2.8	7.5	-1.1	4.5	7.9	1.5	-0.5	2.1	-2.4
22	1.1	10.3	-4.4	2.1	8.9	-2.7	4.8	8.1	1.9	0.0	9.9	-5.6
23	1.3	3.2	-2.3	2.4	4.5	-1.0	4.3	5.6	2.1	2.4	4.9	-0.9
24	3.3	6.8	-1.2	4.7	8.8	2.3	6.7	9.1	4.3	2.8	8.2	-2.1
25	2.0	7.6	-1.1	3.6	7.1	1.1	5.5	8.1	2.8	0.3	2.7	-2.4
26	2.9	9.1	-1.0	5.0	11.8	0.3	7.3	12.9	2.6	2.0	8.7	-1.4
27	3.5	10.8	-1.0	4.8	11.9	0.6	7.4	11.5	4.9	1.7	10.4	-2.2
28	3.6	9.9	-0.9	5.5	11.8	0.7	7.7	12.6	3.3	1.3	8.1	-2.5
29	3.6	8.3	0.0	5.2	9.8	2.0	7.3	10.6	4.9	1.1	6.0	-1.7
30	3.0	6.6	0.1	4.6	8.8	1.8	6.6	9.3	4.4	1.4	4.8	-1.8
31	4.0	8.0	-1.4	5.1	9.2	0.3	6.6	9.7	3.6	1.5	4.9	-2.0
月極値		12.5	-4.4		13.1	-2.7		13.6	-0.5		11.9	-5.6
起日		10	22		9	22		16	2		10	22
上旬平均	3.2	9.2	-1.6	4.6	10.3	0.4	6.5	10.4	2.8	1.6	7.9	-2.5
中旬平均	2.5	6.2	-1.0	3.2	7.8	-0.6	5.3	9.0	1.9	0.4	4.4	-2.5
下旬平均	2.7	7.8	-1.5	4.2	9.1	0.4	6.2	9.6	3.3	1.3	6.4	-2.3
月平均	2.8	7.7	-1.4	4.0	9.0	0.1	6.0	9.7	2.7	1.1	6.2	-2.4
0 未満日数	0	0	23	0	0	14	0	0	1	8	0	30
25 以上日数	0	0	0	0	0	0	0	0	0	0	0	0
30 以上日数		0			0			0			0	
35 以上日数		0			0			0			0	
積算気温	0			0			0			0		

地域気象観測気温月報

徳島県 2022年1月

単位: 2/2頁

観測所名 日付	蒲生田			木頭			日和佐			海陽		
	平均	最高	最低	平均	最高	最低	平均	最高	最低	平均	最高	最低
1	5.9	8.4	4.0	0.6	7.6	-3.6	4.7	9.8	-0.6	2.8	11.2	-3.7
2	5.7	9.9	1.9	1.3	12.6	-4.9	5.9	12.5	1.1	4.1	11.3	-2.3
3	8.2	11.5	3.9	1.4	11.7	-4.0	7.3	14.0	2.9	5.4	13.6	-1.3
4	8.0	11.0	3.2	1.3	9.7	-3.9	7.0	13.7	2.2	5.9	13.6	-2.0
5	6.6	9.1	4.3	1.3	8.3	-3.7	5.6	9.2	2.2	5.6	9.8	-0.5
6	6.0	8.1	3.7	1.2	5.1	-0.6	5.1	9.2	1.8	4.4	10.1	0.8
7	7.1	8.8	5.4	2.0	8.6	-3.5	6.8	10.8	2.5	4.1	11.7	-1.5
8	5.9	9.8	3.2	1.5	11.9	-4.9	5.9	11.8	1.8	4.5	11.7	-2.6
9	8.1	11.8	3.7	3.3	13.0	-3.1	8.3	14.4	2.1	7.6	14.9	0.4
10	9.0	12.6	4.5	3.5	12.9	-2.3	9.6	14.7	4.7	8.4	14.7	1.6
11	7.0	9.5	3.7	3.5	10.5	0.4	7.3	12.4	3.6	7.5	13.6	0.2
12	4.9	7.5	3.2	0.8	5.5	-3.9	5.0	9.2	0.7	4.3	10.0	-1.8
13	4.2	7.5	1.9	-0.2	4.0	-4.8	4.2	9.8	0.1	3.6	9.5	-2.2
14	4.8	7.9	2.4	0.9	6.6	-3.1	3.8	9.1	-1.6	2.5	10.1	-4.2
15	6.0	9.1	3.7	0.8	10.9	-5.0	5.8	10.4	1.2	3.7	11.3	-2.6
16	6.9	13.5	2.4	1.9	12.4	-4.7	6.7	14.1	1.1	5.9	13.6	-1.5
17	7.8	10.1	4.2	2.3	9.6	-3.1	7.6	11.4	3.7	5.5	12.2	-0.9
18	5.3	8.6	3.3	0.8	6.8	-4.1	4.3	9.5	-0.1	4.4	11.3	-3.6
19	5.7	9.3	2.8	-0.5	9.5	-5.8	5.7	12.3	0.0	6.5	12.1	1.0
20	5.2	8.3	1.0	0.6	5.3	-4.7	4.8	8.1	1.3	4.0	9.8	-1.9
21	4.7	7.2	2.6	1.5	6.9	-3.2	5.0	9.2	1.6	3.5	10.1	-3.4
22	5.6	8.5	3.5	1.0	11.9	-5.9	5.6	10.5	2.1	3.7	10.8	-3.4
23	5.3	6.3	4.3	2.5	4.9	-2.1	6.2	8.7	3.9	6.9	9.3	1.8
24	7.2	8.9	5.9	4.3	11.3	-1.9	7.7	10.1	5.2	8.7	13.9	1.2
25	6.3	7.4	4.9	1.7	7.7	-2.6	6.5	9.2	4.6	5.5	11.0	-0.2
26	8.5	12.8	6.0	4.0	12.3	-0.7	9.2	15.0	4.7	7.4	14.3	0.2
27	8.4	11.2	6.2	2.9	13.1	-2.6	8.5	14.0	4.0	7.0	14.0	1.7
28	8.8	12.8	5.7	2.7	12.1	-3.0	8.8	14.8	2.4	7.0	14.3	-0.1
29	7.9	10.5	4.9	2.6	10.6	-2.3	8.6	12.6	6.7	7.0	13.1	1.9
30	6.9	8.6	5.5	2.2	9.1	-2.2	7.7	10.4	6.2	7.9	12.3	2.6
31	7.0	10.0	5.1	1.5	9.3	-3.6	7.4	11.9	3.7	7.0	13.5	0.2
月極値		13.5	1.0		13.1	-5.9		15.0	-1.6		14.9	-4.2
起日		16	20		27	22		26	14		9	14
上旬平均	7.1	10.1	3.8	1.7	10.1	-3.4	6.6	12.0	2.1	5.3	12.3	-1.1
中旬平均	5.8	9.1	2.9	1.1	8.1	-3.9	5.5	10.6	1.0	4.8	11.4	-1.7
下旬平均	7.0	9.5	5.0	2.4	9.9	-2.7	7.4	11.5	4.1	6.5	12.4	0.2
月平均	6.6	9.6	3.9	1.8	9.4	-3.3	6.5	11.4	2.4	5.6	12.0	-0.8
0 未満日数	0	0	0	2	0	30	0	0	3	0	0	19
25 以上日数	0	0	0	0	0	0	0	0	0	0	0	0
30 以上日数		0			0			0			0	
35 以上日数		0			0			0			0	
積算気温	0			0			0			0		

地域気象観測降水量月報

徳島県

2022年1月

単位:mm

観測所名	池田	穴吹	徳島	半田	京上	福原旭	蒲生田	木頭	日和佐	海陽
日付										
1	0.0	0.0	0.0	0.0	0.5	0.0	0.0	0.0	0.0	0.0
2	0.0	0.0	0.0	0.5	0.0	0.0	0.0	0.0	0.0	0.0
3	0.0	0.0	0.0	0.0	0.0	0.0	0.0	0.0	0.0	0.0
4	0.0	0.0	0.0	0.0	0.0	0.0	0.0	0.0	0.0	0.0
5	0.0	0.0	2.0	0.0	0.0	0.0	0.0	0.0	0.0	0.0
6	0.5	1.5	0.0	3.0	3.5	1.0	1.0	3.0	1.5	2.5
7	0.0	0.0	0.0	0.0	0.0	0.0	0.0	0.0	0.0	0.0
8	0.0	0.0	0.0	0.0	0.0	0.0	0.0	0.0	0.0	0.0
9	0.0	0.0	0.0	0.0	0.0	0.0	0.0	0.0	0.0	0.0
10	0.0	0.0	0.0	0.0	0.0	0.0	0.0	0.0	0.0	0.0
11	10.5	11.5	6.0	9.5	11.5	1.5	7.0	1.5	1.5	2.0
12	0.5	0.0	0.0	0.0	1.0	0.0	0.0	0.0	0.0	0.0
13	0.5	5.5	0.0	5.0	1.5	3.0	0.0	0.0	0.0	0.0
14	0.0	0.0	0.0	0.0	0.0	0.0	0.0	0.0	0.0	0.0
15	0.0	0.0	0.0	0.0	0.0	0.0	0.0	0.0	0.0	0.0
16	0.0	0.0	0.0	0.0	0.0	0.0	0.0	0.0	0.0	0.0
17	0.0	0.0	0.0	0.0	0.0	0.0	0.0	0.0	0.0	0.0
18	0.5	0.0	0.0	1.0	1.5	0.0	0.0	0.0	0.0	0.0
19	1.0	0.0	0.0	0.0	0.0	0.0	0.0	0.0	0.0	0.0
20	1.0	1.5	0.0	1.5	3.5	1.0	0.0	0.0	0.0	0.0
21	0.0	0.0	0.0	0.0	0.0	0.0	0.0	0.0	0.0	0.0
22	0.0	0.0	0.0	0.0	0.0	0.0	0.0	0.0	0.0	0.0
23	19.5	17.0	14.0	19.0	21.5	18.5	19.5	23.5	22.0	28.0
24	0.5	0.5	0.5	1.0	0.5	0.5	2.5	1.5	2.0	2.0
25	0.0	0.0	0.0	0.0	0.0	0.0	0.0	0.0	0.0	0.0
26	0.0	0.0	0.0	0.0	0.0	0.0	0.0	0.0	0.0	0.0
27	0.0	0.0	0.0	0.0	0.0	0.0	0.0	0.0	0.0	0.0
28	0.0	0.0	0.0	0.0	0.0	0.0	0.0	0.0	0.0	0.0
29	0.0	0.0	0.0	0.0	0.0	0.0	0.0	0.0	0.0	0.0
30	0.0	0.0	0.0	0.0	0.0	0.0	0.0	0.0	0.0	0.0
31	0.0	0.0	0.0	0.0	0.0	0.0	0.0	0.0	0.0	0.0
最大日降水量	19.5	17.0	14.0	19.0	21.5	18.5	19.5	23.5	22.0	28.0
起日	23	23	23	23	23	23	23	23	23	23
最大1時間降水量	5.0	4.5	4.5	4.5	4.0	2.5	4.0	2.5	2.5	3.0
起日 時分	11 18:32	11 18:06	11 18:14	11 18:45	11 10:31	23 20:53	11 11:56	23 21:01	23 20:44	23 15:21
最大10分間降水量	2.0	1.5	2.0	1.5	1.0	1.0	1.0	0.5	1.0	1.0
起日 時分	11 17:51	11 17:33	11 17:33	11 18:09	11 18:34	23 20:03	23 18:17	24 02:20	23 18:16	23 14:39
上旬合計	0.5	1.5	2.0	3.5	4.0	1.0	1.0	3.0	1.5	2.5
中旬合計	14.0	18.5	6.0	17.0	19.0	5.5	7.0	1.5	1.5	2.0
下旬合計	20.0	17.5	14.5	20.0	22.0	19.0	22.0	25.0	24.0	30.0
月合計	34.5	37.5	22.5	40.5	45.0	25.5	30.0	29.5	27.0	34.5
1mm以上日数	4	5	3	7	7	5	4	4	4	4
10mm以上日数	2	2	1	1	2	1	1	1	1	1
30mm以上日数	0	0	0	0	0	0	0	0	0	0
50mm以上日数	0	0	0	0	0	0	0	0	0	0
70mm以上日数	0	0	0	0	0	0	0	0	0	0
100mm以上日数	0	0	0	0	0	0	0	0	0	0

地域気象観測日照時間月報

徳島県 2022年1月

単位:h

観測所名 日付	池田	穴吹	徳島	京上	蒲生田	木頭	日和佐	海陽
1	0.8	1.5	2.9	0.1	7.8	8.2	9.2	9.3
2	8.3	8.2	9.3	7.1	8.7	7.9	8.4	9.1
3	7.5	7.0	8.2	6.8	9.1	7.8	9.3	9.4
4	1.0	0.6	7.7	0.0	9.0	8.3	9.3	9.1
5	3.9	1.6	3.3	0.8	4.9	5.0	5.5	5.5
6	3.0	4.3	2.8	3.4	2.3	3.3	2.6	2.8
7	7.8	7.7	3.7	6.7	4.4	7.6	8.5	8.6
8	8.5	8.3	9.6	7.9	8.8	8.2	8.4	7.9
9	5.6	6.3	5.6	6.3	5.5	6.7	6.5	6.9
10	8.6	7.9	7.8	8.0	9.1	8.3	9.4	9.3
11	0.7	0.5	1.7	0.1	1.8	2.6	1.6	2.0
12	0.0	1.2	8.1	0.0	8.9	7.4	8.2	8.9
13	0.2	0.0	3.5	0.0	5.1	0.0	4.1	4.1
14	0.2	3.4	6.8	0.0	8.4	8.0	9.4	9.0
15	7.2	7.0	6.5	6.6	4.4	8.1	6.3	7.3
16	2.7	3.8	6.9	3.1	8.5	6.4	8.9	8.9
17	4.1	3.1	1.3	1.6	0.0	0.4	0.0	0.0
18	2.3	1.6	6.2	0.0	9.0	8.9	9.1	9.3
19	3.1	8.4	9.1	5.0	6.8	7.1	5.5	6.1
20	1.6	0.8	6.2	0.0	5.2	2.4	5.9	9.0
21	3.9	3.2	6.5	0.1	5.4	8.5	8.7	9.6
22	8.9	8.4	8.4	7.8	8.0	8.6	9.4	9.5
23	0.0	0.0	0.0	0.0	0.0	0.0	0.0	0.0
24	0.2	1.4	3.0	2.1	5.6	6.1	4.6	6.2
25	0.6	0.0	0.6	0.0	0.0	0.0	0.0	0.2
26	0.2	1.5	5.3	0.0	9.6	9.1	8.6	9.5
27	6.6	8.0	7.7	6.5	8.9	7.1	8.7	9.2
28	6.0	6.9	6.4	5.0	9.2	6.2	8.5	8.3
29	1.9	1.3	2.0	0.0	2.0	1.4	1.4	0.2
30	0.5	1.7	3.3	0.1	2.6	1.8	2.0	1.8
31	4.3	2.4	4.8	0.5	5.9	9.4	9.5	10.0
旬合計 上旬	55.0	53.4	60.9	47.1	69.6	71.3	77.1	77.9
旬合計 中旬	22.1	29.8	56.3	16.4	58.1	51.3	59.0	64.6
旬合計 下旬	33.1	34.8	48.0	22.1	57.2	58.2	61.4	64.5
月合計	110.2	118.0	165.2	85.6	184.9	180.8	197.5	207.0
0.1時間未満日数	2	3	1	10	3	3	3	2

日照時間は徳島を除き推計値です。

地域気象観測風向・風速月報

徳島県 2022年1月

単位:m/s 1/3頁

観測所名	池田						穴吹						徳島					
	平均	最大	最大風向	最大瞬間	最大瞬間風向	最多	平均	最大	最大風向	最大瞬間	最大瞬間風向	最多	平均	最大	最大風向	最大瞬間	最大瞬間風向	最多
1	1.7	4.1	W	9.3	W	WSW	1.8	3.7	WSW	10.7	SW	WSW	3.8	6.6	WNW	12.8	WNW	WNW
2	2.0	5.4	WNW	11.6	NW	W	1.8	4.5	W	10.2	WSW	W	1.5	3.3	WNW	6.5	WSW	WNW
3	1.9	4.3	WNW	8.8	WSW	W	2.2	4.8	WSW	9.7	SW	SW	2.9	5.0	WNW	8.8	W	WNW
4	2.3	5.1	W	9.4	W	W	2.0	4.4	W	9.9	SW	WSW	4.1	8.2	WNW	15.5	WNW	WNW
5	1.7	3.6	E	8.3	ESE	E	1.1	3.3	ENE	6.6	ENE	ENE	2.9	4.5	NNE	7.7	N	N
6	1.6	3.2	ENE	6.6	ENE	ENE	1.1	3.2	SW	8.9	SW	SW	3.1	6.3	NW	10.3	NW	WNW
7	1.3	4.0	W	7.6	NNW	WSW	1.7	4.7	ENE	8.6	SSW	WSW	3.7	7.4	NW	12.3	NW	WNW
8	1.7	3.6	W	5.2	WSW	W	1.5	3.0	ENE	5.8	ENE	W	1.5	3.4	WNW	5.4	WNW	WNW
9	2.1	4.6	W	6.5	W	W	1.8	3.5	SSW	5.8	WSW	WSW	2.2	5.0	N	8.4	N	WNW
10	1.6	3.2	W	5.6	NW	WSW	1.5	3.0	ENE	6.1	E	SW	2.3	4.0	NNW	6.6	WNW	WNW
11	2.4	6.6	W	15.9	W	W	2.2	5.4	SW	12.1	W	WSW	3.5	8.6	WNW	14.3	WNW	WNW
12	2.9	5.7	W	12.9	WNW	W	2.3	4.7	SW	9.1	WSW	WSW	5.0	8.1	W	14.9	W	WNW
13	3.4	6.1	W	14.0	W	W	2.3)	4.1)	SW)	10.2)	WSW)	WSW)	4.0	8.6	WNW	15.1	WNW	WNW
14	2.7	5.5	WNW	13.9	W	WSW	2.2	4.6	W	11.7	SW	WSW	5.3	8.5	WNW	14.2	WNW	WNW
15	1.2	3.0	W	5.1	W	WSW	1.5	2.9	WSW	5.2	WSW	SW	2.5	4.8	WNW	8.4	W	WNW
16	2.4	4.2	W	6.5	W	WSW	2.2	4.3	W	8.8	WSW	WSW	2.9	6.0	WNW	11.1	WNW	W
17	2.7	6.0	W	12.1	W	WSW	2.1	7.4	SW	13.1	SW	SW	3.7	7.4	NW	12.9	WNW	WNW
18	2.4	5.2	W	11.9	W	W	2.2	4.9	SW	10.9	SSW	WSW	4.2	7.1	WNW	14.1	WNW	WNW
19	1.4	3.0	W	5.1	W	W	2.3	5.2	WNW	10.3	W	SW	3.8	6.2	WNW	10.8	WNW	WNW
20	2.4	6.2	W	12.9	W	W	1.9	5.5	WSW	12.1	SW	WSW	4.2	8.9	NW	15.6	NW	NW
21	1.4	4.2	W	9.3	W	W	1.5	3.8	SW	7.3	SW	SW	4.8	8.6	NW	14.6	NW	NW
22	1.2	2.7	SW	6.5	WSW	WSW	1.2	3.2	E	5.8	ENE	WSW	2.6	5.3	NNE	8.1	NE	WNW
23	0.6	2.0	E	4.3	E	ENE	0.8	2.5	W	4.4	W	SW	1.8	3.4	WNW	6.0	WNW	WNW
24	1.1	4.0	NNW	6.8	NW	N	1.1	2.7	NE	6.8	NE	WSW	3.9	8.0	NNW	14.8	NW	NNW
25	1.2	2.9	W	4.6	WNW	WSW	1.0	2.1	SW	3.7	SW	WSW	2.4	4.7	NW	7.5	NW	WNW
26	2.5	4.4	W	8.6	WNW	W	1.9	4.9	SSW	9.3	SW	WSW	3.1	6.3	WNW	11.7	NNW	WNW
27	1.9	3.6	NW	5.9	NW	W	1.7	3.2	ENE	6.4	ENE	SW	3.3	5.7	N	10.2	N	WNW
28	2.2	4.5	W	7.9	W	W	2.0	3.7	SW	10.2	WNW	SW	3.0	6.0	WNW	10.9	NW	WNW
29	1.6	4.3	NW	6.9	NW	W	1.7	3.0	SSW	7.6	WSW	SW	3.0	5.9	NNW	10.3	NW	WNW
30	1.3	4.1	NW	6.4	NW	WSW	1.4	3.2	WNW	7.4	WNW	WSW	3.4	5.6	NW	10.1	NNW	WNW
31	1.9	4.8	WNW	10.3	WNW	SW	1.8	4.6	WNW	8.1	WSW	WSW	3.5	6.8	NNW	12.0	W	WNW
月最大		6.6	W	15.9	W			7.4	SW	13.1	SW			8.9	NW	15.6	NW	
起日		11		11				17		17				20		20		
上旬平均	1.8					W	1.7					WSW	2.8					WNW
中旬平均	2.4					W	2.1					WSW)	3.9					WNW
下旬平均	1.5					W	1.5					SW	3.2					WNW
月平均	1.9					W	1.7					WSW)	3.3					WNW
10m/s以上日数		0						0						0				
15m/s以上日数		0						0						0				
20m/s以上日数		0						0						0				
30m/s以上日数		0						0						0				

地域気象観測風向・風速月報

徳島県 2022年1月

単位:m/s 2/3頁

観測所名	京上						蒲生田						木頭					
	平均	最大	最大風向	最大瞬間	最大瞬間風向	最多	平均	最大	最大風向	最大瞬間	最大瞬間風向	最多	平均	最大	最大風向	最大瞬間	最大瞬間風向	最多
1	0.7	2.3	SE	6.6	S	S	3.1	6.7	WNW	15.1	WNW	N	0.9	3.2	SSW	7.8	S	SSW
2	0.2	1.4	S	5.0	SE	SSW	2.2	4.0	W	8.9	W	WSW	0.4	3.0	W	6.2	N	W
3	0.3	1.6	SSW	4.9	SSW	SSE	3.0	6.2	NE	9.5	W	W	0.3	1.9	SE	4.7	SSW	SSE
4	1.0	2.4	SSE	7.1	S	SSE	3.0	6.9	W	15.1	WNW	W	0.8	3.2	W	8.3	WNW	WSW
5	0.4	1.5	NE	4.2	ENE	SSW	3.2	9.3	NE	13.8	NE	ENE	0.4	3.4	SSW	8.4	S	SSE
6	0.5]	2.0]	SE]	7.3]	E]	SSW]	2.4	6.6	NE	12.9	NE	N	0.4]	1.7]	NNW]	3.8]	W]	S]
7	0.7	2.3	ENE	7.5	S	SE	2.6	4.0	ESE	12.4	N	NNW	1.0	3.8	SSW	8.4	SSW	SSW
8	0.2	1.5	WNW	5.5	S	W	1.8	4.6	NE	7.3	NE	W	0.4	3.3	WNW	8.2	W	WNW
9	0.2	1.6	SSW	5.1	S	S	2.1	3.8	ENE	9.6	NE	W	0.3	1.5	SSE	3.8	SSW	ESE
10	0.2	1.4	S	4.2	SSW	NNE	2.0	4.7	W	9.2	WNW	W	0.4	1.7	SSW	4.2	SSW	SSE
11	1.0	2.7	S	9.3	SSW	SSE	2.7	8.5	W	18.1	WNW	W	0.9	4.3	W	12.7	W	WNW
12	1.2	3.0	SE	11.8	SE	S	4.0	7.1	W	15.3	WNW	W	1.0	3.4	W	8.5	W	W
13	1.7	3.3	ESE	10.3	S	SSE	3.9	7.6	W	16.9	W	W	1.4	4.3	W	11.6	W	W
14	1.3	2.8	S	11.7	SE	S	4.0	7.2	W	15.0	W	W	1.1	2.9	WNW	9.0	N	W
15	0.2	0.8	WNW	2.7	WSW	WNW	2.3	5.4	WNW	10.0	W	W	0.3	2.0	SSW	5.4	S	S
16	0.3	1.6	ESE	4.5	ESE	SSE	1.9	3.5	WSW	6.0	W	W	0.4	2.7	WNW	7.0	WNW	WNW
17	1.0	2.4	SSE	9.0	E	SSE	2.2	5.4	W	11.4	W	WSW	1.3	4.2	W	10.8	W	W
18	1.1	2.7	ESE	7.1	SSE	S	2.8	8.1	W	15.7	NW	W	1.0	3.0	WNW	8.0	W	WNW
19	0.4	2.0	S	5.3	SW	SSE	2.6	6.9	NE	12.0	NE	W	0.4	2.3	SSW	5.7	WNW	WSW
20	0.7	2.3	SE	9.0	S	SSW	3.1	6.5	W	14.5	WNW	W	0.9	2.9	W	9.6	NE	SW
21	0.5	1.7	SE	4.9	ESE	E	3.6	6.1	WNW	13.0	N	W	1.1	3.4	SSW	9.3	WSW	SE
22	0.2	1.1	WNW	4.1	N	SSE	2.3	4.2	NE	10.7	NE	W	0.4	2.2	SSW	4.7	SE	SE
23	0.0	0.5	W	1.8	SW	WSW	2.2	3.8	W	10.6	W	W	0.1)	0.8)	ESE)	2.8)	SE)	SSE)
24	0.6	2.7	ENE	6.5	NE	NW	3.9	6.6	NE	16.2	ENE	ESE	0.6	3.0	S	7.8	SSW	S
25	0.1	0.9	NW	2.0	W	WNW	2.2	4.2	ENE	11.0	ENE	N	0.2	1.6	S	3.9	SSW	SSE
26	0.4	2.1	SSE	6.3	S	WSW	2.4	5.9	ENE	12.2	NW	WSW	0.9	4.1	WNW	8.8	W	WNW
27	0.2	1.7	S	5.2	SSW	SSW	2.5	5.7	NE	11.0	NE	ENE	0.3	2.5	SSW	5.0	SW	ESE
28	0.3	2.3	SE	6.5	ESE	SE	2.1	4.8	E	10.4	ENE	ENE	0.3	1.8	W	4.3	W	WSW
29	0.3	1.4	S	5.0	SSW	SW	2.0	4.9	W	11.1	WNW	SW	0.2	1.6	SSW	3.5	SSW	S
30	0.4	2.0	S	6.1	S	SSW	2.6	4.5	WNW	10.7	N	N	0.3	2.2	SSW	4.7	S	ENE
31	0.8	2.6	SSE	7.3	E	SSE	2.4	6.8	NE	12.5	W	E	0.7	3.3	W	8.9	N	W
月最大		3.3)	ESE	11.8)	SE			9.3	NE	18.1	WNW			4.3)	W	12.7)	W	
起日		13		12				5		11				13		11		
上旬平均	0.4)					SSE)	2.5					W	0.5)					SSW)
中旬平均	0.9					SSE	3.0					W	0.9					W
下旬平均	0.3					S	2.6					NW	0.5					SE)
月平均	0.6)					SSE)	2.7					W	0.6)					W)
10m/s以上日数		0)						0						0)				
15m/s以上日数		0)						0						0)				
20m/s以上日数		0)						0						0)				
30m/s以上日数		0)						0						0)				

地域気象観測風向・風速月報

徳島県 2022年1月

単位:m/s 3/3頁

観測所名	日和佐						海陽					
	平均	最大	最大風向	最大瞬間	最大瞬間風向	最多	平均	最大	最大風向	最大瞬間	最大瞬間風向	最多
1	2.7	6.5	NW	14.0	NW	W	1.0	4.0	SE	6.1	SSW	NW
2	2.8	4.8	NNW	7.4	NNW	NNW	0.7	3.1	SE	6.2	SE	E
3	2.7	4.6	W	8.5	NW	W	0.8	2.7	SE	4.6	SSE	SSE
4	3.3	6.3	NW	10.3	NNW	NW	1.2	4.0	NW	8.1	WNW	E
5	2.3	5.4	NE	10.3	NE	NE	1.3	3.9	ENE	8.1	E	N
6	2.1	5.3	W	11.1	WNW	W	0.7	1.9	SSE	2.9	S	NW
7	2.3	5.3	NW	11.4	NE	NE	1.0	3.8	ENE	7.5	E	NW
8	2.5	5.4	N	8.0	NE	W	0.8	3.6	SE	6.3	SE	SE
9	2.9	5.9	NNW	11.5	WNW	W	0.9	3.3	SE	7.8	E	ESE
10	2.9	5.7	WNW	12.4	WNW	W	1.0	3.7	ENE	8.0	ESE	ESE
11	3.1	7.3	NW	12.5	NW	W	1.0	5.2	W	9.5	WNW	W
12	3.8	8.5	WNW	13.9	WNW	WNW	1.6	3.9	NW	6.8	WNW	NW
13	2.3	5.1	WNW	9.5	W	NNW	1.8	5.7	WNW	10.7	NNW	W
14	2.8	8.4	NNW	14.4	NW	W	1.1	4.6	SE	7.3	ESE	SSE
15	2.4	4.1	NW	8.8	NW	WNW	0.8	3.9	SSE	6.7	SE	ENE
16	3.0	5.7	NNW	8.8	E	W	0.7	3.3	SE	6.7	ESE	ESE
17	2.4	4.9	N	10.3	WNW	NNW	0.6	2.7	WNW	6.7	NE	WNW
18	3.2	7.1	NW	12.5	NW	NW	1.7	5.3	NW	10.0	WNW	N
19	2.8	6.2	NW	12.3	WNW	NW	1.9	4.6	NW	7.2	S	NW
20	3.3	6.8	NW	15.6	WNW	W	1.5	5.2	WNW	8.7	NW	NW
21	3.4	7.4	WNW	15.1	NW	WNW	1.3	4.3	NNW	9.3	ENE	NW
22	2.6	4.7	NNW	9.1	NE	NNW	0.8	3.1	SSE	5.5	SE	SE
23	3.7	6.0	WNW	11.8	WNW	NNW	0.3	1.5	SSW	2.5	NNE	NW
24	3.3	5.5	ENE	13.6	NW	ESE	1.9	4.9	NNW	12.4	NNW	N
25	2.7	5.4	W	12.1	W	WSW	0.5	2.1	NNW	3.9	NNW	NW
26	2.7	5.4	NNW	10.7	ENE	NW	1.0	3.3	SSE	5.9	SE	SE
27	2.6	5.3	W	11.6	WNW	W	1.0	4.0	SE	7.4	SE	SE
28	2.4	5.2	N	9.0	WNW	WNW	1.0	3.3	SSE	6.0	SE	SSE
29	2.7	5.0	NW	9.4	NNW	NW	0.5	2.3	SSE	4.0	SE	ENE
30	3.4	6.6	NW	12.1	WNW	WSW	1.4	4.3	NW	8.0	NW	E
31	3.1	7.3	NW	14.7	NNW	NW	1.8	5.1	NW	9.8	NW	NNW
月最大		8.5	WNW	15.6	WNW			5.7	WNW	12.4	NNW	
起日		12		20				13		24		
上旬平均	2.7					W	0.9					NW
中旬平均	2.9					WNW	1.3					NW
下旬平均	3.0					NW	1.0					NW
月平均	2.8					NW	1.1					NW
10m/s以上日数		0						0				
15m/s以上日数		0						0				
20m/s以上日数		0						0				
30m/s以上日数		0						0				

徳島地方気象台発表の特別警報・警報・注意報

2022年1月

：発表 ：特別警報から警報 ：特別警報から注意報 ：警報から注意報 ：継続 解：解除

発表時刻	警報・注意報	徳島市	鳴門市	小松島市	松茂町	北島町	藍住町	板野町	吉野川市	阿波市	美馬市脇・美馬・穴吹	石井町	上板町	つるぎ町半田・貞光	美馬市木屋平	佐那河内村	神山町	つるぎ町一字	三好市	東みよし町	阿南市	勝浦町	上勝町	那賀町	牟岐町	美波町	海陽町	
1月1日04時07分	強風注意報	解	解	解	解	解	解	解													解				解	解	解	
	乾燥注意報																											
1月2日04時03分	乾燥注意報																											
1月4日03時54分	乾燥注意報																											
1月4日10時18分	強風注意報																											
	乾燥注意報																											
1月4日20時06分	強風注意報	解	解	解	解	解	解	解													解					解	解	解
	乾燥注意報																											
1月5日18時07分	大雪注意報																											
	乾燥注意報	解	解	解	解	解	解	解	解	解	解	解	解	解	解	解	解	解	解	解	解	解	解	解	解	解	解	解
1月6日07時34分	大雪注意報	解	解	解	解	解	解	解	解	解	解	解	解	解	解	解	解	解	解	解	解	解	解	解	解	解	解	解
1月6日18時17分	強風注意報																											
1月7日04時07分	強風注意報																											
	乾燥注意報																											
1月7日09時57分	強風注意報	解	解	解	解	解	解	解													解					解	解	解
	乾燥注意報																											
1月9日18時25分	乾燥注意報	解	解	解	解	解	解	解	解	解	解	解	解	解	解	解	解	解	解	解	解	解	解	解	解	解	解	解
1月11日04時17分	雷注意報																											
	強風注意報																											
1月11日16時08分	雷注意報																											
	強風注意報																											
1月11日20時23分	雷注意報	解	解	解	解	解	解	解	解	解	解	解	解	解	解	解	解	解	解	解	解	解	解	解	解	解	解	解
	強風注意報																											
1月12日10時08分	強風注意報	解	解	解	解	解	解	解	解	解	解	解	解	解	解	解	解	解	解	解	解	解	解	解	解	解	解	解
	風雪注意報																											
1月13日07時20分	雷注意報																											
	強風注意報																											
1月13日10時15分	大雪注意報																											
	風雪注意報																											
	雷注意報	解	解	解	解	解	解	解	解	解	解	解	解	解	解	解	解	解	解	解	解	解	解	解	解	解	解	解
	強風注意報																											
	乾燥注意報																											
1月14日03時45分	強風注意報								解	解	解	解	解	解	解	解	解	解	解	解	解	解	解	解	解	解	解	解
	乾燥注意報																											
1月14日16時35分	強風注意報	解	解	解	解	解	解	解													解					解	解	解
	乾燥注意報																											
1月15日16時16分	乾燥注意報																											
1月16日04時04分	乾燥注意報																											
1月17日04時14分	乾燥注意報																											

徳島地方気象台発表の特別警報・警報・注意報

2022年1月

：発表 ：特別警報から警報 ：特別警報から注意報 ：警報から注意報 ：継続 解：解除

発表時刻	警報・注意報	徳島市	鳴門市	小松島市	松茂町	北島町	藍住町	板野町	吉野川市	阿波市	美馬市脇・美馬・穴吹	石井町	上板町	つるぎ町半田・貞光	美馬市木屋平	佐那河内村	神山町	つるぎ町一字	三好市	東みよし町	阿南市	勝浦町	上勝町	那賀町	牟岐町	美波町	海陽町		
1月17日09時50分	強風注意報 乾燥注意報																												
1月18日03時54分	強風注意報 乾燥注意報																												
1月18日06時28分	風雪注意報 強風注意報 乾燥注意報								解	解	解	解	解	解	解	解	解	解	解	解	解	解	解	解	解	解	解		
1月18日10時17分	風雪注意報 強風注意報 乾燥注意報								解	解	解	解	解	解	解	解	解	解	解	解	解	解	解	解	解	解	解		
1月18日16時09分	強風注意報 乾燥注意報	解	解	解	解	解	解	解													解					解	解	解	
1月19日03時52分	乾燥注意報																												
1月20日04時20分	強風注意報 乾燥注意報																												
1月21日04時07分	強風注意報 乾燥注意報																												
1月21日20時16分	強風注意報 乾燥注意報	解	解	解	解	解	解	解													解					解	解	解	
1月22日20時22分	乾燥注意報	解	解	解	解	解	解	解	解	解	解	解	解	解	解	解	解	解	解	解	解	解	解	解	解	解	解	解	
1月23日16時06分	強風注意報 波浪注意報																												
1月24日03時35分	強風注意報 波浪注意報																												
1月24日16時14分	強風注意報 波浪注意報																					解					解	解	解
1月24日20時40分	強風注意報	解	解	解	解	解	解	解													解					解	解	解	
1月30日04時07分	乾燥注意報																												
1月31日04時06分	乾燥注意報																												
1月31日16時10分	乾燥注意報																												

土砂災害警戒情報発表状況

2022年1月 徳島県 徳島地方気象台 共同発表

1月は土砂災害警戒情報の発表はありませんでした。

指定河川洪水予報発表状況

2022年1月 徳島地方気象台

1月は指定河川洪水予報の発表はありませんでした。

指定河川洪水予報の発表対象河川は、吉野川、那賀川、勝浦川です。
吉野川は徳島河川国道事務所と徳島地方気象台、
那賀川是那賀川河川事務所と徳島地方気象台、
勝浦川水系勝浦川は徳島県と徳島地方気象台による共同発表です。

記録的短時間大雨情報発表状況

2022年1月 徳島地方気象台

1月は記録的短時間大雨情報の発表はありませんでした。

竜巻注意情報発表状況

2022年1月 徳島地方気象台

1月は竜巻注意情報の発表はありませんでした。

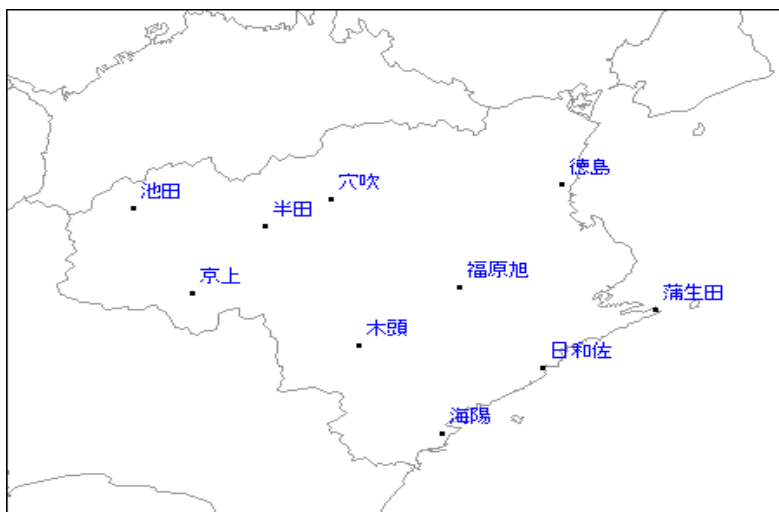
観測所一覽表

2022年2月1日現在

観測所			観測種目							所在地	緯度	経度	観測所の 海面上の高さ
番号	名称	フリガナ	気温	湿度	風	降水量	日照時間	積雪	気圧		(北緯)	(統計)	
											度分	度分	m
71066	池田	イケダ								三好市 池田町シンヤマ	34 01.4	133 47.7	214
71087	穴吹	アナフキ								美馬市 穴吹町口山字初草	34 02.4	134 09.4	160
71106	徳島	トクシマ								徳島市 大和町(徳島地方気象台)	34 04.0	134 34.4	2
71136	半田	ハンダ								美馬郡つぎ町 半田字下尾尻	33 59.4	134 02.2	228
71191	京上	キョウジョウ								三好市 東祖谷京上	33 52.0	133 54.2	532
71211	福原旭	フクハラアサヒ								勝浦郡上勝町 大字旭字蔭	33 52.7	134 23.3	290
71231	蒲生田	ハナタ								阿南市 椿町蒲生田	33 50.2	134 44.5	10
71251	木頭	キダウ								那賀郡那賀町 木頭和無田ヨシノ	33 46.3	134 11.9	363
71266	日和佐	ヒワサ								海部郡美波町 日和佐浦	33 43.9	134 32.3	3
71291	海陽	カイヨウ								海部郡海陽町 四方原字杉谷	33 36.7	134 21.3	5

71106徳島以外の日照時間は、2021年3月2日より、気象衛星観測のデータを用いた「推計気象分布(日照時間)」から得る推計値を日照時間データとすることになりました。

(観測所配置図)



観測所配置図は、徳島地方気象台ホームページの「気象台について」にも掲載しています。

<https://www.data.jma.go.jp/tokushima/shosai/haichizu/haichizu.html>

資料の解説

「毎正時の観測値(24回)」は01～24時であり、0時00分～24時00分を対象とします。
日照時間は「可照時間」の変動のため、毎正時の観測回数は月により変動します。

要素 (細分)	単位	統計方法	(要素)		
気圧	平均(現地)	0.1 hPa	毎正時の観測値(24回)の平均	平均気圧	
	平均(海面)	0.1 hPa	平均気圧を海面上(0m)に校正した値	海面気圧	
気温	平均	0.1	毎正時の観測値(24回)の平均	平均気温	
	最高	0.1	任意時刻の最高値	最高気温	
	最低	0.1	任意時刻の最低値	最低気温	
蒸気圧	平均	0.1 hPa	毎正時の観測値(24回)の平均	平均蒸気圧	
相対湿度	平均	1 %	毎正時の観測値(24回)の平均	平均相対湿度	
	最小	1 %	任意時刻の最小値	最小相対湿度	
日照時間	日	0.1 h	2021年3月1日以前の地域気象、徳島地方気象台 毎正時の観測値の合計...	日照時間	
			2021年3月2日以降の地域気象 気象衛星観測のデータを用いた 「推計気象分布(日照時間)」から得る推計値		
降水量	日	0.5 mm	毎正時の観測値(24回)の合計	降水量	
	最大1時間	0.5 mm	任意時刻の1時間降水量の最大値	最大1時間降水量	
	最大10分間	0.5 mm	任意時刻の10分間降水量の最大値	最大10分間降水量	
	補足) 降水量0.5mm未満の記載に関する留意事項(資料により記載方法が異なる) ○気象月表及び平年の比較表(徳島分)の記載方法 ・降水が無い場合: 「 - mm 」 ・観測した降水量が0.5mm未満の場合: 「0.0mm」 ○地域気象観測降水量月報、アメダス気象分布及び平年の比較表(池田、日和佐分)の記載方法 ・降水が無い場合又は観測した降水量が0.5mm未満の場合: 「0.0mm」				
最深積雪	最大	1 cm	毎正時の観測値(24回)の最大値	最深積雪	
降雪深さ	合計	1 cm	毎正時(24回)の積雪差(正の値のみ)の合計	降雪深さ合計	
(風向) 風速	平均	風速	0.1 m/s	毎10分の観測値(144回)の平均	平均風速
		最大	風速	0.1 m/s	任意の10分間平均風速の最大値
	最大瞬間	風向	16方位	最大風速の風向	最大風速の風向
		風速	0.1 m/s	任意の瞬間風速の最大値	最大瞬間風速
	最多	風向	16方位	最大瞬間風速の風向	最大瞬間風速の風向
		風向	16方位	毎正時(24回)で最も多く現れた風向	最多風向
天気概況			昼(06時～18時)、夜(18時～翌日06時)		
大気現象			● 雨 ✕ 雪 ☂ みぞれ ≡ 霧 = もや ∞ 煙霧 ⚡ 雷電		

2021年4月号から、平年値の統計期間が変わっています。

「平年」の値、平年値の統計期間：1991～2020年(穴吹は2001～2020年、海陽は2009～2020年)を使用します。

「平年」の値に、「@」の付いた値は、参考値です。平年差や平年比に利用できません。

) : 準正常値(対象となる資料の一部が欠けているが、許容する資料数を満たす値)

] : 資料不足値(対象となる資料が許容する資料数を満たさない値)

x : 欠測又は資料なし(測器の故障などで値が得られなかった場合)

// : 平年値なし(統計期間が短く平年値が算出できない場合)

「利用上の注意」 本資料に含まれるデータ等を利用した場合は、「徳島地方気象台提供」と明記願います。

「徳島県の気象」に関するお問い合わせ先 徳島地方気象台 防災管理官室 電話：088-626-0676