

# 徳島県の気象

2022年2月

(令和4年)

## 目次

気象概況	1
平年との比較表(徳島・池田・日和佐)	2
徳島の観測記録順位の更新(第3位まで)	3
地域気象観測所の観測記録順位1位の更新	4
生物季節	5
アメダス気象分布図	6
アメダス気象経過図	7~8
気象月表(徳島地方气象台)	9
地域気象観測気温月報	10~11
地域気象観測降水量月報	12
地域気象観測日照時間月報	13
地域気象観測風向・風速月報	14~16
徳島地方气象台発表の特別警報・警報・注意報	17~18
土砂災害警戒情報発表状況	19
指定河川洪水予報発表状況	19
記録的短時間大雨情報発表状況	19
竜巻注意情報発表状況	19
観測所一覧表	20
資料の解説	21

掲載資料は後日修正する場合があります

## 徳島地方气象台

〒770-0864 徳島市大和町2丁目3-36

# 2022年2月の気象概況

この月は、高気圧に覆われて晴れる日が多かったが、気圧の谷、湿った空気や寒気などの影響で曇りや雨または雪の降る日もあった。

上旬 高気圧に覆われて晴れる日が多かったが、気圧の谷、湿った空気や寒気などの影響で曇りや雨または雪の降る日もあった。

中旬 高気圧に覆われて晴れる日が多かったが、気圧の谷、湿った空気や寒気などの影響で曇りや雨または雪の降る日もあった。

下旬 おおむね高気圧に覆われて晴れており、旬の初めに寒気の影響などにより雨または雪が降る日があった

日付	気象概況	徳島の天気概況	
		昼（06-18時）	夜（18-翌日06時）
1日	高気圧に覆われる、次第に気圧の谷や寒気の影響	晴後一時雨	曇一時雨後晴
2日	高気圧に覆われる、次第に気圧の谷の影響	晴後一時曇	晴後時々曇
3日	気圧の谷や湿った空気の影響	曇後一時晴	曇後時々晴
4日	高気圧に覆われる	晴一時曇	晴後みぞれ時々雪一時雨
5日	寒気や湿った空気の影響、次第に冬型の気圧配置	晴一時雪	晴一時曇
6日	寒気や湿った空気の影響	晴	晴
7日	高気圧に覆われる	晴	曇一時晴
8日	気圧の谷や湿った空気の影響	雨時々曇	晴一時雨
9日	高気圧に覆われる	晴後時々曇	晴後曇時々雨
10日	気圧の谷や湿った空気の影響、次第に高気圧に覆われる	雨後晴時々曇	晴
11日	高気圧に覆われる	晴	晴
12日	気圧の谷や湿った空気の影響、次第に高気圧に覆われる	晴一時曇	晴後曇一時雨
13日	低気圧や湿った空気の影響	雨	曇時々雨
14日	気圧の谷や湿った空気の影響、次第に高気圧に覆われる	曇後時々晴	晴
15日	高気圧に覆われる	晴後時々曇	晴後時々雨
16日	寒気や湿った空気の影響、次第に高気圧に覆われる	晴一時雨、みぞれを伴う	雪時々晴一時曇、みぞれを伴う
17日	寒気や湿った空気の影響、次第に高気圧に覆われる	晴一時雪	晴一時曇
18日	高気圧に覆われる	晴一時曇	曇時々晴
19日	気圧の谷や湿った空気の影響	雨時々曇、みぞれを伴う	雨後曇一時晴
20日	寒気や湿った空気の影響、次第に冬型の気圧配置	曇一時雨後晴、みぞれを伴う	晴時々曇
21日	寒気や湿った空気の影響	曇時々晴	晴時々曇
22日	高気圧に覆われる	晴時々曇	曇時々晴
23日	高気圧に覆われる、次第に気圧の谷や寒気の影響	曇	曇一時雨後晴、みぞれを伴う
24日	高気圧に覆われる	晴一時曇	晴
25日	高気圧に覆われる	晴	晴
26日	高気圧に覆われる	晴	晴時々曇
27日	高気圧に覆われる	晴	晴
28日	高気圧に覆われる	晴	晴時々曇

## 平年との比較表(徳島・池田・日和佐)

2022年2月

	要素	平均気温( )			日照時間(h)			降水量(mm)		
	官署	本年	平年	階級区分	本年	平年	階級区分	本年	平年	階級区分
上旬	徳島	5.6	6.0	平年並	64.4	53.8	多い	0.0	10.8	かなり少ない
	池田	2.4	3.2	低い	37.0	35.9	平年並	8.5	17.2	少ない
	日和佐	5.8	6.7	低い	70.2	64.1	多い	1.5	25.8	少ない
中旬	徳島	5.2	6.8	低い	64.3	53.3	多い	38.5	22.4	多い
	池田	2.0	4.1	かなり低い	41.0	39.3	平年並	45.5	22.8	かなり多い
	日和佐	5.8	7.5	低い	65.4	60.6	平年並	36.0	47.8	平年並
下旬	徳島	5.7	7.8	低い	61.5	45.4	かなり多い	0.0	19.8	かなり少ない
	池田	2.6	5.3	かなり低い	54.9	39.1	かなり多い	0.0	20.7	かなり少ない
	日和佐	6.2	8.6	かなり低い	70.1	51.0	かなり多い	0.0	39.5	かなり少ない
月	徳島	5.5	6.8	低い	190.2	152.5	かなり多い	38.5	53.0	平年並
	池田	2.3	4.2	かなり低い	132.9	113.9	多い	54.0	60.9	平年並
	日和佐	5.9	7.5	かなり低い	205.7	174.6	かなり多い	37.5	110.8	かなり少ない

日照時間は徳島を除き推計値です。

【階級区分】階級区分は、平年との違いの程度を表すもので、30年間(1991年～2020年)の観測値が、「高い(多い)」「平年並」「低い(少ない)」の3つの階級に等しい割合で振り分けられる(各階級が10個ずつになる)ように決めています。また特に、値が観測値の上位または下位10%に相当する場合には、「かなり高い(多い)」「かなり低い(少ない)」と表現します。

# 徳島の観測記録順位の更新（第3位まで）

2022年2月 徳島地方气象台（赤文字は、当月観測）

要素 統計開始	単位	2022年2月までの記録			2021年2月までの記録		
		順位	値	観測年月日	順位	値	観測年月日
月間日照時間の多い方から 1893年2月	(h)	1位	194.7	2004/2	1位	194.7	2004/2
		2位	190.5	1963/2	2位	190.5	1963/2
		3位	190.2	2022/2	3位	188.6	1983/2

- ・「月として」の順位です。
- ・「年として」の順位、他の要素や「月として」の4位以下は、気象庁ホームページで確認できます。

[https://www.data.jma.go.jp/obd/stats/etrn/view/rank\\_s.php?prec\\_no=71&block\\_no=47895&year=2022&month=2&day=&view=](https://www.data.jma.go.jp/obd/stats/etrn/view/rank_s.php?prec_no=71&block_no=47895&year=2022&month=2&day=&view=)

（徳島地方气象台の2022年2月を選択したURL）

# 地域気象観測所の観測記録順位 1 位の更新

徳島県内で統計期間が10年以上ある地点を対象にしています。

2022年2月

月降水量の少ない方からの2月としての1位を記録した地点

市町村名	地点名	値 (mm)	統計開始年
海陽町	海陽 (カヨ)	45.5	2009年

日最大瞬間風速・風向の2月としての1位を記録した地点

市町村名	地点名	値 (m/s)	風向	起日	統計開始年
三好市	京上 (キョウジョウ)	14.5	東南東	17日	2009年

# 生物季節

2022年2月 徳島地方気象台

## 植物

種目	現象	本年	平年	平年差	昨年	昨年差
うめ	開花	2月10日	2月6日	4日遅い	2月7日	3日遅い

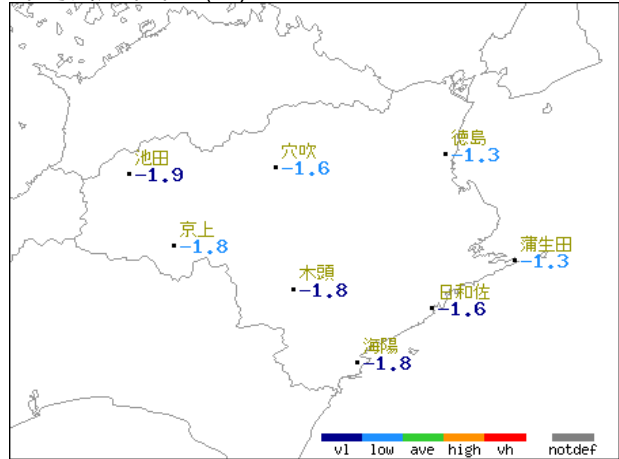
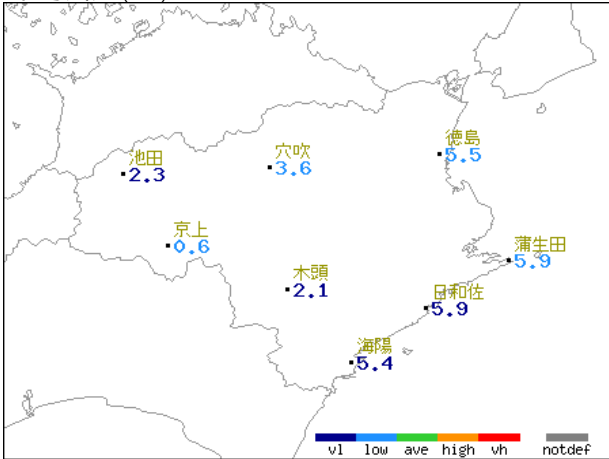
# アメダス気象分布図 (2022年2月)

## 実況値

## 平年差(比)

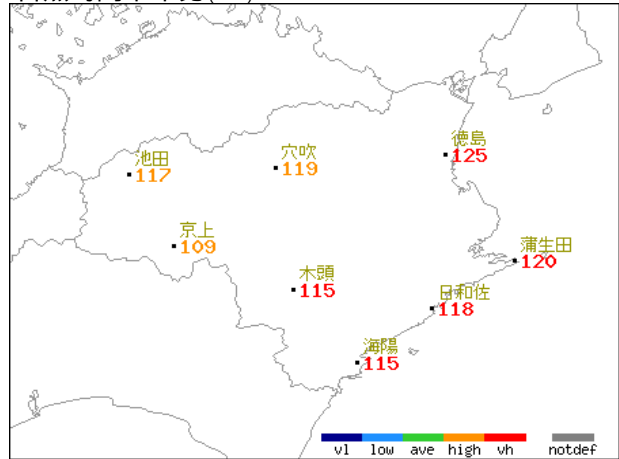
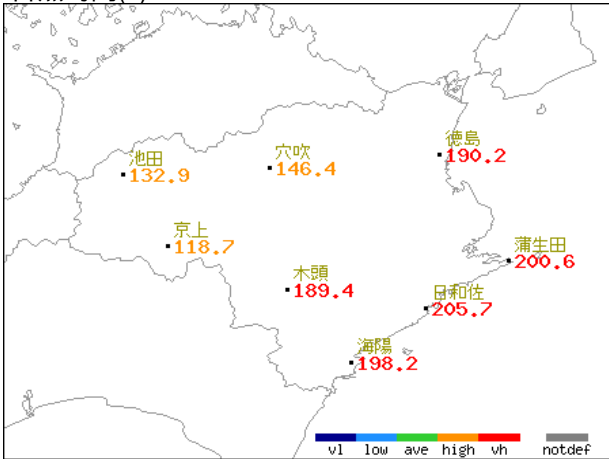
平均気温( )

平均気温平年差( )



日照時間(h)

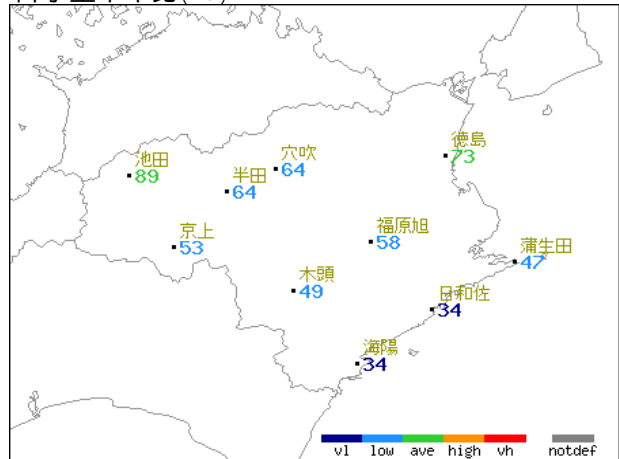
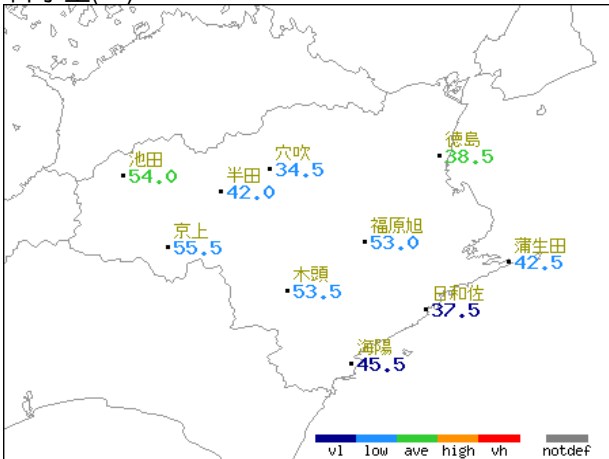
日照時間平年比(%)



日照時間は徳島を除き推計値です。

降水量(mm)

降水量平年比(%)



### ■ 図中の記号

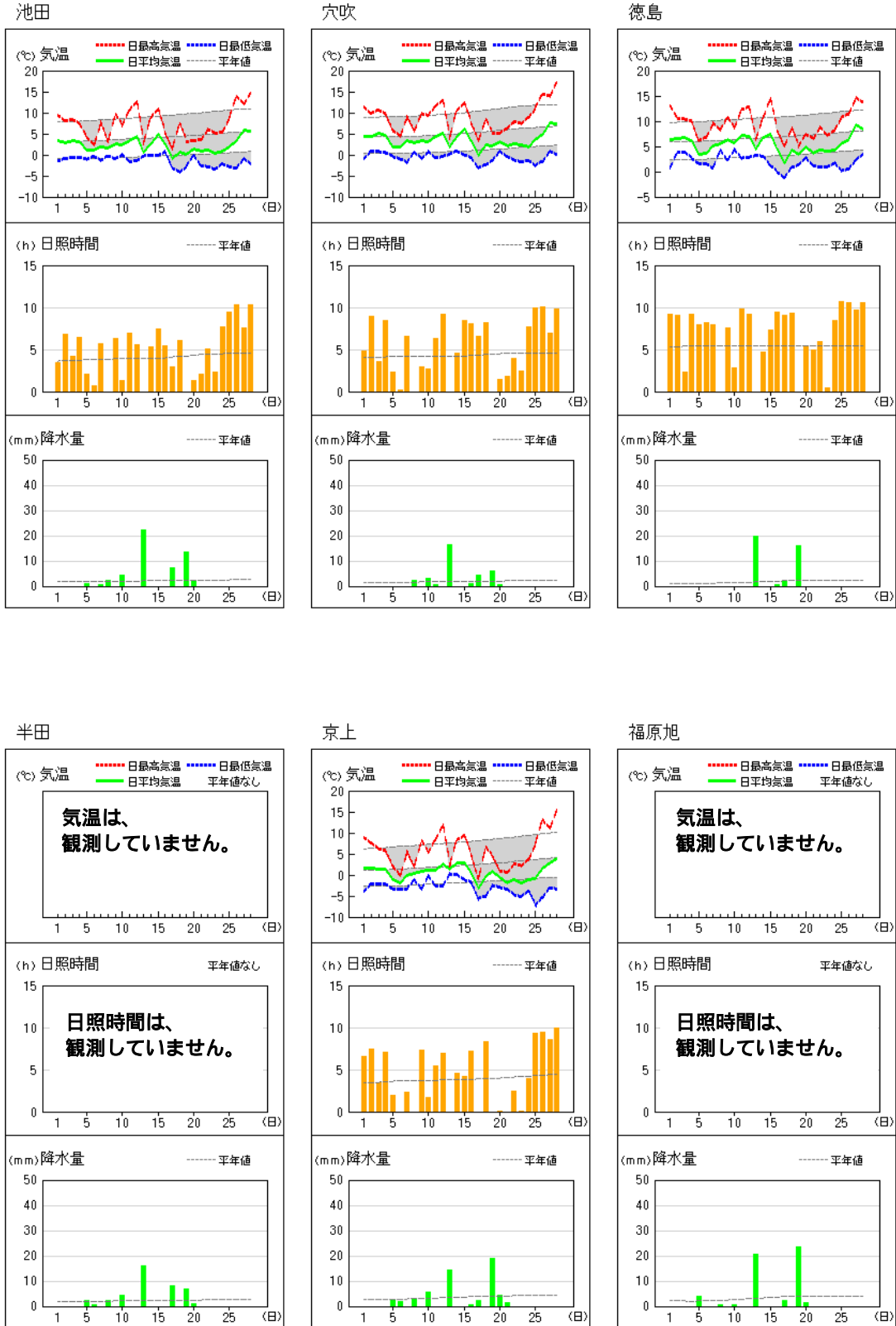
- ) : 準正常値
- ] : 資料不足値
- X : 欠測
- // : 平年値なし

### ■ 階級区分 (平年と比べ)



# アメダス 気象経過図 (2022年2月1日 - 2022年2月28日)

日照時間は徳島を除き推計値です。

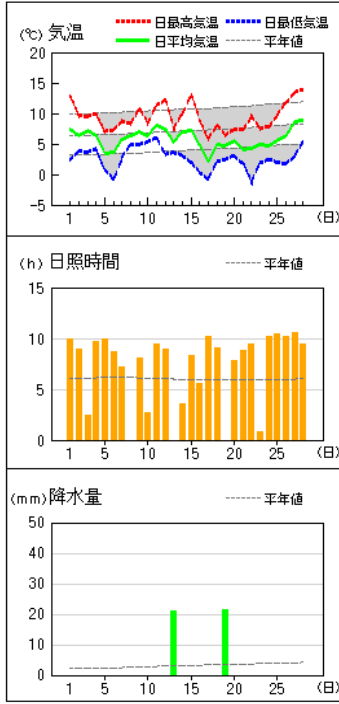




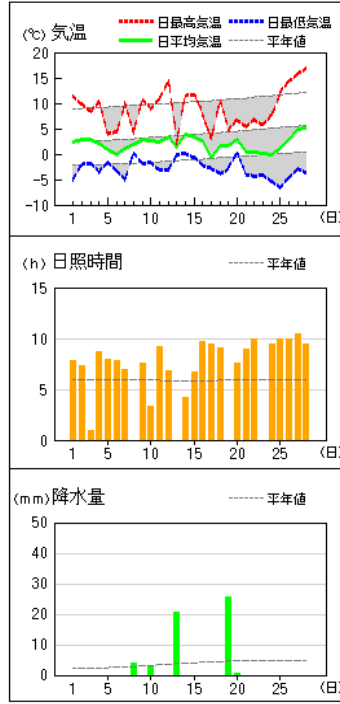
# アメダス 気象経過図 (2022年2月1日 - 2022年2月28日)

日照時間は徳島を除き推計値です。

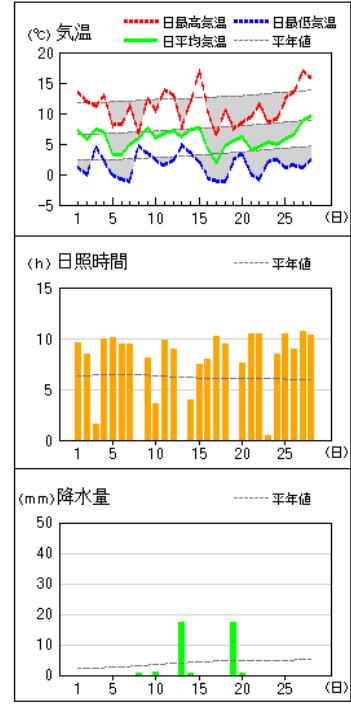
蒲生田



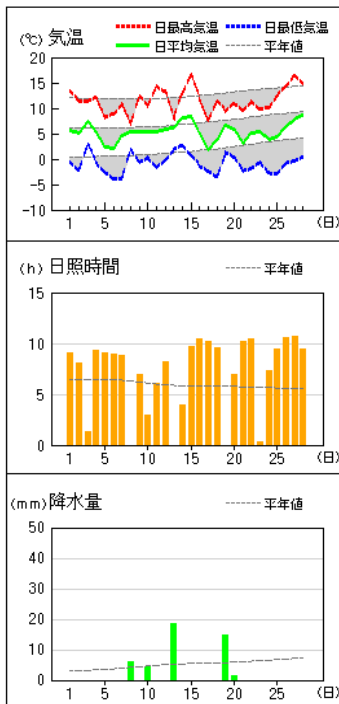
木頭



日和佐



海陽





# 地域気象観測気温月報

徳島県 2022年2月

単位: 1/2頁

観測所名 日付	池田			穴吹			徳島			京上		
	平均	最高	最低	平均	最高	最低	平均	最高	最低	平均	最高	最低
1	3.5	9.5	-1.4	4.5	11.3	-0.9	6.3	13.1	0.7	1.7	9.0	-3.9
2	3.0	8.1	-0.9	4.4	9.8	1.0	6.6	10.6	3.8	1.7	7.6	-2.0
3	3.3	8.5	-0.6	5.1	10.7	0.8	6.8	10.4	3.9	1.5	6.2	-2.1
4	3.1	7.5	-0.5	4.7	9.8	0.5	6.1	10.0	2.7	1.3	5.8	-2.0
5	1.2	4.2	-1.0	1.9	5.8	-0.3	3.5	6.1	1.6	-1.1	2.1	-3.3
6	1.1	2.5	-0.4	1.8	4.5	-1.0	3.7	6.8	1.5	-1.9	-0.1	-3.3
7	2.0	7.9	-1.3	3.5	9.2	-1.8	5.2	9.6	0.7	0.0	5.6	-3.4
8	1.6	3.2	-0.3	3.0	5.7	0.6	5.6	8.3	4.3	0.3	2.0	-1.2
9	2.7	9.6	-0.9	3.4	9.9	-0.8	6.3	10.7	2.3	0.9	8.1	-3.3
10	2.4	7.0	0.1	3.2	9.3	0.9	5.7	8.6	4.4	1.1	5.3	-0.1
11	3.5	10.7	-1.6	4.3	11.7	-0.7	7.2	12.3	2.7	1.1	8.4	-2.6
12	4.3	12.6	-1.4	5.1	12.9	-0.4	7.0	12.8	2.8	2.7	11.8	-2.5
13	0.6	2.6	-0.3	2.0	4.0	0.2	4.5	6.3	3.2	1.3	2.2	0.3
14	2.7	9.0	0.0	4.5	10.7	0.9	6.7	10.7	3.1	2.9	8.4	0.1
15	4.9	10.8	-0.2	6.1	12.4	0.0	7.5	14.4	1.2	3.0	9.4	-1.1
16	2.7	5.3	0.8	3.4	7.6	-0.7	4.4	8.0	0.0	0.6	4.8	-1.7
17	-0.8	1.5	-3.0	-0.1	3.5	-3.2	1.7	5.1	-1.2	-3.0	-0.9	-5.6
18	0.6	7.4	-4.1	2.4	8.4	-2.3	4.3	8.6	0.9	-0.3	6.6	-5.0
19	0.2	3.2	-2.8	2.2	5.2	-1.3	3.4	5.0	1.3	0.8	4.5	-2.4
20	1.5	3.3	0.0	3.1	5.2	0.8	5.0	7.5	2.8	-0.6	1.0	-2.9
21	1.0	3.7	-2.5	2.1	6.3	-0.4	3.6	6.6	1.1	-1.9	0.6	-3.4
22	1.2	6.1	-2.8	2.6	7.9	-1.1	4.2	8.9	1.0	-1.2	2.7	-4.7
23	0.4	5.2	-3.4	2.4	7.5	-1.6	4.0	7.2	0.9	-1.8	2.2	-5.1
24	0.9	5.3	-2.1	2.0	8.9	-1.3	4.3	8.2	1.7	-1.1	3.7	-3.8
25	1.9	8.7	-2.8	3.6	11.1	-2.5	5.6	10.8	0.2	-0.9	7.5	-7.2
26	3.4	14.0	-3.2	4.9	14.4	-1.6	6.3	11.4	0.5	1.6	13.1	-5.3
27	6.0	12.1	-0.8	7.7	14.0	0.8	9.2	14.6	2.4	3.0	11.1	-3.0
28	5.7	14.9	-2.3	7.3	17.5	0.0	8.5	13.7	3.5	3.8	15.8	-3.4
29												
30												
31												
月極値		14.9	-4.1		17.5	-3.2		14.6	-1.2		15.8	-7.2
起日		28	18		28	17		27	17		28	25
上旬平均	2.4	6.8	-0.7	3.6	8.6	-0.1	5.6	9.4	2.6	0.6	5.2	-2.5
中旬平均	2.0	6.6	-1.3	3.3	8.2	-0.7	5.2	9.1	1.7	0.9	5.6	-2.3
下旬平均	2.6	8.8	-2.5	4.1	11.0	-1.0	5.7	10.2	1.4	0.2	7.1	-4.5
月平均	2.3	7.3	-1.4	3.6	9.1	-0.5	5.5	9.5	1.9	0.6	5.9	-3.0
0 未満日数	1	0	24	1	0	17	0	0	1	10	2	26
25 以上日数	0	0	0	0	0	0	0	0	0	0	0	0
30 以上日数		0			0			0			0	
35 以上日数		0			0			0			0	
積算気温	0			0			0			0		

# 地域気象観測気温月報

徳島県 2022年2月

単位: 2/2頁

観測所名 日付	蒲生田			木頭			日和佐			海陽		
	平均	最高	最低	平均	最高	最低	平均	最高	最低	平均	最高	最低
1	7.4	12.9	2.4	2.5	11.3	-5.0	7.2	13.5	1.1	5.6	13.5	-0.7
2	6.4	9.7	3.8	2.8	9.8	-2.0	5.8	11.9	0.0	5.2	11.5	-2.2
3	7.2	9.5	3.7	3.0	8.4	-1.9	7.5	11.2	4.4	7.5	11.3	2.9
4	6.4	10.0	4.2	2.1	10.5	-3.5	7.0	13.1	2.1	5.5	12.2	-0.7
5	3.4	7.0	0.8	1.0	4.1	-1.7	3.3	8.1	-0.2	2.5	8.3	-2.6
6	3.6	7.3	-0.8	-0.2	4.3	-3.3	3.2	8.2	-0.8	2.2	8.9	-3.9
7	5.7	8.8	2.8	1.2	10.2	-5.1	4.8	11.4	-1.1	4.6	10.9	-3.9
8	6.4	8.3	4.8	1.9	4.4	0.2	6.0	6.8	4.6	5.3	7.1	1.8
9	7.0	10.7	5.0	2.9	10.7	-1.9	7.6	12.3	3.5	5.5	12.5	-0.6
10	6.4	8.2	5.3	2.6	8.9	-1.6	5.9	10.3	2.3	5.4	10.4	0.3
11	8.0	11.3	5.9	2.5	10.9	-3.1	6.8	13.9	1.5	5.4	14.3	-1.6
12	7.4	12.2	3.3	3.5	14.3	-3.0	7.2	13.0	2.3	5.9	13.3	-0.2
13	5.4	7.4	3.7	1.5	2.2	-0.1	6.1	7.7	4.8	6.2	8.1	1.9
14	7.0	9.9	3.1	3.8	11.5	0.1	7.4	11.7	3.6	8.1	13.0	2.6
15	7.2	13.0	1.9	3.4	11.6	-0.6	7.6	16.9	2.0	8.5	16.7	0.7
16	4.9	8.9	0.4	2.7	7.8	-2.2	4.3	10.5	-0.5	5.1	11.8	-1.3
17	2.1	5.8	-0.8	-0.5	3.2	-2.8	2.0	6.5	-1.1	2.0	7.6	-2.4
18	5.0	8.1	2.1	1.7	10.4	-3.8	4.7	10.5	-1.2	3.9	11.5	-3.4
19	4.6	6.4	2.5	1.7	4.7	-2.9	5.5	7.5	2.4	6.6	9.5	1.4
20	5.5	7.3	3.0	2.8	6.7	0.2	6.2	8.5	3.3	5.8	10.9	0.4
21	4.1	7.3	1.8	0.5	5.5	-4.0	4.1	9.4	0.1	3.2	9.6	-2.3
22	4.3	9.6	-1.4	0.5	6.8	-4.3	4.5	11.6	-1.0	5.1	11.4	-1.9
23	4.8	7.5	1.9	0.1	5.8	-4.2	5.4	8.6	2.0	5.3	9.8	-0.7
24	4.7	7.9	2.5	-0.2	7.8	-5.4	4.9	9.0	2.5	4.0	10.2	-2.7
25	5.5	9.7	2.0	1.2	12.2	-6.6	5.8	12.4	1.1	4.4	12.5	-2.9
26	6.4	11.7	1.7	3.0	14.3	-4.7	6.6	13.5	1.5	6.4	14.3	-0.9
27	8.7	13.4	3.0	4.8	15.8	-2.9	8.8	16.9	1.2	7.9	16.5	-0.3
28	8.9	14.0	5.6	5.2	16.9	-3.8	9.5	15.8	2.5	8.7	14.6	0.4
29												
30												
31												
月極値		14.0	-1.4		16.9	-6.6		16.9	-1.2		16.7	-3.9
起日		28	22		28	25		27	18		15	7
上旬平均	6.0	9.2	3.2	2.0	8.3	-2.6	5.8	10.7	1.6	4.9	10.7	-1.0
中旬平均	5.7	9.0	2.5	2.3	8.3	-1.8	5.8	10.7	1.7	5.8	11.7	-0.2
下旬平均	5.9	10.1	2.1	1.9	10.6	-4.5	6.2	12.2	1.2	5.6	12.4	-1.4
月平均	5.9	9.4	2.7	2.1	9.0	-2.9	5.9	11.1	1.5	5.4	11.5	-0.8
0 未満日数	0	0	3	3	0	25	0	0	7	0	0	19
25 以上日数	0	0	0	0	0	0	0	0	0	0	0	0
30 以上日数		0			0			0			0	
35 以上日数		0			0			0			0	
積算気温	0			0			0			0		

# 地域気象観測降水量月報

徳島県

2022年2月

単位:mm

観測所名	池田	穴吹	徳島	半田	京上	福原旭	蒲生田	木頭	日和佐	海陽
日付										
1	0.0	0.0	0.0	0.0	0.0	0.0	0.0	0.0	0.0	0.0
2	0.0	0.0	0.0	0.0	0.0	0.0	0.0	0.0	0.0	0.0
3	0.0	0.0	0.0	0.0	0.0	0.0	0.0	0.0	0.0	0.0
4	0.0	0.0	0.0	0.0	0.0	0.0	0.0	0.0	0.0	0.0
5	1.0	0.0	0.0	2.5	2.5	4.0	0.0	0.0	0.0	0.0
6	0.0	0.0	0.0	0.5	2.0	0.0	0.0	0.0	0.0	0.0
7	0.5	0.0	0.0	0.0	0.0	0.0	0.0	0.0	0.0	0.0
8	2.5	2.5	0.0	2.5	3.0	0.5	0.0	4.0	0.5	6.0
9	0.0	0.0	0.0	0.0	0.0	0.0	0.0	0.0	0.0	0.0
10	4.5	3.0	0.0	4.5	5.5	0.5	0.0	3.0	1.0	4.5
11	0.0	0.5	0.0	0.0	0.0	0.0	0.0	0.0	0.0	0.0
12	0.0	0.0	0.0	0.0	0.0	0.0	0.0	0.0	0.0	0.0
13	22.5	16.5	20.0	16.0	14.5	20.5	21.0	20.5	17.5	18.5
14	0.0	0.0	0.0	0.0	0.0	0.0	0.0	0.0	0.5	0.0
15	0.0	0.0	0.0	0.0	0.0	0.0	0.0	0.0	0.0	0.0
16	0.0	1.0	0.5	0.0	0.5	0.0	0.0	0.0	0.0	0.0
17	7.5	4.5	2.0	8.0	2.5	2.5	0.0	0.0	0.0	0.0
18	0.0	0.0	0.0	0.0	0.0	0.0	0.0	0.0	0.0	0.0
19	13.5	6.0	16.0	7.0	19.0	23.5	21.5	25.5	17.5	15.0
20	2.0	0.5	0.0	1.0	4.5	1.5	0.0	0.5	0.5	1.5
21	0.0	0.0	0.0	0.0	1.5	0.0	0.0	0.0	0.0	0.0
22	0.0	0.0	0.0	0.0	0.0	0.0	0.0	0.0	0.0	0.0
23	0.0	0.0	0.0	0.0	0.0	0.0	0.0	0.0	0.0	0.0
24	0.0	0.0	0.0	0.0	0.0	0.0	0.0	0.0	0.0	0.0
25	0.0	0.0	0.0	0.0	0.0	0.0	0.0	0.0	0.0	0.0
26	0.0	0.0	0.0	0.0	0.0	0.0	0.0	0.0	0.0	0.0
27	0.0	0.0	0.0	0.0	0.0	0.0	0.0	0.0	0.0	0.0
28	0.0	0.0	0.0	0.0	0.0	0.0	0.0	0.0	0.0	0.0
29										
30										
31										
最大日降水量	22.5	16.5	20.0	16.0	19.0	23.5	21.5	25.5	17.5	18.5
起日	13	13	13	13	19	19	19	19	19	13
最大1時間降水量	6.0	4.0	3.0	4.5	4.5	4.0	4.5	3.5	4.0	3.0
起日 時分	17 03:19	13 11:41	13 12:02	17 03:15	19 17:05	19 13:47	19 18:34	19 17:29	19 18:11	13 16:27
最大10分間降水量	3.0	1.0	1.0	1.0	1.0	1.0	1.5	1.0	1.0	1.5
起日 時分	17 02:29	17 02:54	19 16:14	19 17:14	19 17:05	19 15:22	19 18:12	19 18:08	19 19:03	13 12:52
上旬合計	8.5	5.5	0.0	10.0	13.0	5.0	0.0	7.0	1.5	10.5
中旬合計	45.5	29.0	38.5	32.0	41.0	48.0	42.5	46.5	36.0	35.0
下旬合計	0.0	0.0	0.0	0.0	1.5	0.0	0.0	0.0	0.0	0.0
月合計	54.0	34.5	38.5	42.0	55.5	53.0	42.5	53.5	37.5	45.5
1mm以上日数	7	6	3	7	9	5	2	4	3	5
10mm以上日数	2	1	2	1	2	2	2	2	2	2
30mm以上日数	0	0	0	0	0	0	0	0	0	0
50mm以上日数	0	0	0	0	0	0	0	0	0	0
70mm以上日数	0	0	0	0	0	0	0	0	0	0
100mm以上日数	0	0	0	0	0	0	0	0	0	0

# 地域気象観測日照時間月報

徳島県 2022年2月

単位:h

観測所名 日付	池田	穴吹	徳島	京上	蒲生田	木頭	日和佐	海陽
1	3.5	4.8	9.2	6.6	9.9	7.8	9.6	9.1
2	6.8	8.9	9.1	7.5	8.9	7.3	8.4	8.1
3	4.2	3.6	2.3	3.5	2.4	1.0	1.6	1.3
4	6.4	8.5	9.2	7.1	9.7	8.7	9.9	9.3
5	2.1	2.3	8.0	2.0	10.0	8.0	10.1	9.1
6	0.7	0.2	8.2	0.0	8.7	7.8	9.5	8.9
7	5.7	6.6	8.0	2.3	7.2	7.0	9.4	8.8
8	0.0	0.0	0.0	0.0	0.0	0.0	0.0	0.0
9	6.3	3.0	7.6	7.3	8.1	7.6	8.1	6.9
10	1.3	2.7	2.8	1.7	2.7	3.3	3.6	3.0
11	6.9	6.3	9.8	5.5	9.5	9.2	9.8	6.1
12	5.6	9.2	9.2	6.9	8.9	6.8	8.9	8.2
13	0.0	0.0	0.0	0.0	0.0	0.0	0.0	0.0
14	5.3	4.6	4.7	4.6	3.6	4.2	3.9	4.0
15	7.5	8.5	7.3	4.2	8.3	6.7	7.5	9.7
16	5.4	8.1	9.5	7.2	5.6	9.7	8.0	10.4
17	2.9	6.6	9.1	0.0	10.2	9.5	10.2	10.2
18	6.1	8.2	9.3	8.3	9.1	9.1	9.5	9.6
19	0.0	0.0	0.0	0.0	0.0	0.0	0.0	0.0
20	1.3	1.5	5.4	0.1	7.8	7.6	7.6	7.0
21	2.1	1.8	5.0	0.0	8.8	9.0	10.4	10.2
22	5.1	3.9	6.0	2.5	9.5	9.9	10.5	10.4
23	2.3	2.5	0.4	0.1	0.8	0.0	0.4	0.3
24	7.7	7.7	8.5	4.0	10.2	9.5	8.5	7.3
25	9.5	10.0	10.7	9.3	10.5	9.9	10.4	9.5
26	10.3	10.1	10.6	9.5	10.2	9.9	8.9	10.6
27	7.6	7.0	9.7	8.6	10.6	10.4	10.7	10.7
28	10.3	9.8	10.6	9.9	9.4	9.5	10.3	9.5
29								
30								
31								
旬合計 上旬	37.0	40.6	64.4	38.0	67.6	58.5	70.2	64.5
旬合計 中旬	41.0	53.0	64.3	36.8	63.0	62.8	65.4	65.2
旬合計 下旬	54.9	52.8	61.5	43.9	70.0	68.1	70.1	68.5
月合計	132.9	146.4	190.2	118.7	200.6	189.4	205.7	198.2
0.1時間未満日数	3	3	3	6	3	4	3	3

日照時間は徳島を除き推計値です。

# 地域気象観測風向・風速月報

徳島県 2022年2月

単位:m/s 1/3頁

観測所名	池田						穴吹						徳島					
	平均	最大	最大風向	最大瞬間	最大瞬間風向	最多	平均	最大	最大風向	最大瞬間	最大瞬間風向	最多	平均	最大	最大風向	最大瞬間	最大瞬間風向	最多
1	2.9	6.3	W	13.2	NNW	W	2.4	5.4	WSW	12.4	NW	SW	3.5	9.6	WNW	16.4	WNW	WNW
2	2.0	4.3	WNW	10.2	NW	W	2.2	4.2	W	9.2	WNW	WSW	3.3	6.1	WNW	11.7	WNW	WNW
3	1.9	5.6	NW	10.5	NNW	W	1.6	3.4	SW	8.5	SW	WSW	3.2	6.5	NNW	11.3	NNW	WNW
4	1.8	4.8	NW	10.3	WSW	W	2.0	4.6	WSW	10.0	SW	WSW	3.7	6.5	WNW	11.4	WNW	WNW
5	3.7	6.9	W	15.8	WNW	W	2.4	5.1	WSW	10.4	W	WSW	5.3	10.2	WNW	19.1	W	WNW
6	3.3	6.4	W	13.4	NW	W	2.2	4.6	WNW	10.4	WSW	WSW	5.0	8.6	WNW	16.5	W	WNW
7	1.4	3.9	NNW	7.1	NW	SW	1.8	3.9	WSW	7.9	WSW	W	3.4	5.9	NNW	9.8	NW	WNW
8	1.1	3.1	WNW	4.1	W	W	1.1	2.6	W	5.0	W	W	2.5	4.5	WNW	8.9	W	WNW
9	1.3	3.4	E	7.6	E	E	1.3	2.6	W	5.5	E	SW	2.8	4.6	WNW	7.8	WNW	WNW
10	0.7)	2.3)	SW)	3.5)	NNE)	SW)	1.3	2.6	WSW	5.1	W	SSW	3.0	4.6	NW	8.2	WNW	WNW
11	1.4	3.3	WNW	5.0	W	W	1.5	3.2	SSW	5.3	W	WSW	2.9	4.8	NNW	8.0	NNW	WNW
12	1.7	4.5	WNW	6.0	W	W	1.5	3.5	ENE	6.8	ENE	W	2.0	5.1	N	8.1	NNE	WNW
13	0.5)	1.9)	ENE)	3.8)	E)	E)	1.2	3.1	W	5.0	W	WSW	2.3	5.2	WNW	10.0	WNW	WNW
14	1.1)	3.1)	W)	5.8)	SSW)	WSW)	1.5	3.0	SW	5.2	WSW	WSW	3.1	6.0	NNW	10.1	NNW	WNW
15	3.4	5.9	W	12.9	WNW	W	2.5	5.7	W	13.6	W	WSW	3.0	7.2	W	14.9	WNW	WNW
16	3.8	6.3	W	13.8	W	W	2.6	5.9	WSW	14.4	SW	WSW	4.2	7.9	WNW	13.9	WNW	WNW
17	3.5	7.8	WNW	17.4	W	W	2.6	5.3	WSW	12.2	W	WSW	5.1	8.8	W	15.6	WNW	WNW
18	0.9	3.0	N	5.6	N	WSW	1.7	3.0	SW	6.4	SSE	WSW	3.2	5.6	WNW	9.8	W	WNW
19	1.2	3.2	W	5.1	W	WSW	1.1	2.4	W	4.7	W	SW	1.9	4.4	WNW	8.4	WNW	WNW
20	2.8	5.8	W	13.4	NNW	W	2.6	5.4	WSW	12.9	NNW	WSW	5.4	9.4	WNW	18.2	NNW	WNW
21	2.6	6.6	WNW	12.5	NW	W	2.3	4.5	SW	10.8	WSW	WSW	4.6	7.6	WNW	14.2	W	WNW
22	2.8	7.3	WNW	14.9	WNW	W	2.6	5.8	SW	12.2	W	WSW	4.2	8.8	WNW	16.2	WNW	WNW
23	1.6	4.5	NW	7.6	NNW	WSW	2.1	3.7	WSW	9.1	SW	WSW	3.5	6.8	WNW	12.4	W	WNW
24	1.8	4.7	NW	9.2	WNW	W	1.6	3.8	SW	8.4	WSW	WSW	3.6	7.5	NNW	11.8	NNW	WNW
25	2.2	4.0	NW	8.0	WSW	W	2.2	4.3	WSW	9.3	WNW	SW	3.3	7.0	NNW	11.6	NNW	WNW
26	2.5	3.8	W	7.3	NW	W	1.9	4.1	ENE	8.8	NE	WSW	2.0	4.9	ENE	7.0	ENE	WNW
27	3.1	6.7	NW	12.8	W	W	2.4	5.8	SW	16.6	SSW	SW	3.4	7.4	NW	13.1	NW	WNW
28	2.1	4.0	NW	6.3	NNW	W	1.8	3.6	ENE	7.4	NE	WSW	2.4	5.0	NW	8.2	NNW	WNW
29																		
30																		
31																		
月最大		7.8)	WNW	17.4)	W			5.9	WSW	16.6	SSW			10.2	WNW	19.1	W	
起日		17		17				16		27				5		5		
上旬平均	2.0					W)	1.8					WSW	3.6					WNW
中旬平均	2.2)					W)	1.9					WSW	3.3					WNW
下旬平均	2.3					W	2.1					WSW	3.4					WNW
月平均	2.2)					W)	1.9					WSW	3.4					WNW
10m/s以上日数		0)						0						1				
15m/s以上日数		0)						0						0				
20m/s以上日数		0)						0						0				
30m/s以上日数		0)						0						0				

# 地域気象観測風向・風速月報

徳島県 2022年2月

単位:m/s 2/3頁

観測所名	京上						蒲生田						木頭					
	平均	最大	最大風向	最大瞬間	最大瞬間風向	最多	平均	最大	最大風向	最大瞬間	最大瞬間風向	最多	平均	最大	最大風向	最大瞬間	最大瞬間風向	最多
1	0.8	2.9	SSE	8.1	SSW	S	2.2	5.4	W	12.6	WNW	WSW	0.8	3.9	WNW	9.1	W	NNE
2	0.8	3.0	SSE	8.8	ENE	SSE	3.1	7.3	NE	12.0	WNW	W	0.6	3.0	WSW	7.9	W	SSE
3	0.5	2.1	E	5.9	S	SSW	2.1	3.7	E	10.6	WNW	WSW	0.5	2.0	SW	5.3	WNW	N
4	0.9	2.9	E	8.1	SSE	SSE	2.9	6.6	W	13.7	WNW	SSE	0.9	3.5	WNW	8.1	W	W
5	1.4	3.1	SSE	10.5	ESE	SSE	3.4	8.5	WNW	17.2	W	W	1.7	4.5	W	10.4	WNW	W
6	1.1	2.2	S	6.7	ESE	SSE	3.5	7.0	W	15.1	NW	WSW	0.9	4.0	W	8.6	W	W
7	0.3	1.6	E	4.0	E	S	2.3	6.8	NE	11.1	NE	W	0.4	1.7	S	4.5	SSW	SSE
8	0.1)	0.8)	WNW)	2.9)	S)	WNW)	1.5	3.1	NNE	9.1	NNE	N	0.1	1.1	SSW	2.3	SSW	SW
9	0.4]	1.9]	SSE]	4.8]	SSE]	SE]	2.2	5.4	NE	11.6	NE	NNW	0.5)	2.2)	SSW)	5.2)	SSW)	SSW)
10	0.1]	0.7]	WNW]	2.6]	S]	WNW]	2.2	3.5	NNW	10.3	WNW	SSE	0.3	2.2	S	8.5	ESE	WSW
11	0.2]	1.8]	S]	4.2]	SSW]	W]	2.1	3.8	N	9.5	N	NW	0.8	4.2	SSW	9.5	S	SSW
12	0.3	1.6	SSE	5.2	SSE	S	2.1	5.9	NE	10.0	NNE	W	0.4	2.2	SSW	5.4	SSW	S
13	0.0]	0.4]	SSW]	1.7]	SW]	ESE]	2.5	4.3	NW	13.7	WNW	W	0.1)	0.9)	W)	2.6)	W)	N)
14	0.6)	1.9)	ENE)	6.5)	NE)	WNW)	2.5	3.8	NNW	13.8	N	W	0.5	2.1	SE	6.1	SE	SSE
15	0.5	2.8	SE	9.1	ESE	S	2.1	4.6	W	9.6	WNW	W	0.6	3.5	W	7.2	W	W
16	1.5	2.9	SSE	8.1	S	SSE	2.5	6.3	W	14.0	W	W	1.5	4.3	WNW	9.7	WNW	W
17	1.7	3.7	SSE	14.5	ESE	S	4.4	9.2	W	16.5	WNW	W	1.6	4.1	WNW	11.1	W	W
18	0.4	2.5	ENE	5.1	SSE	SSW	2.5	5.4	W	12.0	WNW	W	0.9	4.7	SSW	11.0	S	S
19	0.2)	0.9)	SW)	3.2)	S)	WSW]	2.5	4.2	WNW	12.1	NNW	W	0.1	1.0	ENE	2.2	ESE	NNW
20	1.0]	2.5]	SE]	8.9]	SE]	SSE]	4.0	8.6	W	18.7	WNW	WSW	1.1	3.8	WNW	10.1	NW	W
21	1.0	2.6	S	8.3	SSW	S	3.7	6.8	W	14.1	W	W	1.3	4.2	W	9.6	WNW	W
22	0.9	2.7	SSE	8.5	W	SSW	2.9	8.2	W	15.2	W	W	1.1	3.9	NW	9.9	W	W
23	0.4	2.1	SE	5.1	S	SSW	2.1	4.5	WSW	11.7	N	S	0.5	2.1	W	6.4	W	W
24	0.6	3.0	SSE	8.6	SE	SSE	2.7	5.3	ENE	11.5	ENE	E	0.5	2.5	S	5.8	SSE	N
25	0.4)	2.4)	SE)	6.1)	S)	SSW)	2.8	8.4	NE	12.2	NE	W	0.5	2.5	SSW	6.0	SSW	E
26	0.5]	2.1]	WNW]	5.1]	W]	SE]	2.3	4.7	WSW	7.8	WSW	W	0.5	2.4	W	7.7	SSW	WNW
27	0.7	2.6	SSE	8.6	E	S	3.0	7.5	NE	15.3	NE	W	1.0	4.3	W	10.8	WSW	W
28	0.3	1.5	SW	4.7	W	SSE	1.7	3.5	NE	8.4	W	NE	0.5	2.3	SSW	5.6	SSW	WSW
29																		
30																		
31																		
月最大		3.7]	SSE	14.5]	ESE			9.2	W	18.7	WNW			4.7	SSW	11.1	W	
起日		17		17				17		20				18		17		
上旬平均	0.7)					SSE)	2.5					W	0.7					W)
中旬平均	0.7]					S)	2.7					W	0.8					W)
下旬平均	0.6)					S)	2.7					W	0.7					W)
月平均	0.7]					S)	2.6					W	0.7					W)
10m/s以上日数		0]						0						0				
15m/s以上日数		0]						0						0				
20m/s以上日数		0]						0						0				
30m/s以上日数		0]						0						0				



# 地域気象観測風向・風速月報

徳島県 2022年2月

単位:m/s 3/3頁

観測所名	日和佐						海陽					
	日付	平均	最大	最大風向	最大瞬間	最大瞬間風向	最多	平均	最大	最大風向	最大瞬間	最大瞬間風向
1	2.7	5.3	NE	8.8	NNE	NNW	1.0	3.8	WNW	8.5	WSW	NNW
2	2.5	5.2	E	7.9	E	W	1.0	3.4	NW	6.5	WNW	ESE
3	2.4	5.4	NNW	10.4	WSW	NNW	1.1	3.5	WNW	5.8	WNW	S
4	3.0	5.5	WNW	12.2	NW	W	1.2	3.6	SE	6.3	SSE	SE
5	3.3	7.9	WNW	13.2	WNW	WNW	1.8	6.2	WNW	12.9	WNW	WNW
6	3.3	8.1	NW	14.0	NW	NW	1.2	3.6	SSE	6.2	SSE	SE
7	2.4	4.6	ESE	7.3	E	W	1.3	4.0	NW	6.7	SE	SE
8	1.6	4.6	W	10.3	W	WNW	0.6	1.9	NW	3.0	NNW	NW
9	2.2	4.9	WNW	10.6	NW	W	1.0)	3.6)	ESE)	7.9)	SE)	NNE)
10	2.8	5.5	W	13.5	WNW	W	0.6	3.0	N	4.9	N	NW
11	2.3	5.0	ENE	11.0	E	W	1.0	3.3	SE	8.1	SE	ESE
12	2.9	6.0	NNW	11.0	ESE	NNW	0.9	3.7	ESE	7.0	E	ESE
13	4.2	8.2	W	17.6	WNW	NNW	0.9	3.1	NNW	7.4	NNW	NNW
14	3.4	7.5	WNW	18.0	NW	WNW	1.5	4.4	NNW	9.1	ENE	NNW
15	2.8	5.7	NE	8.7	NE	W	1.5	5.2	WSW	9.2	SSW	WSW
16	3.3	5.8	NNW	9.5	NW	W	1.7	4.6	WNW	9.5	WNW	WNW
17	3.9	8.6	NW	16.1	WNW	WNW	1.4	4.7	ESE	8.9	N	NW
18	2.2	4.6	WNW	12.3	ENE	NW	1.4	4.7	SE	9.3	ESE	NW
19	3.4	6.4	W	13.4	WNW	W	0.6	2.5	WNW	4.5	WNW	NW
20	4.4	9.0	NW	19.2	W	NW	1.6	6.6	NW	15.9	WNW	WNW
21	3.4	8.1	NW	13.3	NNW	NW	1.4	4.1	SE	7.2	SE	SE
22	3.6	7.5	NW	14.8	WNW	WNW	1.8	5.6	NW	10.9	WNW	SE
23	3.3	6.3	WNW	12.7	WNW	WNW	1.3	4.6	NW	8.6	WNW	NNW
24	3.6	6.3	NW	14.4	WNW	WNW	1.4	3.6	NW	7.6	NW	NNW
25	2.9	6.0	ESE	9.5	ESE	W	1.1	4.3	SSE	6.8	SE	SE
26	3.3	5.8	NNW	8.9	N	W	1.3	4.5	SSE	7.3	SE	SE
27	3.2	7.2	ESE	10.8	ESE	W	1.2	4.3	SE	7.1	SE	NW
28	3.1	6.2	NNW	9.8	NNW	W	1.3	4.3	SE	7.0	SE	SE
29												
30												
31												
月最大		9.0	NW	19.2	W			6.6	NW	15.9	WNW	
起日		20		20				20		20		
上旬平均	2.6					W	1.1					WNW)
中旬平均	3.3					W	1.3					NW
下旬平均	3.3					WNW	1.4					SE
月平均	3.1					W	1.2					NW)
10m/s以上日数		0						0				
15m/s以上日数		0						0				
20m/s以上日数		0						0				
30m/s以上日数		0						0				

# 徳島地方気象台発表の特別警報・警報・注意報

2022年2月

：発表      ：特別警報から警報      ：特別警報から注意報      ：警報から注意報      ：継続      解：解除

発表時刻	警報・注意報	徳島市	鳴門市	小松島市	松茂町	北島町	藍住町	板野町	吉野川市	阿波市	美馬市脇・美馬・穴吹	石井町	上板町	つるぎ町半田・貞光	美馬市木屋平	佐那河内村	神山町	つるぎ町一宇	三好市	東みよし町	阿南市	勝浦町	上勝町	那賀町	牟岐町	美波町	海陽町	
2月1日10時06分	強風注意報																											
	乾燥注意報																											
2月2日04時08分	強風注意報	解	解	解	解	解	解	解													解				解	解	解	
	乾燥注意報																											
2月3日03時30分	乾燥注意報																											
2月4日04時23分	乾燥注意報																											
2月4日16時09分	雷注意報																											
	強風注意報																											
	乾燥注意報																											
2月5日04時10分	雷注意報	解	解	解	解	解	解	解	解	解	解	解	解	解	解	解	解	解	解	解	解	解	解	解	解	解	解	解
	強風注意報																											
	乾燥注意報																											
2月5日05時23分	風雪注意報																											
	強風注意報								解	解	解	解	解	解	解	解	解	解	解	解	解	解	解	解	解	解	解	解
	乾燥注意報																											
2月5日11時46分	風雪注意報								解	解	解	解	解	解	解	解	解	解	解	解	解	解	解	解	解	解	解	解
	強風注意報																											
	乾燥注意報																											
2月6日04時10分	強風注意報																											
	乾燥注意報																											
2月6日16時26分	強風注意報								解	解	解	解	解	解	解	解	解	解	解	解	解	解	解	解	解	解	解	解
	乾燥注意報																											
2月6日21時33分	強風注意報	解	解	解	解	解	解	解													解				解	解	解	解
	乾燥注意報																											
2月8日15時02分	乾燥注意報	解	解	解	解	解	解	解	解	解	解	解	解	解	解	解	解	解	解	解	解	解	解	解	解	解	解	解
2月9日09時33分	乾燥注意報																											
2月9日20時10分	乾燥注意報	解	解	解	解	解	解	解	解	解	解	解	解	解	解	解	解	解	解	解	解	解	解	解	解	解	解	解
2月13日04時25分	大雪注意報																											
2月13日10時05分	大雪注意報																											
	強風注意報																											
2月13日16時03分	大雪注意報								解	解	解			解	解		解	解	解	解			解	解				
	強風注意報																											
2月14日10時22分	強風注意報	解	解	解	解	解	解	解													解				解	解	解	解
2月15日09時52分	強風注意報																											
2月16日04時05分	強風注意報																											
2月16日16時25分	大雪注意報																											
	雷注意報																											
	強風注意報																											
2月16日21時12分	大雪注意報																											
	風雪注意報																											
	雷注意報																											
	強風注意報								解	解	解	解	解	解	解	解	解	解	解	解	解	解	解	解	解	解	解	解

# 徳島地方気象台発表の特別警報・警報・注意報

2022年2月

：発表      ：特別警報から警報      ：特別警報から注意報      ：警報から注意報      ：継続      解：解除

発表時刻	警報・注意報	徳島市	鳴門市	小松島市	松茂町	北島町	藍住町	板野町	吉野川市	阿波市	美馬市脇・美馬・穴吹	石井町	上板町	つるぎ町半田・貞光	美馬市木屋平	佐那河内村	神山町	つるぎ町一宇	三好市	東みよし町	阿南市	勝浦町	上勝町	那賀町	牟岐町	美波町	海陽町	
2月16日23時12分	大雪注意報																											
	風雪注意報																											
	雷注意報																											
	強風注意報																											
2月17日00時24分	大雪注意報																											
	風雪注意報																											
	雷注意報																											
	強風注意報	解	解	解	解	解	解	解													解							
2月17日08時06分	大雪注意報	解	解	解	解	解	解	解	解	解	解	解	解	解	解	解	解	解	解	解	解	解	解	解	解	解	解	解
	風雪注意報	解	解	解	解	解	解	解	解	解	解	解	解	解	解	解	解	解	解	解	解	解	解	解	解	解	解	解
	雷注意報	解	解	解	解	解	解	解	解	解	解	解	解	解	解	解	解	解	解	解	解	解	解	解	解	解	解	解
	強風注意報																											
2月17日16時09分	強風注意報	解	解	解	解	解	解	解	解	解	解	解	解	解	解	解	解	解	解	解	解	解	解	解	解	解	解	
2月19日12時45分	強風注意報																											
2月19日20時05分	強風注意報																											
2月20日20時25分	強風注意報								解	解	解	解	解	解	解	解	解	解	解	解	解	解	解	解	解	解	解	解
2月21日04時11分	強風注意報																											
	乾燥注意報																											
2月21日10時14分	強風注意報																											
	乾燥注意報																											
2月21日16時19分	強風注意報	解	解	解	解	解	解	解													解					解	解	解
	乾燥注意報																											
2月22日03時25分	強風注意報																											
	乾燥注意報																											
2月22日21時30分	強風注意報	解	解	解	解	解	解	解	解	解	解	解	解	解	解	解	解	解	解	解	解	解	解	解	解	解	解	解
	乾燥注意報																											
2月23日04時20分	乾燥注意報																											
2月24日04時08分	乾燥注意報																											
2月26日04時10分	乾燥注意報																											
2月26日21時10分	強風注意報																											
	乾燥注意報																											
2月27日10時13分	強風注意報	解	解	解	解	解	解	解													解					解	解	解
	乾燥注意報																											
2月28日09時52分	乾燥注意報																											
	霜注意報																											
2月28日22時07分	乾燥注意報	解	解	解	解	解	解	解	解	解	解	解	解	解	解	解	解	解	解	解	解	解	解	解	解	解	解	解
	霜注意報																											

## 土砂災害警戒情報発表状況

2022年2月 徳島県 徳島地方気象台 共同発表

2月は土砂災害警戒情報の発表はありませんでした。

## 指定河川洪水予報発表状況

2022年2月 徳島地方気象台

2月は指定河川洪水予報の発表はありませんでした。

指定河川洪水予報の発表対象河川は、吉野川、那賀川、勝浦川です。  
吉野川は徳島河川国道事務所と徳島地方気象台、  
那賀川是那賀川河川事務所と徳島地方気象台、  
勝浦川水系勝浦川は徳島県と徳島地方気象台による共同発表です。

## 記録的短時間大雨情報発表状況

2022年2月 徳島地方気象台

2月は記録的短時間大雨情報の発表はありませんでした。

## 竜巻注意情報発表状況

2022年2月 徳島地方気象台

2月は竜巻注意情報の発表はありませんでした。

# 観測所一覽表

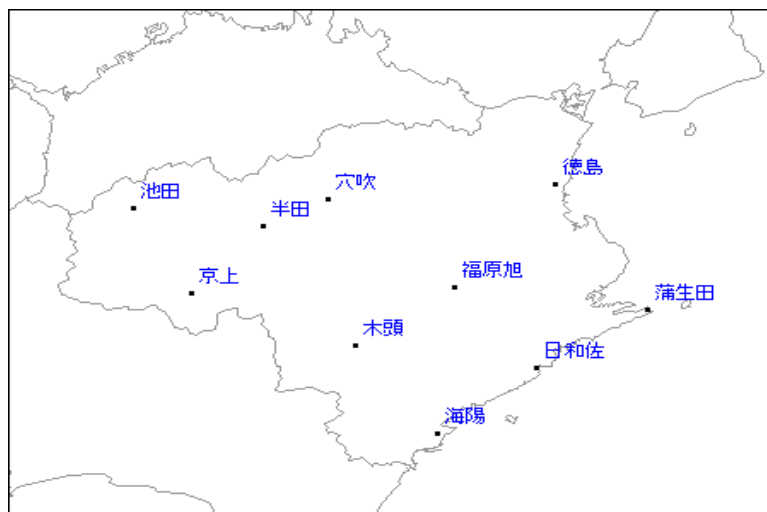
2022年3月1日現在

観測所			観測種目							所在地	緯度 (北緯)	経度 (統計)	観測所の 海面上の高さ m
番号	名称	フリガナ	気温	湿度	風	降水量	日照時間	積雪	気圧				
71066	池田	イダ								三好市 池田町シンヤマ	34 01.4	133 47.7	214
71087	穴吹	アナフキ								美馬市 穴吹町口山字初草	34 02.4	134 09.4	160
71106	徳島	トクシマ								徳島市 大和町(徳島地方気象台)	34 04.0	134 34.4	2
71136	半田	ハンダ								美馬郡つるぎ町 半田字下尾尻	33 59.4	134 02.2	228
71191	京上	キョウジョウ								三好市 東祖谷京上	33 52.0	133 54.2	532
71211	福原旭	フクハラアサヒ								勝浦郡上勝町 大字旭字蔭	33 52.7	134 23.3	290
71231	蒲生田	カガ								阿南市 椿町蒲生田	33 50.2	134 44.5	10
71251	木頭	キトウ								那賀郡那賀町 木頭和無田ヨシノ	33 46.3	134 11.9	363
71266	日和佐	ヒワサ								海部郡美波町 日和佐浦	33 43.9	134 32.3	3
71291	海陽	カイヨウ								海部郡海陽町 四方原字杉谷	33 36.7	134 21.3	5

71106徳島以外の日照時間は、2021年3月2日より、気象衛星観測のデータを用いた

「推計気象分布(日照時間)」から得る推計値を日照時間データとすることになりました。

## (観測所配置図)



観測所配置図は、徳島地方気象台ホームページの「気象台について」にも掲載しています。

<https://www.data.jma.go.jp/tokushima/shosai/haichizu/haichizu.html>

## 資料の解説

「毎正時の観測値(24回)」は01～24時であり、0時00分～24時00分を対象とします。  
日照時間は「可照時間」の変動のため、毎正時の観測回数は月により変動します。

要素 (細分)	単位	統計方法	(要素)		
気圧	平均(現地)	0.1 hPa	毎正時の観測値(24回)の平均	平均気圧	
	平均(海面)	0.1 hPa	平均気圧を海面上(0m)に校正した値	海面気圧	
気温	平均	0.1	毎正時の観測値(24回)の平均	平均気温	
	最高	0.1	任意時刻の最高値	最高気温	
	最低	0.1	任意時刻の最低値	最低気温	
蒸気圧	平均	0.1 hPa	毎正時の観測値(24回)の平均	平均蒸気圧	
相対湿度	平均	1 %	毎正時の観測値(24回)の平均	平均相対湿度	
	最小	1 %	任意時刻の最小値	最小相対湿度	
日照時間	日	0.1 h	2021年3月1日以前の地域気象、徳島地方気象台 毎正時の観測値の合計...	日照時間	
			2021年3月2日以降の地域気象 気象衛星観測のデータを用いた 「推計気象分布(日照時間)」から得る推計値		
降水量	日	0.5 mm	毎正時の観測値(24回)の合計	降水量	
	最大1時間	0.5 mm	任意時刻の1時間降水量の最大値	最大1時間降水量	
	最大10分間	0.5 mm	任意時刻の10分間降水量の最大値	最大10分間降水量	
	補足) 降水量0.5mm未満の記載に関する留意事項(資料により記載方法が異なる) ○気象月表及び平年の比較表(徳島分)の記載方法 ・降水が無い場合: 「 - mm 」 ・観測した降水量が0.5mm未満の場合: 「0.0mm」 ○地域気象観測降水量月報、アメダス気象分布及び平年の比較表(池田、日和佐分)の記載方法 ・降水が無い場合又は観測した降水量が0.5mm未満の場合: 「0.0mm」				
最深積雪	最大	1 cm	毎正時の観測値(24回)の最大値	最深積雪	
降雪深さ	合計	1 cm	毎正時(24回)の積雪差(正の値のみ)の合計	降雪深さ合計	
(風向) 風速	平均	風速	0.1 m/s	毎10分の観測値(144回)の平均	平均風速
		最大	風速	0.1 m/s	任意の10分間平均風速の最大値
	最大瞬間	風向	16方位	最大風速の風向	最大風速の風向
		風速	0.1 m/s	任意の瞬間風速の最大値	最大瞬間風速
	最多	風向	16方位	最大瞬間風速の風向	最大瞬間風速の風向
		風向	16方位	毎正時(24回)で最も多く現れた風向	最多風向
天気概況			昼(06時～18時)、夜(18時～翌日06時)		
大気現象			● 雨    ✕ 雪    ☂ みぞれ    ≡ 霧    = もや    ∞ 煙霧    ⚡ 雷電		

2021年4月号から、平年値の統計期間が変わっています。  
 「平年」の値、平年値の統計期間：1991～2020年(穴吹は2001～2020年、海陽は2009～2020年)を使用します。  
 「平年」の値に、「@」の付いた値は、参考値です。平年差や平年比に利用できません。

- ) : 準正常値(対象となる資料の一部が欠けているが、許容する資料数を満たす値)
- ] : 資料不足値(対象となる資料が許容する資料数を満たさない値)
- x : 欠測又は資料なし(測器の故障などで値が得られなかった場合)
- // : 平年値なし(統計期間が短く平年値が算出できない場合)

「利用上の注意」 本資料に含まれるデータ等を利用した場合は、「徳島地方気象台提供」と明記願います。

「徳島県の気象」に関するお問い合わせ先 徳島地方気象台 防災管理官室 電話：088-626-0676