

徳島県の気象

2022年3月
(令和4年)

目次

気象概況	1
平年との比較表（徳島・池田・日和佐）	2
徳島の観測記録順位の更新（第3位まで）	3
地域気象観測所の観測記録順位1位の更新	4
生物季節	5
アメダス気象分布図	6
アメダス気象経過図	7～8
気象月表（徳島地方気象台）	9
地域気象観測気温月報	10～11
地域気象観測降水量月報	12
地域気象観測日照時間月報	13
地域気象観測風向・風速月報	14～16
徳島地方気象台発表の特別警報・警報・注意報	17～19
土砂災害警戒情報発表状況	20
指定河川洪水予報発表状況	20
記録的短時間大雨情報発表状況	20
竜巻注意情報発表状況	20
観測所一覧表	21
資料の解説	22

※掲載資料は後日修正する場合があります

徳島地方気象台

〒770-0864 徳島市大和町2丁目3-36

2022年3月の気象概況

この月は、高気圧に覆われて晴れる日が多かったが、気圧の谷や湿った空気などの影響で曇りや雨の降る日もあった。18日は低気圧や前線の影響で県内の所々で大雨となった。

上旬・高気圧に覆われて晴れる日が多かったが、気圧の谷や湿った空気などの影響で曇りや雨の降る日もあった。

中旬・気圧の谷や湿った空気などの影響で曇りや雨の降る日が多かったが、高気圧に覆われて晴れる日もあった。

下旬・気圧の谷や湿った空気などの影響で曇りや雨の降る日が多かったが、高気圧に覆われて晴れる日もあった。

日付	気象概況	徳島の天気概況	
		昼 (06-18時)	夜 (18-翌日06時)
1日	前線や湿った空気の影響	雨時々曇	曇一時雨後時々晴
2日	気圧の谷や湿った空気の影響、次第に高気圧に覆われる	曇時々晴一時雨	晴
3日	高気圧に覆われる	晴	晴
4日	高気圧に覆われる、次第に気圧の谷や湿った空気の影響	曇時々晴	晴時々曇
5日	気圧の谷や湿った空気の影響、次第に高気圧に覆われる	晴	晴一時曇
6日	寒気や湿った空気の影響、次第に高気圧に覆われる	晴後一時曇	晴後時々曇
7日	高気圧に覆われる、次第に気圧の谷の影響	曇時々晴	晴時々曇
8日	高気圧に覆われる	晴	晴後一時曇
9日	高気圧に覆われる	晴	晴
10日	高気圧に覆われる	晴	曇時々晴
11日	高気圧に覆われる、次第に気圧の谷の影響	曇後時々晴	晴後時々曇
12日	湿った空気の影響、次第に高気圧に覆われる	晴	晴後時々曇
13日	気圧の谷や湿った空気の影響	曇時々晴	曇後雨一時晴
14日	気圧の谷や湿った空気の影響	曇一時雨後晴	曇一時晴
15日	前線や湿った空気の影響、次第に高気圧に覆われる	晴一時曇	晴後一時曇
16日	高気圧に覆われる	晴	晴
17日	高気圧に覆われる、次第に気圧の谷や湿った空気の影響	曇時々晴	曇後一時雨
18日	低気圧や前線の影響	大雨	雨後曇時々晴
19日	寒気や湿った空気の影響	曇後雨時々晴	雨時々曇一時晴
20日	高気圧に覆われる、次第に気圧の谷や湿った空気の影響	晴後時々曇	曇
21日	気圧の谷や湿った空気の影響	曇時々晴	雨時々曇
22日	気圧の谷や湿った空気の影響	雨後曇時々晴	曇後一時晴
23日	気圧の谷や湿った空気の影響	曇一時晴後雨	雨後曇時々晴
24日	気圧の谷や湿った空気の影響、次第に高気圧に覆われる	晴	晴
25日	高気圧に覆われる、次第に気圧の谷や湿った空気の影響	晴後一時曇	曇時々雨
26日	低気圧や前線の影響	雨時々曇	曇時々晴一時雨
27日	高気圧に覆われる、次第に気圧の谷や湿った空気の影響	晴一時曇	曇時々晴
28日	気圧の谷や湿った空気の影響	曇	曇
29日	気圧の谷や湿った空気の影響	曇	晴
30日	高気圧に覆われる、次第に気圧の谷や湿った空気の影響	晴後一時曇	曇
31日	前線や湿った空気の影響	雨時々曇	雨後時々曇

平年との比較表（徳島・池田・日和佐）

2022年3月

	要素	平均気温(℃)			日照時間(h)			降水量(mm)		
	官署	本年	平年	階級 区分	本年	平年	階級 区分	本年	平年	階級 区分
上旬	徳島	8.8	8.7	平年並	74.9	55.2	かなり 多い	1.5	29.0	かなり 少ない
	池田	5.9	6.2	平年並	74.6	45.1	かなり 多い	8.0	29.2	かなり 少ない
	日和佐	9.3	9.4	平年並	79.3	59.9	かなり 多い	1.0	60.7	かなり 少ない
中旬	徳島	13.2	9.9	かなり 高い	65.2	60.7	多い	44.0	25.2	多い
	池田	11.9	7.5	かなり 高い	59.4	53.2	平年並	34.5	30.1	平年並
	日和佐	13.3	10.5	かなり 高い	59.1	62.9	少ない	55.5	59.3	平年並
下旬	徳島	12.4	11.1	高い	53.7	63.9	少ない	40.5	33.6	多い
	池田	10.5	8.9	高い	48.0	59.0	少ない	41.5	35.2	平年並
	日和佐	12.3	11.5	高い	50.7	66.5	少ない	80.5	66.0	多い
月	徳島	11.5	9.9	かなり 高い	193.8	179.8	多い	86.0	87.8	平年並
	池田	9.5	7.5	かなり 高い	182.0	157.3	多い	84.0	94.5	平年並
	日和佐	11.6	10.5	かなり 高い	189.1	189.3	平年並	137.0	186.0	少ない

日照時間は徳島を除き推計値です。

【階級区分】階級区分は、平年との違いの程度を表すもので、30年間（1991年～2020年）の観測値が、「高い（多い）」「平年並」「低い（少ない）」の3つの階級に等しい割合で振り分けられる（各階級が10個ずつになる）ように決めています。また特に、値が観測値の上位または下位10%に相当する場合には、「かなり高い（多い）」「かなり低い（少ない）」と表現します。

徳島の観測記録順位の更新（第3位まで）

2022年3月 徳島地方気象台（赤文字は、当月観測）

要素 統計開始	単位	2022年3月までの記録			2021年3月までの記録		
		順位	値	観測年月日	順位	値	観測年月日
月平均気温の高い方から 1892年2月	(°C)	1位	12.2	2021/3	1位	12.2	2021/3
		2位	11.6	2002/3	2位	11.6	2002/3
		3位	11.5	2022/3	3位	11.3	2020/3

- ・「月として」の順位です。
- ・「年として」の順位、他の要素や「月として」の4位以下は、気象庁ホームページで確認できます。
https://www.data.jma.go.jp/obd/stats/etrn/view/rank_s.php?prec_no=71&block_no=47895&year=2022&month=3&day=&view=h0
（徳島地方気象台の2022年3月を選択したURL）

地域気象観測所の観測記録順位 1 位の更新

徳島県内で統計期間が 10 年以上ある地点を対象にしています。

2022年3月 徳島地方气象台

日最高気温の高い方からの3月としての1位を記録した地点

市町村名	地点名	値 (°C)	起日	統計開始年
三好市	京上 (キョウジョウ)	23.7	16日	1978年

日最低気温の高い方からの3月としての1位を記録した地点

市町村名	地点名	値 (°C)	起日	統計開始年
美馬市	穴吹 (アナブキ)	12.5	14日	2001年
海陽町	海陽 (カイヨウ)	15.5	26日	2009年

日最大瞬間風速・風向3月としての1位を記録した地点

市町村名	地点名	値 (m/s)	風向	起日	統計開始年
三好市	京上 (キョウジョウ)	16.5	西	26日	2008年

生物季節

2022年3月 徳島地方気象台

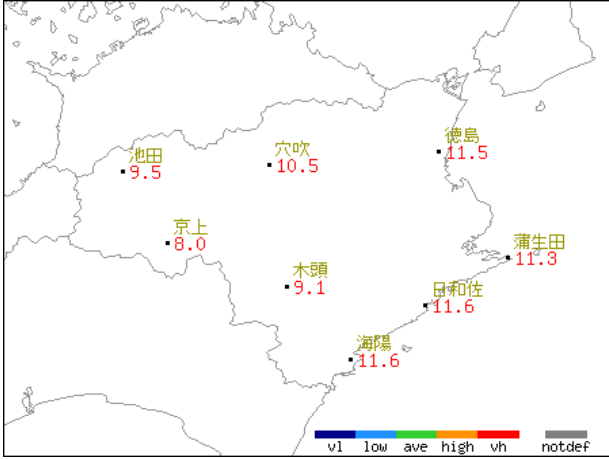
植物

種目	現象	本年	平年	平年差	昨年	昨年差
さくら	開花	3月25日	3月28日	3日早い	3月25日	同じ
	満開	3月30日	4月4日	5日早い	4月1日	2日早い

アメダス気象分布図（2022年3月）

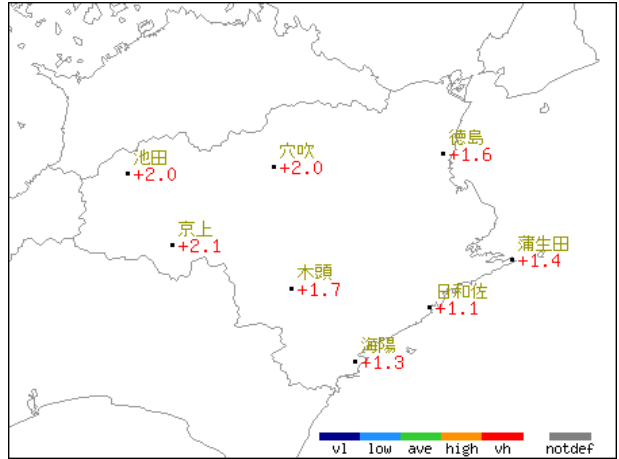
実況値

平均気温(°C)

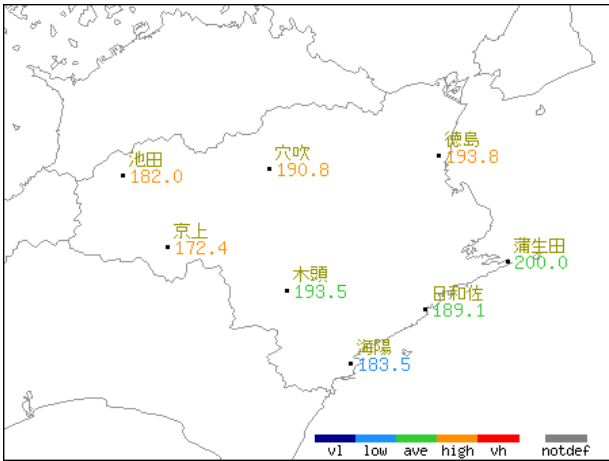


平年差 (比)

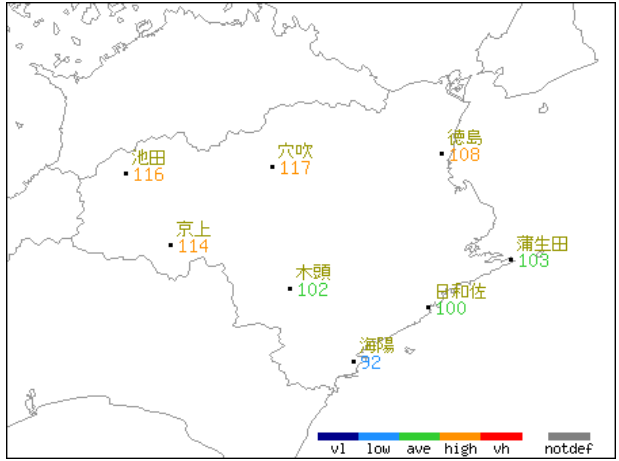
平均気温平年差(°C)



日照時間(h)

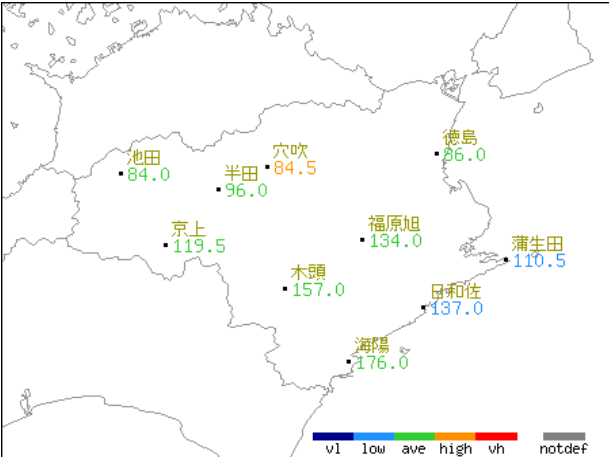


日照時間平年比(%)

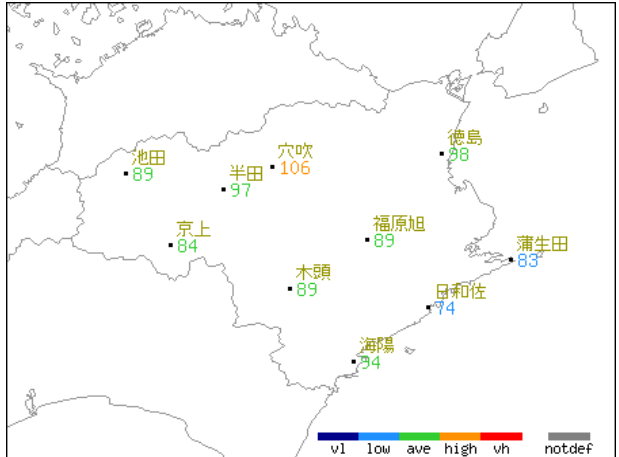


日照時間は徳島を除き推計値です。

降水量(mm)



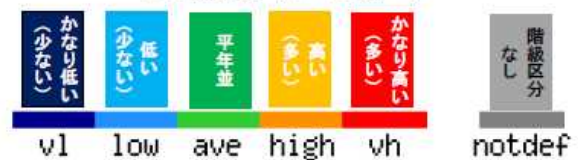
降水量平年比(%)



■ 図中の記号

-) : 準正常値
-] : 資料不足値
- X : 欠測
- // : 平年値なし

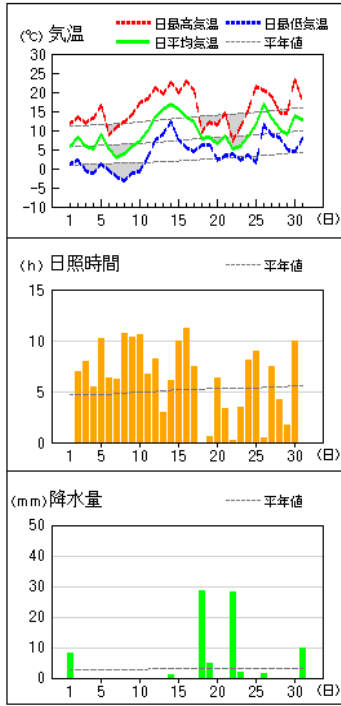
■ 階級区分 (平年と比べ)



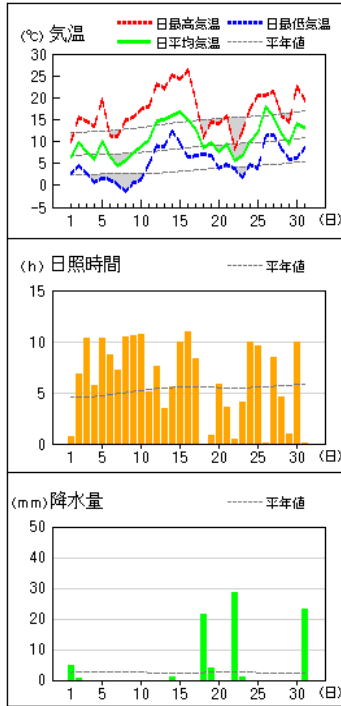
アメダス 気象経過図 (2022年3月1日 - 2022年3月31日)

日照時間は徳島を除き推計値です。

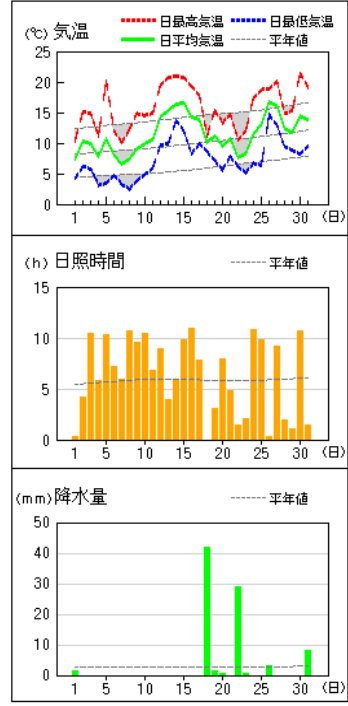
池田



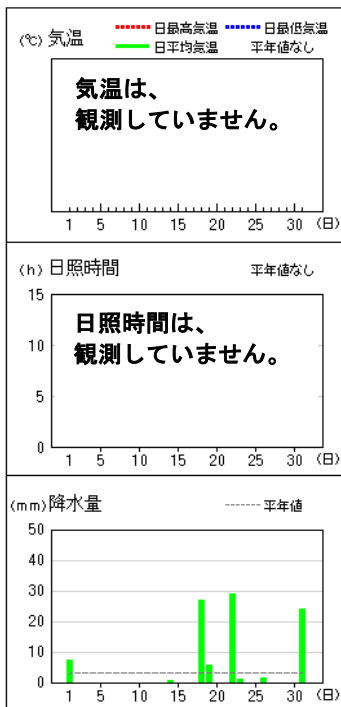
穴吹



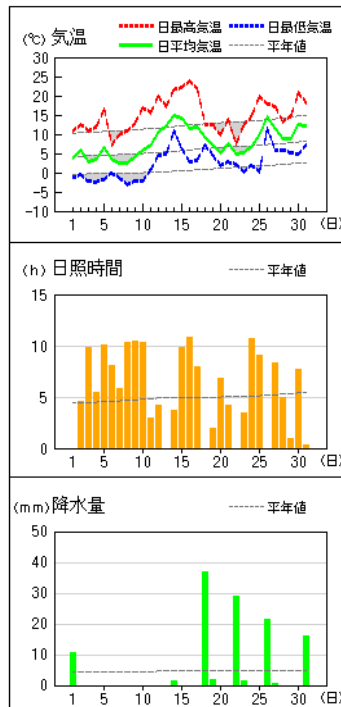
徳島



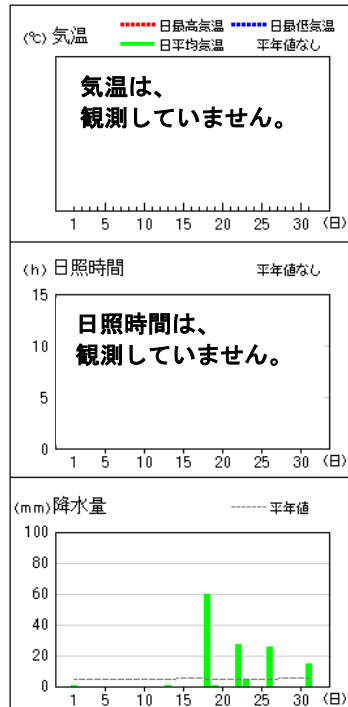
半田



京上



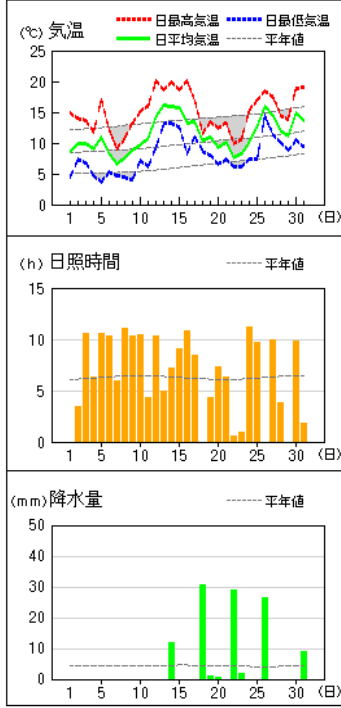
福原旭



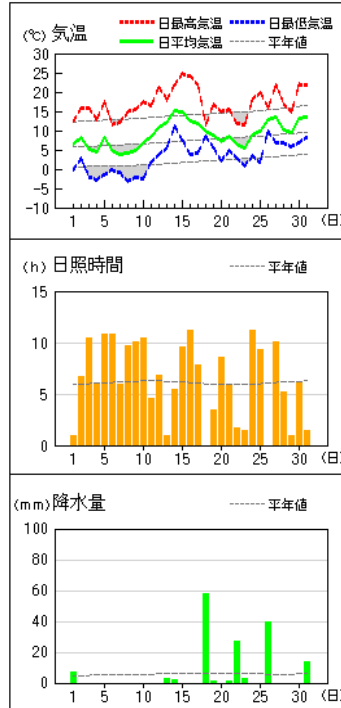
アメダス 気象経過図 (2022年3月1日 - 2022年3月31日)

日照時間は徳島を除き推計値です。

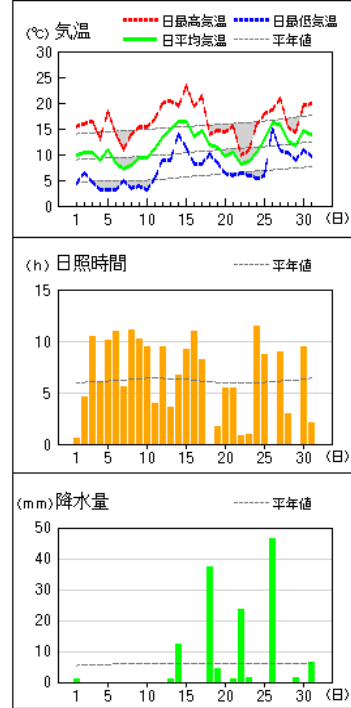
蒲生田



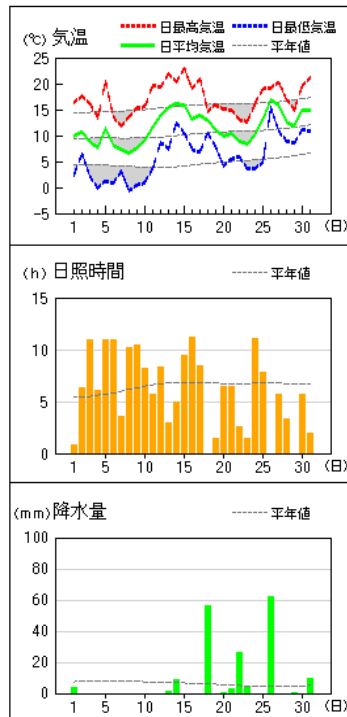
木頭



日和佐



海陽



地域気象観測気温月報

徳島県 2022年3月

単位:°C 1/2頁

観測所名 日付	池田			穴吹			徳島			京上		
	平均	最高	最低	平均	最高	最低	平均	最高	最低	平均	最高	最低
1	6.0	11.7	1.1	6.6	9.9	2.7	7.4	10.3	4.2	4.0	10.8	-1.3
2	8.3	13.4	2.2	9.8	15.7	4.6	10.4	15.2	6.2	5.7	12.6	-0.6
3	5.7	12.0	-0.5	7.6	14.8	2.7	10.0	14.8	5.8	3.0	10.9	-2.2
4	5.1	13.2	-1.3	5.8	13.5	0.7	7.9	11.2	3.1	3.6	11.8	-2.4
5	8.7	16.6	1.2	9.9	19.7	1.7	10.7	20.1	3.4	6.6	16.6	-1.7
6	5.3	8.9	-0.4	6.6	11.4	1.3	8.0	12.0	4.7	3.6	7.3	0.0
7	3.0	10.8	-2.2	4.6	11.2	0.2	6.5	10.1	3.3	2.6	10.0	-1.4
8	3.7	12.2	-3.1	5.7	14.9	-1.4	7.5	12.1	2.5	2.6	11.0	-3.0
9	5.8	14.1	-1.1	7.4	15.5	0.6	9.1	14.9	3.9	4.1	12.8	-2.2
10	7.1	17.2	-0.8	8.8	17.4	1.2	10.0	14.5	4.8	5.9	16.9	-2.0
11	9.8	18.1	2.7	10.4	18.0	4.9	10.6	14.9	6.0	7.2	15.6	0.8
12	13.4	21.1	7.4	14.8	23.2	9.1	14.3	19.5	9.7	10.5	19.8	4.4
13	15.6	19.6	9.0	14.9	22.1	8.8	15.4	20.8	9.9	12.1	17.2	5.0
14	16.7	22.6	12.3	15.9	25.1	12.5	16.4	20.9	13.7	14.7	21.6	10.9
15	15.4	19.9	7.4	16.6	24.2	9.5	16.5	20.8	12.0	14.3	22.2	6.2
16	13.5	23.0	5.5	15.1	26.3	6.5	14.3	19.2	8.3	11.4	23.7	2.8
17	12.2	20.5	4.6	12.9	19.3	6.7	13.8	17.9	9.9	11.8	21.8	3.2
18	7.7	9.6	6.2	8.7	10.8	7.1	10.2	11.2	8.6	9.3	12.5	7.1
19	8.2	12.3	6.1	9.6	14.6	6.8	11.2	15.4	7.1	7.3	12.5	4.5
20	6.4	11.4	2.2	7.8	14.0	3.9	9.5	13.3	5.6	5.3	9.7	1.9
21	8.4	14.5	3.4	9.5	15.9	4.7	10.8	14.7	7.8	7.6	13.7	2.8
22	5.3	7.2	3.7	5.7	8.4	3.8	7.7	10.6	6.2	4.9	7.6	2.2
23	5.7	10.7	2.2	6.7	12.3	1.9	8.3	11.9	5.1	5.2	12.4	0.3
24	8.4	15.5	3.5	10.0	17.6	4.8	11.5	17.5	6.8	6.7	14.8	1.9
25	11.5	21.5	1.4	12.0	20.4	3.8	13.1	18.7	6.3	9.9	20.0	0.3
26	16.9	20.6	11.5	17.9	20.5	11.3	16.7	18.9	14.6	14.4	17.9	11.4
27	13.2	19.0	8.8	15.5	21.5	11.6	16.1	20.1	13.0	11.4	17.3	6.0
28	10.5	14.7	8.2	11.9	16.0	8.4	12.4	14.8	9.4	8.9	13.3	6.0
29	9.0	14.6	5.2	9.4	14.5	6.0	11.7	15.4	8.8	8.9	14.5	5.2
30	13.8	23.3	4.4	14.2	22.5	6.2	14.4	21.4	8.3	12.4	20.7	4.9
31	12.9	17.7	7.7	13.1	19.4	8.5	13.8	19.1	9.5	12.1	18.2	7.2
月極値		23.3	-3.1		26.3	-1.4		21.4	2.5		23.7	-3.0
起日		30	8		16	8		30	8		16	8
上旬平均	5.9	13.0	-0.5	7.3	14.4	1.4	8.8	13.5	4.2	4.2	12.1	-1.7
中旬平均	11.9	17.8	6.3	12.7	19.8	7.6	13.2	17.4	9.1	10.4	17.7	4.7
下旬平均	10.5	16.3	5.5	11.4	17.2	6.5	12.4	16.6	8.7	9.3	15.5	4.4
月平均	9.5	15.7	3.8	10.5	17.1	5.2	11.5	15.9	7.4	8.0	15.1	2.5
0°C未満日数	0	0	7	0	0	1	0	0	0	0	0	9
25°C以上日数	0	0	0	0	2	0	0	0	0	0	0	0
30°C以上日数		0			0			0			0	
35°C以上日数		0			0			0			0	
積算気温	166			195			284			125		

地域気象観測気温月報

徳島県 2022年3月

単位:°C 2/2頁

観測所名 日付	蒲生田			木頭			日和佐			海陽		
	平均	最高	最低	平均	最高	最低	平均	最高	最低	平均	最高	最低
1	8.7	14.8	4.4	6.6	12.4	-0.2	9.8	15.4	4.5	10.0	16.4	2.4
2	9.9	14.1	7.3	8.1	16.0	2.7	10.5	16.0	6.5	10.7	17.6	6.5
3	9.8	13.6	6.8	5.2	16.0	-2.1	10.4	16.5	4.6	9.0	16.1	2.2
4	9.0	11.8	4.7	4.4	13.0	-2.7	8.8	13.0	3.2	7.6	13.4	-0.1
5	11.0	17.0	3.7	8.3	17.5	-1.5	10.9	18.3	3.1	11.5	20.4	1.2
6	8.3	12.1	5.3	4.9	11.6	-0.2	8.4	14.0	3.1	8.1	13.6	0.8
7	6.6	9.0	4.7	3.9	12.1	-0.9	7.2	10.9	5.0	7.3	11.8	3.1
8	7.7	10.8	4.5	4.3	14.9	-3.2	7.8	14.0	3.5	6.7	13.7	-0.7
9	8.9	13.2	4.0	5.0	15.4	-2.2	9.3	15.5	3.8	7.7	15.3	0.4
10	9.7	15.2	7.1	6.7	17.4	-2.4	9.4	15.4	3.2	9.1	15.6	0.8
11	10.7	15.9	6.2	8.6	16.6	2.0	11.1	16.8	5.5	11.6	19.6	3.7
12	14.3	20.1	9.2	11.0	21.3	3.9	13.3	19.8	9.0	13.8	19.4	8.7
13	16.1	18.6	13.1	12.1	18.0	5.5	14.9	20.5	9.0	15.4	21.9	7.4
14	15.9	19.9	13.2	15.1	21.8	11.1	16.3	19.4	13.9	16.1	20.4	12.5
15	15.7	18.7	12.6	14.8	24.8	7.4	16.4	23.3	11.1	16.0	22.9	10.3
16	13.2	20.1	8.3	12.6	24.1	3.8	13.3	19.3	8.2	13.2	19.1	7.3
17	13.4	16.8	11.0	11.9	21.9	4.2	14.6	21.4	8.1	14.0	21.0	6.8
18	10.3	11.6	8.7	9.9	11.5	8.5	12.0	14.0	10.1	12.9	14.7	10.5
19	10.9	13.4	8.0	8.9	17.0	5.4	11.3	14.6	8.3	11.2	16.0	7.7
20	9.2	12.4	6.6	7.3	15.0	2.2	9.7	14.4	6.3	10.0	15.1	4.1
21	10.2	13.3	7.3	8.4	15.4	4.9	10.4	15.4	5.9	10.5	14.9	5.5
22	7.7	9.9	6.1	6.5	11.8	2.7	8.1	9.9	6.4	8.8	13.1	5.9
23	8.3	10.5	6.2	5.5	11.5	1.0	8.6	10.8	6.0	8.4	12.6	3.7
24	10.1	15.3	7.3	8.8	18.1	3.4	10.4	15.8	5.3	10.1	16.1	3.7
25	12.7	17.0	7.3	10.0	19.9	1.7	12.9	17.8	5.8	13.1	19.0	4.8
26	15.9	18.4	14.4	13.0	15.9	10.0	16.2	18.6	15.0	16.8	19.2	15.5
27	14.5	17.6	11.4	13.5	21.9	7.0	15.8	21.0	10.8	15.8	20.2	10.8
28	12.0	14.5	10.2	10.1	17.0	6.8	12.6	15.3	10.3	12.7	16.9	8.9
29	11.1	13.9	8.8	9.5	14.7	5.8	11.7	14.3	9.0	11.8	15.0	8.6
30	14.8	18.9	10.5	13.1	22.1	6.9	14.7	19.6	10.8	15.0	19.6	11.1
31	13.6	19.0	9.4	13.6	21.8	8.3	13.9	19.8	9.7	14.8	21.1	10.9
月極値		20.1	3.7		24.8	-3.2		23.3	3.1		22.9	-0.7
起日		16	5		15	8		15	6		15	8
上旬平均	9.0	13.2	5.3	5.7	14.6	-1.3	9.3	14.9	4.1	8.8	15.4	1.7
中旬平均	13.0	16.8	9.7	11.2	19.2	5.4	13.3	18.4	9.0	13.4	19.0	7.9
下旬平均	11.9	15.3	9.0	10.2	17.3	5.3	12.3	16.2	8.6	12.5	17.1	8.1
月平均	11.3	15.1	8.0	9.1	17.0	3.2	11.6	16.5	7.3	11.6	17.2	6.0
0°C未満日数	0	0	0	0	0	9	0	0	0	0	0	2
25°C以上日数	0	0	0	0	0	0	0	0	0	0	0	0
30°C以上日数		0			0			0			0	
35°C以上日数		0			0			0			0	
積算気温	246			151			274			287		

地域気象観測日照時間月報

徳島県

2022年3月

単位:h

観測所名 日付	池田	穴吹	徳島	京上	蒲生田	木頭	日和佐	海陽
1	0.0	0.7	0.3	0.0	0.0	1.0	0.6	0.8
2	7.0	6.8	4.2	4.6	3.5	6.7	4.6	6.3
3	7.9	10.3	10.4	9.8	10.6	10.4	10.5	10.9
4	5.4	5.7	5.8	5.4	6.3	6.0	6.1	6.1
5	10.2	10.3	10.3	10.1	10.6	10.8	10.1	10.9
6	6.3	8.7	7.2	8.1	10.3	10.8	11.0	11.0
7	6.2	7.2	5.9	5.8	5.9	5.9	5.6	3.6
8	10.7	10.5	10.7	10.3	11.1	9.7	11.1	10.2
9	10.3	10.6	9.6	10.4	10.3	10.1	10.2	10.5
10	10.6	10.7	10.5	10.3	10.5	10.4	9.5	8.2
11	6.7	5.1	6.8	2.9	4.3	4.6	4.0	5.7
12	8.2	7.6	8.9	4.2	10.3	6.8	9.4	8.3
13	2.9	3.4	4.0	0.0	5.0	0.9	3.6	3.0
14	6.1	5.6	6.0	3.7	7.2	5.4	6.7	5.0
15	10.0	9.9	9.8	9.8	9.1	9.6	9.2	9.4
16	11.2	10.9	10.9	10.8	10.8	11.2	10.9	11.2
17	7.4	8.3	7.8	7.9	8.5	7.8	8.2	8.4
18	0.0	0.0	0.0	0.0	0.0	0.0	0.0	0.0
19	0.6	0.8	3.1	1.9	4.3	3.5	1.7	1.5
20	6.3	5.8	7.9	6.8	7.3	8.6	5.4	6.5
21	3.3	3.6	4.8	4.2	6.3	5.9	5.4	6.5
22	0.2	0.5	1.5	0.0	0.6	1.7	0.8	2.6
23	3.5	4.1	2.1	3.4	1.0	1.5	0.9	1.4
24	8.1	10.0	10.8	10.7	11.2	11.2	11.4	11.1
25	9.0	9.6	9.8	9.1	9.7	9.3	8.7	7.8
26	0.5	0.1	0.3	0.0	0.0	0.0	0.0	0.0
27	7.5	8.4	9.2	8.3	9.9	10.1	8.9	5.7
28	4.2	4.6	2.0	4.9	3.8	5.2	3.0	3.3
29	1.7	1.0	1.1	1.0	0.0	0.9	0.0	0.0
30	10.0	9.9	10.7	7.7	9.8	6.1	9.5	5.7
31	0.0	0.1	1.4	0.3	1.8	1.4	2.1	1.9
旬合計 上旬	74.6	81.5	74.9	74.8	79.1	81.8	79.3	78.5
旬合計 中旬	59.4	57.4	65.2	48.0	66.8	58.4	59.1	59.0
旬合計 下旬	48.0	51.9	53.7	49.6	54.1	53.3	50.7	46.0
月合計	182.0	190.8	193.8	172.4	200.0	193.5	189.1	183.5
0.1時間未満日数	3	1	1	5	4	2	3	3

日照時間は徳島を除き推計値です。

地域気象観測風向・風速月報

徳島県 2022年3月

単位:m/s 1/3頁

観測所名	池田						穴吹						徳島					
	平均	最大	最大風向	最大瞬間	最大瞬間風向	最多	平均	最大	最大風向	最大瞬間	最大瞬間風向	最多	平均	最大	最大風向	最大瞬間	最大瞬間風向	最多
1	2.1	5.2	WNW	8.9	WNW	WSW	1.3	3.1	W	5.1	WSW	WSW	1.6	4.6	NNW	8.0	NNW	WNW
2	1.9	4.9	NW	9.9	W	W	2.1	5.5	W	12.0	NW	WSW	2.4	5.9	NNW	10.2	NW	NW
3	1.9	6.4	NW	10.4	NNW	WSW	2.2	5.0	WNW	10.3	WSW	WSW	3.9	8.1	NNW	13.1	NNW	WNW
4	1.6	3.1	W	6.3	W	W	1.6	3.6	ENE	7.1	NE	WSW	1.9	3.8	E	5.8	E	WNW
5	3.7	8.3	W	17.0	W	W	2.5	5.8	WSW	16.8	SW	WSW	3.1	8.9	WNW	17.2	W	W
6	2.6	5.8	NW	13.0	W	W	2.3	5.6	SW	13.0	SW	SW	5.1	8.3	WNW	15.3	NW	NW
7	1.4	4.9	NW	7.8	NW	WSW	1.6	3.8	ENE	7.3	E	SW	3.3	5.4	NNW	9.8	NW	WNW
8	1.8	5.2	NW	8.0	NW	W	1.5	3.4	W	7.4	SW	W	2.9	6.1	NNW	10.8	NW	WNW
9	2.3	4.3	WNW	8.4	NNW	W	1.5)	4.2)	ENE)	7.5)	NE)	WSW)	2.2	6.6	NW	10.7	NW	NW
10	2.1	5.2	NW	9.1	NW	W	1.7	3.8	ENE	8.5	NE	SW	1.9	3.5	WNW	5.9	NW	WNW
11	2.2	4.0	W	8.8	WSW	W	1.8	3.5	NE	6.6	NE	WSW	1.1	3.1	E	5.6	E	SSW
12	2.4	4.1	W	7.5	W	W	1.9	3.9	WNW	8.4	W	SW	1.6	4.0	SE	6.1	SE	SE
13	2.5	3.9	SSW	9.6	WSW	W	1.2	3.2	ENE	6.1	ENE	WSW	2.7	7.8	S	11.4	S	SSE
14	1.8	6.8	NW	10.0	NW	W	1.3	4.0	ENE	8.1	NE	WNW	2.1	5.3	N	9.1	NNW	NNW
15	2.2	5.9	NW	9.6	NW	WSW	1.9	4.3	WSW	10.7	WSW	W	3.1	8.1	NW	12.7	NW	NNW
16	2.0	4.7	WNW	7.5	W	W	1.5	3.7	WSW	7.6	SSW	WSW	1.6	3.4	SSE	5.5	E	WNW
17	2.9	5.1	ENE	11.5	E	E	2.3	4.2	ENE	8.7	ENE	NE	2.7	5.1	NNW	7.9	NNW	NNW
18	2.6	5.4	ENE	10.6	ENE	ENE	1.8	3.6	N	8.5	NNW	NE	2.8	5.5	WNW	10.0	WNW	WNW
19	2.2	5.0	W	11.7	WSW	W	2.2	4.7	WSW	10.7	WSW	WSW	4.1	6.4	NW	12.1	WNW	WNW
20	1.7	4.5	NW	8.5	W	W	1.7	4.6	WNW	9.2	WSW	W	3.4	8.1	NW	13.2	NW	WNW
21	1.6	4.2	NW	6.6	WNW	NW	1.3	3.6	ENE	8.3	NE	ENE	2.1	5.9	NNE	8.9	NNE	WNW
22	1.2	3.0	N	6.6	E	E	1.0	2.5	W	4.3	W	W	3.1	6.0	NW	10.1	NW	NW
23	1.4	3.9	SW	8.3	SW	E	1.4	4.0	W	7.6	W	W	2.0	4.0	NW	7.9	NW	WNW
24	1.8	3.5	NW	6.8	W	W	1.9	4.0	WNW	8.9	W	WSW	2.9	6.3	NW	10.4	NW	WNW
25	2.1	4.2	WNW	8.8	WSW	W	1.7	4.3	NE	7.8	NE	WSW	4.5	10.4	SSE	17.2	S	SSE
26	3.5	6.7	W	17.9	W	WNW	2.1	5.7	S	16.8	S	WSW	6.3	12.2	SSE	20.5	SSE	SSE
27	2.0	4.1	W	7.5	W	WSW	2.2	4.6	WNW	9.7	NE	WSW	3.9	7.2	NW	11.9	NW	NW
28	2.1	3.7	NNE	9.8	N	ENE	2.0	3.4	SW	6.9	NE	NE	3.5	7.4	NNW	11.9	NNW	NNW
29	1.3	3.1	ENE	6.7	ESE	E	1.1	2.4	NE	5.2	ENE	WSW	2.8	5.8	SE	8.7	SSE	WNW
30	1.4	3.5	SW	6.7	WSW	SW	1.7	4.0	NE	7.3	NE	WSW	2.0	5.1	SE	7.7	SE	SE
31	1.4	3.6	N	8.2	NNW	W	1.2	2.6	ENE	5.5	NE	NE	2.7	5.6	N	9.9	N	NNW
月最大		8.3	W	17.9	W			5.8	WSW	16.8	S			12.2	SSE	20.5	SSE	
起日		5		26				5		26				26		26		
上旬平均	2.1					W	1.8					WSW)	2.8					WNW
中旬平均	2.3					W	1.8					WSW)	2.5					WNW
下旬平均	1.8					W	1.6					WSW)	3.3					WNW
月平均	2.1					W	1.7					WSW)	2.9					WNW
10m/s以上日数		0						0						2				
15m/s以上日数		0						0						0				
20m/s以上日数		0						0						0				
30m/s以上日数		0						0						0				

地域気象観測風向・風速月報

徳島県 2022年3月

単位:m/s 2/3頁

観測所名	京上						蒲生田						木頭					
	平均	最大	最大風向	最大瞬間	最大瞬間風向	最多	平均	最大	最大風向	最大瞬間	最大瞬間風向	最多	平均	最大	最大風向	最大瞬間	最大瞬間風向	最多
1	0.2	2.4	WNW	7.2	W	WSW	2.7	10.2	WSW	16.9	SW	WSW	0.7	2.7	W	7.1	W	WNW
2	0.4	2.3	E	7.2	S	S	1.7	4.3	NE	7.6	ENE	NE	0.6	2.2	W	6.3	SW	NNE
3	0.5	2.6	SSE	7.4	S	S	2.9	9.2	NE	13.7	NE	NE	0.7	3.6	W	8.2	WNW	SSW
4	0.4	1.9	NW	5.1	NW	SE	2.3	6.3	WSW	9.7	SW	WSW	0.5	2.0	W	5.5	S	E
5	1.0	3.7	SE	12.1	ESE	SSE	3.6	9.3	SW	15.1	SSW	SW	1.3	4.4	WNW	12.4	NNW	NW
6	1.2	2.6	SE	7.8	SE	SSE	2.9	6.1	W	14.0	NNW	SE	1.1	3.8	WNW	8.6	W	NE
7	0.5	1.7	S	5.2	S	S	2.2	3.5	NNW	12.3	W	SE	0.6	2.7	SSW	6.0	S	SE
8	0.5	2.3	SSW	6.7	S	S	2.1	4.8	ENE	12.2	NE	NW	0.6	2.8	SSW	6.2	SSW	S
9	0.5	2.9	S	7.9	S	SSE	2.2	4.9	ENE	9.5	NE	ENE	0.6	3.2	SSW	8.2	SSW	SSW
10	0.4	1.8	S	5.5	SSW	SSW	1.6	2.8	ENE	7.1	NW	W	0.5	2.3	S	5.6	SSW	SE
11	0.3	1.4	W	4.3	S	SSE	1.8	4.3	SW	7.4	SW	W	0.6	3.3	WNW	8.4	W	WNW
12	0.4	2.2	E	6.9	S	SSE	1.7	4.0	SW	7.0	WSW	WSW	0.3	2.5	SSW	4.2	SW	S
13	0.7	2.1	NNE	5.7	NW	NW	4.0	8.4	SW	15.7	SW	SW	0.7	2.8	N	6.8	W	NNE
14	0.4	1.6	NW	5.5	SW	WNW	3.1	9.0	SW	16.3	S	SSW	0.3	1.9	SSW	4.3	SSW	E
15	0.7	2.1	SSE	6.0	SSW	WNW	2.9	6.9	SW	11.5	SSW	NW	0.6	2.9	W	8.1	N	S
16	0.4	2.3	S	5.6	SSE	SSE	1.7	4.2	SSW	6.6	S	W	0.4	2.0	SE	6.8	SSW	SSW
17	0.4	1.8	S	4.9	SSW	S	1.9	3.1	NW	8.9	W	W	0.4	1.6	ESE	5.2	SSW	ESE
18	0.4	1.7	SW	5.3	S	WSW	3.1	6.4	W	14.4	WSW	WNW	0.3	1.4	S	4.1	S	N
19	0.9	2.5	SSE	9.2	S	S	2.7	6.4	NE	14.4	W	NE	0.5	2.4	S	6.3	SSE	ENE
20	0.6	2.9	S	8.0	S	S	2.8	10.5	NE	14.3	NE	NE	0.7	2.5	SW	5.9	S	NNE
21	0.5	2.2	SSE	5.9	SSE	S	2.2	7.1	NE	9.7	NE	W	0.5	2.2	SSW	4.4	SW	ESE
22	0.3	1.7	NW	5.7	NW	SSW	2.8	6.6	NE	13.6	NW	NNW	0.7	4.5	S	10.5	SW	SSE
23	0.4	2.1	WNW	6.0	W	NW	1.9	3.7	NNW	9.1	NW	W	0.2	1.2	WNW	3.3	NW	NNE
24	0.5	2.3	SSE	6.7	S	S	2.0	6.7	NE	10.3	NE	W	0.5	2.2	SSW	5.1	SSW	SSW
25	0.9	2.9	W	8.3	WSW	WSW	3.1	7.5	ESE	16.2	E	W	0.7	2.3	SW	5.1	SSW	N
26	1.7	4.0	WNW	16.5	W	NW	6.1	13.3	E	22.9	ESE	ESE	0.6	3.4	NW	9.2	N	N
27	0.7	2.2	S	6.0	S	SSW	2.6	7.8	NE	13.9	W	ENE	0.5	1.9	WNW	5.9	N	N
28	0.6	2.0	SSE	5.9	SSW	S	2.9	6.9	NE	12.6	N	W	0.5	2.9	SSW	5.6	SW	E
29	0.4	1.9	WNW	4.8	WSW	WNW	2.2	3.9	SW	8.4	W	WSW	0.3	1.3	S	3.8	SSW	S
30	0.5	2.0	NW	5.4	WSW	SSE	2.8	6.5	SW	10.6	SW	SW	0.5	2.6	SSW	6.2	SSW	WSW
31	0.3	1.5	SSE	4.1	SSE	SW	2.0	4.5	ESE	11.8	E	NNE	0.5	2.1	WNW	5.5	W	NNW
月最大		4.0	WNW	16.5	W			13.3	E	22.9	ESE			4.5	S	12.4	NNW	
起日		26		26				26		26				22		5		
上旬平均	0.6					SSE	2.4					W	0.7					SSW
中旬平均	0.5					S	2.6					W	0.5					NNE
下旬平均	0.6					S	2.8					W	0.5					N
月平均	0.6					S	2.6					W	0.6					N
10m/s以上日数		0						3						0				
15m/s以上日数		0						0						0				
20m/s以上日数		0						0						0				
30m/s以上日数		0						0						0				

地域気象観測風向・風速月報

徳島県 2022年3月

単位:m/s 3/3頁

観測所名	日和佐						海陽					
	平均	最大	最大風向	最大瞬間	最大瞬間風向	最多	平均	最大	最大風向	最大瞬間	最大瞬間風向	最多
1	3.2	5.8	W	12.0	W	W	0.9	6.1	SSW	9.5	SSW	SW
2	2.3	4.2	ESE	7.2	NW	W	0.9	4.2	SE	7.4	SE	SE
3	3.1	6.6	NNW	10.4	NNW	NNW	1.3	4.8	SE	8.5	SE	SE
4	2.2	5.3	ESE	8.6	E	WNW	1.2	3.2	SE	6.1	SE	SE
5	3.4	8.6	NW	15.2	W	W	2.4	7.2	SSW	12.6	S	SSW
6	2.5	6.0	NW	12.5	NW	W	1.9	4.5	SSE	7.8	NW	N
7	2.4	4.9	NW	11.6	NE	NW	1.6	3.7	ENE	7.2	NNW	NNW
8	2.8	6.3	E	11.5	ESE	WSW	1.1	4.8	SE	8.6	SSE	SE
9	3.2	6.4	E	10.8	E	NNW	1.1	4.0	SE	6.3	SE	ESE
10	2.5	4.0	ESE	6.1	N	W	1.1	3.6	SE	6.1	SSE	SE
11	2.4	4.3	W	5.5	WSW	W	1.6	5.6	S	9.3	S	SSW
12	2.5	4.3	ESE	5.7	ESE	WSW	1.3	4.0	SE	5.6	SE	SE
13	2.4	4.8	W	10.4	WSW	W	2.2	6.4	SSW	11.0	SSW	SSW
14	2.0	5.8	W	12.1	WSW	W	1.1	4.2	SSW	8.4	SSW	SE
15	2.6	5.5	NW	10.8	W	W	1.1	3.7	SE	6.2	SE	SE
16	2.8	4.6	E	5.6	E	W	1.1	3.6	SE	5.6	SE	SE
17	2.4	4.7	WSW	8.4	NNW	WSW	1.0	4.0	SE	5.9	SE	SE
18	3.6	7.7	NW	15.2	WNW	NNW	1.1	2.9	NNE	6.5	NE	NNW
19	1.9	5.3	NW	10.5	NNW	NW	1.2	3.9	SSE	6.5	SSE	WNW
20	2.5	6.1	WNW	12.6	WNW	WNW	1.5	4.6	SE	7.1	SE	SE
21	2.1	6.9	ESE	10.5	ESE	W	1.2	4.0	SE	6.6	SE	ESE
22	2.5	5.3	W	14.0	NW	ENE	1.2	3.4	ENE	7.5	ENE	NNW
23	3.0	7.3	WNW	14.7	NW	NW	0.9	2.9	WNW	4.9	WNW	NW
24	2.4	4.5	SE	8.7	N	SE	1.2	4.0	SE	6.5	SSE	WNW
25	2.7	5.2	SE	10.2	SE	W	1.5	4.3	S	7.2	SE	SSW
26	2.7	8.3	ESE	18.2	ESE	SE	1.7	6.7	SSE	11.3	S	SSW
27	2.8	7.0	WNW	15.6	WNW	WSW	1.2	4.1	SE	6.6	SE	ESE
28	2.8	6.2	WNW	14.7	NNE	E	1.2	4.2	ENE	7.4	E	ENE
29	2.4	5.7	NNW	9.4	NW	WNW	0.5	1.6	W	2.4	WNW	NW
30	2.1	4.1	ESE	8.0	WSW	W	1.1	3.4	SE	5.5	S	SE
31	2.8	5.6	NE	12.7	NE	W	1.0	3.9	SE	6.0	SE	NE
月最大		8.6	NW	18.2	ESE			7.2	SSW	12.6	S	
起日		5		26				5		5		
上旬平均	2.8					W	1.4					SE
中旬平均	2.5					W	1.3					SE
下旬平均	2.6					W	1.2					NW
月平均	2.6					W	1.3					SE
10m/s以上日数		0						0				
15m/s以上日数		0						0				
20m/s以上日数		0						0				
30m/s以上日数		0						0				

徳島地方気象台発表の特別警報・警報・注意報

2022年3月

●：発表 ◇：特別警報から警報 ▽：特別警報から注意報 ▼：警報から注意報 ○：継続 解：解除

発表時刻	警報・注意報	徳島市	鳴門市	小松島市	松茂町	北島町	藍住町	板野町	吉野川市	阿波市	美馬市脇・美馬・穴吹	石井町	上板町	つるぎ町半田・貞光	美馬市木屋平	佐那河内村	神山町	つるぎ町一宇	三好市	東みよし町	阿南市	勝浦町	上勝町	那賀町	牟岐町	美波町	海陽町	
3月22日 21時36分	強風注意報																				解					解	解	解
	霜注意報								○	○	○	○	○	○	○	○	○	○	○	○	○		○	○	○			
3月23日 07時30分	霜注意報								解	解	解	解	解	解	解	解	解	解	解	解	解	解	解	解				
3月23日 10時03分	霜注意報								●	●	●	●	●	●	●	●	●	●	●	●	●		●	●	●			
3月24日 07時55分	霜注意報								解	解	解	解	解	解	解	解	解	解	解	解	解	解	解	解				
3月24日 10時11分	霜注意報								●	●	●	●	●	●	●	●	●	●	●	●	●		●	●	●			
3月25日 07時25分	霜注意報								解	解	解	解	解	解	解	解	解	解	解	解	解	解	解	解				
3月25日 14時29分	強風注意報	●	●	●	●	●	●	●														●				●	●	●
	雷注意報	●	●	●	●	●	●	●	●	●	●	●	●	●	●	●	●	●	●	●	●	●	●	●	●	●	●	●
3月26日 04時24分	強風注意報	○	○	○	○	○	○	○	●	●	●	●	●	●	●	●	●	●	●	●	●	○	●	●	●	●	○	○
	波浪注意報	●	●	●	●																	●				●	●	●
	大雨注意報																					●			●			●
3月26日 09時57分	雷注意報	○	○	○	○	○	○	○	○	○	○	○	○	○	○	○	○	○	○	○	○	○	○	○	○	○	○	○
	強風注意報	○	○	○	○	○	○	○	○	○	○	○	○	○	○	○	○	○	○	○	○	○	○	○	○	○	○	○
	波浪注意報	○	○	○	○																	○				○	○	○
	大雨注意報																					解			解			解
3月26日 17時24分	雷注意報	○	○	○	○	○	○	○	○	○	○	○	○	○	○	○	○	○	○	○	○	○	○	○	○	○	○	○
	強風注意報	○	○	○	○	○	○	○	解	解	解	解	解	解	解	解	解	解	解	解	解	○	解	解	解	○	○	○
	波浪注意報	○	○	○	○																	○				○	○	○
3月26日 20時16分	雷注意報	解	解	解	解	解	解	解	解	解	解	解	解	解	解	解	解	解	解	解	解	解	解	解	解	解	解	
	強風注意報	解	解	解	解	解	解	解														解			解	解	解	
	波浪注意報	○	○	○	○																	○				○	○	○
3月27日 04時06分	波浪注意報	解	解	解	解																	○				○	○	○
3月27日 10時03分	波浪注意報																					解			解	解	解	
3月27日 21時19分	強風注意報																					●			●	●	●	
3月28日 11時49分	強風注意報																					○			○	○	○	
3月28日 16時03分	強風注意報																					解			解	解	解	
3月29日 10時06分	霜注意報								●	●	●	●	●	●	●	●	●	●	●	●	●		●	●	●			
3月30日 07時02分	霜注意報								解	解	解	解	解	解	解	解	解	解	解	解	解	解	解	解				
3月31日 14時42分	強風注意報	●	●	●	●	●	●															●			●	●	●	

土砂災害警戒情報発表状況

2022年3月 徳島県 徳島地方気象台 共同発表

3月は土砂災害警戒情報の発表はありませんでした。

指定河川洪水予報発表状況

2022年3月 徳島地方気象台

3月は指定河川洪水予報の発表はありませんでした。

※指定河川洪水予報の発表対象河川は、吉野川、那賀川、勝浦川です。

※吉野川は徳島河川国道事務所と徳島地方気象台、
那賀川は那賀川河川事務所と徳島地方気象台、
勝浦川水系勝浦川は徳島県と徳島地方気象台による共同発表です。

記録的短時間大雨情報発表状況

2022年3月 徳島地方気象台

3月は記録的短時間大雨情報の発表はありませんでした。

竜巻注意情報発表状況

2022年3月 徳島地方気象台

3月は竜巻注意情報の発表はありませんでした。

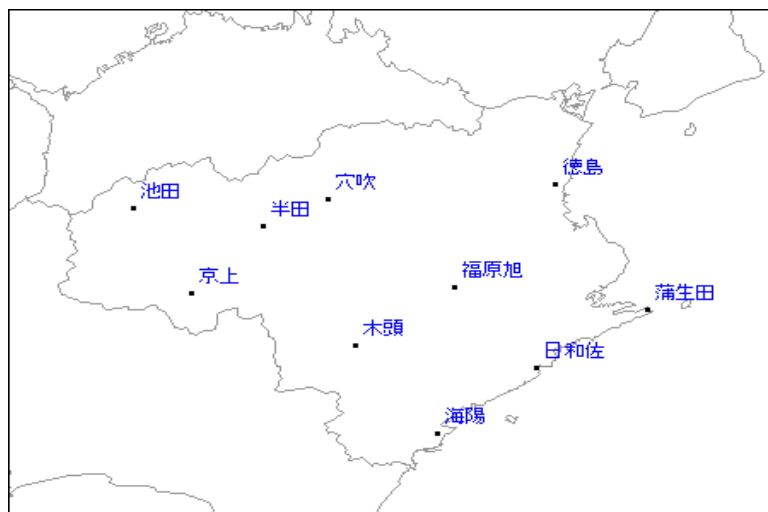
観測所一覧表

2022年3月1日現在

観測所			観測種目							所在地	緯度 (北緯)	経度 (統計)	観測所の 海面上の 高さ m
番号	名称	フリガナ	気温	湿度	風	降水量	日照時間	積雪	気圧				
71066	池田	イケダ	○		○	○	▲			三好市 池田町シンヤマ	34 01.4	133 47.7	214
71087	穴吹	アナフキ	○	○	○	○	▲			美馬市 穴吹町口山字初草	34 02.4	134 09.4	160
71106	徳島	トクシマ	○	○	○	○	○	○	○	徳島市 大和町 (徳島地方気象台)	34 04.0	134 34.4	2
71136	半田	ハンダ				○				美馬郡つるぎ町 半田字下尾尻	33 59.4	134 02.2	228
71191	京上	キョウジョウ	○		○	○	▲			三好市 東祖谷京上	33 52.0	133 54.2	532
71211	福原旭	フクラアサヒ				○				勝浦郡上勝町 大字旭字蔭	33 52.7	134 23.3	290
71231	蒲生田	カモダ	○		○	○	▲			阿南市 椿町蒲生田	33 50.2	134 44.5	10
71251	木頭	キトウ	○		○	○	▲			那賀郡那賀町 木頭和無田ヨシノ	33 46.3	134 11.9	363
71266	日和佐	ヒワサ	○		○	○	▲			海部郡美波町 日和佐浦	33 43.9	134 32.3	3
71291	海陽	カイヨウ	○		○	○	▲			海部郡海陽町 四方原字杉谷	33 36.7	134 21.3	5

▲ 71106徳島以外の日照時間は、2021年3月2日より、気象衛星観測のデータを用いた「推計気象分布 (日照時間)」から得る推計値を日照時間データとすることになりました。

(観測所配置図)



※観測所配置図は、徳島地方気象台ホームページの「気象台について」にも掲載しています。

<https://www.data.jma.go.jp/tokushima/shosai/haichizu/haichizu.html>

資料の解説

※ 「毎正時の観測値（24回）」は01～24時であり、0時00分～24時00分を対象とします。
 ※※ 日照時間は「日照時間」の変動のため、毎正時の観測回数は月により変動します。

要素 (細分)	単位	統計方法	(要素)		
気圧	平均(現地)	0.1 hPa	毎正時の観測値(24回)の平均	平均気圧	
	平均(海面)	0.1 hPa	平均気圧を海面上(0m)に校正した値	海面気圧	
気温	平均	0.1 °C	毎正時の観測値(24回)の平均	平均気温	
	最高	0.1 °C	任意時刻の最高値	最高気温	
	最低	0.1 °C	任意時刻の最低値	最低気温	
蒸気圧	平均	0.1 hPa	毎正時の観測値(24回)の平均	平均蒸気圧	
相対湿度	平均	1 %	毎正時の観測値(24回)の平均	平均相対湿度	
	最小	1 %	任意時刻の最小値	最小相対湿度	
日照時間	日	0.1 h	◎2021年3月1日以前の地域気象、徳島地方気象台 毎正時の観測値の合計…※※	日照時間	
			◎2021年3月2日以降の地域気象 気象衛星観測のデータを用いた 「推計気象分布(日照時間)」から得る推計値		
降水量	日	0.5 mm	毎正時の観測値(24回)の合計	降水量	
	最大1時間	0.5 mm	任意時刻の1時間降水量の最大値	最大1時間降水量	
	最大10分間	0.5 mm	任意時刻の10分間降水量の最大値	最大10分間降水量	
	補足) 降水量0.5mm未満の記載に関する留意事項(資料により記載方法が異なる) ○気象月表及び平年の比較表(徳島分)の記載方法 ・降水が無い場合: 「-mm」 ・観測した降水量が0.5mm未満の場合: 「0.0mm」 ○地域気象観測降水量月報、アメダス気象分布及び平年の比較表(池田、日和佐分)の記載方法 ・降水が無い場合又は観測した降水量が0.5mm未満の場合: 「0.0mm」				
最深積雪	最大	1 cm	毎正時の観測値(24回)の最大値	最深積雪	
降雪深さ	合計	1 cm	毎正時(24回)の積雪差(正の値のみ)の合計	降雪深さ合計	
(風向) 風速	平均	風速	0.1 m/s	毎10分の観測値(144回)の平均	平均風速
		最大	風速	0.1 m/s	任意の10分間平均風速の最大値
	最大瞬間	風向	16方位	最大風速の風向	最大風速の風向
		風速	0.1 m/s	任意の瞬間風速の最大値	最大瞬間風速
		風向	16方位	最大瞬間風速の風向	最大瞬間風速の風向
		最多	風向	16方位	毎正時(24回)で最も多く現れた風向
天気概況	昼(06時～18時)、夜(18時～翌日06時)				
大気現象	 雨  雪  みぞれ  霧  もや  煙霧  雷電				

2021年4月号から、平年値の統計期間が変わっています。
 「平年」の値、平年値の統計期間: 1991～2020年(穴吹は2001～2020年、海陽は2009～2020年)を使用します。
 「平年」の値に、「@」の付いた値は、参考値です。平年差や平年比に利用できません。

-) : 準正常値(対象となる資料の一部が欠けているが、許容する資料数を満たす値)
-] : 資料不足値(対象となる資料が許容する資料数を満たさない値)
- × : 欠測又は資料なし(測器の故障などで値が得られなかった場合)
- // : 平年値なし(統計期間が短く平年値が算出できない場合)

「利用上の注意」 本資料に含まれるデータ等を利用した場合は、「徳島地方気象台提供」と明記願います。

「徳島県の気象」に関するお問い合わせ先 徳島地方気象台 防災管理官室 電話: 088-626-0676