徳島県の気象

２０２３年７月
（令和５年）

目次

気象概況・・・・・・・・・・・・・・・・・・・・・・・・・・・１
平年との比較表（徳島・池田・日和佐）　・・・・・・・・・・・３
徳島の観測記録順位の更新（第３位まで）　・・・・・・・・・・４
地域気象観測所の観測記録順位１位の更新・・・・・・・・・・５
アメダス気象分布図・・・・・・・・・・・・・・・・・・・・・６
アメダス気象経過図・・・・・・・・・・・・・・・・・・・・・７
気象月表（徳島地方気象台）　・・・・・・・・・・・・・・・・９
地域気象観測気温月報・・・・・・・・・・・・・・・・・・・１０
地域気象観測降水量月報・・・・・・・・・・・・・・・・・・１２
地域気象観測日照時間月報・・・・・・・・・・・・・・・・・１３
地域気象観測風向・風速月報・・・・・・・・・・・・・・・・１４
地域気象観測相対湿度月報・・・・・・・・・・・・・・・・・１７
徳島地方気象台発表の特別警報・警報・注意報・・・・・・・１９
土砂災害警戒情報発表状況・・・・・・・・・・・・・・・・・２３
指定河川洪水予報発表状況・・・・・・・・・・・・・・・・・２３
記録的短時間大雨情報発表状況・・・・・・・・・・・・・・・２３
竜巻注意情報発表状況・・・・・・・・・・・・・・・・・・・２３
生物季節・・・・・・・・・・・・・・・・・・・・・・・・・２４
観測所一覧表・・・・・・・・・・・・・・・・・・・・・・・２５
資料の解説・・・・・・・・・・・・・・・・・・・・・・・・２６

※掲載資料は後日修正する場合があります

徳 島 地 方 気 象 台

〒７７０－０８６４　　徳島市大和町２丁目３－３６

２０２３年7月 の 気 象 概 況

この月は、前半は梅雨前線や湿った空気の影響を受け、曇りや雨の日が多かったが、後半は高気圧に覆われて晴れる日が多かった。

上旬・・梅雨前線や湿った空気の影響を受け、曇りや雨の日が多かったが、高気圧に覆われて晴れる日もあった。

中旬・・梅雨前線や湿った空気の影響を受け、曇りや雨の日が多かったが、高気圧に覆われて晴れる日もあった。

下旬・・高気圧に覆われて晴れる日が多かったが、湿った空気や強い日射の影響を受け、曇りや雨の日もあった。
なお、高松地方気象台から「四国地方は、7月21日ごろに梅雨明けしたとみられます。」との発表があった（平年は7月17日ごろ、昨年は7月22日ごろ）。

日付	気象概況	徳島の天気概況	
		昼 （06-18 時）	夜 （18-翌日 06 時）
1日	梅雨前線の影響を受ける	雨	晴一時雨
2日	高気圧に覆われる	晴後一時曇	曇時々晴
3日	梅雨前線や気圧の谷の影響を受ける	曇、雷を伴う	曇時々晴
4日	高気圧に覆われる、次第に気圧の谷や湿った空気の影響を受ける	曇時々晴	曇後一時雨
5日	梅雨前線や湿った空気の影響を受ける	雨時々曇	曇一時雨後晴、霧を伴う
6日	高気圧に覆われる	晴	曇時々晴
7日	高気圧に覆われる、次第に梅雨前線や湿った空気の影響を受ける	曇時々雨一時晴	曇一時雨
8日	梅雨前線や湿った空気の影響を受ける	曇後時々晴	曇時々雨
9日	梅雨前線や湿った空気の影響を受ける	曇時々雨一時晴	晴時々曇
10日	梅雨前線や湿った空気の影響を受ける、次第に高気圧に覆われる	晴時々曇後雨、雷を伴う	晴一時曇
11日	高気圧に覆われる、次第に湿った空気の影響を受ける	晴	晴後時々曇
12日	気圧の谷や湿った空気の影響を受ける	曇時々晴後雨、雷を伴う	曇
13日	梅雨前線や湿った空気の影響を受ける	曇後一時雨、雷を伴う	曇
14日	湿った空気の影響を受ける	曇一時晴	曇
15日	湿った空気の影響を受ける	曇後時々晴	晴時々曇
16日	高気圧に覆われる	晴	晴
17日	高気圧に覆われる	晴	晴
18日	高気圧に覆われる、次第に湿った空気の影響を受ける	晴一時曇	曇時々晴
19日	梅雨前線や湿った空気の影響を受ける	曇時々雨一時晴、雷を伴う	曇後時々雨
20日	梅雨前線や湿った空気の影響を受ける	曇後時々晴	曇後一時晴
21日	高気圧に覆われる、次第に湿った空気の影響を受ける	晴後一時雨	晴
22日	高気圧に覆われる、次第に湿った空気の影響を受ける	晴	晴時々曇
23日	北部は高気圧に覆われる、南部は湿った空気の影響を受ける	晴一時雨	晴時々曇
24日	北部は高気圧に覆われる、南部は湿った空気の影響を受ける	雨後晴時々曇	曇時々晴
25日	高気圧に覆われる、次第に湿った空気の影響を受ける	晴後時々曇、雷を伴う	晴一時曇
26日	高気圧に覆われる、次第に湿った空気や強い日射の影響を受ける	晴	晴後一時曇
27日	高気圧に覆われる、次第に湿った空気や強い日射の影響を受ける	晴時々曇	晴一時曇
28日	高気圧に覆われる、次第に上空の寒気や強い日射の影響を受ける	晴	晴時々曇、雷を伴う
29日	北部は高気圧に覆われる、南部は湿った空気の影響を受ける	晴	晴時々曇
30日	北部は高気圧に覆われる、南部は湿った空気の影響を受ける	晴時々曇	曇時々晴
31 日	高気圧に覆われる、次第に気圧の谷や湿った空気の影響を受ける	曇後一時雨	曇後一時雨

平年との比較表（徳島・池田・日和佐）

２０２３年７月

	要素	平均気温(℃)			日照時間(h)			降水量(mm)		
	官署	**本年**	平年	階級区分	**本年**	平年	階級区分	**本年**	平年	階級区分
上旬	徳島	**26.4**	25.5	高い	**56.6**	48.5	多い	**50.5**	65.8	平年並
	池田	**24.7**	24.0	高い	**43.5**	45.7	平年並	**94.5**	103.7	平年並
	日和佐	**25.6**	24.9	平年並	**60.2**	46.6	多い	**102.5**	115.9	平年並
中旬	徳島	**28.4**	26.9	高い	**76.6**	61.2	多い	**14.0**	69.1	平年並
	池田	**26.8**	25.2	かなり高い	**64.1**	56.2	多い	**4.0**	52.1	少ない
	日和佐	**27.5**	26.2	かなり高い	**78.5**	60.3	多い	**10.0**	104.4	少ない
下旬	徳島	**28.8**	28.0	高い	**105.9**	82.7	多い	**3.5**	42.1	少ない
	池田	**26.3**	26.0	平年並	**87.7**	75.6	多い	**32.5**	55.8	平年並
	日和佐	**27.6**	27.0	高い	**91.6**	79.9	多い	**103.0**	86.7	平年並
月	徳島	**27.9**	26.8	高い	**239.1**	192.0	多い	**68.0**	177.0	かなり少ない
	池田	**26.0**	25.1	高い	**195.3**	177.5	多い	**131.0**	211.5	少ない
	日和佐	**26.9**	26.1	高い	**230.3**	186.8	多い	**215.5**	307.0	平年並

日照時間は徳島を除き推計値です。

【階級区分】階級区分は、平年との違いの程度を表すもので、30 年間（1991 年～2020 年）の観測値が、「高い（多い）」「平年並」「低い（少ない）」の３つの階級に等しい割合で振り分けられる（各階級が 10 個ずつになる）ように決めています。また特に、値が観測値の上位または下位 10%に相当する場合には、「かなり高い（多い）」「かなり低い（少ない）」と表現します。

徳島の観測記録順位の更新（第３位まで）

２０２３年７月　徳島地方気象台

７月は観測記録順位の更新はありませんでした。

地域気象観測所の観測記録順位１位の更新

徳島県内で統計期間が 10 年以上ある地点を対象にしています。

２０２３年７月　徳島地方気象台

日最高気温の高い方から７月としての１位を記録した地点

市町村名	地点名	値（℃）	起日	統計開始年
阿南市	蒲生田（ｶﾓﾀﾞ）	35.5	27 日	1978 年

アメダス気象分布図（２０２３年７月）

実況値

平均気温(℃)

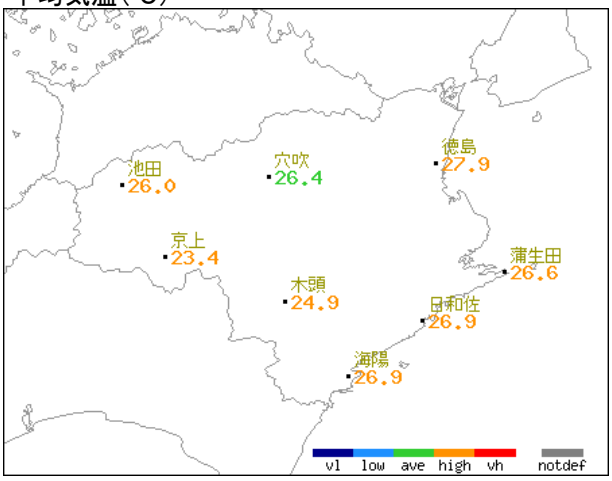

平年差（比）

平均気温平年差(℃)

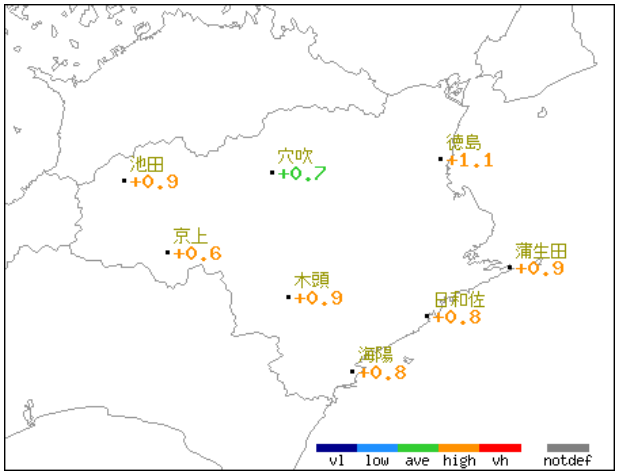

日照時間(h)

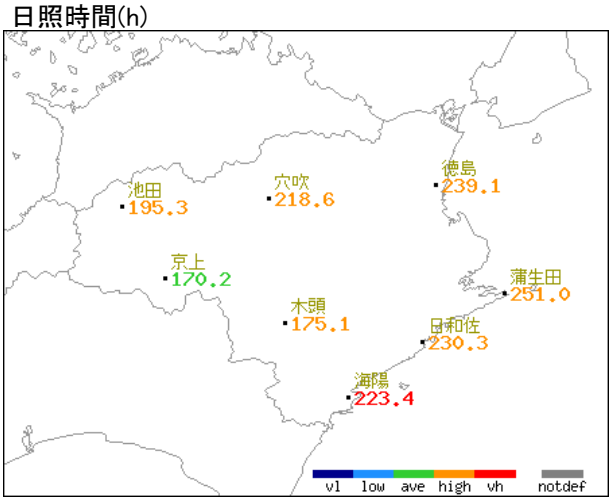

日照時間平年比(%)

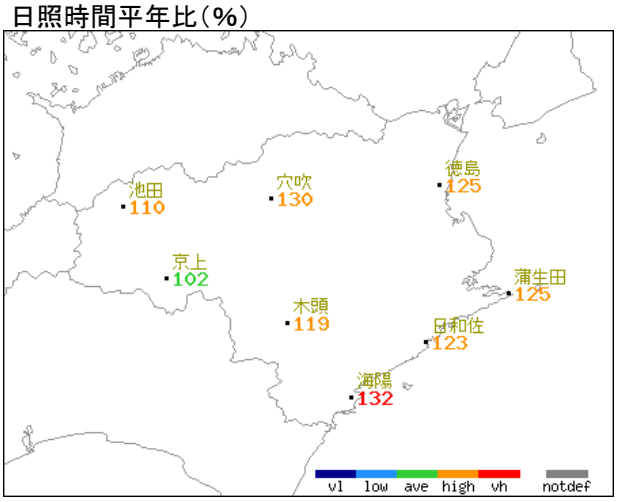

日照時間は徳島を除き推計値です。

降水量(mm)

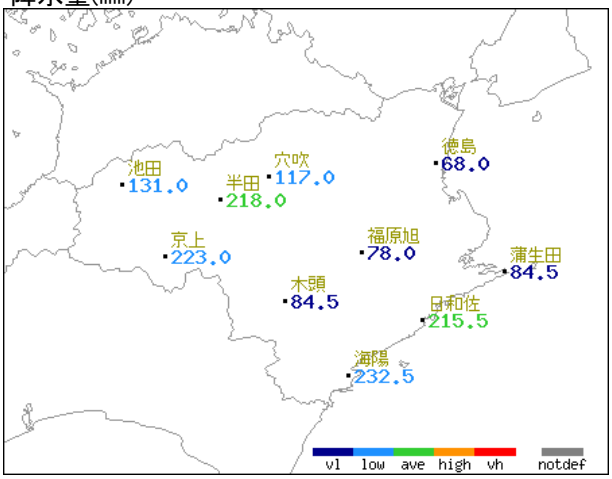

降水量平年比(%)

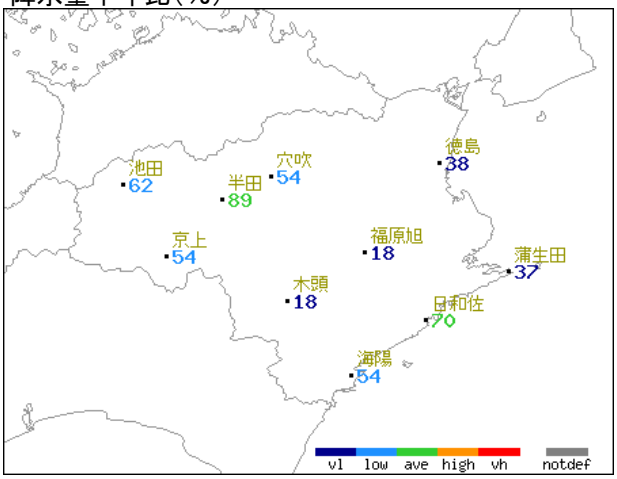

■図中の記号

)：準正常値　　]：資料不足値
X：欠測　　//：平年値なし

■階級区分（平年と比べ）

アメダス　気象経過図（2023年7月1日－2023年7月31日）

日照時間は徳島を除き推計値です。

池田

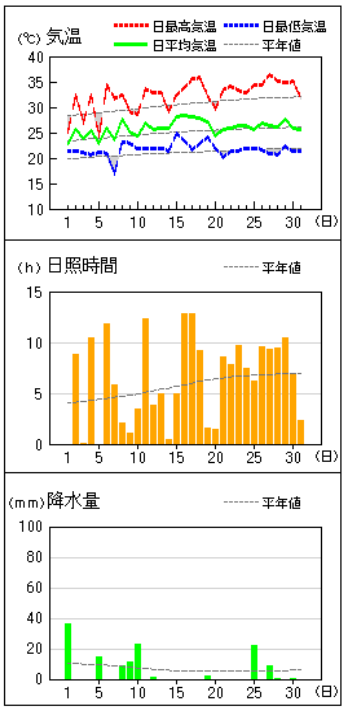

穴吹

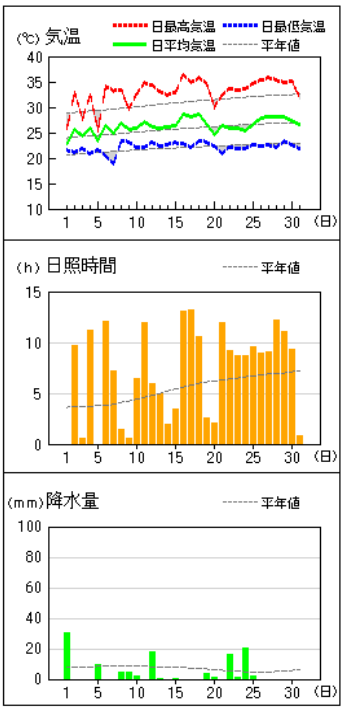

徳島

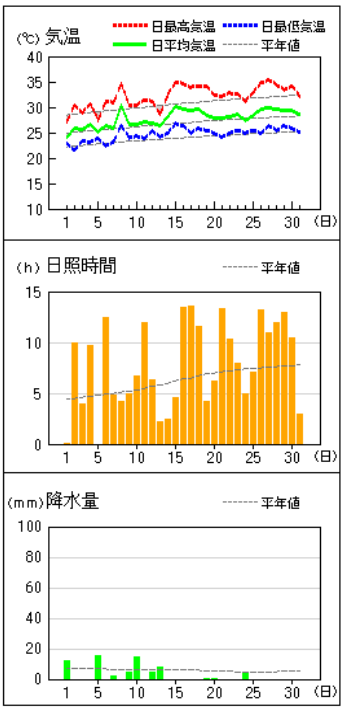

半田

京上

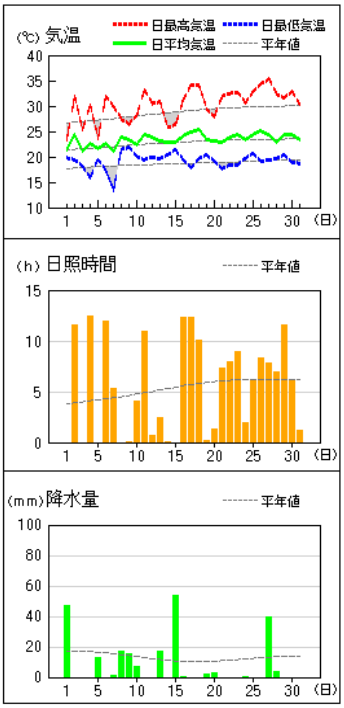

福原旭

アメダス　気象経過図（2023年7月1日－2023年7月31日）

日照時間は徳島を除き推計値です。

蒲生田

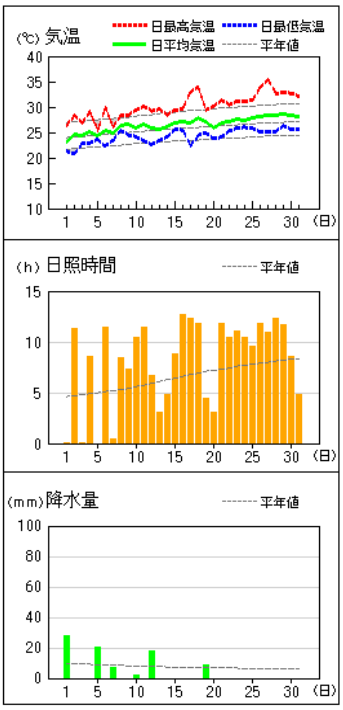

木頭

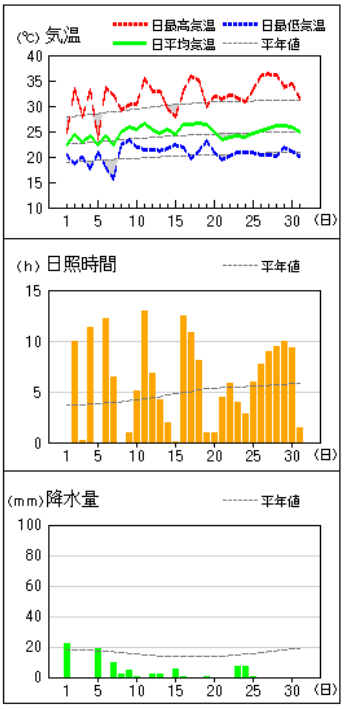

日和佐

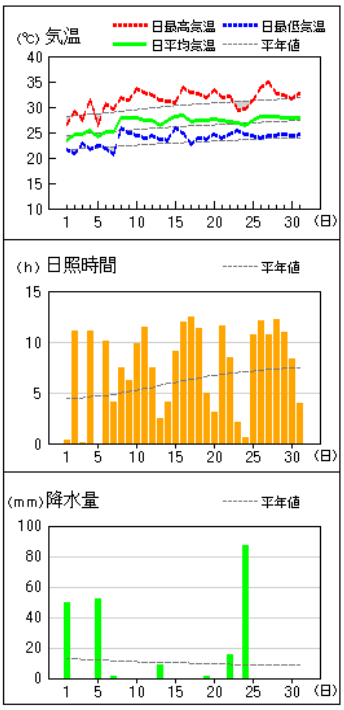

海陽

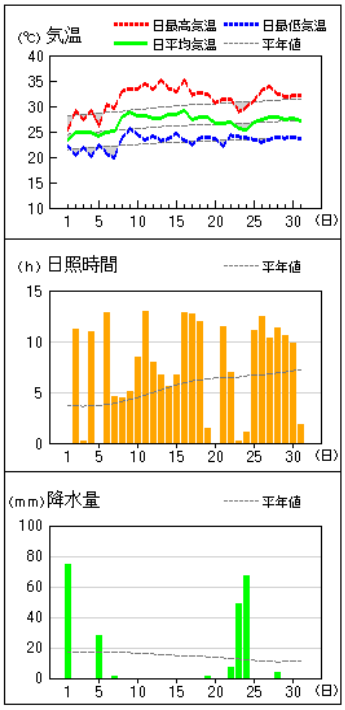

気　　象　　月　　表

地点番号　47895　　地点名　徳島　（徳島県）　　気象官署名 徳島地方気象台　　2023年7月

日付	平均気圧 現地 hPa	平均気圧 海面 hPa	気温 平均 ℃	気温 最高 ℃	気温 最低 ℃	平均蒸気圧 hPa	相対湿度 平均 %	相対湿度 最小 %	平均雲量 10分比	日照時間 h	全天日射量 MJ/m²	降水量 mm	降水量 最大 1時間 mm	降水量 最大 10分 mm	最深積雪 cm	降雪深さ合計 cm	風速 平均 m/s	風速 最大 m/s	風速 最大 風向 16方位	風速 最大瞬間 m/s	風速 最大瞬間 風向 16方位	天気概況 昼 06:00～18:00	天気概況 夜 18:00～06:00	大気現象	日付
1	1005.4	1006.1	24.2	27.2	22.8	28.6	95	81		0.1		12.5	5.5	3.5	−	−	2.1	5.6	SE	11.2	WNW	雨	晴一時雨	●	1
2	1009.0	1009.7	25.9	30.3	21.6	27.6	83	62		9.9		−	−	−	−	−	2.0)	4.0)	ESE)	6.7)	ESE)	晴後一時曇	曇時々晴		2
3	1007.1	1007.8	25.7	29.0	23.5	29.1	88	74		3.9		−	−	−	−	−	1.8]	3.2]	NE]	4.3]	NE]	曇、雷を伴う	曇時々晴	＝⚡	3
4	1003.6	1004.3	26.6	30.6	23.1	26.4	77	46		9.7		−	−	−	−	−	2.8	5.3	SSE	8.7	SSE	曇時々晴	曇後一時雨	＝	4
5	999.9	1000.6	25.1	27.5	23.9	29.5	93	78		0.0		15.5	5.0	2.5	−	−	4.3	9.2	SSE	14.0	SE	雨時々曇	曇一時雨後晴、霧を伴う	● ＝	5
6	1003.8	1004.5	26.4	31.1	22.4	28.2	83	59		12.4		−	−	−	−	−	1.7	3.7	E	5.4	ENE	晴	曇時々晴	≡	6
7	1006.8	1007.5	26.0	31.0	23.1	30.1	89	70		4.8		2.5	2.0	1.5	−	−	3.8	8.6	SE	13.4	SE	曇時々雨一時晴	曇一時雨	● ＝	7
8	1005.4	1006.1	30.5	34.6	26.5	29.8	69	55		4.2		0.0	0.0	0.0	−	−	3.9	7.0	S	11.9	W	曇後時々晴	曇時々雨	●	8
9	1007.1	1007.8	26.7	30.5	23.9	30.7	88	74		4.9		5.0	4.5	3.5	−	−	1.9	4.0	NE	6.6	WNW	曇時々雨一時晴	晴時々曇	● ＝	9
10	1008.7	1009.4	26.7	30.5	24.3	30.0	86	68		6.7		15.0	15.0	10.0	−	−	2.0	8.1	NNW	17.4	NW	晴時々曇後雨、雷を伴う	晴一時曇	● ＝⚡	10
11	1009.9	1010.6	27.1	31.5	24.0	30.5	85	72		11.9		−	−	−	−	−	2.0	4.2	ESE	7.8	SE	晴	晴後時々曇		11
12	1008.6	1009.3	27.0	31.2	25.3	30.7	86	68		6.3		5.0	5.0	3.0	−	−	1.8	4.8	S	7.4	NNE	曇時々晴後雨、雷を伴う	曇	● ＝⚡	12
13	1008.9	1009.6	26.3	28.6	24.2	30.5	89	79		2.2		8.0	8.0	6.5	−	−	1.3	3.8	S	6.2	ESE	曇後一時雨、雷を伴う	曇	● ＝⚡	13
14	1008.4	1009.1	28.1	32.4	24.9	28.7	77	55		2.5		−	−	−	−	−	2.6	5.4	S	8.4	SSW	曇一時晴	曇		14
15	1008.2	1008.9	30.2	35.0	26.8	28.4	67	51		4.6		−	−	−	−	−	4.9	8.0	SSE	12.5	SSE	曇後時々晴	晴時々曇		15
16	1011.3	1012.0	29.6	34.7	26.3	29.9	73	52		13.5		−	−	−	−	−	3.0	6.8	SE	10.7	SSE	晴	晴		16
17	1014.0	1014.7	29.3	34.0	25.0	28.5	72	45		13.6		−	−	−	−	−	1.9	3.5	SE	6.1	SE	晴	晴		17
18	1012.3	1013.0	29.6	34.2	25.8	30.5	75	53		11.6		−	−	−	−	−	2.2	3.5	NE	5.3	ESE	晴一時曇	曇時々晴		18
19	1006.2	1006.9	28.3	34.2	25.5	30.7	81	48		4.2		0.5	0.5	0.5	−	−	1.9	6.7	NNW	10.6	N	曇時々雨一時晴、雷を伴う	曇後時々雨	● ⚡	19
20	1007.1	1007.8	28.0	32.4	24.9	24.9	67	47		6.2		0.5	0.5	0.5	−	−	3.2	5.1	NNW	9.2	NNW	曇後時々晴	曇後一時晴	●	20
21	1012.4	1013.1	28.0	32.1	24.2	25.8	69	48		13.3		0.0	0.0	0.0	−	−	3.3	6.6	SSE	10.4	SSE	晴後一時雨	晴	●	21
22	1015.6	1016.3	28.2	32.8	24.9	28.4	75	57		10.3		−	−	−	−	−	3.7	8.0	SSE	12.2	SSE	晴	晴時々曇		22
23	1014.3	1015.0	28.6	32.6	25.5	29.4	76	60		7.9		0.0	0.0	0.0	−	−	4.6	7.9	SSE	11.5	SSE	晴一時雨	晴時々曇	●	23
24	1013.5	1014.2	27.4	31.2	24.9	30.9	85	69		4.9		3.5	2.0	0.5	−	−	3.9	6.8	SSE	11.0	SSE	雨後晴時々曇	曇時々晴	●	24
25	1015.1	1015.8	28.4	32.9	25.5	31.1	81	59		7.1		−	−	−	−	−	2.2	5.2	SSE	8.0	SE	晴後時々曇、雷を伴う	晴一時曇	⚡	25
26	1015.5	1016.2	29.7	34.8	24.9	29.5	72	48		13.2		−	−	−	−	−	2.1	3.8	SE	5.9	NE	晴	晴後一時曇		26
27	1014.3	1015.0	29.9	35.3	26.5	30.1	72	45		10.9		−	−	−	−	−	2.7	6.3	SE	10.8	ESE	晴時々曇	晴一時曇		27
28	1014.6	1015.3	29.6	34.5	25.4	28.9	70	53		11.9		−	−	−	−	−	3.1	6.5	SSE	9.8	SE	晴	晴時々曇、雷を伴う	⚡	28
29	1015.5	1016.2	29.5	33.4	26.4	29.2	71	54		13.0		−	−	−	−	−	4.7	8.5	SSE	12.5	SE	晴	晴時々曇		29
30	1014.9	1015.6	29.4	34.2	25.9	29.2	71	54		10.4		−	−	−	−	−	3.7	7.6	SSE	11.6	SSE	晴時々曇	曇時々晴		30
31	1013.3	1014.0	28.6	32.1	25.2	30.1	77	63		3.0		0.0	0.0	0.0	−	−	3.3	6.4	SSE	9.7	E	曇後一時雨	曇後一時雨	●	31
上旬	1005.7	1006.4	26.4	30.2	23.5	29.0	85			56.6		50.5				−	2.7)	6.4	6.0	1.1	3.0	5.2	月最大24時間降水量	最低海面気圧	
中旬	1009.5	1010.2	28.4	32.8	25.3	29.3	77			76.6		14.0				−	2.5	6.7	（北）			6.2	mm　期間		
下旬	1014.5	1015.2	28.8	33.3	25.4	29.3	74			105.9		3.5				−	3.4	1.4	（西）風向別頻度%			4.7	32.0　30日12時	hPa	起日
月	1010.0	1010.7	27.9	32.1	24.7	29.2	79			239.1		68.0				−	2.9)	0.5	（東）（南）(0.4)			7.1	起日　1　～1日10時	997.3	5
平年	1007.8	1008.5	26.8	30.6	23.9	27.0	77		7.4@	192.0		177.0				-	3.0	1.6	4.0	9.2	19.6	16.8	可照時間　h	日照率	55%

階級別	気温 ℃ 最高 <0	平均 <0	最低 <0	最高 ≧25	平均 ≧25	最低 ≧25	最高 ≧30	最高 ≧35	日降水量 mm ≧0.0	≧0.5	≧1.0	≧10	≧30	日最深積雪 cm ≧0	≧10	≧20	≧50	≧100	日最大風速 m/s ≧10	≧15	≧30	日平均雲量 <1.5	≧8.5
日数	0	0	0	31	30	14	27	2	14	10	8	3	0		0	0	0	0	0)	0)	0)		
平年	0.0	0.0	0.0	30.0	25.2	9.7	19.4	1.3	18.8	11.2	9.9	4.8	1.8	0.0@	0.0	0.0	0.0	0.0	1.4	0.2	0.0	1.1@	14.9@

日数	不照	大気現象 雪	霧	雷
	1	0)	1)	7)
平年	3.0	0.0	0.7@	3.4@

現象		平年
霜	初	12／18
	終	3／14@
雪	初	12／18
	終	3／5

地域気象観測気温月報

徳島県　　2023年7月

単位:℃　1/2頁

観測所名	池田			穴吹			徳島			京上		
日付	平均	最高	最低	平均	最高	最低	平均	最高	最低	平均	最高	最低
1	22.8	25.1	21.4	23.0	25.8	21.6	24.2	27.2	22.8	21.3	23.5	19.8
2	25.6	32.4	21.4	25.7	32.9	21.2	25.9	30.3	21.6	24.3	32.0	19.5
3	23.9	27.0	21.1	24.4	27.7	21.9	25.7	29.0	23.5	21.1	25.4	18.2
4	25.3	32.4	20.6	25.8	32.5	20.8	26.6	30.6	23.1	22.7	30.2	15.8
5	22.9	24.3	21.2	23.5	25.4	21.7	25.1	27.5	23.9	21.7	23.7	19.5
6	26.0	34.3	21.0	26.5	34.1	20.4	26.4	31.1	22.4	22.6	32.0	17.3
7	23.6	31.7	17.0	24.9	33.2	19.0	26.0	31.0	23.1	21.1	29.8	13.5
8	27.7	32.4	23.1	26.9	33.4	23.4	30.5	34.6	26.5	23.8	27.5	21.5
9	25.2	29.2	23.0	25.7	29.6	23.2	26.7	30.5	23.9	23.3	26.5	21.8
10	24.4	28.6	21.8	25.8	32.7	22.1	26.7	30.5	24.3	22.5	28.2	20.2
11	26.9	33.6	21.9	27.2	34.8	22.1	27.1	31.5	24.0	24.5	33.2	19.5
12	25.6	33.0	22.0	26.2	34.3	23.1	27.0	31.2	25.3	23.8	30.4	20.0
13	25.8	32.9	22.0	25.9	33.1	22.3	26.3	28.6	24.2	23.1	30.8	19.6
14	26.0	29.1	21.5	26.2	32.5	22.7	28.1	32.4	24.9	22.8	25.8	20.4
15	28.2	32.5	24.8	26.4	32.9	23.1	30.2	35.0	26.8	22.9	26.3	21.4
16	28.4	33.8	23.4	28.6	36.5	22.8	29.6	34.7	26.3	24.2	31.3	19.4
17	28.1	35.6	21.7	28.2	34.8	22.2	29.3	34.0	25.0	24.9	34.1	17.8
18	27.8	35.8	22.9	28.6	35.8	23.4	29.6	34.2	25.8	25.4	34.2	19.7
19	27.1	32.2	24.1	26.7	34.7	23.2	28.3	34.2	25.5	23.3	29.5	20.4
20	24.5	29.7	22.0	24.7	30.0	22.4	28.0	32.4	24.9	23.2	28.0	19.1
21	25.7	33.3	20.2	26.4	32.5	21.0	28.0	32.1	24.2	23.0	32.0	17.6
22	25.8	34.2	21.3	25.8	33.7	22.2	28.2	32.8	24.9	23.8	32.5	18.5
23	26.5	33.3	21.4	26.0	33.4	21.8	28.6	32.6	25.5	24.3	32.7	18.5
24	26.4	32.8	22.0	25.5	33.6	21.9	27.4	31.2	24.9	23.5	30.6	19.7
25	25.7	34.4	22.0	26.6	34.7	22.6	28.4	32.9	25.5	24.4	32.9	20.7
26	27.0	34.4	21.7	27.8	35.3	22.4	29.7	34.8	24.9	25.2	34.4	19.1
27	26.4	36.5	21.0	28.1	35.9	22.7	29.9	35.3	26.5	24.3	35.3	19.4
28	26.2	35.2	20.7	28.2	35.4	22.1	29.6	34.5	25.4	23.0	32.5	19.6
29	27.6	34.8	22.3	28.1	34.9	23.4	29.5	33.4	26.4	24.4	31.7	20.3
30	25.8	35.1	21.3	27.3	35.1	22.6	29.4	34.2	25.9	24.3	32.9	19.0
31	25.7	31.7	21.4	26.7	31.7	21.8	28.6	32.1	25.2	23.3	30.3	18.7
月極値		36.5	17.0		36.5	19.0		35.3	21.6		35.3	13.5
起日		27	7		16	7		27	2		27	7
上旬平均	24.7	29.7	21.2	25.2	30.7	21.5	26.4	30.2	23.5	22.4	27.9	18.7
中旬平均	26.8	32.8	22.6	26.9	33.9	22.7	28.4	32.8	25.3	23.8	30.4	19.7
下旬平均	26.3	34.2	21.4	27.0	34.2	22.2	28.8	33.3	25.4	24.0	32.5	19.2
月平均	26.0	32.3	21.7	26.4	33.0	22.2	27.9	32.1	24.7	23.4	30.3	19.2
0℃未満日数	0	0	0	0	0	0	0	0	0	0	0	0
25℃以上日数	25	30	0	26	31	0	30	31	14	2	29	0
30℃以上日数		24			27			27			20	
35℃以上日数		5			6			2			1	
積算気温	805			817			865			726		

地域気象観測気温月報

徳島県　　2023年7月

単位:℃　2/2頁

観測所名	蒲生田			木頭			日和佐			海陽		
日付	平均	最高	最低	平均	最高	最低	平均	最高	最低	平均	最高	最低
1	23.2	26.4	21.4	22.3	24.9	20.3	23.4	26.6	21.7	23.5	25.5	22.2
2	24.6	28.4	20.8	24.5	33.3	18.6	24.7	29.2	20.8	24.8	29.2	20.3
3	24.4	26.8	22.9	22.9	28.0	20.0	24.7	27.5	22.8	24.8	27.4	21.8
4	25.1	29.1	22.9	24.1	33.1	17.6	25.4	31.4	21.7	24.9	29.2	20.2
5	24.5	25.4	23.6	22.3	23.6	20.8	24.2	26.5	22.5	24.2	26.1	22.4
6	25.3	29.9	22.3	24.1	33.6	18.0	25.2	30.7	21.8	25.0	30.4	20.7
7	25.0	26.1	23.4	22.5	32.1	15.6	25.1	29.6	20.7	25.1	29.7	20.0
8	26.5	28.5	25.5	25.0	29.2	22.4	27.9	31.8	25.9	27.8	32.9	23.8
9	26.6	28.4	24.4	25.9	30.2	23.3	27.9	31.3	24.9	28.9	33.5	25.6
10	26.0	29.5	24.2	25.3	30.4	21.9	27.8	33.6	24.5	28.2	33.5	24.4
11	26.6	30.2	23.4	26.7	35.3	21.5	27.4	32.8	23.8	28.1	34.5	23.4
12	25.8	29.2	22.7	25.5	33.0	21.4	27.3	32.4	24.4	27.7	33.3	24.2
13	25.7	29.6	23.3	24.7	32.9	21.2	26.4	31.3	23.6	27.7	35.2	23.2
14	26.2	28.5	24.2	25.4	29.4	21.6	27.3	31.2	23.5	28.3	33.5	23.6
15	26.8	29.4	25.6	24.5	27.9	22.4	28.1	30.9	25.9	28.3	33.0	24.6
16	27.2	29.7	25.5	26.5	32.8	21.9	28.4	33.8	24.8	29.1	35.2	23.3
17	27.0	33.0	22.5	26.4	35.8	19.7	27.2	32.9	22.7	27.5	32.2	22.5
18	28.0	33.8	24.3	26.6	35.1	21.1	27.4	32.6	24.0	27.8	32.7	23.7
19	27.1	29.4	25.0	26.3	29.8	23.2	27.5	32.0	23.7	27.8	32.4	24.0
20	26.0	30.2	23.8	25.0	32.0	21.0	27.7	33.5	24.7	26.6	30.6	23.6
21	26.9	31.4	24.1	23.5	31.3	19.3	27.4	31.9	23.8	26.6	31.3	22.1
22	27.1	30.5	25.3	23.8	32.2	20.2	27.2	32.2	24.7	26.8	31.5	24.3
23	27.6	31.1	25.8	24.1	31.6	21.0	26.8	29.3	25.4	25.6	28.9	24.1
24	27.5	31.1	26.1	24.0	31.0	20.9	26.3	29.7	24.7	25.5	29.8	23.8
25	27.8	31.4	25.8	24.7	33.2	20.8	27.5	31.3	24.3	27.0	31.2	23.4
26	28.2	33.8	25.1	25.1	35.9	20.5	28.1	33.9	23.9	27.5	33.1	23.0
27	28.4	35.5	25.2	25.6	36.3	20.4	28.2	34.9	24.3	27.8	33.9	23.4
28	28.4	32.6	25.1	26.2	36.1	20.1	28.2	32.6	24.5	27.9	32.5	24.0
29	28.7	33.0	26.4	26.1	33.7	21.9	27.9	32.4	24.7	27.4	31.8	23.7
30	28.4	32.7	25.6	26.0	34.3	21.2	27.8	31.7	24.3	27.6	32.1	24.0
31	28.2	32.1	25.7	24.9	31.3	20.1	27.9	32.7	24.6	27.2	32.1	23.6
月極値		35.5	20.8		36.3	15.6		34.9	20.7		35.2	20.0
起日		27	2		27	7		27	7		16	7
上旬平均	25.1	27.9	23.1	23.9	29.8	19.9	25.6	29.8	22.7	25.7	29.7	22.1
中旬平均	26.6	30.3	24.0	25.8	32.4	21.5	27.5	32.3	24.1	27.9	33.3	23.6
下旬平均	27.9	32.3	25.5	24.9	33.4	20.6	27.6	32.1	24.5	27.0	31.7	23.6
月平均	26.6	30.2	24.3	24.9	31.9	20.6	26.9	31.4	23.8	26.9	31.6	23.1
0℃未満日数	0	0	0	0	0	0	0	0	0	0	0	0
25℃以上日数	27	31	14	16	29	0	27	31	3	26	31	1
30℃以上日数		15			24			24			23	
35℃以上日数		1			6			0			2	
積算気温	825			771			834			833		

地域気象観測降水量月報

徳島県　　2023年7月

単位：mm

観測所名 日付	池田	穴吹	徳島	半田	京上	福原旭	蒲生田	木頭	日和佐	海陽
1	36.5	30.5	12.5	34.5	47.5	16.5	28.0	22.0	49.5	75.0
2	0.0	0.0	0.0	0.0	0.0	0.0	0.0	0.0	0.0	0.0
3	0.0	0.0	0.0	1.5	0.0	0.5	0.0	0.0	0.0	0.0
4	0.0	0.0	0.0	0.0	0.0	0.0	0.0	0.0	0.0	0.0
5	15.0	9.5	15.5	8.0	13.0	16.5	20.5	18.5	52.0	28.0
6	0.0	0.0	0.0	0.0	0.0	0.0	0.0	0.0	0.0	0.0
7	0.0	0.0	2.5	0.0	1.5	3.0	7.0	9.5	1.0	1.0
8	9.0	5.0	0.0	7.5	17.5	0.0	0.0	2.5	0.0	0.0
9	11.0	4.5	5.0	8.0	15.5	4.0	0.0	4.5	0.0	0.0
10	23.0	2.5	15.0	5.5	7.0	0.5	2.0	0.5	0.0	0.0
11	0.0	0.0	0.0	0.0	0.0	0.0	0.0	0.0	0.0	0.0
12	1.5	18.0	5.0	24.0	0.0	5.5	18.0	2.5	0.0	0.0
13	0.0	0.5	8.0	6.5	17.5	4.0	0.0	2.5	9.0	0.0
14	0.0	0.0	0.0	0.0	0.0	0.0	0.0	0.0	0.0	0.0
15	0.0	0.5	0.0	3.0	53.5	1.0	0.0	5.5	0.0	0.0
16	0.0	0.0	0.0	0.0	0.5	0.0	0.0	0.5	0.0	0.0
17	0.0	0.0	0.0	0.0	0.0	0.0	0.0	0.0	0.0	0.0
18	0.0	0.0	0.0	0.0)	0.0	0.0	0.0	0.0	0.0	0.0
19	2.5	4.0	0.5	3.5	2.5	9.0	9.0	0.5	1.0	1.5
20	0.0	1.0	0.5	3.5	3.0	0.5	0.0	0.0	0.0	0.0
21	0.0	0.0	0.0	0.0	0.0	0.0	0.0	0.0	0.0	0.0
22	0.0	16.5	0.0	15.5	0.0	1.5	0.0	0.0	15.5	7.0
23	0.0	1.5	0.0	37.0	0.0	5.5	0.0	7.5	0.0	49.0
24	0.0	20.5	3.5	2.0	0.5	0.0	0.0	7.5	87.5	67.0
25	22.5	2.5	0.0	57.5)	0.0	10.0	0.0	0.5	0.0	0.0
26	0.0	0.0	0.0	0.0	0.0	0.0	0.0	0.0	0.0	0.0
27	9.0	0.0	0.0	0.0	39.5	0.0	0.0	0.0	0.0	0.0
28	0.5	0.0	0.0	0.0	4.0	0.0	0.0	0.0	0.0	4.0
29	0.0	0.0	0.0	0.0	0.0	0.0	0.0	0.0	0.0	0.0
30	0.5	0.0	0.0	0.5	0.0	0.0	0.0	0.0	0.0	0.0
31	0.0	0.0	0.0	0.0	0.0	0.0	0.0	0.0	0.0	0.0
最大日降水量	36.5	30.5	15.5	57.5	53.5	16.5	28.0	22.0	87.5	75.0
起日	1	1	5	25	15	5	1	1	24	1
最大1時間降水量	16.0	19.5	15.0	44.0	38.5	9.0	18.0	7.5	68.5	32.5
起日　時分	25 17:28	24 15:26	10 14:10	25 17:05	27 17:35	19 19:30	12 15:59	5 11:51	24 06:57	24 08:54
最大10分間降水量	9.0	6.5	10.0	13.5	16.5	5.5	14.5	6.0	16.0	12.5
起日　時分	1 02:36	12 13:56	10 13:20	25 16:49	27 16:56	12 16:10	12 15:10	24 14:34	24 06:34	24 08:48
上旬合計	94.5	52.0	50.5	65.0	102.0	41.0	57.5	57.5	102.5	104.0
中旬合計	4.0	24.0	14.0	40.5	77.0	20.0	27.0	11.5	10.0	1.5
下旬合計	32.5	41.0	3.5	112.5	44.0	17.0	0.0	15.5	103.0	127.0
月合計	131.0	117.0	68.0	218.0	223.0	78.0	84.5	84.5	215.5	232.5
1mm以上日数	9	12	8	15	12	11	6	10	7	8
10mm以上日数	5	4	3	5	7	3	3	2	4	4
30mm以上日数	1	1	0	3	3	0	0	0	3	3
50mm以上日数	0	0	0	1	1	0	0	0	2	2
70mm以上日数	0	0	0	0	0	0	0	0	1	1
100mm以上日数	0	0	0	0	0	0	0	0	0	0

地域気象観測日照時間月報

徳島県　　2023年7月

単位:h

観測所名 日付	池田	穴吹	徳島	京上	蒲生田	木頭	日和佐	海陽
1	0.0	0.0	0.1	0.0	0.1	0.0	0.3	0.0
2	8.8	9.7	9.9	11.6	11.3	10.0	11.1	11.2
3	0.1	0.6	3.9	0.0	0.1	0.2	0.1	0.2
4	10.4	11.2	9.7	12.4	8.6	11.3	11.1	10.9
5	0.0	0.0	0.0	0.0	0.0	0.0	0.0	0.0
6	11.8	12.1	12.4	12.0	11.4	12.2	10.1	12.8
7	5.8	7.2	4.8	5.3	0.4	6.4	4.1	4.6
8	2.1	1.4	4.2	0.0	8.5	0.0	7.4	4.4
9	1.1	0.6	4.9	0.1	7.3	1.0	6.2	5.1
10	3.4	6.4	6.7	4.1	10.5	5.1	9.8	8.4
11	12.3	11.9	11.9	11.0	11.4	13.0	11.5	12.9
12	3.8	6.0	6.3	0.7	6.7	6.8	7.5	7.9
13	4.9	5.0	2.2	2.5	3.1	4.2	2.4	6.7
14	0.4	1.9	2.5	0.1	4.8	2.0	4.1	5.6
15	4.9	3.4	4.6	0.0	8.8	0.1	9.1	6.7
16	12.8	13.1	13.5	12.3	12.7	12.4	12.0	12.8
17	12.8	13.2	13.6	12.3	12.3	10.8	12.5	12.7
18	9.2	10.6	11.6	10.1	11.8	8.1	11.3	12.0
19	1.6	2.6	4.2	0.2	4.5	1.0	5.0	1.4
20	1.4	2.1	6.2	1.3	3.1	0.9	3.1	0.0
21	8.6	11.9	13.3	7.3	11.8	4.5	11.6	11.5
22	7.8	9.2	10.3	7.9	10.4	5.8	8.4	7.0
23	9.7	8.7	7.9	9.0	11.1	4.0	2.1	0.2
24	7.4	8.7	4.9	2.0	10.5	2.8	0.6	1.1
25	6.2	9.6	7.1	6.1	9.6	5.9	10.7	11.1
26	9.6	9.0	13.2	8.3	11.8	7.7	12.1	12.4
27	9.3	9.1	10.9	7.8	11.0	8.9	10.7	10.3
28	9.4	12.2	11.9	6.9	12.3	9.4	12.2	11.3
29	10.4	11.1	13.0	11.6	11.7	9.9	10.9	10.6
30	7.0	9.3	10.4	6.1	8.6	9.3	8.3	9.8
31	2.3	0.8	3.0	1.2	4.8	1.4	4.0	1.8
旬合計　上旬	43.5	49.2	56.6	45.5	58.2	46.2	60.2	57.6
旬合計　中旬	64.1	69.8	76.6	50.5	79.2	59.3	78.5	78.7
旬合計　下旬	87.7	99.6	105.9	74.2	113.6	69.6	91.6	87.1
月合計	195.3	218.6	239.1	170.2	251.0	175.1	230.3	223.4
0.1時間未満日数	2	2	1	5	1	3	1	3

日照時間は徳島を除き推計値です。

地域気象観測風向・風速月報

徳島県　　2023年7月

単位:m/s　1/3頁

観測所名	池田						穴吹						徳島					
日付	平均	最大	最大風向	最大瞬間	最大瞬間風向	最多	平均	最大	最大風向	最大瞬間	最大瞬間風向	最多	平均	最大	最大風向	最大瞬間	最大瞬間風向	最多
1	1.5	4.3	WSW	9.4	WSW	W	1.2	4.3	W	10.8	WNW	WSW	2.1	5.6	SE	11.2	WNW	SE
2	1.6	5.7	NNW	9.9	NNW	W	1.5	3.0	ENE	7.4	ENE	ENE	2.0)	4.0)	ESE)	6.7)	ESE)	ESE)
3	1.4	3.4	NW	7.0	WNW	W	0.9	1.9	SW	4.2	W	W	1.8]	3.2]	NE]	4.3]	NE]	NE]
4	1.4	3.2	NW	6.1	WSW	WSW	1.2	2.9	ENE	6.3	ENE	W	2.8	5.3	SSE	8.7	SSE	SE
5	1.2	3.3	WNW	4.7	WNW	ESE	0.7	2.3	NE	4.4	NE	NE	4.3	9.2	SSE	14.0	SE	SSE
6	1.8	4.4	NW	8.2	NNW	W	1.6	3.1	NE	6.5	NE	W	1.7	3.7	E	5.4	ENE	E
7	1.9	4.0	NW	7.1	SSW	W	1.1	2.3	ENE	4.9	ENE	WSW	3.8	8.6	SE	13.4	SE	SE
8	2.5	5.4	W	13.2	W	W	0.9	5.7	W	11.9	WSW	NNE	3.9	7.0	S	11.9	W	S
9	1.4	3.2	SSW	6.6	S	WNW	0.8	1.9	ESE	4.2	E	WNW	1.9	4.0	NE	6.6	WNW	NNE
10	1.5	6.1	WNW	14.7	NNW	W	1.4	5.7	WSW	14.9	WSW	WSW	2.0	8.1	NNW	17.4	NW	NE
11	1.7	4.3	NW	9.8	NNW	W	1.2	3.2	ENE	7.0	ENE	ENE	2.0	4.2	ESE	7.8	SE	ESE
12	1.6	4.0	S	7.9	SSE	W	1.2	4.2	NE	7.9	NE	WSW	1.8	4.8	S	7.4	NNE	NW
13	2.0	3.8	WSW	8.5	W	W	1.2	3.1	NW	7.7	SSW	WSW	1.3	3.8	S	6.2	ESE	SSW
14	1.9	4.2	WNW	8.5	WSW	WSW	1.1	2.6	WNW	5.8	NW	W	2.6	5.4	S	8.4	SSW	S
15	2.3	4.3	SSW	9.6	SSW	WNW	1.4	2.6	W	6.3	WSW	WSW	4.9	8.0	SSE	12.5	SSE	S
16	2.0	3.8	WNW	8.6	SSW	W	1.4	3.2	ENE	6.7	E	WSW	3.0	6.8	SE	10.7	SSE	NW
17	1.6	3.5	N	6.7	N	W	1.6	3.2	WNW	6.3	ENE	NE	1.9	3.5	SE	6.1	SE	ENE
18	1.7	3.6	NW	7.7	NW	W	1.2	3.3	ENE	7.1	NE	WSW	2.2	3.5	NE	5.3	ESE	SE
19	1.9	4.4	NW	9.6	NW	WNW	1.1	2.5	WSW	5.0	WSW	WSW	1.9	6.7	NNW	10.6	N	SE
20	1.1	2.6	E	5.5	ESE	E	1.1	2.3	NNW	4.7	WNW	WSW	3.2	5.1	NNW	9.2	NNW	NNW
21	1.5	3.5	NW	6.1	NW	W	1.5	3.7	ENE	7.9	NE	W	3.3	6.6	SSE	10.4	SSE	WNW
22	1.6	3.5	ESE	10.0	E	W	1.4	3.7	ENE	7.8	ENE	WSW	3.7	8.0	SSE	12.2	SSE	SSE
23	1.3	3.9	E	8.6	ENE	E	1.2	3.2	NE	7.2	ENE	W	4.6	7.9	SSE	11.5	SSE	SSE
24	1.3	3.1	E	7.6	SSW	SW	1.3	3.4	E	6.7	SE	WSW	3.9	6.8	SSE	11.0	SSE	SSE
25	1.3	3.7	NNW	7.1	ESE	NNW	1.5	3.9	ENE	8.5	NE	W	2.2	5.2	SSE	8.0	SE	S
26	1.4	2.9	N	5.8	NNE	WSW	1.1	2.7	ENE	5.3	ENE	W	2.1	3.8	SE	5.9	NE	ENE
27	2.0	6.2	S	11.0	SSE	W	1.2	3.2	ENE	6.3	ENE	NE	2.7	6.3	SE	10.8	ESE	NW
28	2.1	3.9	S	8.7	S	W	1.2	3.8	ENE	7.3	ENE	ENE	3.1	6.5	SSE	9.8	SE	SSE
29	1.3	2.5	WNW	5.5	WSW	W	1.2	2.9	ENE	7.6	NE	W	4.7	8.5	SSE	12.5	SE	SSE
30	1.3	4.4	ESE	13.0	E	W	1.3	3.6	ENE	7.9	ENE	ENE	3.7	7.6	SSE	11.6	SSE	SSE
31	0.8	2.2	NW	4.1	ENE	W	0.8	2.4	NE	5.1	ENE	WSW	3.3	6.4	SSE	9.7	E	SE
月最大		6.2	S	14.7	NNW			5.7	WSW	14.9	WSW			9.2)	SSE	17.4)	NW	
起日		27		10				10		10				5		10		
上旬平均	1.6					W	1.1					W	2.7)					SE)
中旬平均	1.8					W	1.3					WSW	2.5					S
下旬平均	1.4					W	1.2					W	3.4					SSE
月平均	1.6					W	1.2					W	2.9)					SSE)
10m/s以上日数		0						0						0)				
15m/s以上日数		0						0						0)				
20m/s以上日数		0						0						0)				
30m/s以上日数		0						0						0)				

地域気象観測風向・風速月報

徳島県　　2023年7月

単位:m/s　2/3頁

観測所名	京上						蒲生田						木頭					
日付	平均	最大	最大風向	最大瞬間	最大瞬間風向	最多	平均	最大	最大風向	最大瞬間	最大瞬間風向	最多	平均	最大	最大風向	最大瞬間	最大瞬間風向	最多
1	0.3	1.5	WNW	6.8	SSW	WNW	3.5	9.0	SW	14.0	SW	SW	0.6	1.8	NNE	3.9	NNE	N
2	0.6	1.5	S	5.4	SE	E	1.9	4.3	SSW	7.8	SW	W	0.7	2.1	WSW	4.9	SSW	NE
3	0.4	1.0	N	2.2	ENE	NW	2.2	5.9	SSW	8.5	SSW	SSW	0.6	1.7	NNW	3.0	NNW	N
4	0.5	1.3	WNW	3.5	SW	NW	2.3	5.2	SW	8.8	E	SSW	0.6	1.7	NNE	3.3	SSW	NE
5	0.3	0.8	NW	2.5	NE	NNW	3.7	10.6	ESE	15.1	E	WSW	0.4	1.5	NNE	3.0	NNE	E
6	0.4	1.2	SSW	3.3	SE	NW	2.3	6.2	SW	10.2	SW	SW	0.8	1.5	N	3.6	SW	N
7	0.5	1.3	WNW	4.3	WSW	NNW	2.2	6.4	WSW	11.6	WSW	SE	0.7	1.7	NNE	4.0	W	NE
8	0.6	1.4	NW	4.6	NNE	NW	6.7	9.7	SW	16.1	SSW	SW	0.8	2.1	W	5.7	WNW	W
9	0.4	1.2	NW	3.9	N	WNW	5.7	9.5	SW	15.1	SW	SW	1.0	3.0	W	6.6	WSW	WNW
10	0.4	1.8	SE	6.6	ESE	WNW	3.3	9.4	SW	15.2	SW	SW	0.9	3.0	WNW	7.5	N	W
11	0.5	1.5	SE	3.7	WNW	WNW	2.3	6.0	SSW	9.4	S	W	1.0	2.7	NW	7.3	W	WNW
12	0.4	1.5	E	4.6	ENE	NW	3.8	8.6	SW	17.0	WNW	SW	1.1	3.4	WNW	9.3	W	NW
13	0.4	1.1	WSW	3.8	WNW	NW	1.4	3.9	SSW	6.5	S	WSW	0.8	2.9	NW	6.2	NNE	N
14	0.5	1.5	NW	4.5	NW	NW	3.9	7.3	WSW	12.9	SSW	SW	1.4	3.9	NW	10.9	N	W
15	0.4	1.4	NW	4.9	WNW	NW	4.7	6.8	WSW	12.2	WSW	WSW	0.8	2.0	W	5.1	SW	W
16	0.5	1.5	NW	4.5	W	NW	5.2	8.0	SW	13.1	SW	SW	1.5	3.5	WNW	7.7	W	W
17	0.5	1.3	S	4.4	SSE	SSE	1.8	5.0	SW	7.5	SSW	W	1.0	2.2	SSW	5.3	SW	SE
18	0.5	1.6	NW	4.0	W	NW	2.2	5.4	SSW	8.1	S	SSW	0.8	2.1	W	5.4	SSW	NNE
19	0.4	1.2	NW	4.9	SSW	NW	4.2	8.7	SW	14.5	WSW	SW	1.6	3.3	WNW	9.0	WNW	W
20	0.5	1.4	SSW	4.4	SE	S	1.9	3.8	ENE	8.8	NW	NW	0.6	1.7	SSE	5.1	SSW	ENE
21	0.4	1.9	WNW	4.3	WNW	SSE	2.2	4.8	SW	7.6	SW	SW	0.7	1.6	WNW	4.1	WSW	NNE
22	0.6	1.7	WNW	4.6	WNW	NW	2.4	5.8	WSW	10.1	SW	WSW	0.8	2.3	SSW	6.0	SSE	N
23	0.6	1.7	NW	5.1	SSE	NW	2.3	4.7	W	10.2	WSW	W	0.7	2.1	WSW	5.2	SSW	NNE
24	0.6	1.5	E	4.5	S	N	3.3	6.2	E	10.6	E	ESE	0.7	1.9	NW	4.8	NW	N
25	0.5	1.5	SW	4.6	SSE	NNE	2.2	5.6	SW	9.8	SW	S	0.8	3.0	W	6.3	SW	NNE
26	0.5	1.6	SSE	4.4	S	SE	2.4	6.5	SSW	9.4	SW	WNW	0.8	2.0	NNW	4.8	SW	N
27	0.5	2.1	NW	6.3	WNW	SE	1.8	6.0	SW	9.9	SSW	W	1.1	3.1	W	5.9	WNW	N
28	0.5	1.9	WNW	5.9	WSW	E	2.2	5.4	SW	9.2	WSW	WSW	0.7	2.1	S	5.4	SSE	NE
29	0.6	1.8	NW	5.1	WSW	NW	2.2	4.5	E	7.7	WSW	WSW	0.8	2.5	SSW	5.7	SW	N
30	0.5	1.4	NW	4.1	WNW	NW	2.0	4.7	WSW	7.8	WSW	WSW	0.8	2.3	SSW	5.4	S	SSW
31	0.3	1.1	ESE	2.8	N	NW	1.8	4.4	WSW	7.1	SW	SW	0.6	1.7	WSW	3.6	SW	NNE
月最大		2.1	NW	6.8	SSW			10.6	ESE	17.0	WNW			3.9	NW	10.9	N	
起日		27		1				5		12				14		14		
上旬平均	0.4					NW	3.4					SW	0.7					N
中旬平均	0.5					NW	3.1					SW	1.1					W
下旬平均	0.5					NW	2.3					WSW	0.8					N
月平均	0.5					NW	2.9					SW	0.8					N
10m/s以上日数		0						1						0				
15m/s以上日数		0						0						0				
20m/s以上日数		0						0						0				
30m/s以上日数		0						0						0				

地域気象観測風向・風速月報

徳島県　　2023年7月

単位:m/s　3/3頁

観測所名	日和佐						海陽					
日付	平均	最大	最大風向	最大瞬間	最大瞬間風向	最多	平均	最大	最大風向	最大瞬間	最大瞬間風向	最多
1	1.6	5.1	WSW	8.1	WSW	WNW	1.3	3.6	SW	6.8	SSW	S
2	2.1	4.7	SE	7.3	ESE	W	1.5	3.9	SE	6.1	SE	SE
3	1.4	3.2	WSW	4.9	SSE	W	1.1	3.3	SE	5.0	SE	E
4	2.1	4.6	SE	6.6	SE	W	1.5	3.9	SE	6.1	SSE	SE
5	1.5	5.7	ESE	9.2	ESE	W	0.8	5.3	NW	9.0	NW	SSW
6	2.1	4.0	NE	6.5	NNW	W	1.6	4.1	S	6.8	SSE	S
7	2.3	5.9	W	10.3	W	W	1.2	3.1	SE	4.8	SE	SE
8	3.7	7.0	W	13.7	W	W	2.2	5.1	SSW	9.4	SW	SSW
9	2.4	6.3	W	11.7	SW	W	2.5	5.8	SW	10.0	WSW	SW
10	2.1	7.0	W	11.2	W	WSW	2.2	5.7	SSW	9.3	SSW	SSW
11	2.2	5.8	W	8.7	W	W	2.3	6.1	SSW	9.3	SSW	SSW
12	2.1	8.6	WSW	12.3	W	W	2.3	7.5	SSW	11.5	SSW	S
13	1.7	3.4	ESE	5.4	NE	WNW	1.8	6.2	SSW	10.3	SSW	NW
14	2.1	5.4	W	10.2	W	W	2.7	6.7	SSW	11.0	SSW	SSW
15	3.8	7.6	W	14.8	W	W	2.6	6.6	SSW	11.0	SW	SSW
16	2.1	5.1	W	11.7	WSW	W	2.9	5.8	S	9.6	S	SSW
17	2.4	4.2	SE	5.4	SE	W	1.6	4.1	SE	6.6	SE	SE
18	2.0	5.1	NE	8.0	NE	W	1.4	3.7	ESE	5.7	SE	SE
19	2.4	7.6	WSW	12.3	W	W	1.9	4.9	SSW	8.3	SSW	SSW
20	2.1	4.3	W	10.0	W	WSW	1.2	3.9	ENE	6.9	ENE	SW
21	1.9	5.1	SE	6.8	SE	WSW	1.5	3.8	SE	5.9	SE	SE
22	1.7	3.7	SE	7.8	ESE	W	1.5	3.9	SSE	7.5	SSW	SE
23	2.0	5.1	ESE	7.2	SE	ESE	1.7	4.0	SE	6.6	SE	SE
24	2.1	7.6	ESE	9.6	ESE	ESE	1.2	4.2	SE	6.5	SE	SW
25	1.8	3.9	ESE	6.5	ESE	W	1.4	3.6	ESE	5.7	SE	SE
26	2.1	3.6	W	5.0	E	W	1.4	3.6	ESE	5.0	SE	SE
27	2.0	3.6	ESE	5.0	ESE	W	1.4	3.5	SE	5.2	ESE	SE
28	2.4	4.8	ESE	7.0	SE	W	1.5	4.0	SE	6.2	SE	SE
29	2.2	4.5	SE	7.2	ESE	W	1.6	4.6	SE	6.1	SE	SE
30	2.3	4.6	SE	6.5	W	W	1.5	3.5	SSE	6.1	SSE	SE
31	2.0	4.4	SE	5.8	SE	W	1.1	4.1	SE	6.1	SE	SE
月最大		8.6	WSW	14.8	W			7.5	SSW	11.5	SSW	
起日		12		15				12		12		
上旬平均	2.1					W	1.6					SW
中旬平均	2.3					W	2.1					SSW
下旬平均	2.0					W	1.4					SE
月平均	2.2					W	1.7					SE
10m/s以上日数		0						0				
15m/s以上日数		0						0				
20m/s以上日数		0						0				
30m/s以上日数		0						0				

地域気象観測相対湿度月報

徳島県　　2023年7月

蒸気圧単位:hPa　相対湿度単位:%　　1/2頁

観測所名	池田			穴吹			徳島			京上		
日付	平均蒸気圧	平均湿度	最小湿度	平均蒸気圧	平均湿度	最小湿度	平均蒸気圧	平均湿度	最小湿度	平均蒸気圧	平均湿度	最小湿度
1	26.5	95	86	28.1	100	98	28.6	95	81	24.8	98	94
2	27.0	84	57	29.3	90	61	27.6	83	62	25.2	84	51
3	26.2	89	73	29.3	96	79	29.1	88	74	23.1	92	72
4	24.5	78	45	27.3	83	55	26.4	77	46	22.2	82	48
5	27.0	96	76	28.8	99	89	29.5	93	78	24.7	95	83
6	24.1	74	36	28.3	83	50	28.2	83	59	21.4	80	38
7	22.6	78	42	28.4	90	62	30.1	89	70	21.8	86	51
8	27.4	75	58	32.5	92	70	29.8	69	55	26.4	90	74
9	30.1	94	77	32.6	98	86	30.7	88	74	27.6	96	79
10	27.8	91	69	30.9	94	70	30.0	86	68	26.0	95	73
11	27.0	79	44	31.2	87	57	30.5	85	72	25.3	84	47
12	28.4	87	59	31.0	92	59	30.7	86	68	25.3	87	61
13	27.2	83	54	30.6	92	60	30.5	89	79	24.8	89	58
14	25.1	76	59	29.0	86	54	28.7	77	55	23.9	87	66
15	27.1	71	58	30.7	89	66	28.4	67	51	26.9	96	72
16	24.8	66	40	30.8	81	44	29.9	73	52	24.2	82	46
17	26.1	71	37	28.7	76	54	28.5	72	45	23.9	79	40
18	29.2	79	50	32.5	84	60	30.5	75	53	25.1	79	47
19	27.8	78	59	31.3	90	57	30.7	81	48	26.3	92	66
20	27.5	90	65	29.0	93	68	24.9	67	47	25.5	90	68
21	25.9	80	52	27.9	83	59	25.8	69	48	23.0	83	45
22	26.9	82	51	29.7	90	64	28.4	75	57	23.3	81	49
23	27.8	82	49	30.5	92	65	29.4	76	60	23.0	78	48
24	27.0	80	54	30.8	95	69	30.9	85	69	24.9	87	55
25	28.4	87	53	31.1	90	60	31.1	81	59	25.4	85	47
26	28.8	82	50	32.1	87	58	29.5	72	48	25.6	82	47
27	27.6	82	40	31.0	83	47	30.1	72	45	24.7	84	43
28	27.6	82	56	31.0	83	56	28.9	70	53	25.3	91	61
29	26.8	74	44	31.5	84	54	29.2	71	54	24.6	82	53
30	26.9	83	46	30.0	84	61	29.2	71	54	24.6	83	48
31	27.9	85	57	30.8	88	65	30.1	77	63	24.9	87	54
月極値			36			44			45			38
起日			6			16			27			6
上旬平均	26.3	85		29.6	93		29.0	85		24.3	90	
中旬平均	27.0	78		30.5	87		29.3	77		25.1	87	
下旬平均	27.4	82		30.6	87		29.3	74		24.5	84	
月平均	26.9	82		30.2	89		29.2	79		24.6	87	

地域気象観測相対湿度月報

徳島県　　2023年7月

蒸気圧単位:hPa　相対湿度単位:%　　2/2頁

観測所名	蒲生田			木頭			日和佐			海陽		
日付	平均蒸気圧	平均湿度	最小湿度	平均蒸気圧	平均湿度	最小湿度	平均蒸気圧	平均湿度	最小湿度	平均蒸気圧	平均湿度	最小湿度
1	27.0	95	75	26.3	97	81	27.3	95	81	27.6	95	86
2	27.4	89	75	26.3	87	55	27.0	87	69	26.9	87	68
3	28.2	92	80	25.5	91	67	27.9	90	76	28.2	91	79
4	27.7	87	72	23.7	81	33	26.1	81	54	26.3	85	67
5	29.6	96	91	25.7	96	82	28.5	94	79	28.8	96	83
6	28.5	89	70	24.6	84	43	27.8	88	62	27.8	88	68
7	30.2	95	87	24.0	88	44	28.2	88	68	28.4	89	61
8	31.7	91	83	28.9	91	70	30.9	82	67	30.4	82	62
9	30.4	88	81	28.9	87	61	29.9	80	65	30.4	77	56
10	29.9	89	76	27.0	85	55	29.5	80	56	29.8	79	54
11	29.7	86	73	25.8	77	38	28.9	80	57	28.4	76	52
12	28.8	87	74	26.8	84	50	28.9	81	61	29.4	80	58
13	29.5	89	74	26.8	88	52	29.8	87	66	28.7	79	48
14	30.4	90	77	24.2	76	50	28.3	79	55	27.0	72	48
15	31.5	90	81	28.1	92	68	30.4	80	68	28.7	76	59
16	30.6	85	69	24.2	73	38	28.0	73	52	26.5	68	42
17	28.1	79	56	25.6	77	36	27.7	77	52	27.0	74	53
18	29.8	80	57	27.6	80	47	30.1	82	64	29.3	80	58
19	29.8	83	63	26.0	77	62	29.3	80	63	29.4	79	61
20	25.8	77	51	26.5	85	55	25.6	70	48	27.9	81	59
21	26.6	75	56	24.3	85	50	25.2	69	49	25.8	75	49
22	29.9	84	64	25.3	87	54	29.7	83	57	29.0	83	61
23	30.1	82	68	27.1	91	60	30.9	88	77	30.5	93	82
24	31.3	85	73	27.5	92	63	31.2	92	77	30.6	94	74
25	32.7	88	76	27.8	90	56	31.5	87	65	31.6	89	76
26	30.6	80	59	27.4	87	49	29.7	79	57	29.5	82	57
27	31.5	82	53	25.2	79	43	29.5	78	53	29.6	80	57
28	31.7	82	69	27.0	81	45	30.0	79	59	31.3	84	61
29	30.8	78	62	26.2	80	44	29.9	80	60	30.0	83	60
30	32.4	84	68	25.8	79	46	30.4	82	62	30.1	82	63
31	31.7	83	69	26.2	84	55	30.4	81	65	30.2	84	62
月極値			51			33			48			42
起日			20			4			20			16
上旬平均	29.1	91		26.1	89		28.3	87		28.5	87	
中旬平均	29.4	85		26.2	81		28.7	79		28.2	77	
下旬平均	30.8	82		26.3	85		29.9	82		29.8	84	
月平均	29.8	86		26.2	85		29.0	82		28.9	83	

徳島地方気象台発表の特別警報・警報・注意報

2023年7月

●：発表　◇：特別警報から警報　▽：特別警報から注意報　▼：警報から注意報　○：継続　解：解除

発表時刻	警報・注意報	徳島市	鳴門市	小松島市	松茂町	北島町	藍住町	板野町	吉野川市	阿波市	美馬市脇・美馬・穴吹	石井町	上板町	つるぎ町半田・貞光	美馬市木屋平	佐那河内村	神山町	つるぎ町一宇	三好市	東みよし町	阿南市	勝浦町	上勝町	那賀町	牟岐町	美波町	海陽町
7月1日 09時57分	大雨注意報								解																		
	雷注意報	○	○	○	○	○	○	○	○	○	○	○	○	○	○	○	○	○	○	○	○	○	○	○	○	○	○
	強風注意報																				解				解	解	解
	波浪注意報																				○				○	○	○
7月1日 15時55分	雷注意報	○	○	○	○	○	○	○	○	○	○	○	○	○	○	○	○	○	○	○	○	○	○	○	○	○	○
	波浪注意報																				解				解	解	解
7月1日 21時12分	雷注意報	解	解	解	解	解	解	解	解	解	解	解	解	解	解	解	解	解	解	解	解	解	解	解	解	解	解
7月3日 04時13分	雷注意報	●	●	●	●	●	●	●	●	●	●	●	●	●	●	●	●	●	●	●	●	●	●	●	●	●	●
7月3日 05時07分	雷注意報	○	○	○	○	○	○	○	○	○	○	○	○	○	○	○	○	○	○	○	○	○	○	○	○	○	○
	濃霧注意報	●	●	●	●	●	●	●													●						
7月3日 10時10分	雷注意報	○	○	○	○	○	○	○	○	○	○	○	○	○	○	○	○	○	○	○	○	○	○	○	○	○	○
	濃霧注意報	解	解	解	解	解	解	解													解						
7月3日 20時34分	雷注意報	解	解	解	解	解	解	解	解	解	解	解	解	解	解	解	解	解	解	解	解	解	解	解	解	解	解
7月5日 03時20分	雷注意報	●	●	●	●	●	●	●	●	●	●	●	●	●	●	●	●	●	●	●	●	●	●	●	●	●	●
	強風注意報	●	●	●	●	●	●	●																			
7月5日 20時28分	雷注意報	解	解	解	解	解	解	解	解	解	解	解	解	解	解	解	解	解	解	解	解	解	解	解	解	解	解
	強風注意報	解	解	解	解	解	解	解																			
7月6日 00時08分	濃霧注意報	●	●	●	●	●	●	●																			
7月6日 02時47分	濃霧注意報	○	○	○	○	○	○	○													●						
7月6日 06時53分	濃霧注意報	解	解	解	解	解	解	解													解						
7月7日 10時08分	雷注意報	●	●	●	●	●	●	●	●	●	●	●	●	●	●	●	●	●	●	●	●	●	●	●	●	●	●
7月7日 21時38分	雷注意報	解	解	解	解	解	解	解	解	解	解	解	解	解	解	解	解	解	解	解	解	解	解	解	解	解	解
7月8日 04時27分	雷注意報	●	●	●	●	●	●	●	●	●	●	●	●	●	●	●	●	●	●	●	●	●	●	●	●	●	●
7月8日 15時45分	雷注意報	○	○	○	○	○	○	○	○	○	○	○	○	○	○	○	○	○	○	○	○	○	○	○	○	○	○
	強風注意報																				●				●	●	●
7月9日 04時21分	雷注意報	○	○	○	○	○	○	○	○	○	○	○	○	○	○	○	○	○	○	○	○	○	○	○	○	○	○
	強風注意報																				○				○	○	○
7月9日 15時46分	雷注意報	○	○	○	○	○	○	○	○	○	○	○	○	○	○	○	○	○	○	○	○	○	○	○	○	○	○
	強風注意報																				解				解	解	解
7月10日 04時22分	雷注意報	○	○	○	○	○	○	○	○	○	○	○	○	○	○	○	○	○	○	○	○	○	○	○	○	○	○
7月10日 20時09分	雷注意報	解	解	解	解	解	解	解	解	解	解	解	解	解	解	解	解	解	解	解	解	解	解	解	解	解	解
7月11日 04時15分	雷注意報	●	●	●	●	●	●	●	●	●	●	●	●	●	●	●	●	●	●	●	●	●	●	●	●	●	●
7月12日 04時00分	雷注意報	○	○	○	○	○	○	○	○	○	○	○	○	○	○	○	○	○	○	○	○	○	○	○	○	○	○
7月12日 14時39分	大雨注意報								●																		
	雷注意報	○	○	○	○	○	○	○	○	○	○	○	○	○	○	○	○	○	○	○	○	○	○	○	○	○	○
7月12日 18時26分	大雨注意報								解																		
	雷注意報	○	○	○	○	○	○	○	○	○	○	○	○	○	○	○	○	○	○	○	○	○	○	○	○	○	○
7月12日 21時24分	雷注意報	解	解	解	解	解	解	解	解	解	解	解	解	解	解	解	解	解	解	解	解	解	解	解	解	解	解
7月13日 03時54分	雷注意報	●	●	●	●	●	●	●	●	●	●	●	●	●	●	●	●	●	●	●	●	●	●	●	●	●	●
7月13日 14時08分	大雨注意報								●																		
	雷注意報	○	○	○	○	○	○	○	○	○	○	○	○	○	○	○	○	○	○	○	○	○	○	○	○	○	○
7月13日 15時58分	大雨注意報								解																		
	雷注意報	○	○	○	○	○	○	○	○	○	○	○	○	○	○	○	○	○	○	○	○	○	○	○	○	○	○
	洪水注意報																		●								

徳島地方気象台発表の特別警報・警報・注意報

2023年7月

●：発表　◇：特別警報から警報　▽：特別警報から注意報　▼：警報から注意報　○：継続　解：解除

発表時刻	警報・注意報	徳島市	鳴門市	小松島市	松茂町	北島町	藍住町	板野町	吉野川市	阿波市	美馬市脇・美馬・穴吹	石井町	上板町	つるぎ町半田・貞光	美馬市木屋平	佐那河内村	神山町	つるぎ町一宇	三好市	東みよし町	阿南市	勝浦町	上勝町	那賀町	牟岐町	美波町	海陽町
7月13日 19時20分	雷注意報	○	○	○	○	○	○	○	○	○	○	○	○	○	○	○	○	○	○	○	○	○	○	○	○	○	○
	洪水注意報																		解								
7月13日 20時31分	雷注意報	解	解	解	解	解	解	解	解	解	解	解	解	解	解	解	解	解	解	解	解	解	解	解	解	解	解
7月19日 04時20分	雷注意報	●	●	●	●	●	●	●	●	●	●	●	●	●	●	●	●	●	●	●	●	●	●	●	●	●	●
7月20日 04時14分	雷注意報	解	解	解	解	解	解	解	解	解	解	解	解	解	解	解	解	解	解	解	解	解	解	解	解	解	解
7月22日 10時04分	雷注意報	●	●	●	●	●	●	●	●	●	●	●	●	●	●	●	●	●	●	●	●	●	●	●	●	●	●
7月22日 15時01分	大雨注意報										●									●							
	雷注意報	○	○	○	○	○	○	○	○	○	○	○	○	○	○	○	○	○	○	○	○	○	○	○	○	○	○
7月22日 15時30分	大雨警報																			●							
	大雨注意報								●		○								●								
	雷注意報	○	○	○	○	○	○	○	○	○	○	○	○	○	○	○	○	○	○	○	○	○	○	○	○	○	○
	洪水注意報										●			●					●	●							
7月22日 15時47分	大雨警報																			○							
	大雨注意報								○		○			●					○								
	雷注意報	○	○	○	○	○	○	○	○	○	○	○	○	○	○	○	○	○	○	○	○	○	○	○	○	○	○
	洪水注意報										○			○					○	○							
7月22日 17時16分	大雨注意報								解		解			解					解	▼							
	雷注意報	○	○	○	○	○	○	○	○	○	○	○	○	○	○	○	○	○	○	○	○	○	○	○	○	○	○
	洪水注意報										解			解					解	解							
7月22日 18時08分	大雨注意報																			解							
	雷注意報	○	○	○	○	○	○	○	○	○	○	○	○	○	○	○	○	○	○	○	○	○	○	○	○	○	○
7月22日 19時22分	雷注意報	解	解	解	解	解	解	解	解	解	解	解	解	解	解	解	解	解	解	解	解	解	解	解	解	解	解
7月23日 07時39分	雷注意報	●	●	●	●	●	●	●	●	●	●	●	●	●	●	●	●	●	●	●	●	●	●	●	●	●	●
7月23日 17時22分	大雨注意報										●																
	雷注意報	○	○	○	○	○	○	○	○	○	○	○	○	○	○	○	○	○	○	○	○	○	○	○	○	○	○
	洪水注意報										●																
7月23日 19時09分	大雨注意報										解																
	雷注意報	○	○	○	○	○	○	○	○	○	○	○	○	○	○	○	○	○	○	○	○	○	○	○	○	○	○
	洪水注意報										解																
7月23日 20時42分	雷注意報	解	解	解	解	解	解	解	解	解	解	解	解	解	解	解	解	解	解	解	解	解	解	解	解	解	解
7月24日 04時29分	雷注意報	●	●	●	●	●	●	●	●	●	●	●	●	●	●	●	●	●	●	●	●	●	●	●	●	●	●
7月24日 07時15分	大雨注意報																									●	
	雷注意報	○	○	○	○	○	○	○	○	○	○	○	○	○	○	○	○	○	○	○	○	○	○	○	○	○	○
	洪水注意報																									●	
7月24日 10時13分	大雨注意報																									○	
	雷注意報	○	○	○	○	○	○	○	○	○	○	○	○	○	○	○	○	○	○	○	○	○	○	○	○	○	○
	洪水注意報																									○	
7月24日 11時07分	大雨注意報																									○	
	雷注意報	○	○	○	○	○	○	○	○	○	○	○	○	○	○	○	○	○	○	○	○	○	○	○	○	○	○
	洪水注意報																							●		○	
7月24日 13時01分	大雨注意報																									解	
	雷注意報	○	○	○	○	○	○	○	○	○	○	○	○	○	○	○	○	○	○	○	○	○	○	○	○	○	○
	洪水注意報																							解		解	
7月24日 16時03分	雷注意報	○	○	○	○	○	○	○	○	○	○	○	○	○	○	○	○	○	○	○	○	○	○	○	○	○	○

徳島地方気象台発表の特別警報・警報・注意報

2023年7月

●：発表　◇：特別警報から警報　▽：特別警報から注意報　▼：警報から注意報　○：継続　解：解除

発表時刻	警報・注意報	徳島市	鳴門市	小松島市	松茂町	北島町	藍住町	板野町	吉野川市	阿波市	美馬市脇・美馬・穴吹	石井町	上板町	つるぎ町半田・貞光	美馬市木屋平	佐那河内村	神山町	つるぎ町一宇	三好市	東みよし町	阿南市	勝浦町	上勝町	那賀町	牟岐町	美波町	海陽町
7月25日 03時52分	雷注意報	○	○	○	○	○	○	○	○	○	○	○	○	○	○	○	○	○	○	○	○	○	○	○	○	○	○
7月25日 16時16分	大雨注意報																			●							
	雷注意報	○	○	○	○	○	○	○	○	○	○	○	○	○	○	○	○	○	○	○	○	○	○	○	○	○	○
7月25日 19時01分	大雨注意報																			解							
	雷注意報	○	○	○	○	○	○	○	○	○	○	○	○	○	○	○	○	○	○	○	○	○	○	○	○	○	○
7月25日 20時27分	雷注意報	解	解	解	解	解	解	解	解	解	解	解	解	解	解	解	解	解	解	解	解	解	解	解	解	解	解
7月26日 07時35分	雷注意報	●	●	●	●	●	●	●	●	●	●	●	●	●	●	●	●	●	●	●	●	●	●	●	●	●	●
7月26日 16時51分	雷注意報	○	○	○	○	○	○	○	○	○	○	○	○	○	○	○	○	○	○	○	○	○	○	○	○	○	○
	洪水注意報																							●			
7月26日 19時03分	雷注意報	解	解	解	解	解	解	解	解	解	解	解	解	解	解	解	解	解	解	解	解	解	解	解	解	解	解
	洪水注意報																							解			
7月27日 07時30分	雷注意報	●	●	●	●	●	●	●	●	●	●	●	●	●	●	●	●	●	●	●	●	●	●	●	●	●	●
7月27日 16時36分	大雨注意報																	●	●								
	雷注意報	○	○	○	○	○	○	○	○	○	○	○	○	○	○	○	○	○	○	○	○	○	○	○	○	○	○
7月27日 16時51分	大雨注意報																	○	○								
	雷注意報	○	○	○	○	○	○	○	○	○	○	○	○	○	○	○	○	○	○	○	○	○	○	○	○	○	○
	洪水注意報																		●								
7月27日 17時36分	大雨注意報																	○	○	●							
	雷注意報	○	○	○	○	○	○	○	○	○	○	○	○	○	○	○	○	○	○	○	○	○	○	○	○	○	○
	洪水注意報																		○								
7月27日 17時56分	洪水警報																		●								
	大雨注意報																	○	○	○							
	雷注意報	○	○	○	○	○	○	○	○	○	○	○	○	○	○	○	○	○	○	○	○	○	○	○	○	○	○
	洪水注意報																			●							
7月27日 19時08分	大雨注意報																	解	解	○							
	雷注意報	○	○	○	○	○	○	○	○	○	○	○	○	○	○	○	○	○	○	○	○	○	○	○	○	○	○
	洪水注意報																		▼	解							
7月27日 19時52分	大雨注意報																			解							
	雷注意報	解	解	解	解	解	解	解	解	解	解	解	解	解	解	解	解	解	解	解	解	解	解	解	解	解	解
	洪水注意報																		解								
7月28日 07時32分	雷注意報	●	●	●	●	●	●	●	●	●	●	●	●	●	●	●	●	●	●	●	●	●	●	●	●	●	●
7月28日 17時33分	大雨注意報																		●	●							
	雷注意報	○	○	○	○	○	○	○	○	○	○	○	○	○	○	○	○	○	○	○	○	○	○	○	○	○	○
	洪水注意報																		●	●							
7月28日 18時20分	大雨注意報																		解	解							
	雷注意報	○	○	○	○	○	○	○	○	○	○	○	○	○	○	○	○	○	○	○	○	○	○	○	○	○	○
	洪水注意報																		解	解							
7月28日 21時05分	雷注意報	解	解	解	解	解	解	解	解	解	解	解	解	解	解	解	解	解	解	解	解	解	解	解	解	解	解
7月28日 23時20分	雷注意報	●	●	●	●	●	●	●	●	●	●	●	●	●	●	●	●	●	●	●	●	●	●	●	●	●	●
7月29日 04時05分	雷注意報	解	解	解	解	解	解	解	解	解	解	解	解	解	解	解	解	解	解	解	解	解	解	解	解	解	解
7月29日 07時55分	雷注意報	●	●	●	●	●	●	●	●	●	●	●	●	●	●	●	●	●	●	●	●	●	●	●	●	●	●
7月29日 10時10分	雷注意報	○	○	○	○	○	○	○	○	○	○	○	○	○	○	○	○	○	○	○	○	○	○	○	○	○	○
7月29日 16時10分	雷注意報	○	○	○	○	○	○	○	○	○	○	○	○	○	○	○	○	○	○	○	○	○	○	○	○	○	○
7月30日 04時15分	雷注意報	○	○	○	○	○	○	○	○	○	○	○	○	○	○	○	○	○	○	○	○	○	○	○	○	○	○

徳島地方気象台発表の特別警報・警報・注意報

2023年7月

●：発表　◇：特別警報から警報　▽：特別警報から注意報　▼：警報から注意報　○：継続　解：解除

発表時刻	警報・注意報	徳島市	鳴門市	小松島市	松茂町	北島町	藍住町	板野町	吉野川市	阿波市	美馬市脇・美馬・穴吹	石井町	上板町	つるぎ町半田・貞光	美馬市木屋平	佐那河内村	神山町	つるぎ町一宇	三好市	東みよし町	阿南市	勝浦町	上勝町	那賀町	牟岐町	美波町	海陽町
7月30日 16時37分	大雨警報																			●							
	洪水警報																			●							
	大雨注意報																		●								
	雷注意報	○	○	○	○	○	○	○	○	○	○	○	○	○	○	○	○	○	○	○	○	○	○	○	○	○	○
	洪水注意報																		●								
7月30日 16時55分	大雨警報																			○							
	洪水警報																		●	○							
	大雨注意報																		○								
	雷注意報	○	○	○	○	○	○	○	○	○	○	○	○	○	○	○	○	○	○	○	○	○	○	○	○	○	○
7月30日 17時20分	大雨警報																		●	○							
	洪水警報																		○	○							
	雷注意報	○	○	○	○	○	○	○	○	○	○	○	○	○	○	○	○	○	○	○	○	○	○	○	○	○	○
7月30日 19時25分	大雨警報																		解								
	洪水警報																		解	解							
	大雨注意報																			▼							
	雷注意報	○	○	○	○	○	○	○	○	○	○	○	○	○	○	○	○	○	○	○	○	○	○	○	○	○	○
7月30日 21時05分	大雨注意報																			解							
	雷注意報	解	解	解	解	解	解	解	解	解	解	解	解	解	解	解	解	解	解	解	解	解	解	解	解	解	解
7月31日 06時50分	雷注意報	●	●	●	●	●	●	●	●	●	●	●	●	●	●	●	●	●	●	●	●	●	●	●	●	●	●

土砂災害警戒情報発表状況（徳島県内）

2023年7月

7月は土砂災害警戒情報の発表はありませんでした。

※土砂災害警戒情報は、徳島県と徳島地方気象台による共同発表です。

指定河川洪水予報発表状況（徳島県内）

2023年7月

7月は指定河川洪水予報の発表はありませんでした。

※指定河川洪水予報の発表対象河川は、吉野川、那賀川、勝浦川です。
※吉野川は徳島河川国道事務所と徳島地方気象台、
　那賀川は那賀川河川事務所と徳島地方気象台、
　勝浦川水系勝浦川は徳島県と徳島地方気象台による共同発表です。

記録的短時間大雨情報発表状況（徳島県内）

2023年7月

7月は記録的短時間大雨情報の発表はありませんでした。

竜巻注意情報発表状況（徳島県内）

2023年7月

月　日	発表時刻	情報番号	対象地域
7月10日	08時28分	第1号	北部
	12時18分	第2号	北部
	13時13分	第3号	北部、南部
	14時08分	第4号	北部、南部
7月12日	13時23分	第1号	北部
	14時18分	第2号	北部
	14時23分	第3号	北部、南部
	15時18分	第4号	北部、南部
	16時13分	第5号	北部、南部
7月27日	15時43分	第1号	北部、南部
	16時38分	第2号	北部、南部
	17時33分	第3号	北部、南部
7月28日	14時23分	第1号	北部
	15時18分	第2号	北部
	16時13分	第3号	北部
	17時08分	第4号	北部
7月30日	17時08分	第1号	北部

生 物 季 節

２０２３年７月　徳島地方気象台

植　物

該当種目なし

観 測 所 一 覧 表

２０２３年５月１０日現在

観測所 番号	観測所 名称	観測所 ﾌﾘｶﾞﾅ	観測種目 気温	観測種目 湿度	観測種目 風	観測種目 降水量	観測種目 日照時間	観測種目 積雪	観測種目 気圧	所在地	緯度（北緯） 度 分	経度（東経） 度 分	観測所の海面上の高さ m
71066	池　田	ｲｹﾀﾞ	○	○	○	○	▲			三好市　池田町シンヤマ	34 01.4	133 47.7	214
71087	穴　吹	ｱﾅﾌﾞｷ	○	○	○	○	▲			美馬市　穴吹町口山字初草	34 02.4	134 09.4	160
71106	徳　島	ﾄｸｼﾏ	○	○	○	○	○	○	○	徳島市　大和町（徳島地方気象台）	34 04.0	134 34.4	2
71136	半　田	ﾊﾝﾀﾞ				○				美馬郡つるぎ町　半田字下尾尻	33 59.4	134 02.2	228
71191	京　上	ｷｮｳｼﾞｮｳ	○	○	○	○	▲			三好市　東祖谷京上	33 52.0	133 54.2	532
71211	福原旭	ﾌｸﾊﾗｱｻﾋ				○				勝浦郡上勝町　大字旭字蔭	33 52.7	134 23.3	290
71231	蒲生田	ｶﾓﾀﾞ	○	○	○	○	▲			阿南市　椿町蒲生田	33 50.2	134 44.5	10
71251	木　頭	ｷﾄｳ	○	○	○	○	▲			那賀郡那賀町　木頭和無田ヨシノ	33 46.3	134 11.9	363
71266	日和佐	ﾋﾜｻ	○	○	○	○	▲			海部郡美波町　日和佐浦	33 43.9	134 32.3	3
71291	海　陽	ｶｲﾖｳ	○	○	○	○	▲			海部郡海陽町　四方原字杉谷	33 36.7	134 21.3	5

▲　71106徳島以外の日照時間は、2021年3月2日より、気象衛星観測のデータを用いた
「推計気象分布（日照時間）」から得る推計値を日照時間データとすることになりました。

（ 観 測 所 配 置 図 ）

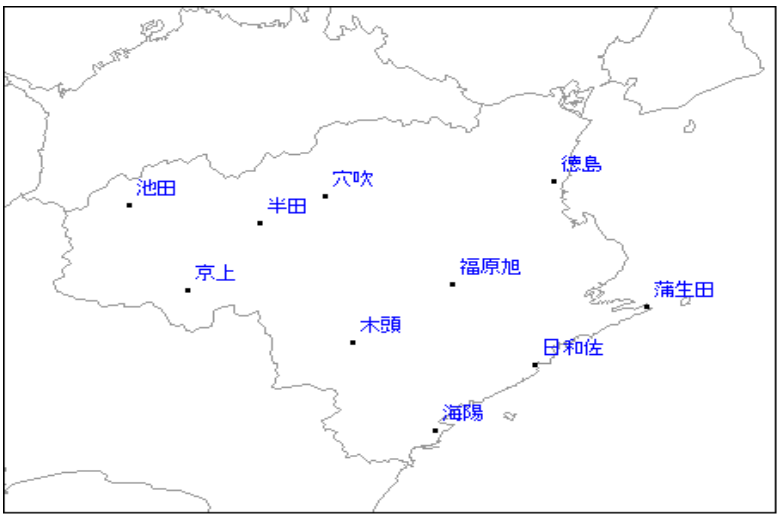

※観測所配置図は、徳島地方気象台ホームページの「気象台について」にも掲載しています。
https://www.data.jma.go.jp/tokushima/shosai/haichizu/haichizu.html

令和３（2021）年11月30日に穴吹地域気象観測所で、機器更新を行いました。これに伴い、湿度の観測を開始しました。
令和４（2022）年11月22日に京上地域気象観測所で、機器更新を行いました。これに伴い、湿度の観測を開始しました。
令和４（2022）年11月24日に蒲生田地域気象観測所で、機器更新を行いました。これに伴い、湿度の観測を開始しました。
令和５（2023）年4月20日に木頭地域気象観測所で、機器更新を行いました。これに伴い、湿度の観測を開始しました。
令和５（2023）年4月24日に日和佐地域気象観測所で、機器更新を行いました。これに伴い、湿度の観測を開始しました。
令和５（2023）年4月27日に海陽地域気象観測所で、機器更新を行いました。これに伴い、湿度の観測を開始しました。
令和５（2023）年5月9日に池田地域気象観測所で、機器更新を行いました。これに伴い、湿度の観測を開始しました。

資　料　の　解　説

※「毎正時の観測値（24回）」は01～24時であり、0時00分～24時00分を対象とします。
※※ 日照時間は「可照時間」の変動のため、毎正時の観測回数は月により変動します。

要　素	（　細　分　）		単　位	統　計　方　法	（ 要 素 ）
気圧	平均（現地）		0.1 hPa	毎正時の観測値（24回）の平均	平均気圧
	平均（海面）		0.1 hPa	平均気圧を海面上（０ｍ）に更正した値	海面気圧
気温	平均		0.1 ℃	毎正時の観測値（24回）の平均	平均気温
	最高		0.1 ℃	任意時刻の最高値	最高気温
	最低		0.1 ℃	任意時刻の最低値	最低気温
蒸気圧	平均		0.1 hPa	毎正時の観測値（24回）の平均	平均蒸気圧
相対湿度	平均		1 %	毎正時の観測値（24回）の平均	平均相対湿度
	最小		1 %	任意時刻の最小値	最小相対湿度
日照時間	日		0.1 h	◎2021年3月1日以前の地域気象、徳島地方気象台 毎正時の観測値の合計…※※	日照時間
				◎2021年3月2日以降の地域気象 気象衛星観測のデータを用いた 「推計気象分布（日照時間）」から得る推計値	
降水量	日		0.5 mm	毎正時の観測値（24回）の合計	降水量
	最大１時間		0.5 mm	任意時刻の１時間降水量の最大値	最大１時間降水量
	最大10分間		0.5 mm	任意時刻の10分間降水量の最大値	最大10分間降水量
	補足）降水量0.5mm未満の記載に関する留意事項（資料により記載方法が異なる） ○気象月表及び平年の比較表（徳島分）の記載方法 ・降水が無い場合:「 ―mm 」 ・観測した降水量が0.5mm未満の場合：「0.0mm」 ○地域気象観測降水量月報、アメダス気象分布及び平年の比較表（池田、日和佐分）の記載方法 ・降水が無い場合又は観測した降水量が0.5mm未満の場合：「0.0mm」				
最深積雪	最大		1 cm	毎正時の観測値（24回）の最大値	最深積雪
降雪深さ	合計		1 cm	毎正時（24回）の積雪差（正の値のみ）の合計	降雪深さ合計
（風向） 風速	平均	風速	0.1 m/s	毎10分の観測値（144回）の平均	平均風速
	最大	風速	0.1 m/s	任意の10分間平均風速の最大値	最大風速
		風向	16方位	最大風速の風向	最大風速の風向
	最大瞬間	風速	0.1 m/s	任意の瞬間風速の最大値	最大瞬間風速
		風向	16方位	最大瞬間風速の風向	最大瞬間風速の風向
	最多	風向	16方位	毎正時（24回）で最も多く現れた風向	最多風向
天気概況				昼（06時～18時）、夜（18時～翌日06時）	
大気現象				● 雨　✕ 雪　みぞれ　≡ 霧　〓 もや　∞ 煙霧　雷電	

２０２１年４月号から、平年値の統計期間が変わっています。
「平年」の値、平年値の統計期間：1991～2020年（穴吹は2001～2020年、海陽は2009～2020年）を使用します。
「平年」の値に、「@」の付いた値は、参考値です。平年差や平年比に利用できません。

）：準正常値（対象となる資料の一部が欠けているが、許容する資料数を満たす値）
］：資料不足値（対象となる資料が許容する資料数を満たさない値）
×：欠測又は資料なし（測器の故障などで値が得られなかった場合）
//：平年値なし（統計期間が短く平年値が算出できない場合）

「利用上の注意」　本資料に含まれるデータ等を利用した場合は、「徳島地方気象台提供」と明記願います。

「徳島県の気象」に関するお問い合わせ先　　徳島地方気象台　防災管理官室　電話：088-626-0676