


•

•



•

•

•

•

•

•

•

• •

•

2023年8月の気象概況

この月は、湿った空気や台風第7号の影響を受け、曇りや雨の日が多かったが、高気圧に覆われて晴れる日もあった。7日、15日、17日、23日、31日は大雨となったところがあった。

上旬・・湿った空気の影響を受け、曇りや雨の日が多かったが、北部では高気圧に覆われて晴れる日もあった。7日は湿った空気の影響を受け、大雨となったところがあった。

中旬・・気圧の谷や湿った空気、台風第7号の影響を受け、曇りや雨の日が多かったが、高気圧に覆われて晴れる日もあった。15日は台風第7号、17日は気圧の谷や湿った空気の影響を受け、大雨となったところがあった。

下旬・・湿った空気や強い日射の影響を受け、曇りや雨の日が多かった。23日と31日は湿った空気の影響を受け、大雨となったところがあった。

日付	気象概況	徳島の天気概況	
		昼 (06-18時)	夜 (18-翌日06時)
1日	北部は高気圧に覆われる、南部は湿った空気の影響を受ける	晴一時雨	晴一時曇
2日	北部は高気圧に覆われる、南部は湿った空気の影響を受ける	晴	晴後曇一時雨、雷を伴う
3日	北部は高気圧に覆われる、南部は湿った空気の影響を受ける	晴時々曇	晴時々曇
4日	北部は高気圧に覆われる、南部は湿った空気の影響を受ける	晴一時曇	晴後雨時々曇
5日	湿った空気の影響を受ける	雨時々曇後晴	晴時々雨
6日	湿った空気の影響を受ける	晴一時雨	晴後雨時々曇、雷を伴う
7日	湿った空気の影響を受ける	大雨時々曇、雷を伴う	曇後晴一時雨
8日	湿った空気の影響を受ける	曇一時雨後晴	晴後曇一時雨
9日	湿った空気の影響を受ける	曇後時々雨	曇時々晴後雨
10日	湿った空気の影響を受ける	大雨	雨時々晴一時曇
11日	北部は高気圧に覆われる、南部は湿った空気の影響を受ける	晴	晴
12日	高気圧に覆われる	晴	晴
13日	高気圧に覆われる、次第に湿った空気の影響を受ける	晴	曇時々雨、雷を伴う
14日	湿った空気の影響を受ける	雨時々曇	大雨
15日	台風第7号の影響を受ける	大雨	曇時々雨一時晴
16日	湿った空気の影響を受ける	晴後一時雨	曇時々晴後雨、雷を伴う
17日	気圧の谷や湿った空気の影響を受ける	大雨、雷を伴う	雨時々曇一時晴、雷を伴う
18日	気圧の谷や湿った空気の影響を受ける	曇後一時晴	晴時々曇
19日	高気圧に覆われる、次第に湿った空気の影響を受ける	晴時々曇	晴
20日	高気圧に覆われる、次第に湿った空気や強い日射の影響を受ける	晴一時曇	曇時々晴一時雨、雷を伴う
21日	高気圧に覆われる、次第に湿った空気や強い日射の影響を受ける	晴	晴後時々曇
22日	湿った空気の影響を受ける	晴時々曇、雷を伴う	曇一時晴後時々雨、雷を伴う
23日	湿った空気の影響を受ける	曇時々雨一時晴、雷を伴う	大雨時々曇、雷を伴う
24日	湿った空気の影響を受ける	曇一時晴後時々雨、雷を伴う	曇後時々雨、雷を伴う
25日	湿った空気の影響を受ける	晴時々曇	晴後時々雨一時曇
26日	湿った空気の影響を受ける	晴一時雨	晴時々曇、雷を伴う
27日	高気圧に覆われる、次第に湿った空気の影響を受ける	晴	曇時々晴
28日	高気圧に覆われる、次第に湿った空気や強い日射の影響を受ける	晴時々曇	曇時々晴
29日	北部は高気圧に覆われる、南部は湿った空気の影響を受ける	晴時々雨	晴後曇時々雨、雷を伴う
30日	湿った空気の影響を受ける	雨時々曇、雷を伴う	大雨時々曇
31日	湿った空気の影響を受ける	雨時々曇	曇時々雨

平年との比較表（徳島・池田・日和佐）

2023年8月

	要素	平均気温(℃)			日照時間(h)			降水量(mm)		
	官署	本年	平年	階級 区分	本年	平年	階級 区分	本年	平年	階級 区分
上旬	徳島	28.9	28.5	平年並	77.1	80.3	少ない	126.5	90.7	多い
	池田	26.8	26.1	平年並	61.7	69.6	少ない	59.5	70.9	多い
	日和佐	27.9	27.5	平年並	39.5	77.4	少ない	152.0	107.3	多い
中旬	徳島	28.5	28.4	平年並	68.7	73.5	少ない	165.5	51.4	かなり 多い
	池田	26.4	25.9	平年並	59.1	63.0	平年並	168.0	44.1	かなり 多い
	日和佐	27.9	27.6	高い	64.0	71.0	平年並	181.0	71.8	かなり 多い
下旬	徳島	28.4	27.6	高い	80.4	76.8	平年並	158.5	50.8	かなり 多い
	池田	25.2	25.0	平年並	59.0	67.6	平年並	65.0	54.3	平年並
	日和佐	27.5	27.0	高い	63.9	77.7	少ない	66.0	76.6	平年並
月	徳島	28.6	28.1	平年並	226.2	230.6	平年並	450.5	193.0	かなり 多い
	池田	26.1	25.6	平年並	179.8	200.3	平年並	292.5	169.2	多い
	日和佐	27.8	27.4	高い	167.4	226.1	少ない	399.0	255.7	多い

日照時間は徳島を除き推計値です。

【階級区分】階級区分は、平年との違いの程度を表すもので、30年間（1991年～2020年）の観測値が、「高い（多い）」「平年並」「低い（少ない）」の3つの階級に等しい割合で振り分けられる（各階級が10個ずつになる）ように決めています。また特に、値が観測値の上位または下位10%に相当する場合には、「かなり高い（多い）」「かなり低い（少ない）」と表現します。

徳島の観測記録順位の更新（第3位まで）

2023年8月 徳島地方气象台

8月は観測記録順位の更新はありませんでした。

地域気象観測所の観測記録順位 1 位の更新

徳島県内で統計期間が 10 年以上ある地点を対象にしています。

2023年8月 徳島地方气象台

日最大 10 分間降水量の 8 月としての 1 位を記録した地点

市町村名	地点名	値 (mm)	起日	統計開始年
三好市	池田 (イケダ)	20.0	25 日	2008 年
つるぎ町	半田 (ハタ)	20.0	28 日	2009 年

日最大瞬間風速の 8 月としての 1 位を記録した地点

市町村名	地点名	値 (m/s)	風向	起日	統計開始年
三好市	京上 (キョウジョウ)	11.9	西南西	30 日	2008 年

日最低気温の高い方から 8 月としての 1 位を記録した地点

市町村名	地点名	値 (℃)	起日	統計開始年
美波町	日和佐 (ヒロサ)	27.9	9 日	1978 年
海陽町	海陽 (カイヨウ)	27.8	9 日	2009 年

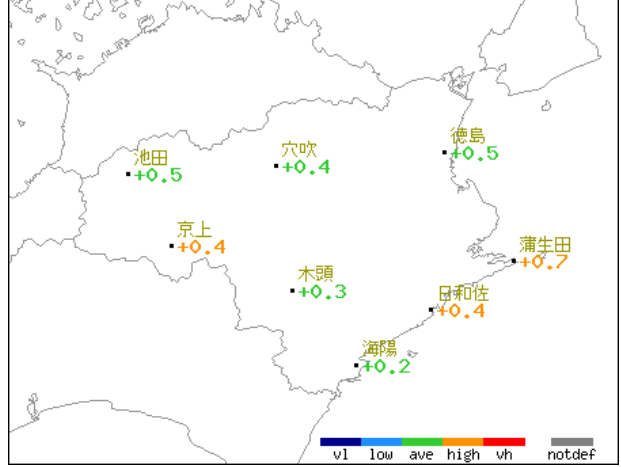
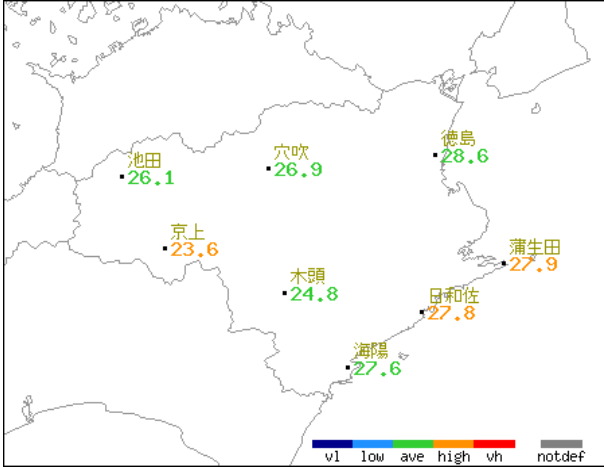
アメダス気象分布図（2023年8月）

実況値

平年差（比）

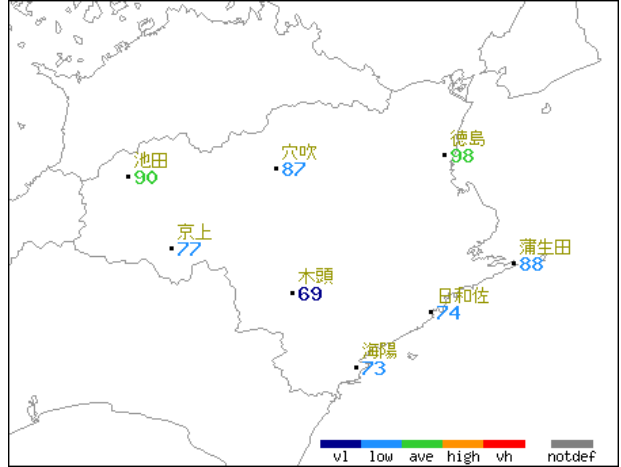
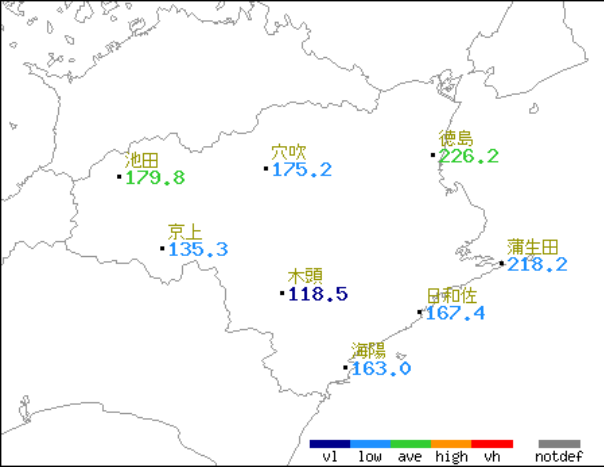
平均気温(°C)

平均気温平年差(°C)



日照時間(h)

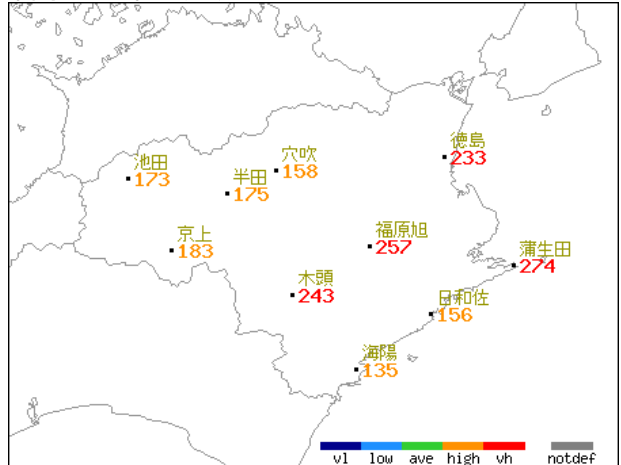
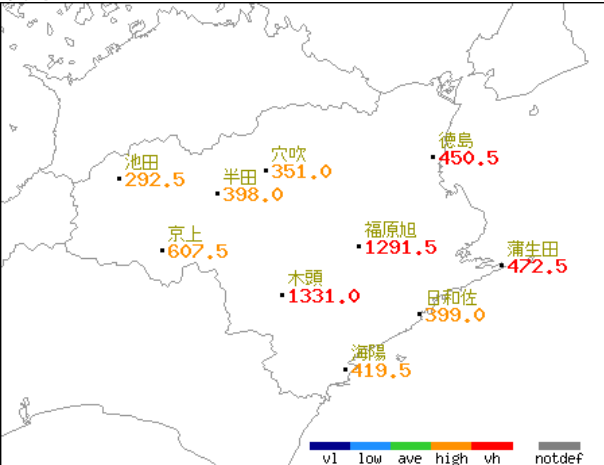
日照時間平年比(%)



日照時間は徳島を除き推計値です。

降水量(mm)

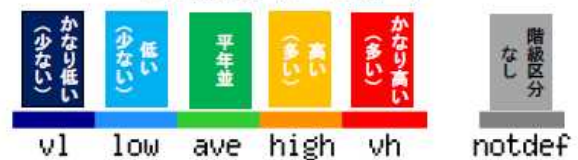
降水量平年比(%)



■ 図中の記号

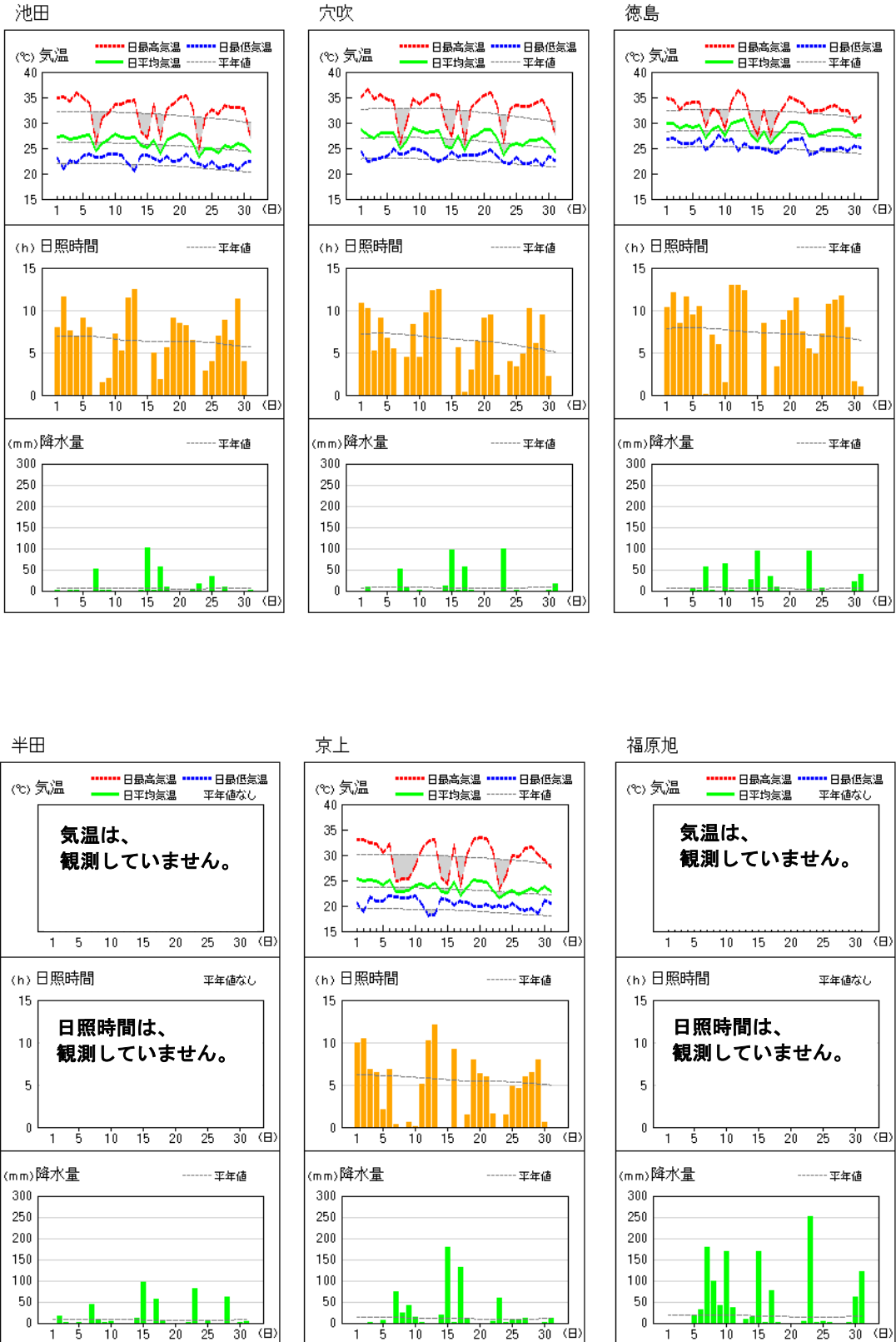
) : 準正常値
X : 欠測
] : 資料不足値
// : 平年値なし

■ 階級区分（平年と比べ）



アメダス 気象経過図 (2023年8月1日 - 2023年8月31日)

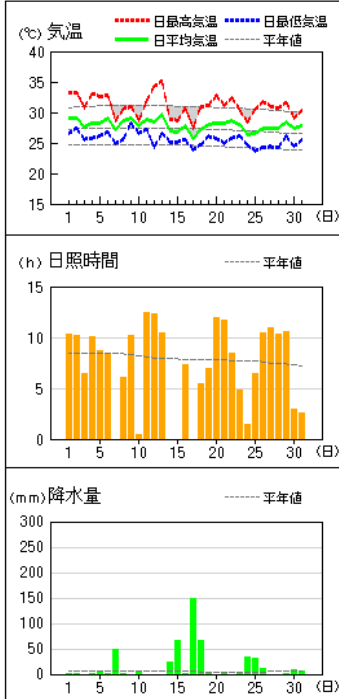
日照時間は徳島を除き推計値です。



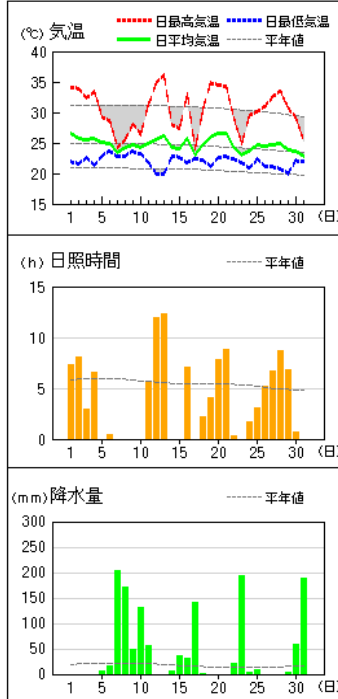
アメダス 気象経過図 (2023年8月1日 - 2023年8月31日)

日照時間は徳島を除き推計値です。

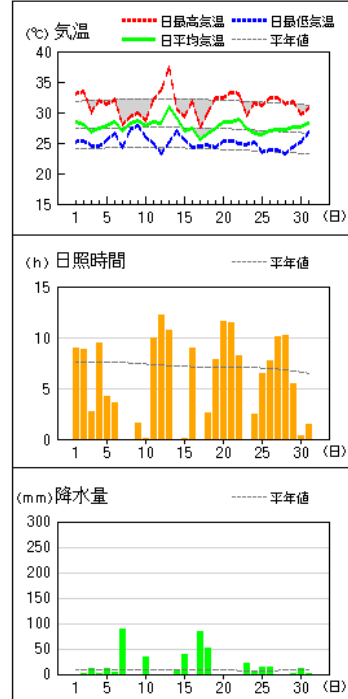
蒲生田



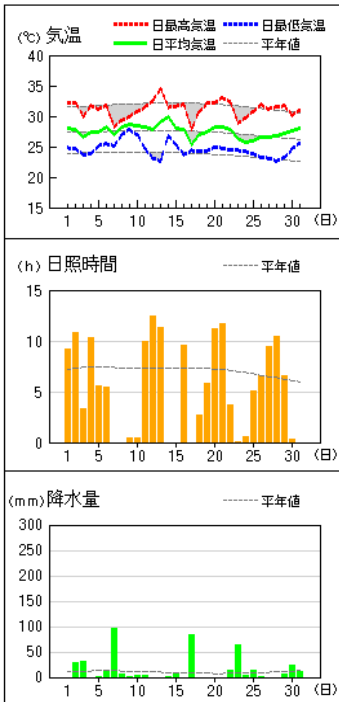
木頭



日和佐



海陽



気 象 月 表

地点番号 47895 地点名 徳島 (徳島県)

気象官署名 徳島地方気象台

2023年8月

日付	平均気圧		気 温			平均蒸気	相対湿度			平均雲量	日照時間	全天日射量	降 水 量			最深積雪	降雪深さ	風 速				天 気 概 況		大気現象	日付	
	現地	海面	平均	最高	最低	圧	平均	最小	10分	10分	mm	1時間	10分	mm	mm	cm	合計	平均	最大	最大瞬間	天 気 概 況					
	hPa	hPa	℃	℃	℃	hPa	%	%	比	h	MJ/m ²	mm	mm	mm	cm	cm	m/s	m/s	風向	最大瞬間	風向	16方位	16方位			06:00~18:00
1	1011.6	1012.3	29.8	34.8	26.8	29.7	72	49	10.3		0.0	0.0	0.0	-	-	4.1	7.5	SSE	11.6	SSE	晴一時雨	晴一時曇	●	1		
2	1010.3	1011.0	29.9	34.5	27.0	30.6	73	54	12.1		-	-	-	-	-	5.1	9.6	SSE	13.9	SSE	晴	晴後曇一時雨、雷を伴う	●	2		
3	1008.9	1009.6	28.9	32.6	26.1	30.9	78	63	8.5		0.0	0.0	0.0	-	-	5.0	8.9	SSE	14.0	SE	晴時々曇	晴時々曇	●	3		
4	1006.7	1007.4	29.4	33.8	25.9	30.5	75	56	11.6		-	-	-	-	-	4.3	8.3	SSE	12.7	SSE	晴一時曇	晴後雨時々曇	●	4		
5	1002.5	1003.2	29.1	34.0	26.0	33.0	83	62	9.5		4.5	2.0	1.5	-	-	4.7	7.5	SSE	11.8	SSE	雨時々曇後晴	晴時々雨	●	5		
6	999.2	999.9	29.4	34.1	26.9	32.3	79	61	10.5		0.5	0.5	0.5	-	-	4.1	7.6	S	11.1	SSE	晴一時雨	晴後雨時々曇、雷を伴う	●	6		
7	1000.6	1001.3	26.9	29.2	24.6	32.2	91	80	0.1		56.0	23.5	9.5	-	-	4.7	9.2	SSE	15.4	SSE	大雨時々曇、雷を伴う	曇後晴一時雨	●	7		
8	1003.0	1003.7	28.7	32.7	25.8	33.2	85	69	7.1		0.5	0.5	0.5	-	-	5.0	10.0	SSE	15.7	SE	曇一時雨後晴	晴後曇一時雨	●	8		
9	1004.8	1005.5	29.3	32.1	27.6	34.8	86	74	5.9		0.0	0.0	0.0	-	-	7.5	10.4	SSE	16.2	SE	曇後時々雨	曇時々晴後雨	●	9		
10	1004.6	1005.3	27.5	28.8	26.4	33.7	92	84	1.5		65.0	13.5	5.5	-	-	8.8	12.3	SSE	19.6	SSE	大雨	雨時々晴一時曇	●	10		
11	1005.0	1005.7	29.8	34.1	26.7	29.8	72	51	12.9		0.5	1.0	0.5	-	-	5.2	8.4	SSE	13.8	SSE	晴	晴	●	11		
12	1003.3	1004.0	30.4	36.3	24.5	26.9	64	35	12.9		-	-	-	-	-	2.4	5.1	NW	8.3	NNW	晴	晴	●	12		
13	1002.1	1002.8	30.7	35.3	25.9	27.6	64	46	12.3		0.0	0.0	0.0	-	-	3.3	4.8	NW	8.5	NW	晴	曇時々雨、雷を伴う	●	13		
14	999.8	1000.5	27.6	30.3	25.1	29.3	80	62	0.0		27.5	15.0	7.0	-	-	4.3	6.6	WNW	12.6	W	雨時々曇	大雨	●	14		
15	993.3	994.0	26.3	27.6	25.2	31.0	91	84	0.0		94.5	25.0	6.0	-	-	5.1	12.0	NW	21.6	NW	大雨	曇時々雨一時晴	●	15		
16	1002.6	1003.3	28.2	32.3	24.8	32.4	85	71	8.5		0.0	0.0	0.0	-	-	3.0	7.3	SSE	10.9	SSE	晴後一時雨	曇時々晴後雨、雷を伴う	●	16		
17	1005.7	1006.4	25.9	27.5	24.5	31.4	94	86	0.0		34.5	6.5	2.5	-	-	3.2	6.4	SSE	10.4	SSE	大雨、雷を伴う	雨時々曇一時晴、雷を伴う	●	17		
18	1008.7	1009.4	27.4	31.2	24.0	32.6	90	76	3.3		8.5	7.0	4.0	-	-	4.6	7.0	SE	10.6	SE	曇後一時晴	晴時々曇	●	18		
19	1011.1	1011.8	28.6	33.0	25.1	32.2	83	64	8.8		-	-	-	-	-	1.8	4.5	SE	7.0	SSE	晴時々曇	晴	●	19		
20	1010.9	1011.6	30.1	35.2	26.6	32.7	77	55	10.0		0.0	0.0	0.0	-	-	2.7	5.0	SE	7.7	SSE	晴一時曇	曇時々晴一時雨、雷を伴う	●	20		
21	1009.2	1009.9	30.2	34.4	26.8	32.1	75	56	11.4		0.0	0.0	0.0	-	-	2.3	5.6	SE	8.4	SE	晴	晴後時々曇	●	21		
22	1008.1	1008.8	29.7	33.9	26.9	31.6	76	60	7.5		-	-	-	-	-	2.5	5.6	SSE	8.1	SSE	晴時々曇、雷を伴う	曇一時晴後時々雨、雷を伴う	●	22		
23	1008.3	1009.0	27.3	32.0	23.7	32.2	89	69	5.4		93.0	35.0	12.0	-	-	2.9	8.8	SSE	13.5	SE	曇時々雨一時晴、雷を伴う	大雨時々曇、雷を伴う	●	23		
24	1010.3	1011.0	27.5	32.4	24.0	30.4	84	66	4.8		0.0	11.0	1.0	-	-	3.0	6.6	SSE	10.3	SSE	曇一時晴後時々雨、雷を伴う	曇後時々雨、雷を伴う	●	24		
25	1009.7	1010.4	28.0	32.3	25.0	29.6	79	59	7.2		6.5	6.5	5.0	-	-	4.2	7.6	SSE	12.1	SSE	晴時々曇	晴後時々雨一時曇	●	25		
26	1008.7	1009.4	28.4	33.0	24.6	29.0	75	57	10.7		0.0	0.0	0.0	-	-	2.5	6.5	SSE	9.7	S	晴一時雨	晴時々曇、雷を伴う	●	26		
27	1007.3	1008.0	28.6	33.5	24.7	28.6	74	54	11.2		-	-	-	-	-	2.9	6.5	SSE	9.5	SE	晴	曇時々晴	●	27		
28	1008.5	1009.2	28.6	32.5	25.2	29.9	77	56	11.7		-	-	-	-	-	2.8	5.6	SSE	8.9	SSE	晴時々曇	曇時々晴	●	28		
29	1011.7	1012.4	28.5	32.5	24.5	29.8	77	58	7.9		0.0	0.0	0.0	-	-	4.1	8.8	SSE	12.3	SE	晴時々雨	晴後曇時々雨、雷を伴う	●	29		
30	1012.9	1013.6	27.4	30.2	25.5	31.8	87	72	1.6		20.5	6.0	4.5	-	-	4.1	7.2	SSE	11.7	SE	雨時々曇、雷を伴う	大雨時々曇	●	30		
31	1013.6	1014.3	27.7	31.3	25.1	31.9	86	66	1.0		38.5	11.5	6.5	-	-	5.8	9.5	SSE	14.4	SSE	雨時々曇	曇時々雨	●	31		
上旬	1005.2	1005.9	28.9	32.7	26.3	32.1	81		77.1		126.5					5.3	5.2	2.3	1.1	0.7	1.7	月最大24時間降水量				
中旬	1004.3	1005.0	28.5	32.3	25.2	30.6	80		68.7		165.5					3.6	7.5					(北)	2.3	mm	期間	最低海面気圧
下旬	1009.8	1010.5	28.4	32.5	25.1	30.6	80		80.4		158.5					3.4	1.5					(西) 風向別頻度%	3.1	120.5	14日16時	hPa
月	1006.5	1007.2	28.6	32.5	25.5	31.1	80		226.2		450.5					4.1	0.1					(東)	6.3	起日	15	988.7
年	1008.6	1009.3	28.1	32.3	24.9	27.5	73		6.4@230.6		193.0					3.1	1.1	3.6	5.4	33.7	24.3	(南) (0.0)	可照時間	h	日照率	55%

階級別	気 温 °C								日降水量 mm					日最深積雪 cm					日最大風速 m/s					日平均雲量		日数	不照	大気現象			現象	年間
	最高	平均	最低	最高	平均	最低	最高	最高	≧0.0	≧0.5	≧1.0	≧10	≧30	≧0	≧10	≧20	≧50	≧100	≧10	≧15	≧30	<1.5	≧8.5	雪	霧			雷	霜	初		
日数	0	0	0	31	31	21	27	3	24	14	11	8	6	0	0	0	0	0	4	0	0	0	0	3	0	0	15	霜	初	12/18		
年間	0.0	0.0	0.0	30.8	29.5	16.7	26.1	3.1	16.9	9.0	7.9	3.5	1.6	0.0@	0.0	0.0	0.0	0.0	1.4	0.4	0.0	2.2@	10.3@	1.6	0.0	0.1@	3.8@	雪	終	3/5		

地域気象観測気温月報

徳島県 2023年8月
 単位:°C 1/2頁

観測所名 日付	池田			穴吹			徳島			京上		
	平均	最高	最低	平均	最高	最低	平均	最高	最低	平均	最高	最低
1	27.1	34.9	23.0	28.7	35.1	24.2	29.8	34.8	26.8	25.4	33.0	20.5
2	27.3	35.1	20.9	27.6	36.6	22.3	29.9	34.5	27.0	24.9	33.1	18.8
3	26.7	34.3	22.6	27.0	34.7	22.8	28.9	32.6	26.1	25.1	32.4	21.7
4	27.0	35.9	22.2	28.1	35.5	23.0	29.4	33.8	25.9	25.0	32.2	21.0
5	27.3	34.9	23.4	28.0	34.6	23.5	29.1	34.0	26.0	24.0	30.5	21.0
6	27.7	33.9	23.9	28.1	34.3	24.8	29.4	34.1	26.9	25.2	32.1	22.0
7	24.4	26.0	23.3	24.8	26.0	23.8	26.9	29.2	24.6	22.8	24.8	21.8
8	25.9	30.9	23.3	26.4	30.0	24.0	28.7	32.7	25.8	22.9	25.3	21.5
9	26.8	32.0	23.9	29.1	34.7	25.0	29.3	32.1	27.6	23.0	25.4	21.6
10	27.9	33.6	23.8	28.5	33.6	24.6	27.5	28.8	26.4	24.0	27.9	22.0
11	27.1	33.6	23.7	28.1	34.7	24.1	29.8	34.1	26.7	24.2	31.2	20.3
12	27.0	34.2	21.9	28.3	35.5	22.9	30.4	36.3	24.5	23.6	32.7	18.1
13	27.2	34.4	20.6	28.5	35.4	22.5	30.7	35.3	25.9	24.5	33.1	18.3
14	25.6	28.3	23.5	25.4	29.7	23.1	27.6	30.3	25.1	22.9	25.5	21.5
15	25.1	26.9	23.7	25.1	27.3	24.2	26.3	27.6	25.2	22.7	24.3	21.2
16	26.6	33.6	23.0	27.4	34.0	23.3	28.2	32.3	24.8	24.7	31.9	20.2
17	23.9	26.8	22.5	24.5	26.0	23.7	25.9	27.5	24.5	21.9	23.8	20.9
18	26.5	32.7	23.4	27.1	33.1	23.7	27.4	31.2	24.0	23.7	30.1	20.7
19	27.2	33.7	22.3	27.7	34.3	23.6	28.6	33.0	25.1	25.2	33.0	20.0
20	27.8	34.9	22.7	28.7	35.4	24.1	30.1	35.2	26.6	24.9	33.5	19.8
21	27.4	35.3	23.9	28.7	35.9	24.6	30.2	34.4	26.8	24.6	33.2	20.4
22	26.1	33.2	22.4	26.9	33.4	23.4	29.7	33.9	26.9	23.0	30.8	19.6
23	23.2	24.8	21.9	23.7	26.1	22.2	27.3	32.0	23.7	21.5	23.3	20.2
24	25.0	31.3	21.4	25.5	32.7	21.9	27.5	32.4	24.0	22.4	25.8	19.6
25	24.8	32.6	22.3	26.0	33.5	23.2	28.0	32.3	25.0	23.0	29.9	20.5
26	24.1	31.8	21.1	25.6	33.2	21.9	28.4	33.0	24.6	22.1	29.6	19.5
27	25.6	33.4	21.4	26.6	33.3	21.9	28.6	33.5	24.7	22.8	31.3	19.1
28	25.1	33.0	21.8	26.6	33.8	22.8	28.6	32.5	25.2	23.4	31.6	19.5
29	26.0	33.1	20.8	27.0	34.4	21.6	28.5	32.5	24.5	22.9	30.1	18.4
30	25.5	32.8	22.0	25.9	32.2	23.4	27.4	30.2	25.5	23.9	29.0	21.1
31	24.3	26.9	22.5	24.2	27.6	22.6	27.7	31.3	25.1	22.8	27.6	20.6
月極値		35.9	20.6		36.6	21.6		36.3	23.7		33.5	18.1
起日		4	13		2	29		12	23		20	12
上旬平均	26.8	33.2	23.0	27.6	33.5	23.8	28.9	32.7	26.3	24.2	29.7	21.2
中旬平均	26.4	31.9	22.7	27.1	32.5	23.5	28.5	32.3	25.2	23.8	29.9	20.1
下旬平均	25.2	31.7	22.0	26.1	32.4	22.7	28.4	32.5	25.1	22.9	29.3	19.9
月平均	26.1	32.2	22.6	26.9	32.8	23.3	28.6	32.5	25.5	23.6	29.6	20.4
0°C未満日数	0	0	0	0	0	0	0	0	0	0	0	0
25°C以上日数	25	30	0	27	31	1	31	31	21	5	27	0
30°C以上日数		25			25			27			18	
35°C以上日数		3			7			3			0	
積算気温	809			834			886			733		

地域気象観測気温月報

徳島県 2023年8月
 単位:°C 2/2頁

観測所名 日付	蒲生田			木頭			日和佐			海陽		
	平均	最高	最低	平均	最高	最低	平均	最高	最低	平均	最高	最低
1	29.1	33.2	26.5	26.5	34.1	22.0	28.5	33.0	25.2	28.0	32.2	24.8
2	29.1	33.2	27.5	25.7	33.9	21.6	28.1	33.4	25.4	27.9	32.2	24.6
3	27.7	30.7	25.6	25.5	32.3	22.6	26.8	30.0	24.5	26.5	30.0	23.7
4	28.3	33.1	25.8	25.8	33.5	21.3	27.4	32.0	24.4	27.4	31.7	23.8
5	28.3	32.6	26.1	25.1	29.3	22.9	27.8	31.4	25.5	27.5	31.2	25.2
6	29.0	32.9	26.7	24.9	28.6	23.6	28.4	32.1	26.6	28.2	31.7	25.5
7	27.1	28.6	24.8	23.4	24.3	22.8	27.0	28.0	24.2	27.0	28.3	25.2
8	28.7	30.5	25.5	24.3	25.5	22.9	28.3	29.3	27.1	28.3	29.3	27.0
9	29.0	31.0	28.3	24.6	28.1	23.6	28.7	29.8	27.9	28.7	30.0	27.8
10	27.8	28.7	26.5	24.2	26.4	23.2	27.8	28.6	25.9	28.5	30.7	26.9
11	28.8	31.9	27.2	24.9	31.3	21.8	28.4	32.2	24.9	28.2	31.5	24.6
12	28.4	34.3	24.3	25.5	34.8	19.8	28.3	33.7	23.3	27.8	32.5	23.1
13	29.6	35.1	26.5	26.2	36.1	19.8	30.9	37.5	25.2	29.1	34.5	22.7
14	27.0	28.9	25.2	24.2	28.0	22.9	29.0	30.5	26.9	30.0	31.4	26.8
15	26.7	28.7	25.2	24.0	27.3	22.7	27.0	29.3	25.5	28.1	31.6	25.3
16	27.9	30.7	25.6	25.7	33.0	21.7	27.5	31.8	24.2	27.9	32.0	23.7
17	25.8	27.5	23.8	23.1	24.0	22.4	25.5	27.6	24.5	25.4	27.8	24.4
18	27.2	31.0	24.7	24.6	30.4	22.1	26.6	29.8	24.7	26.9	30.8	24.3
19	28.1	31.1	26.2	26.0	34.9	21.2	27.5	32.3	24.3	27.4	32.1	24.2
20	28.3	32.8	25.7	26.6	34.5	22.6	28.4	32.4	25.3	28.2	32.2	25.0
21	28.3	31.2	25.0	26.5	34.3	22.9	28.5	33.3	25.4	28.3	33.0	24.7
22	28.6	32.5	25.7	24.2	29.0	22.3	28.8	33.1	24.9	27.9	32.4	24.4
23	28.0	30.4	26.2	23.1	24.9	21.7	27.4	29.5	24.6	26.3	28.9	24.4
24	26.4	28.4	24.7	23.7	29.5	21.0	26.5	31.6	25.2	25.8	29.7	24.2
25	26.6	30.6	23.6	24.6	30.1	22.3	26.4	31.1	23.4	26.0	30.8	23.8
26	27.4	31.8	24.3	24.4	30.9	21.1	26.9	32.4	23.9	26.6	31.9	23.2
27	27.5	31.0	24.4	24.7	32.6	21.2	27.2	32.4	23.8	26.6	31.2	23.1
28	27.4	30.7	24.2	25.0	33.4	20.7	27.2	31.4	23.3	26.8	31.5	22.7
29	28.4	31.6	26.2	23.9	30.7	20.0	27.6	31.8	24.3	27.1	31.7	23.3
30	27.5	29.1	24.4	23.7	29.1	22.1	27.6	29.6	25.2	27.6	30.2	24.6
31	27.8	30.3	25.5	22.8	25.3	22.0	28.3	30.8	26.7	28.1	30.9	25.6
月極値		35.1	23.6		36.1	19.8		37.5	23.3		34.5	22.7
起日		13	25		13	13		13	28		13	28
上旬平均	28.4	31.5	26.3	25.0	29.6	22.7	27.9	30.8	25.7	27.8	30.7	25.5
中旬平均	27.8	31.2	25.4	25.1	31.4	21.7	27.9	31.7	24.9	27.9	31.6	24.4
下旬平均	27.6	30.7	24.9	24.2	30.0	21.6	27.5	31.5	24.6	27.0	31.1	24.0
月平均	27.9	31.1	25.5	24.8	30.3	22.0	27.8	31.3	25.0	27.6	31.2	24.6
0°C未満日数	0	0	0	0	0	0	0	0	0	0	0	0
25°C以上日数	31	31	21	12	28	0	31	31	15	31	31	10
30°C以上日数		24			17			22			26	
35°C以上日数		1			1			1			0	
積算気温	866			767			860			854		

地域気象観測降水量月報

徳島県

2023年8月

単位:mm

観測所名 日付	池田	穴吹	徳島	半田	京上	福原旭	蒲生田	木頭	日和佐	海陽
1	2.5	0.0	0.0	0.0	0.0	0.0	0.5	0.0	0.0	0.0
2	0.0	9.0	0.0	16.5	0.0	0.0	0.5	0.0	2.5	30.0
3	1.5	0.0	0.0	2.0	2.5	0.0	0.0	0.0	11.5	31.5
4	2.0	0.0	0.0	0.0	0.0	0.0	1.0	0.0	0.5	0.0
5	0.0	0.0	4.5	0.5	6.0	18.5	5.0	7.0	11.5	2.0
6	0.0	0.0	0.5	0.0	0.0	32.0	0.5	17.5	4.0	10.5
7	51.0	50.5	56.0	43.0	74.5	178.0	48.5	205.0	88.0	97.0
8	1.5	6.5	0.5	8.5	23.0	98.5	2.0	172.5	0.0	6.0
9	1.0	0.0	0.0	1.5	42.5	41.0	0.0	49.5	0.0	1.5
10	0.0	0.5	65.0	4.5	14.5	168.0	7.5	130.5	34.0	3.0
11	0.0	0.0	0.5	0.0	0.5	35.5	0.0	55.5	0.0	5.0
12	0.0	0.0	0.0	0.0	0.0	0.0	0.0	0.0	0.0	0.0
13	0.0	0.0	0.0	0.0	0.0	9.0	0.0	0.0	0.0	0.0
14	0.5	12.5	27.5	11.5	19.0	13.0	23.0	6.0	7.0	1.0
15	101.5	96.0	94.5	96.0	179.5	169.0	67.5	36.5	39.5	7.0
16	0.5	0.5	0.0	0.0	1.0	2.0	0.5	30.5	0.0	0.0
17	56.0	57.0	34.5	55.5	131.0	76.5	149.5	140.5	83.5	85.0
18	9.5	1.0	8.5	6.5	10.5	2.0	65.5	1.0	51.0	0.0
19	0.0	0.0	0.0	0.0	0.0	0.0	0.5	0.0	0.0	0.0
20	0.0	0.0	0.0	0.0	0.0	0.0	0.0	0.0	0.0	0.0
21	0.0	0.0	0.0	0.0	0.0	0.0	3.5	0.0	0.0	0.0
22	4.0	0.0	0.0	0.5	3.5	3.5	0.0	21.5	0.0	13.5
23	17.5	98.0	93.0	80.5	59.0	252.5	3.0	193.0	22.0	64.5
24	0.0	0.0	0.0	0.0	0.5	2.0	35.0	3.5	3.5	3.0
25	34.5	2.5	6.5	5.5	8.5	5.0	31.0	8.0	14.0	15.0
26	0.0	0.0	0.0	0.0	7.5	0.5	12.0	0.0	13.5	0.5
27	8.0	0.0	0.0	0.0	12.5	0.0	0.0	0.0	0.0	0.0
28	0.0	0.0	0.0	61.5	0.0	0.0	0.0	0.0	0.0	0.0
29	0.0	0.0	0.0	0.0	0.0	2.0	1.0	5.0	1.0	7.5
30	0.0	0.5	20.5	1.0	0.5	60.5	8.5	59.0	11.0	25.0
31	1.0	16.5	38.5	3.0	11.0	122.5	6.5	189.0	1.0	11.0
最大日降水量	101.5	98.0	94.5	96.0	179.5	252.5	149.5	205.0	88.0	97.0
起日	15	23	15	15	15	23	17	7	7	7
最大1時間降水量	32.5	33.5	35.0	50.5	25.0	52.5	70.0	50.0	34.0	21.5
起日 時分	25 17:27	23 12:37	23 19:22	28 16:44	15 05:25	7 07:44	17 11:21	23 11:34	7 07:41	17 15:09
最大10分間降水量	20.0	8.5	12.0	20.0	9.5	15.0	18.5	17.5	11.0	10.5
起日 時分	25 16:51	23 12:35	23 18:36	28 15:59	23 07:54	31 08:58	17 11:01	23 10:57	18 09:29	7 03:55
上旬合計	59.5	66.5	126.5	76.5	163.0	536.0	65.5	582.0	152.0	181.5
中旬合計	168.0	167.0	165.5	169.5	341.5	307.0	306.5	270.0	181.0	98.0
下旬合計	65.0	117.5	158.5	152.0	103.0	448.5	100.5	479.0	66.0	140.0
月合計	292.5	351.0	450.5	398.0	607.5	1291.5	472.5	1331.0	399.0	419.5
1mm以上日数	14	10	11	15	17	20	17	19	17	19
10mm以上日数	5	6	8	7	11	13	8	13	11	10
30mm以上日数	4	4	6	5	5	11	6	11	5	5
50mm以上日数	3	4	4	4	4	8	3	8	3	3
70mm以上日数	1	2	2	2	3	7	1	6	2	2
100mm以上日数	1	0	0	0	2	5	1	6	0	0

地域気象観測日照時間月報

徳島県

2023年8月

単位:h

観測所名 日付	池田	穴吹	徳島	京上	蒲生田	木頭	日和佐	海陽
1	7.9	10.8	10.3	10.0	10.3	7.3	9.0	9.2
2	11.6	10.2	12.1	10.5	10.2	8.1	8.8	10.8
3	7.6	5.2	8.5	6.8	6.5	3.0	2.7	3.3
4	7.0	9.1	11.6	6.4	10.1	6.6	9.5	10.3
5	9.1	6.7	9.5	2.1	8.7	0.0	4.2	5.6
6	7.9	5.4	10.5	6.8	8.4	0.4	3.6	5.4
7	0.0	0.0	0.1	0.3	0.0	0.0	0.0	0.0
8	1.5	4.4	7.1	0.0	6.1	0.0	0.0	0.0
9	1.9	8.3	5.9	0.6	10.2	0.0	1.6	0.4
10	7.2	4.5	1.5	0.1	0.4	0.0	0.1	0.4
11	5.2	9.7	12.9	5.1	12.5	5.7	10.0	9.9
12	11.5	12.3	12.9	10.2	12.3	11.9	12.2	12.4
13	12.4	12.5	12.3	12.1	10.5	12.3	10.7	11.3
14	0.0	0.0	0.0	0.0	0.0	0.0	0.0	0.0
15	0.0	0.0	0.0	0.0	0.0	0.0	0.1	0.0
16	5.0	5.6	8.5	9.2	7.3	7.1	9.0	9.6
17	1.8	0.3	0.0	0.0	0.0	0.0	0.0	0.0
18	5.6	3.0	3.3	1.5	5.5	2.2	2.6	2.7
19	9.1	6.3	8.8	8.0	6.9	4.1	7.8	5.8
20	8.5	9.1	10.0	6.3	11.9	7.8	11.6	11.2
21	8.2	9.4	11.4	6.0	11.7	8.8	11.5	11.7
22	6.5	2.3	7.5	1.6	8.4	0.3	8.2	3.7
23	0.0	0.0	5.4	0.0	4.8	0.0	0.0	0.1
24	2.8	4.0	4.8	1.4	1.4	1.7	2.5	0.6
25	4.0	3.3	7.2	4.8	6.4	3.1	6.5	5.1
26	7.0	4.8	10.7	4.6	10.4	5.2	7.7	6.6
27	8.8	10.2	11.2	5.9	10.9	6.7	10.1	9.5
28	6.5	6.1	11.7	6.5	10.3	8.7	10.2	10.5
29	11.3	9.5	7.9	7.9	10.6	6.8	5.4	6.6
30	3.9	2.2	1.6	0.6	2.9	0.7	0.3	0.3
31	0.0	0.0	1.0	0.0	2.6	0.0	1.5	0.0
旬合計 上旬	61.7	64.6	77.1	43.6	70.9	25.4	39.5	45.4
旬合計 中旬	59.1	58.8	68.7	52.4	66.9	51.1	64.0	62.9
旬合計 下旬	59.0	51.8	80.4	39.3	80.4	42.0	63.9	54.7
月合計	179.8	175.2	226.2	135.3	218.2	118.5	167.4	163.0
0.1時間未満日数	5	5	3	6	4	10	5	6

日照時間は徳島を除き推計値です。

地域気象観測風向・風速月報

徳島県 2023年8月
 単位:m/s 1/3頁

観測所名	池田						穴吹						徳島					
	平均	最大	最大風向	最大瞬間	最大瞬間風向	最多	平均	最大	最大風向	最大瞬間	最大瞬間風向	最多	平均	最大	最大風向	最大瞬間	最大瞬間風向	最多
1	1.4	3.0	WSW	7.0	WSW	W	1.4	3.9	NE	8.4	ENE	WSW	4.1	7.5	SSE	11.6	SSE	SSE
2	1.3	3.1	WSW	6.8	E	WSW	1.3	5.5	W	11.5	W	NE	5.1	9.6	SSE	13.9	SSE	SSE
3	1.3	3.6	SW	8.4	SW	E	1.0	2.6	SW	8.3	SSE	SW	5.0	8.9	SSE	14.0	SE	SSE
4	1.2	4.1	WNW	7.2	W	W	1.3	3.1	NE	7.1	ENE	NE	4.3	8.3	SSE	12.7	SSE	SSE
5	1.3	3.4	E	7.3	E	E	1.3	4.5	ENE	9.1	ENE	NE	4.7	7.5	SSE	11.8	SSE	SSE
6	2.0	4.2	E	9.5	E	E	1.8	4.7	NE	9.1	NE	NE	4.1	7.6	S	11.1	SSE	SE
7	1.9	3.5	E	9.9	ENE	E	1.9	5.3	ENE	12.1	N	NE	4.7	9.2	SSE	15.4	SSE	SSE
8	1.6	3.6	E	8.9	E	E	2.5	4.8	ENE	10.6	ENE	ENE	5.0	10.0	SSE	15.7	SE	SE
9	1.6	3.4	E	8.3	E	E	2.3	4.5	ENE	11.3	S	ENE	7.5	10.4	SSE	16.2	SE	SE
10	2.0	4.7	SW	13.0	S	SE	1.7	3.8	ESE	11.5	E	NE	8.8	12.3	SSE	19.6	SSE	SSE
11	1.5	3.0	WNW	6.0	E	E	1.4	4.0	ENE	7.4	NE	SW	5.2	8.4	SSE	13.8	SSE	SSE
12	1.7	3.8	NW	6.4	NW	W	1.4	2.7	SW	4.8	ENE	W	2.4	5.1	NW	8.3	NNW	NNW
13	1.6	4.1	NNW	7.0	NNW	WSW	1.2	2.6	ESE	5.8	ESE	WSW	3.3	4.8	NW	8.5	NW	WNW
14	1.1	2.3	W	7.4	WNW	SW	1.3	2.7	SW	6.4	SSW	W	4.3	6.6	WNW	12.6	W	WNW
15	3.1	6.1	WSW	14.6	WSW	WSW	2.6	5.2	SW	13.2	WSW	WSW	5.1	12.0	NW	21.6	NW	NW
16	1.7	2.9	NW	6.4	ENE	W	1.3	3.5	ENE	7.8	E	WSW	3.0	7.3	SSE	10.9	SSE	SE
17	1.3	2.7	E	6.6	ENE	E	0.8	2.4	NE	5.8	E	W	3.2	6.4	SSE	10.4	SSE	SE
18	1.2	3.1	WNW	5.9	WNW	ENE	1.1	3.3	ENE	6.6	E	WSW	4.6	7.0	SE	10.6	SE	SE
19	1.4	3.6	NNW	6.1	NNW	W	1.2	2.9	ENE	6.4	NE	SW	1.8	4.5	SE	7.0	SSE	SSE
20	1.6	2.8	NNW	5.0	NW	W	1.2	2.4	ENE	5.1	ENE	W	2.7	5.0	SE	7.7	SSE	SE
21	1.8	4.2	SSW	8.5	SSW	W	1.2	3.4	E	7.6	ENE	E	2.3	5.6	SE	8.4	SE	SE
22	1.2	3.0	E	7.4	NNE	WSW	1.3	3.3	ENE	7.0	NE	WSW	2.5	5.6	SSE	8.1	SSE	SE
23	1.0	2.1	WNW	4.4	SW	W	0.8	2.7	W	5.1	WSW	W	2.9	8.8	SSE	13.5	SE	ESE
24	1.0	2.8	E	5.6	E	WSW	1.1	2.3	SW	4.7	SW	WSW	3.0	6.6	SSE	10.3	SSE	SSE
25	1.2	4.1	NNW	9.3	E	SSW	1.0	2.3	ENE	4.9	ENE	W	4.2	7.6	SSE	12.1	SSE	SSE
26	1.2	2.8	E	7.7	E	E	1.1	2.9	ESE	6.0	NNE	W	2.5	6.5	SSE	9.7	S	S
27	1.7	3.7	NNW	6.6	SSE	WSW	1.4	3.2	ENE	6.7	ENE	W	2.9	6.5	SSE	9.5	SE	SE
28	1.5	3.2	E	8.0	NNE	W	1.3	4.6	ENE	8.7	NE	W	2.8	5.6	SSE	8.9	SSE	SE
29	1.2	2.7	W	6.2	WNW	SW	1.1	2.3	NE	5.5	NE	W	4.1	8.8	SSE	12.3	SE	SSE
30	1.4	3.0	E	8.3	ENE	E	1.0	2.5	NNW	5.6	ESE	NNW	4.1	7.2	SSE	11.7	SE	SSE
31	1.4	3.3	E	7.2	ESE	E	1.0	2.4	ENE	5.3	ENE	WSW	5.8	9.5	SSE	14.4	SSE	SSE
月最大		6.1	WSW	14.6	WSW			5.5	W	13.2	WSW			12.3	SSE	21.6	NW	
起日		15		15				2		15				10		15		
上旬平均	1.6					E	1.7					NE	5.3					SSE
中旬平均	1.6					W	1.4					W	3.6					WNW
下旬平均	1.3					W	1.1					W	3.4					SSE
月平均	1.5					E	1.4					W	4.1					SSE
10m/s以上日数		0						0						4				
15m/s以上日数		0						0						0				
20m/s以上日数		0						0						0				
30m/s以上日数		0						0						0				

地域気象観測風向・風速月報

徳島県 2023年8月
 単位:m/s 2/3頁

観測所名	京上						蒲生田						木頭					
	日付	平均	最大	最大風向	最大瞬間風向	最多	平均	最大	最大風向	最大瞬間風向	最多	平均	最大	最大風向	最大瞬間風向	最多		
1	0.6	1.9	NW	5.2	WNW	NW	2.1	4.2	WSW	7.5	WSW	WSW	0.7	2.1	WNW	6.0	SSE	ENE
2	0.7	2.0	WNW	5.1	WSW	W	2.3	5.0	E	9.7	ENE	WNW	0.8	2.2	SSW	5.6	SSW	ESE
3	0.7	2.3	NW	5.7	W	NW	2.8	7.8	ESE	13.0	SW	WSW	0.9	2.2	SSW	5.5	SSW	NNW
4	0.6	1.9	WNW	4.7	WNW	NW	2.1	5.1	WSW	9.3	WSW	SW	0.8	2.6	SSW	6.2	S	NE
5	0.4	1.5	NW	4.2	WSW	NW	3.4	6.0	ESE	12.1	ESE	ESE	0.5	1.3	SW	3.1	WSW	NE
6	0.5	1.5	S	5.2	ESE	NW	4.6	9.8	ESE	15.5	E	ESE	0.6	1.8	W	5.1	WNW	E
7	0.4	0.8	SE	2.7	ENE	NE	6.9	13.9	E	23.3	ESE	ESE	0.8	2.4	WNW	6.3	WNW	SE
8	0.4	0.9	N	2.2	W	WNW	6.5	10.5	ESE	15.2	E	ESE	0.9	1.8	NW	5.9	NW	NE
9	0.7	1.8	NW	6.7	WSW	NW	6.8	9.5	ESE	15.2	ESE	ESE	1.4	3.5	NNW	10.5	WNW	N
10	1.1	2.3	WNW	8.6	NW	NW	8.2	11.4	ESE	20.5	SSE	ESE	1.7	3.9	N	11.0	NNW	N
11	0.5	1.4	S	4.2	W	NW	4.8	8.3	ESE	14.9	E	ESE	0.6	1.7	W	4.3	SW	S
12	0.4	1.4	SE	3.7	SSE	N	1.4	3.9	NE	6.8	NE	W	0.7	1.8	S	4.4	SSE	NE
13	0.5	1.5	S	4.4	S	SE	1.9	3.7	E	9.8	W	WNW	0.7	2.3	SSW	5.2	SSW	NE
14	0.3	0.8	WNW	2.2	ENE	NW	3.3	6.2	WSW	16.5	N	NNW	1.1	3.2	SSE	8.7	SSW	NE
15	1.0	3.2	SE	10.7	ESE	W	6.1	12.7	W	24.5	WNW	SW	1.3	3.4	SE	15.5	S	N
16	0.5	1.8	WNW	4.9	WSW	WNW	2.0	4.5	WSW	8.1	W	WNW	0.7	1.7	NNE	4.1	SW	NE
17	0.4	0.9	NNW	2.0	NE	NW	3.0	7.5	WSW	13.3	ESE	WSW	0.5	1.4	WNW	3.6	NW	WNW
18	0.4	1.7	W	3.9	W	NW	4.3	10.6	E	13.7	E	ESE	0.5	1.5	S	4.0	SSW	NE
19	0.5	1.5	WSW	4.4	SSE	SSE	2.4	5.7	SW	8.9	SSW	SSW	0.6	1.6	SE	4.7	SSW	NNE
20	0.4	1.4	SW	4.5	SSE	SE	2.7	6.8	SW	10.1	SW	SW	0.6	1.6	S	5.2	SW	N
21	0.4	1.4	NW	4.1	WNW	NW	3.3	6.9	SW	11.9	SW	SW	0.7	1.9	S	4.8	SSE	N
22	0.4	1.6	ESE	2.8	ESE	NW	1.8	4.0	SW	6.5	SW	WSW	0.6	1.6	NNE	3.9	SSE	WNW
23	0.3	1.0	NW	2.6	ENE	NW	6.2	10.2	ESE	15.1	E	ESE	0.7	2.3	W	5.3	W	NNW
24	0.3	1.0	S	2.1	SSW	NW	2.2	5.7	SW	9.9	WSW	SW	0.5	1.2	ESE	2.0	SE	NE
25	0.5	2.0	NW	4.3	WNW	NW	2.5	6.5	SW	11.2	SW	SW	0.6	1.7	NW	4.3	WSW	E
26	0.4	1.8	ESE	6.2	ENE	WNW	2.4	5.9	SW	9.3	SW	WSW	0.6	2.4	SSW	4.6	SSW	NE
27	0.5	1.8	ESE	4.0	SSE	N	2.1	6.0	WSW	9.3	WSW	W	0.7	2.2	S	4.9	S	W
28	0.4	1.1	WNW	3.0	W	NNW	2.4	6.5	SW	10.8	SSW	WSW	0.7	2.0	SSW	5.1	SSE	E
29	0.6	1.7	NW	5.3	WSW	WNW	2.9	5.6	E	11.1	ESE	ESE	0.7	1.7	N	5.7	W	N
30	0.7	2.0	WNW	11.9	WSW	NW	4.5	7.6	ESE	16.7	E	ESE	0.7	2.0	N	5.0	NNW	WNW
31	0.7	1.6	NW	5.6	WSW	WNW	6.1	9.0	ESE	19.0	ESE	ESE	0.7	1.7	W	4.6	NW	NE
月最大		3.2	SE	11.9	WSW			13.9	E	24.5	WNW			3.9	N	15.5	S	
起日		15		30				7		15				10		15		
上旬平均	0.6					NW	4.6					ESE	0.9					N)
中旬平均	0.5					NW	3.2					SW	0.7					NE
下旬平均	0.5					NW	3.3					ESE	0.7					NE
月平均	0.5					NW	3.7					ESE	0.8					NE)
10m/s以上日数		0						6						0				
15m/s以上日数		0						0						0				
20m/s以上日数		0						0						0				
30m/s以上日数		0						0						0				

地域気象観測風向・風速月報

徳島県 2023年8月

単位:m/s 3/3頁

観測所名	日和佐						海陽					
	日付	平均	最大	最大風向	最大瞬間	最大瞬間風向	最多	平均	最大	最大風向	最大瞬間	最大瞬間風向
1	2.2	4.5	SE	6.8	SE	W	1.6	4.3	SE	6.7	SE	SE
2	2.0	5.0	ESE	7.2	SE	W	1.7	4.1	SE	7.8	SE	S
3	2.0	5.9	SE	7.9	WSW	W	1.5	4.1	SE	7.9	SW	SE
4	2.1	5.4	SE	9.5	ESE	W	1.6	4.9	SE	7.3	SE	SE
5	2.1	6.8	ESE	10.7	ESE	ESE	1.4	4.0	SE	6.3	SE	SE
6	4.0	8.6	ESE	12.1	E	ESE	1.7	4.6	SE	8.6	SE	SE
7	7.0	14.9	ESE	21.3	ESE	ESE	2.5	7.3	SE	13.6	SE	SE
8	7.4	12.9	E	16.3	E	ESE	2.0	4.8	SE	9.0	SE	SE
9	7.7	10.1	ESE	12.7	ESE	ESE	3.4	5.3	SE	9.6	SE	SE
10	7.5	10.7	ESE	24.9	ESE	ESE	4.6	6.8	SSE	12.7	S	SSE
11	4.2	10.1	ESE	13.7	ESE	ESE	2.5	5.1	SE	9.2	SE	SE
12	2.5	4.0	W	5.7	WNW	W	1.4	3.6	SE	5.5	SE	SE
13	2.0	5.6	SE	11.1	ESE	WNW	1.4	3.4	SW	5.4	SE	SE
14	5.7	10.6	NW	24.9	WNW	NW	2.6	7.6	NW	17.8	NW	NNW
15	4.8	13.0	NW	28.4	NW	WNW	3.1	10.9	NW	20.0	WNW	NW
16	2.1	4.2	SE	8.4	SE	W	2.0	4.8	SSE	7.9	S	SSE
17	1.5	5.8	ESE	10.5	WSW	W	1.6	5.9	S	10.7	S	S
18	1.5	4.2	SE	6.4	ESE	WSW	1.1	3.1	SE	5.2	SE	SE
19	2.0	4.5	ESE	6.2	SE	W	1.3	3.6	SE	5.5	SE	SW
20	1.9	3.8	SE	6.4	SSW	W	1.5	3.8	SSE	5.6	SE	SE
21	2.2	4.1	ESE	7.0	SSW	W	1.4	3.8	SSW	6.0	SW	S
22	2.1	4.0	WSW	5.4	NW	W	1.3	3.7	SSE	5.8	SE	NNW
23	5.9	10.3	ESE	15.4	E	ESE	1.8	6.0	SE	11.0	ESE	SE
24	1.7	4.8	ESE	7.0	ESE	W	0.9	3.7	SSW	6.1	SSW	W
25	2.0	4.8	SE	8.2	SE	W	1.4	3.2	SE	5.0	SE	SE
26	2.0	3.5	W	5.1	NNW	W	1.3	3.5	SE	5.8	SE	WNW
27	2.5	4.2	ESE	6.5	ESE	W	1.4	3.9	SE	6.5	SSE	SE
28	2.4	5.1	SE	7.2	WSW	W	1.5	4.4	ESE	6.3	SSE	SSW
29	3.0	8.1	ESE	10.1	ESE	SE	1.7	4.3	SE	7.4	SE	SSE
30	3.1	9.4	ESE	12.8	ESE	ESE	1.9	4.5	SSE	9.4	SE	SSE
31	5.7	9.1	ESE	17.4	ESE	SE	4.0	6.5	SE	13.5	SE	SSE
月最大		14.9	ESE	28.4	NW			10.9	NW	20.0	WNW	
起日		7		15				15		15		
上旬平均	4.4					ESE	2.2					SE
中旬平均	2.8					W	1.9					SE
下旬平均	3.0					W	1.7					SE
月平均	3.4					ESE	1.9					SE
10m/s以上日数		8						1				
15m/s以上日数		0						0				
20m/s以上日数		0						0				
30m/s以上日数		0						0				

地域気象観測相対湿度月報

徳島県 2023年8月

蒸気圧単位:hPa 相対湿度単位:% 1/2頁

観測所名 日付	池田			穴吹			徳島			京上		
	平均 蒸気圧	平均 湿度	最小 湿度	平均 蒸気圧	平均 湿度	最小 湿度	平均 蒸気圧	平均 湿度	最小 湿度	平均 蒸気圧	平均 湿度	最小 湿度
1	28.9	82	50	31.4	81	54	29.7	72	49	24.4	78	48
2	26.1	75	45	29.9	84	46	30.6	73	54	23.6	77	48
3	27.8	81	51	32.1	91	58	30.9	78	63	25.9	82	56
4	29.1	83	45	31.3	84	57	30.5	75	56	25.2	81	52
5	30.1	84	59	32.8	87	66	33.0	83	62	27.6	92	68
6	29.5	81	55	32.6	86	60	32.3	79	61	27.2	86	58
7	29.8	98	88	31.3	100	99	32.2	91	80	27.3	98	94
8	31.0	93	72	33.7	98	84	33.2	85	69	27.5	98	96
9	30.2	86	61	31.8	80	54	34.8	86	74	27.4	98	84
10	27.9	75	55	31.8	82	60	33.7	92	84	26.5	89	67
11	29.4	83	59	31.4	84	55	29.8	72	51	26.4	88	56
12	26.6	76	48	29.3	78	46	26.9	64	35	24.6	85	55
13	27.3	77	52	28.4	75	45	27.6	64	46	24.0	81	39
14	28.8	88	68	30.7	95	73	29.3	80	62	26.1	94	78
15	29.1	91	82	31.5	99	87	31.0	91	84	26.4	96	83
16	30.5	88	61	33.4	92	66	32.4	85	71	26.6	87	59
17	28.8	97	86	30.7	100	100	31.4	94	86	25.7	98	93
18	30.0	88	61	33.8	95	77	32.6	90	76	26.8	92	65
19	29.8	84	60	33.6	91	65	32.2	83	64	27.1	86	56
20	30.7	83	57	33.4	86	58	32.7	77	55	26.9	86	55
21	30.4	85	56	34.5	89	66	32.1	75	56	27.4	89	61
22	30.1	90	65	32.2	91	69	31.6	76	60	26.4	94	67
23	28.0	99	92	29.3	100	96	32.2	89	69	25.2	98	97
24	28.9	91	69	31.1	96	68	30.4	84	66	26.1	96	85
25	28.0	91	56	31.4	94	66	29.6	79	59	25.6	92	59
26	27.7	93	66	30.3	93	67	29.0	75	57	24.9	94	66
27	27.3	84	56	29.9	87	64	28.6	74	54	25.2	91	60
28	27.5	88	51	30.9	90	65	29.9	77	56	25.4	88	57
29	26.2	80	50	29.0	83	53	29.8	77	58	23.5	85	60
30	27.8	86	49	31.0	93	52	31.8	87	72	24.6	84	58
31	29.1	96	85	30.3	100	96	31.9	86	66	25.0	90	68
月極値			45			45			35			39
起日			4			13			12			13
上旬平均	29.0	84		31.9	87		32.1	81		26.3	88	
中旬平均	29.1	86		31.6	90		30.6	80		26.1	89	
下旬平均	28.3	89		30.9	92		30.6	80		25.4	91	
月平均	28.8	86		31.4	90		31.1	80		25.9	89	

地域気象観測相対湿度月報

徳島県 2023年8月

蒸気圧単位:hPa 相対湿度単位:% 2/2頁

観測所名	蒲生田			木頭			日和佐			海陽		
	平均 蒸気圧	平均 湿度	最小 湿度	平均 蒸気圧	平均 湿度	最小 湿度	平均 蒸気圧	平均 湿度	最小 湿度	平均 蒸気圧	平均 湿度	最小 湿度
1	32.6	81	66	25.9	77	44	30.9	80	65	30.8	82	66
2	32.5	81	67	26.6	82	50	32.2	85	63	31.3	84	66
3	31.1	84	69	27.8	86	57	31.4	89	73	30.8	89	74
4	32.0	84	66	26.6	81	52	31.2	86	66	30.8	85	68
5	33.5	87	71	29.9	94	76	33.5	90	74	33.0	90	70
6	32.5	82	68	29.9	95	76	33.0	85	71	33.1	87	73
7	32.3	90	82	28.2	98	90	32.5	91	83	32.5	91	85
8	33.6	85	78	29.8	98	93	34.3	89	85	34.5	90	86
9	35.3	88	80	29.7	96	76	35.2	90	85	35.1	89	85
10	33.6	90	84	29.2	96	84	33.8	90	85	34.1	88	76
11	31.9	80	72	28.6	91	63	31.6	82	63	32.1	84	67
12	29.4	76	53	26.4	83	46	29.1	76	56	28.7	78	55
13	29.2	71	51	26.0	79	38	27.5	62	41	28.9	73	48
14	28.7	81	69	27.3	91	62	26.9	67	58	26.2	62	52
15	31.5	90	81	28.3	95	70	30.9	87	70	30.0	80	55
16	34.1	91	81	29.3	90	59	32.5	89	73	32.8	87	72
17	31.8	96	92	27.9	99	97	31.2	95	89	30.9	95	86
18	33.1	92	79	29.2	94	71	32.7	94	81	32.5	92	78
19	33.8	89	79	29.4	88	55	32.2	88	73	32.0	88	72
20	33.1	86	70	30.7	89	58	32.2	84	64	32.6	86	67
21	32.3	84	71	29.1	86	53	30.8	80	60	31.2	82	60
22	32.4	83	70	28.9	95	76	31.2	79	59	31.7	85	62
23	33.2	88	78	27.8	98	89	33.2	91	84	32.2	94	85
24	31.5	91	83	28.3	97	79	31.6	91	74	31.1	94	77
25	29.8	86	66	28.1	92	64	29.4	86	62	29.6	89	64
26	30.6	84	61	27.0	89	63	29.3	84	59	29.1	85	58
27	30.0	82	66	26.5	86	55	29.0	81	62	29.0	84	63
28	30.7	84	73	26.3	85	51	29.2	81	66	29.1	83	59
29	31.5	81	71	26.2	89	58	30.5	83	67	30.4	85	69
30	32.2	88	78	28.1	96	66	32.3	88	80	31.9	87	75
31	31.9	85	75	27.3	98	91	31.9	83	71	32.3	85	75
月極値			51			38			41			48
起日			13			13			13			13
上旬平均	32.9	85		28.4	90		32.8	88		32.6	88	
中旬平均	31.7	85		28.3	90		30.7	82		30.7	83	
下旬平均	31.5	85		27.6	92		30.8	84		30.7	87	
月平均	32.0	85		28.1	91		31.4	85		31.3	86	

徳島地方気象台発表の特別警報・警報・注意報

2023年8月

●：発表 ◇：特別警報から警報 ▽：特別警報から注意報 ▼：警報から注意報 ○：継続 解：解除

発表時刻	警報・注意報	徳島市	鳴門市	小松島市	松茂町	北島町	藍住町	板野町	吉野川市	阿波市	美馬市脇・美馬・穴吹	石井町	上板町	つるぎ町半田・貞光	美馬市木屋平	佐那河内村	神山町	つるぎ町一宇	三好市	東みよし町	阿南市	勝浦町	上勝町	那賀町	牟岐町	美波町	海陽町
8月1日 01時09分	雷注意報 波浪注意報	○	○	○	○	○	○	○	○	○	○	○	○	○	○	○	○	○	○	○	○	○	○	○	○	○	○
8月1日 15時45分	雷注意報 波浪注意報	○	○	○	○	○	○	○	○	○	○	○	○	○	○	○	○	○	○	○	○	○	○	○	○	○	○
8月1日 20時13分	雷注意報 波浪注意報	解	解	解	解	解	解	解	解	解	解	解	解	解	解	解	解	解	解	解	解	解	解	解	解	解	解
8月2日 07時33分	雷注意報 波浪注意報	●	●	●	●	●	●	●	●	●	●	●	●	●	●	●	●	●	●	●	●	○	○	○	○	○	○
8月2日 09時52分	雷注意報 波浪注意報	○	○	○	○	○	○	○	○	○	○	○	○	○	○	○	○	○	○	○	○	○	○	○	○	○	○
8月2日 18時52分	大雨注意報 雷注意報 波浪注意報	○	○	○	○	○	○	○	○	○	●	○	○	○	○	○	○	○	○	○	○	○	○	○	○	○	○
8月2日 20時52分	大雨注意報 雷注意報 波浪注意報	○	○	○	○	○	○	○	○	○	解	○	○	○	○	○	○	○	○	○	○	○	○	○	○	○	○
8月3日 04時04分	雷注意報 波浪注意報	○	○	○	○	○	○	○	○	○	○	○	○	○	○	○	○	○	○	○	○	○	○	○	○	○	○
8月3日 15時48分	大雨注意報 雷注意報 波浪注意報	○	○	○	○	○	○	○	○	○	○	○	○	○	○	○	○	○	○	○	○	○	○	○	○	○	○
8月3日 17時19分	大雨注意報 雷注意報 波浪注意報	○	○	○	○	○	○	○	○	○	○	○	○	○	○	○	○	○	○	○	○	○	○	○	○	○	○
8月4日 15時22分	雷注意報 波浪注意報	○	○	○	○	○	○	○	○	○	○	○	○	○	○	○	○	○	○	○	○	○	○	○	○	○	○
8月5日 05時29分	雷注意報 波浪注意報	○	○	○	○	○	○	○	○	○	○	○	○	○	○	○	○	○	○	○	○	○	○	○	○	○	○
8月6日 04時02分	雷注意報 波浪注意報	○	○	○	○	○	○	○	○	○	○	○	○	○	○	○	○	○	○	○	○	○	○	○	○	○	○
8月6日 16時22分	強風注意報 波浪注意報	○	○	○	○	○	○	○	○	○	○	○	○	○	○	○	○	○	○	○	○	○	○	○	○	○	○
8月6日 21時08分	大雨注意報 雷注意報 強風注意報 波浪注意報	○	○	○	○	○	○	○	○	○	○	○	○	○	○	○	○	○	○	○	○	○	○	○	○	○	○
8月7日 04時10分	大雨注意報 雷注意報 強風注意報 波浪注意報	○	○	○	○	○	○	○	○	○	○	○	○	○	○	○	○	○	○	○	○	○	○	○	○	○	○

徳島地方気象台発表の特別警報・警報・注意報

2023年8月

●：発表 ◇：特別警報から警報 ▽：特別警報から注意報 ▼：警報から注意報 ○：継続 解：解除

発表時刻	警報・注意報	徳島市	鳴門市	小松島市	松茂町	北島町	藍住町	板野町	吉野川市	阿波市	美馬市脇・美馬・穴吹	石井町	上板町	つるぎ町半田・貞光	美馬市木屋平	佐那河内村	神山町	つるぎ町一宇	三好市	東みよし町	阿南市	勝浦町	上勝町	那賀町	牟岐町	美波町	海陽町	
8月7日 06時24分	大雨注意報								●												○				○	○	○	
	雷注意報	○	○	○	○	○	○	○	○	○	○	○	○	○	○	○	○	○	○	○	○	○	○	○	○	○	○	
	強風注意報																											
	波浪注意報	○	○	○	○																	○						
	洪水注意報																								●	●	●	●
8月7日 07時18分	洪水警報																										●	
	大雨注意報								○													○			●	○	○	○
	雷注意報	○	○	○	○	○	○	○	○	○	○	○	○	○	○	○	○	○	○	○	○	○	○	○	○	○	○	
	強風注意報																					○						
	波浪注意報	○	○	○	○																	○						
8月7日 07時27分	洪水注意報								●																○	○	○	○
	大雨警報																										●	●
	洪水警報																										○	○
	大雨注意報								○													○			○			○
	雷注意報	○	○	○	○	○	○	○	○	○	○	○	○	○	○	○	○	○	○	○	○	○	○	○	○	○	○	○
8月7日 07時45分	強風注意報																											
	波浪注意報	○	○	○	○																	○						
	洪水注意報								○																○	○	○	○
	大雨警報																										○	○
	洪水警報																										○	○
8月7日 08時07分	大雨注意報	●		●					○	●	●	●										○			○			○
	雷注意報	○	○	○	○	○	○	○	○	○	○	○	○	○	○	○	○	○	○	○	○	○	○	○	○	○	○	○
	強風注意報																					○						
	波浪注意報	○	○	○	○																	○						
	洪水注意報								○																○	○	○	○
8月7日 08時22分	大雨警報																										○	○
	洪水警報																										○	○
	大雨注意報	○	●	○		●		●	○	○	○	○												○	○			○
	雷注意報	○	○	○	○	○	○	○	○	○	○	○	○	○	○	○	○	○	○	○	○	○	○	○	○	○	○	○
	強風注意報																					○						
波浪注意報	○	○	○	○																	○							
洪水注意報								○													●		●	○			○	

徳島地方気象台発表の特別警報・警報・注意報

2023年8月

●：発表 ◇：特別警報から警報 ▽：特別警報から注意報 ▼：警報から注意報 ○：継続 解：解除

発表時刻	警報・注意報	徳島市	鳴門市	小松島市	松茂町	北島町	藍住町	板野町	吉野川市	阿波市	美馬市脇・美馬・穴吹	石井町	上板町	つるぎ町半田・貞光	美馬市木屋平	佐那河内村	神山町	つるぎ町一宇	三好市	東みよし町	阿南市	勝浦町	上勝町	那賀町	牟岐町	美波町	海陽町	
8月7日 08時39分	大雨警報			●											○		○				○				○	○		
	洪水警報																								○	○		
	大雨注意報	○	○		●	○	●	○	○	○	○	○	○	○	○	○	○	○	○	○	○	○	○	○	○	○	○	○
	雷注意報	○	○	○	○	○	○	○	○	○	○	○	○	○	○	○	○	○	○	○	○	○	○	○	○	○	○	○
	強風注意報																					○				○	○	○
	波浪注意報	○	○	○	○																	○				○	○	○
洪水注意報								○													○	●	○	○			○	
8月7日 11時47分	大雨警報														○		○				○				○	○		
	洪水警報																								○	○		
	大雨注意報	○	○	▼	○	○	○	○	○	○	○	○	○	○	○	○	○	○	○	○	○	○	○	○	○	○	○	○
	雷注意報	○	○	○	○	○	○	○	○	○	○	○	○	○	○	○	○	○	○	○	○	○	○	○	○	○	○	○
	強風注意報																					○				○	○	○
	波浪注意報	○	○	○	○																	○				○	○	○
洪水注意報								○													○	○	○	○			○	
8月7日 16時12分	大雨注意報	○	○	○	○	○	○	○	○	○	○	○	○	○	▼	解	▼				▼	解	解	解	▼	▼	○	
	雷注意報	○	○	○	○	○	○	○	○	○	○	○	○	○	○	○	○	○	○	○	○	○	○	○	○	○	○	
	強風注意報	●	●	●	●	●	●	●														○				○	○	○
	波浪注意報	○	○	○																		○				○	○	○
	洪水注意報								解													解	解	解	▼	▼	解	
8月8日 04時20分	大雨注意報	解	解	解	解	解	解	解	解	解	解	解	解	○	○	○	○	○	○	○	○	○	○	○	○	○	○	
	雷注意報	○	○	○	○	○	○	○	○	○	○	○	○	○	○	○	○	○	○	○	○	○	○	○	○	○	○	
	強風注意報	○	○	○	○	○	○	○														○				○	○	○
	波浪注意報	○	○	○	○																	○				○	○	○
	洪水注意報																								解	解		
8月8日 15時26分	大雨注意報														○	○					○				●	○	○	
	雷注意報	○	○	○	○	○	○	○	○	○	○	○	○	○	○	○	○	○	○	○	○	○	○	○	○	○	○	
	強風注意報	○	○	○	○	○	○	○														○				○	○	○
	波浪注意報	○	○	○	○																	○				○	○	○
8月8日 23時15分	大雨警報														●		●				●			●		●		
	大雨注意報																								○	○		
	雷注意報	○	○	○	○	○	○	○	○	○	○	○	○	○	○	○	○	○	○	○	○	○	○	○	○	○	○	
	強風注意報	○	○	○	○	○	○	○														○				○	○	○
波浪注意報	○	○	○	○																	○				○	○	○	
8月9日 14時00分	大雨警報																								○	○		
	大雨注意報														▼	▼					▼	○			○	○		
	雷注意報	○	○	○	○	○	○	○	○	○	○	○	○	○	○	○	○	○	○	○	○	○	○	○	○	○	○	
	強風注意報	○	○	○	○	○	○	○														○				○	○	○
波浪注意報	○	○	○	○																	○				○	○	○	
8月9日 16時14分	大雨警報																								○	○		
	大雨注意報														○	○					○		○		○	○		
	雷注意報	○	○	○	○	○	○	○	○	○	○	○	○	○	○	○	○	○	○	○	○	○	○	○	○	○	○	
	強風注意報	○	○	○	○	○	○	○														○				○	○	○
波浪注意報	○	○	○	○																	○				○	○	○	

徳島地方気象台発表の特別警報・警報・注意報

2023年8月

●：発表 ◇：特別警報から警報 ▽：特別警報から注意報 ▼：警報から注意報 ○：継続 解：解除

発表時刻	警報・注意報	徳島市	鳴門市	小松島市	松茂町	北島町	藍住町	板野町	吉野川市	阿波市	美馬市脇・美馬・穴吹	石井町	上板町	つるぎ町半田・貞光	美馬市木屋平	佐那河内村	神山町	つるぎ町一宇	三好市	東みよし町	阿南市	勝浦町	上勝町	那賀町	牟岐町	美波町	海陽町
8月9日 22時21分	大雨警報																										○
	大雨注意報														○		○					○		○		○	○
	雷注意報	○	○	○	○	○	○	○	○	○	○	○	○	○	○	○	○	○	○	○	○	○	○	○	○	○	○
	強風注意報	○	○	○	○	○	○	○														○				○	○
	波浪注意報	○	○	○	○																	○				○	○
	洪水注意報																								●		
8月10日 04時26分	大雨警報																										○
	大雨注意報														○		○					○		○		○	○
	雷注意報	○	○	○	○	○	○	○	○	○	○	○	○	○	○	○	○	○	○	○	○	○	○	○	○	○	○
	強風注意報	○	○	○	○	○	○	○														○				○	○
	波浪注意報	○	○	○	○																	○				○	○
	洪水注意報																								○		
8月10日 07時32分	大雨警報																										○
	大雨注意報														○		○					○		○		○	○
	雷注意報	○	○	○	○	○	○	○	○	○	○	○	○	○	○	○	○	○	○	○	○	○	○	○	○	○	○
	強風注意報	○	○	○	○	○	○	○														○				○	○
	波浪注意報	○	○	○	○																	○				○	○
	洪水注意報																								○		●
8月10日 10時28分	大雨警報																										○
	大雨注意報														○		○					○		○		○	○
	雷注意報	○	○	○	○	○	○	○	○	○	○	○	○	○	○	○	○	○	○	○	○	○	○	○	○	○	○
	強風注意報	○	○	○	○	○	○	○														○				○	○
	波浪注意報	○	○	○	○																	○				○	○
	洪水注意報																					●				○	○
8月10日 11時05分	大雨警報																										○
	大雨注意報			●											○		○					○		○		○	○
	雷注意報	○	○	○	○	○	○	○	○	○	○	○	○	○	○	○	○	○	○	○	○	○	○	○	○	○	○
	強風注意報	○	○	○	○	○	○	○														○				○	○
	波浪注意報	○	○	○	○																	○				○	○
	洪水注意報			●																	○	●			○		○
8月10日 12時03分	大雨警報																										○
	大雨注意報	●		○											○		○					○		○		○	○
	雷注意報	○	○	○	○	○	○	○	○	○	○	○	○	○	○	○	○	○	○	○	○	○	○	○	○	○	○
	強風注意報	○	○	○	○	○	○	○														○				○	○
	波浪注意報	○	○	○	○																	○				○	○
	洪水注意報	●		○																	○	○			○		○
8月10日 16時15分	大雨注意報	解	解												○		○				○		解	▼	解	解	▼
	雷注意報	○	○	○	○	○	○	○	○	○	○	○	○	○	○	○	○	○	○	○	○	○	○	○	○	○	○
	強風注意報	○	○	○	○	○	○	○														○				○	○
	波浪注意報	○	○	○	○																	○				○	○
	洪水注意報	解	解																		解	解		解		解	

徳島地方気象台発表の特別警報・警報・注意報

2023年8月

●：発表 ◇：特別警報から警報 ▽：特別警報から注意報 ▼：警報から注意報 ○：継続 解：解除

発表時刻	警報・注意報	徳島市	鳴門市	小松島市	松茂町	北島町	藍住町	板野町	吉野川市	阿波市	美馬市脇・美馬・穴吹	石井町	上板町	つるぎ町半田・貞光	美馬市木屋平	佐那河内村	神山町	つるぎ町一宇	三好市	東みよし町	阿南市	勝浦町	上勝町	那賀町	牟岐町	美波町	海陽町		
8月10日 21時15分	大雨注意報														解	解					○						○		
	雷注意報	○	○	○	○	○	○	○	○	○	○	○	○	○	○	○	○	○	○	○	○	○	○	○	○	○	○	○	
	強風注意報	解	解	解	解	解	解	解													解				解	解	解		
	波浪注意報	解	解	解	解																	○				○	○	○	
8月11日 09時59分	大雨注意報																				解			解			解		
	雷注意報	○	○	○	○	○	○	○	○	○	○	○	○	○	○	○	○	○	○	○	○	○	○	○	○	○	○	○	
8月11日 20時33分	雷注意報	解	解	解	解	解	解	解	解	解	解	解	解	解	解	解	解	解	解	解	解	解	解	解	解	解	解		
	波浪注意報																					○					○	○	○
8月12日 15時50分	波浪注意報																					○					○	○	○
8月13日 14時54分	波浪注意報	●	●	●	●																	○					○	○	○
8月13日 15時51分	雷注意報	●	●	●	●	●	●	●	●	●	●	●	●	●	●	●	●	●	●	●	●	●	●	●	●	●	●	●	
	強風注意報																					●				●	●	●	
	波浪注意報	○	○	○	○																	○					○	○	○
8月13日 23時16分	雷注意報	解	解	解	解	解	解	解	解	解	解	解	解	解	解	解	解	解	解	解	解	解	解	解	解	解	解		
	強風注意報	●	●	●	●	●	●	●	●	●	●	●	●	●	●	●	●	●	●	●	●	●	●	●	●	●	●	●	
	波浪注意報	○	○	○	○																	○					○	○	○
8月14日 00時14分	雷注意報	●	●	●	●	●	●	●	●	●	●	●	●	●	●	●	●	●	●	●	●	●	●	●	●	●	●	●	
	強風注意報	○	○	○	○	○	○	○	○	○	○	○	○	○	○	○	○	○	○	○	○	○	○	○	○	○	○	○	
	波浪注意報	○	○	○	○																	○					○	○	○
8月14日 13時27分	波浪警報																					●					●	●	●
	雷注意報	○	○	○	○	○	○	○	○	○	○	○	○	○	○	○	○	○	○	○	○	○	○	○	○	○	○	○	
	強風注意報	○	○	○	○	○	○	○	○	○	○	○	○	○	○	○	○	○	○	○	○	○	○	○	○	○	○	○	
	波浪注意報	○	○	○	○																	○					○	○	○
8月14日 16時13分	波浪警報																					○					○	○	○
	大雨注意報	●	●	●	●	●	●	●	●	●	●	●	●	●	●	●	●	●	●	●	●	●	●	●	●	●	●	●	
	雷注意報	○	○	○	○	○	○	○	○	○	○	○	○	○	○	○	○	○	○	○	○	○	○	○	○	○	○	○	
	強風注意報	○	○	○	○	○	○	○	○	○	○	○	○	○	○	○	○	○	○	○	○	○	○	○	○	○	○	○	
	波浪注意報	○	○	○	○																	○					○	○	○
8月14日 21時13分	暴風警報	●	●	●	●	●	●															●				●	●	●	
	波浪警報																					○					○	○	○
	大雨注意報	○	○	○	○	○	○	○	○	○	○	○	○	○	○	○	○	○	○	○	○	○	○	○	○	○	○	○	
	雷注意報	○	○	○	○	○	○	○	○	○	○	○	○	○	○	○	○	○	○	○	○	○	○	○	○	○	○	○	
	強風注意報								○	○	○	○	○	○	○	○	○	○	○	○	○	○	○	○	○	○	○	○	
	波浪注意報	○	○	○	○																	○					○	○	○
8月15日 04時26分	大雨警報		●	●																									
	暴風警報	○	○	○	○	○	○															○					○	○	○
	波浪警報																					○					○	○	○
	大雨注意報	○			○	○	○	○	○	○	○	○	○	○	○	○	○	○	○	○	○	○	○	○	○	○	○	○	○
	雷注意報	○	○	○	○	○	○	○	○	○	○	○	○	○	○	○	○	○	○	○	○	○	○	○	○	○	○	○	○
	強風注意報								○	○	○	○	○	○	○	○	○	○	○	○	○	○	○	○	○	○	○	○	
	波浪注意報	○	○	○	○																	○					○	○	○
洪水注意報		●		●	●	●	●	●	●	●	●		●	●		●	●	●	●	●									

徳島地方気象台発表の特別警報・警報・注意報

2023年8月

●：発表 ◇：特別警報から警報 ▽：特別警報から注意報 ▼：警報から注意報 ○：継続 解：解除

発表時刻	警報・注意報	徳島市	鳴門市	小松島市	松茂町	北島町	藍住町	板野町	吉野川市	阿波市	美馬市脇・美馬・穴吹	石井町	上板町	つるぎ町半田・貞光	美馬市木屋平	佐那河内村	神山町	つるぎ町一宇	三好市	東みよし町	阿南市	勝浦町	上勝町	那賀町	牟岐町	美波町	海陽町
8月15日 06時12分	大雨警報		○	○					●	●				●	●	●	●	●	●		●						
	暴風警報	○	○	○	○	○	○	○														○			○	○	○
	波浪警報																					○			○	○	○
	大雨注意報	○			○	○	○	○		○		○	○	○							○		○	○	○	○	○
	雷注意報	○	○	○	○	○	○	○	○	○	○	○	○	○	○	○	○	○	○	○	○	○	○	○	○	○	○
	強風注意報								○	○	○	○	○	○	○	○	○	○	○	○	○		○	○	○		
	波浪注意報	○	○	○	○																						
	洪水注意報		○		○	○	○	○	○	○	○			○	○	●	○	○	○	○	○						
8月15日 07時10分	大雨警報		○	○					○	○				○	○	○	○	○	○		○						
	洪水警報								●																		
	暴風警報	○	○	○	○	○	○	○														○			○	○	○
	波浪警報																					○			○	○	○
	大雨注意報	○			○	○	○	○		○		○	○								○		○	○	○	○	○
	雷注意報	○	○	○	○	○	○	○	○	○	○	○	○	○	○	○	○	○	○	○	○	○	○	○	○	○	○
	強風注意報								○	○	○	○	○	○	○	○	○	○	○	○	○		○	○	○		
	洪水注意報	○	○	○	○																	●	●	●			
8月15日 09時40分	大雨警報		○	○					○	○				○	○	○	○	○	○		○						
	洪水警報								○					○	○	○	○	○	○								
	暴風警報	○	○	○	○	○	○	○														○			○	○	○
	波浪警報																					○			○	○	○
	大雨注意報	○			○	○	○	○		○		○	○								○		○	○	○	○	○
	雷注意報	○	○	○	○	○	○	○	○	○	○	○	○	○	○	○	○	○	○	○	○	○	○	○	○	○	○
	強風注意報								○	○	○	○	○	○	○	○	○	○	○	○	○		○	○	○		
	洪水注意報	●	○	●	○	○	○	○		○	○			○	○	○	○	○	○	○	○	●	○	○			
8月15日 14時35分	大雨警報								○	○				○	○	○	○	○	○	○	○						
	洪水警報	●					●	●	○	●			●														
	暴風警報	○	○	○	○	○	○	○														○			○	○	○
	大雨注意報	○	▼	▼	○	○	○	○		○		○	○										○	○	○	○	○
	雷注意報	○	○	○	○	○	○	○	○	○	○	○	○	○	○	○	○	○	○	○	○	○	○	○	○	○	○
	強風注意報								○	○	○	○	○	○	○	○	○	○	○	○	○		○	○			
	洪水注意報		○	○	○	○					○			○	○	○	○	○	○	○	○	○	○	○			
8月15日 16時25分	大雨警報									○				○	○	○	○	○	○	○							
	大雨注意報	○	○	○	○	○	○	○	▼	○		○	○	▼	▼	▼					▼	解	解	解	解	解	解
	雷注意報	○	○	○	○	○	○	○	○	○	○	○	○	○	○	○	○	○	○	○	○	○	○	○	○	○	○
	強風注意報	▼	▼	▼	▼	▼	▼	○	○	○	○	○	○	○	○	○	○	○	○	○	○	▼	○	○	○	▼	▼
	波浪注意報	○	○	○																		○			○	○	○
洪水注意報	▼	解	解	解	解	▼	▼	▼	▼	○		▼	解	解	解	解	解	解	○	○	解	解	解	解			

徳島地方気象台発表の特別警報・警報・注意報

2023年8月

●：発表 ◇：特別警報から警報 ▽：特別警報から注意報 ▼：警報から注意報 ○：継続 解：解除

発表時刻	警報・注意報	徳島市	鳴門市	小松島市	松茂町	北島町	藍住町	板野町	吉野川市	阿波市	美馬市脇・美馬・穴吹	石井町	上板町	つるぎ町半田・貞光	美馬市木屋平	佐那河内村	神山町	つるぎ町一宇	三好市	東みよし町	阿南市	勝浦町	上勝町	那賀町	牟岐町	美波町	海陽町	
8月15日 20時04分	大雨注意報	解	解	解	解	解	解	解	解	○	▼	解	解	○	▼	解	▼	解	▼	解								
	雷注意報	○	○	○	○	○	○	○	○	○	○	○	○	○	○	○	○	○	○	○	○	○	○	○	○	○	○	
	強風注意報	○	○	○	○	○	○	○	○	○	○	○	○	○	○	○	○	○	○	○	○	○	○	○	○	○	○	
	波浪注意報	○	○	○	○																	○				○	○	
8月15日 23時45分	洪水注意報	解				解	解	解	解	解	解	解							解	解								
	大雨注意報									解	○			○	解		解		○	○								
	雷注意報	解	解	解	解	解	解	解	解	解	解	解	解	解	解	解	解	解	解	解	解	解	解	解	解	解	解	
8月16日 03時52分	強風注意報	○	○	○	○					解	解	解	解	解	解	解	解	解	解	解	○	解				解	解	
	波浪注意報	解	解	解	解																	解				解	解	
	雷注意報	●	●	●	●	●	●	●	●	●	●	●	●	●	●	●	●	●	●	●	●	●	●	●	●	●	●	
8月17日 04時19分	雷注意報	○	○	○	○	○	○	○	○	○	○	○	○	○	○	○	○	○	○	○	○	○	○	○	○	○	○	
8月17日 07時50分	大雨注意報									●			●	●		●	●	●	●									
	雷注意報	○	○	○	○	○	○	○	○	○	○	○	○	○	○	○	○	○	○	○	○	○	○	○	○	○	○	
8月17日 08時22分	大雨注意報								●		○			○	○		○	○	○	○	●							
	雷注意報	○	○	○	○	○	○	○	○	○	○	○	○	○	○	○	○	○	○	○	○	○	○	○	○	○	○	
	洪水注意報																			●	●							
8月17日 09時09分	大雨警報																		●	●								
	大雨注意報								○		○			○	○		○	○			○							
	雷注意報	○	○	○	○	○	○	○	○	○	○	○	○	○	○	○	○	○	○	○	○	○	○	○	○	○	○	
8月17日 10時55分	洪水注意報																			○	○	●						
	大雨警報																			○	○	○						
	大雨注意報								○		○			○	○		○	○										
8月17日 11時22分	雷注意報	○	○	○	○	○	○	○	○	○	○	○	○	○	○	○	○	○	○	○	○	○	○	○	○	○	○	
	洪水注意報																			○	○	●						
	大雨警報																			○	○	○						
8月17日 14時53分	大雨注意報								○		○			○	○		○	○	▼	▼								
	雷注意報	○	○	○	○	○	○	○	○	○	○	○	○	○	○	○	○	○	○	○	○	○	○	○	○	○	○	
	洪水注意報																			解	解	○						
8月17日 15時40分	大雨注意報							解		○				○	○		○	○			▼							
	雷注意報	○	○	○	○	○	○	○	○	○	○	○	○	○	○	○	○	○	○	○	○	○	○	○	○	○	○	
	洪水注意報																				○							
8月17日 17時49分	大雨注意報									○				○	○		○	○			○							
	雷注意報	○	○	○	○	○	○	○	○	○	○	○	○	○	○	○	○	○	○	○	○	○	○	○	○	○	○	
	洪水注意報																				解							
8月18日 01時25分	大雨注意報									○				○	○		○	○			○					●		
	雷注意報	○	○	○	○	○	○	○	○	○	○	○	○	○	○	○	○	○	○	○	○	○	○	○	○	○	○	

徳島地方気象台発表の特別警報・警報・注意報

2023年8月

●：発表 ◇：特別警報から警報 ▽：特別警報から注意報 ▼：警報から注意報 ○：継続 解：解除

発表時刻	警報・注意報	徳島市	鳴門市	小松島市	松茂町	北島町	藍住町	板野町	吉野川市	阿波市	美馬市 脇・美馬・穴吹	石井町	上板町	つるぎ町 半田・貞光	美馬市 木屋平	佐那河内村	神山町	つるぎ町 一宇	三好市	東みよし町	阿南市	勝浦町	上勝町	那賀町	牟岐町	美波町	海陽町	
8月18日 02時34分	大雨注意報										○			○	○				○	○	○						○	
	雷注意報	○	○	○	○	○	○	○	○	○	○	○	○	○	○	○	○	○	○	○	○	○	○	○	○	○	○	○
8月18日 03時15分	大雨注意報										○			○	○				○	○	○						○	
	雷注意報	○	○	○	○	○	○	○	○	○	○	○	○	○	○	○	○	○	○	○	○	○	○	○	○	○	○	○
	洪水注意報																				●							
8月18日 04時58分	大雨注意報										○			○	○				解	○	○	○					解	
	雷注意報	○	○	○	○	○	○	○	○	○	○	○	○	○	○	○	○	○	○	○	○	○	○	○	○	○	○	○
	洪水注意報																					解						
8月18日 07時17分	大雨警報																				●							
	大雨注意報										○			○	○					○	○						●	
	雷注意報	○	○	○	○	○	○	○	○	○	○	○	○	○	○	○	○	○	○	○	○	○	○	○	○	○	○	○
8月18日 07時27分	大雨警報																				○							
	大雨注意報										○			○	○					○	○						○	
	雷注意報	○	○	○	○	○	○	○	○	○	○	○	○	○	○	○	○	○	○	○	○	○	○	○	○	○	○	○
	洪水注意報																					●					●	
8月18日 11時10分	大雨注意報										○			○	解			解	解	解	▼						○	
	雷注意報	○	○	○	○	○	○	○	○	○	○	○	○	○	○	○	○	○	○	○	○	○	○	○	○	○	○	○
	洪水注意報																					解					解	
8月18日 20時43分	大雨注意報										解			解							解						解	
	雷注意報	○	○	○	○	○	○	○	○	○	○	○	○	○	○	○	○	○	○	○	○	○	○	○	○	○	○	○
8月19日 19時15分	雷注意報	解	解	解	解	解	解	解	解	解	解	解	解	解	解	解	解	解	解	解	解	解	解	解	解	解	解	
8月20日 07時50分	雷注意報	●	●	●	●	●	●	●	●	●	●	●	●	●	●	●	●	●	●	●	●	●	●	●	●	●	●	●
8月20日 21時15分	雷注意報	解	解	解	解	解	解	解	解	解	解	解	解	解	解	解	解	解	解	解	解	解	解	解	解	解	解	
8月21日 00時22分	雷注意報	●	●	●	●	●	●	●	●	●	●	●	●	●	●	●	●	●	●	●	●	●	●	●	●	●	●	●
8月21日 04時08分	雷注意報	○	○	○	○	○	○	○	○	○	○	○	○	○	○	○	○	○	○	○	○	○	○	○	○	○	○	○
8月21日 15時25分	大雨注意報																				●							
	雷注意報	○	○	○	○	○	○	○	○	○	○	○	○	○	○	○	○	○	○	○	○	○	○	○	○	○	○	○
8月21日 20時07分	大雨注意報																				解							
	雷注意報	解	解	解	解	解	解	解	解	解	解	解	解	解	解	解	解	解	解	解	解	解	解	解	解	解	解	
8月22日 07時37分	雷注意報	●	●	●	●	●	●	●	●	●	●	●	●	●	●	●	●	●	●	●	●	●	●	●	●	●	●	●
8月23日 02時14分	大雨注意報	●	●																									
	雷注意報	○	○	○	○	○	○	○	○	○	○	○	○	○	○	○	○	○	○	○	○	○	○	○	○	○	○	○
8月23日 05時57分	大雨注意報	○	○						●																			
	雷注意報	○	○	○	○	○	○	○	○	○	○	○	○	○	○	○	○	○	○	○	○	○	○	○	○	○	○	○
8月23日 10時33分	大雨注意報	解	解						○																			
	雷注意報	○	○	○	○	○	○	○	○	○	○	○	○	○	○	○	○	○	○	○	○	○	○	○	○	○	○	○
8月23日 11時43分	大雨注意報								○	●				●		●												
	雷注意報	○	○	○	○	○	○	○	○	○	○	○	○	○	○	○	○	○	○	○	○	○	○	○	○	○	○	○
	洪水注意報																										○	
8月23日 11時58分	大雨警報															●	●											
	大雨注意報								○	○																		
	雷注意報	○	○	○	○	○	○	○	○	○	○	○	○	○	○	○	○	○	○	○	○	○	○	○	○	○	○	○
	洪水注意報																											

徳島地方気象台発表の特別警報・警報・注意報

2023年8月

●：発表 ◇：特別警報から警報 ▽：特別警報から注意報 ▼：警報から注意報 ○：継続 解：解除

発表時刻	警報・注意報	徳島市	鳴門市	小松島市	松茂町	北島町	藍住町	板野町	吉野川市	阿波市	美馬市 脇・美馬・穴吹	石井町	上板町	つるぎ町 半田・貞光	美馬市 木屋平	佐那河内村	神山町	つるぎ町 一宇	三好市	東みよし町	阿南市	勝浦町	上勝町	那賀町	牟岐町	美波町	海陽町
8月23日 12時52分	大雨警報														○		○										
	大雨注意報								○	○			●														
	雷注意報	○	○	○	○	○	○	○	○	○	○	○	○	○	○	○	○	○	○	○	○	○	○	○	○	○	○
	洪水注意報								●	●			●	●										○			
8月23日 15時00分	大雨警報								●						○		○										
	洪水警報								●																		
	大雨注意報								○	●	○		○														
	雷注意報	○	○	○	○	○	○	○	○	○	○	○	○	○	○	○	○	○	○	○	○	○	○	○	○	○	○
8月23日 18時08分	洪水注意報								○																		
	大雨注意報	●	●						○	○	○		○	▼		▼											
	雷注意報	○	○	○	○	○	○	○	○	○	○	○	○	○	○	○	○	○	○	○	○	○	○	○	○	○	○
	洪水注意報								○	○					○	○								○			
8月23日 19時38分	大雨注意報	○	○						○	○			○	○		○											
	雷注意報	○	○	○	○	○	○	○	○	○	○	○	○	○	○	○	○	○	○	○	○	○	○	○	○	○	○
	洪水注意報								▼	○	○				○	○								○			
8月23日 23時22分	大雨注意報	○	○						解	解	解		解	○		○											
	雷注意報	○	○	○	○	○	○	○	○	○	○	○	○	○	○	○	○	○	○	○	○	○	○	○	○	○	○
	洪水注意報								解	解	解		解	解	解		解	解						○			
8月24日 04時24分	大雨注意報	解	解												解	解											
	雷注意報	○	○	○	○	○	○	○	○	○	○	○	○	○	○	○	○	○	○	○	○	○	○	○	○	○	○
	洪水注意報																							解			
8月24日 11時45分	大雨注意報																					●					
	雷注意報	○	○	○	○	○	○	○	○	○	○	○	○	○	○	○	○	○	○	○	○	○	○	○	○	○	○
8月24日 13時04分	大雨注意報								●				●	●		●						○					
	雷注意報	○	○	○	○	○	○	○	○	○	○	○	○	○	○	○	○	○	○	○	○	○	○	○	○	○	○
8月24日 15時58分	大雨注意報								解				解	解	解		解				解						
	雷注意報	○	○	○	○	○	○	○	○	○	○	○	○	○	○	○	○	○	○	○	○	○	○	○	○	○	○
8月25日 03時04分	大雨注意報																					●					
	雷注意報	○	○	○	○	○	○	○	○	○	○	○	○	○	○	○	○	○	○	○	○	○	○	○	○	○	○
8月25日 10時12分	大雨注意報																					解					
	雷注意報	○	○	○	○	○	○	○	○	○	○	○	○	○	○	○	○	○	○	○	○	○	○	○	○	○	○
8月26日 03時30分	雷注意報	○	○	○	○	○	○	○	○	○	○	○	○	○	○	○	○	○	○	○	○	○	○	○	○	○	○
8月27日 04時23分	雷注意報	○	○	○	○	○	○	○	○	○	○	○	○	○	○	○	○	○	○	○	○	○	○	○	○	○	○
8月27日 23時33分	雷注意報	解	解	解	解	解	解	解	解	解	解	解	解	解	解	解	解	解	解	解	解	解	解	解	解	解	解
8月28日 07時34分	雷注意報	●	●	●	●	●	●	●	●	●	●	●	●	●	●	●	●	●	●	●	●	●	●	●	●	●	●
8月28日 14時44分	雷注意報	○	○	○	○	○	○	○	○	○	○	○	○	○	○	○	○	○	○	○	○	○	○	○	○	○	○
	洪水注意報																					●	●				
8月28日 15時12分	大雨注意報																					●	●				
	雷注意報	○	○	○	○	○	○	○	○	○	○	○	○	○	○	○	○	○	○	○	○	○	○	○	○	○	○
	洪水注意報																					○	○				
	高潮注意報	●																									

徳島地方気象台発表の特別警報・警報・注意報

2023年8月

●：発表 ◇：特別警報から警報 ▽：特別警報から注意報 ▼：警報から注意報 ○：継続 解：解除

発表時刻	警報・注意報	徳島市	鳴門市	小松島市	松茂町	北島町	藍住町	板野町	吉野川市	阿波市	美馬市脇・美馬・穴吹	石井町	上板町	つるぎ町半田・貞光	美馬市木屋平	佐那河内村	神山町	つるぎ町一宇	三好市	東みよし町	阿南市	勝浦町	上勝町	那賀町	牟岐町	美波町	海陽町	
8月28日 19時21分	大雨注意報																			解	解							
	雷注意報	解	解	解	解	解	解	解	解	解	解	解	解	解	解	解	解	解	解	解	解	解	解	解	解	解	解	
	洪水注意報																											
	高潮注意報		○																									
8月28日 23時38分	高潮注意報		解																									
8月29日 04時10分	雷注意報	●	●	●	●	●	●	●	●	●	●	●	●	●	●	●	●	●	●	●	●	●	●	●	●	●	●	
8月30日 04時05分	雷注意報	○	○	○	○	○	○	○	○	○	○	○	○	○	○	○	○	○	○	○	○	○	○	○	○	○	○	
8月30日 21時50分	雷注意報	○	○	○	○	○	○	○	○	○	○	○	○	○	○	○	○	○	○	○	○	○	○	○	○	○	○	
	波浪注意報																					●			●	●	●	
8月31日 02時13分	大雨注意報	●	●	●	●				●	●		●	●															
	雷注意報	○	○	○	○	○	○	○	○	○	○	○	○	○	○	○	○	○	○	○	○	○	○	○	○	○	○	
	波浪注意報																					○				○	○	
	洪水注意報		●		●				●																			
8月31日 02時36分	大雨警報		●																									
	大雨注意報	○	○	○	○				○	○		○	○															
	雷注意報	○	○	○	○	○	○	○	○	○	○	○	○	○	○	○	○	○	○	○	○	○	○	○	○	○	○	
	波浪注意報																					○				○	○	
8月31日 05時15分	大雨警報		○																									
	大雨注意報	○	○	○	○	●	●	○	○	○		○	○															
	雷注意報	○	○	○	○	○	○	○	○	○	○	○	○	○	○	○	○	○	○	○	○	○	○	○	○	○	○	
	波浪注意報																					○				○	○	
8月31日 06時18分	洪水注意報		○		○		●	●	○																		解	
	大雨注意報	○	▼	○	○	○	○	○	○	○		○	○															
	雷注意報	○	○	○	○	○	○	○	○	○	○	○	○	○	○	○	○	○	○	○	○	○	○	○	○	○	○	
	波浪注意報																					○				○	○	
8月31日 07時50分	洪水注意報		○		○		○	○	○																			
	大雨注意報	○	○	○	○	○	○	○	○	○	○	○	○	○	○	○	○	○	○	○	○	○	○	○	○	○	○	
	雷注意報	○	○	○	○	○	○	○	○	○	○	○	○	○	○	○	○	○	○	○	○	○	○	○	○	○	○	
	波浪注意報																					○				○	○	
8月31日 09時02分	洪水注意報		○		○		○	○	○																			
	大雨注意報	解	解	解	解	解	解	解	解	解	解	解	解	解	解	解	解	解	解	解	解	解	解	解	解	解		
	雷注意報	○	○	○	○	○	○	○	○	○	○	○	○	○	○	○	○	○	○	○	○	○	○	○	○	○	○	
8月31日 15時40分	波浪注意報																					○				○	○	
	雷注意報	解	解	解	解	解	解	解	解	解	解	解	解	解	解	解	解	解	解	解	解	解	解	解	解	解		

土砂災害警戒情報発表状況(徳島県内)

2023年8月

月 日	発表時刻	情報番号	警戒対象地域
8月7日	07時55分	第1号	牟岐町* 美波町日和佐地域*
	08時10分	第2号	美馬市木屋平* 神山町* 牟岐町 美波町日和佐地域
	15時45分	第3号	(全解除)
8月15日	06時25分	第1号	美馬市木屋平* 神山町*
	19時40分	第2号	(全解除)
8月17日	11時10分	第1号	阿南市*
	15時30分	第2号	(全解除)
8月18日	07時25分	第1号	阿南市*
	11時10分	第2号	(全解除)
8月23日	12時10分	第1号	美馬市木屋平* 神山町*
	17時55分	第2号	(全解除)

*印は、新たに警戒対象となった市町村を示します。

※土砂災害警戒情報は、徳島県と徳島地方気象台による共同発表です。

指定河川洪水予報発表状況(徳島県内)

2023年8月

8月は指定河川洪水予報の発表はありませんでした。

※指定河川洪水予報の発表対象河川は、吉野川、那賀川、勝浦川です。

※吉野川は徳島河川国道事務所と徳島地方気象台、

那賀川是那賀川河川事務所と徳島地方気象台、

勝浦川水系勝浦川は徳島県と徳島地方気象台による共同発表です。

記録的短時間大雨情報発表状況(徳島県内)

2023年8月

8月は記録的短時間大雨情報の発表はありませんでした。

竜巻注意情報発表状況(徳島県内)

2023年8月

8月は竜巻注意情報の発表はありませんでした。

生物季節

2023年8月 徳島地方气象台

植 物

該当種目なし

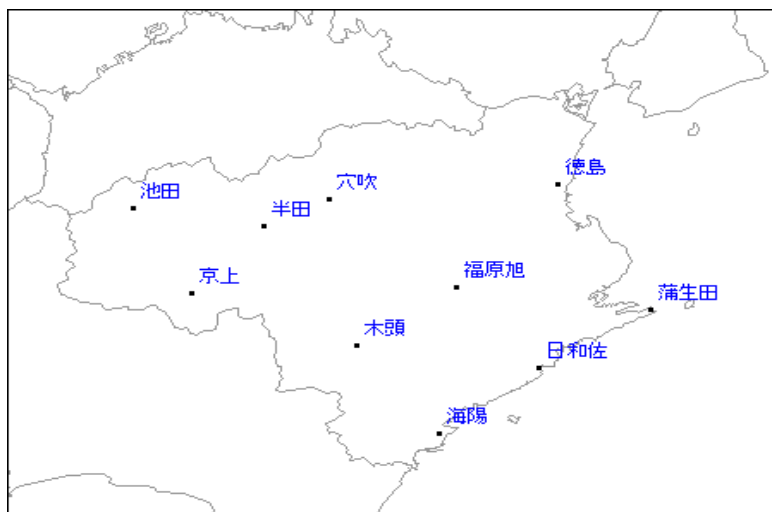
観測所一覧表

2023年5月10日現在

観測所			観測種目							所在地	緯度 (北緯)	経度 (東経)	観測所の 海面上の 高さ m
番号	名称	カタカナ	気温	湿度	風	降水量	日照時間	積雪	気圧				
71066	池田	イケダ	○	○	○	○	▲			三好市 池田町シンヤマ	34 01.4	133 47.7	214
71087	穴吹	アナフキ	○	○	○	○	▲			美馬市 穴吹町口山字初草	34 02.4	134 09.4	160
71106	徳島	トクシマ	○	○	○	○	○	○	○	徳島市 大和町 (徳島地方気象台)	34 04.0	134 34.4	2
71136	半田	ハンダ				○				美馬郡つるぎ町 半田字下尾尻	33 59.4	134 02.2	228
71191	京上	キョウジョウ	○	○	○	○	▲			三好市 東祖谷京上	33 52.0	133 54.2	532
71211	福原旭	フクハラアサヒ				○				勝浦郡上勝町 大字旭字蔭	33 52.7	134 23.3	290
71231	蒲生田	カモガタ	○	○	○	○	▲			阿南市 椿町蒲生田	33 50.2	134 44.5	10
71251	木頭	キトウ	○	○	○	○	▲			那賀郡那賀町 木頭和無田ヨシノ	33 46.3	134 11.9	363
71266	日和佐	ヒワサ	○	○	○	○	▲			海部郡美波町 日和佐浦	33 43.9	134 32.3	3
71291	海陽	カイヨウ	○	○	○	○	▲			海部郡海陽町 四方原字杉谷	33 36.7	134 21.3	5

▲ 71106徳島以外の日照時間は、2021年3月2日より、気象衛星観測のデータを用いた「推計気象分布(日照時間)」から得る推計値を日照時間データとすることになりました。

(観測所配置図)



※観測所配置図は、徳島地方気象台ホームページの「気象台について」にも掲載しています。

<https://www.data.ima.go.jp/tokushima/shosai/haichizu/haichizu.html>

- 令和3 (2021) 年11月30日に穴吹地域気象観測所で、機器更新を行いました。これに伴い、湿度の観測を開始しました。
- 令和4 (2022) 年11月22日に京上地域気象観測所で、機器更新を行いました。これに伴い、湿度の観測を開始しました。
- 令和4 (2022) 年11月24日に蒲生田地域気象観測所で、機器更新を行いました。これに伴い、湿度の観測を開始しました。
- 令和5 (2023) 年4月20日に木頭地域気象観測所で、機器更新を行いました。これに伴い、湿度の観測を開始しました。
- 令和5 (2023) 年4月24日に日和佐地域気象観測所で、機器更新を行いました。これに伴い、湿度の観測を開始しました。
- 令和5 (2023) 年4月27日に海陽地域気象観測所で、機器更新を行いました。これに伴い、湿度の観測を開始しました。
- 令和5 (2023) 年5月9日に池田地域気象観測所で、機器更新を行いました。これに伴い、湿度の観測を開始しました。

資料の解説

※ 「毎正時の観測値（24回）」は01～24時であり、0時00分～24時00分を対象とします。
 ※※ 日照時間は「日照時間」の変動のため、毎正時の観測回数は月により変動します。

要素	(細分)	単位	統計方法	(要素)	
気圧	平均(現地)	0.1 hPa	毎正時の観測値(24回)の平均	平均気圧	
	平均(海面)	0.1 hPa	平均気圧を海面上(0m)に更正した値	海面気圧	
気温	平均	0.1 °C	毎正時の観測値(24回)の平均	平均気温	
	最高	0.1 °C	任意時刻の最高値	最高気温	
	最低	0.1 °C	任意時刻の最低値	最低気温	
蒸気圧	平均	0.1 hPa	毎正時の観測値(24回)の平均	平均蒸気圧	
相対湿度	平均	1 %	毎正時の観測値(24回)の平均	平均相対湿度	
	最小	1 %	任意時刻の最小値	最小相対湿度	
日照時間	日	0.1 h	◎2021年3月1日以前の地域気象、徳島地方気象台 毎正時の観測値の合計…※※	日照時間	
			◎2021年3月2日以降の地域気象 気象衛星観測のデータを用いた 「推計気象分布(日照時間)」から得る推計値		
降水量	日	0.5 mm	毎正時の観測値(24回)の合計	降水量	
	最大1時間	0.5 mm	任意時刻の1時間降水量の最大値	最大1時間降水量	
	最大10分間	0.5 mm	任意時刻の10分間降水量の最大値	最大10分間降水量	
	補足) 降水量0.5mm未満の記載に関する留意事項(資料により記載方法が異なる) ○気象月表及び平年の比較表(徳島分)の記載方法 ・降水が無い場合: 「-mm」 ・観測した降水量が0.5mm未満の場合: 「0.0mm」 ○地域気象観測降水量月報、アメダス気象分布及び平年の比較表(池田、日和佐分)の記載方法 ・降水が無い場合又は観測した降水量が0.5mm未満の場合: 「0.0mm」				
最深積雪	最大	1 cm	毎正時の観測値(24回)の最大値	最深積雪	
降雪深さ	合計	1 cm	毎正時(24回)の積雪差(正の値のみ)の合計	降雪深さ合計	
(風向) 風速	平均	風速	0.1 m/s	毎10分の観測値(144回)の平均	平均風速
		最大	風速	0.1 m/s	任意の10分間平均風速の最大値
	最大瞬間	風向	16方位	最大風速の風向	最大風速の風向
		風速	0.1 m/s	任意の瞬間風速の最大値	最大瞬間風速
		風向	16方位	最大瞬間風速の風向	最大瞬間風速の風向
		最多	風向	16方位	毎正時(24回)で最も多く現れた風向
天気概況	昼(06時～18時)、夜(18時～翌日06時)				
大気現象	● 雨 ✕ 雪 ☂ みぞれ ≡ 霧 = もや ∞ 煙霧 ⚡ 雷電				

2021年4月号から、平年値の統計期間が変わっています。
 「平年」の値、平年値の統計期間: 1991～2020年(穴吹は2001～2020年、海陽は2009～2020年)を使用します。
 「平年」の値に、「@」の付いた値は、参考値です。平年差や平年比に利用できません。

-) : 準正常値(対象となる資料の一部が欠けているが、許容する資料数を満たす値)
-] : 資料不足値(対象となる資料が許容する資料数を満たさない値)
- × : 欠測又は資料なし(測器の故障などで値が得られなかった場合)
- // : 平年値なし(統計期間が短く平年値が算出できない場合)

「利用上の注意」 本資料に含まれるデータ等を利用した場合は、「徳島地方気象台提供」と明記願います。

「徳島県の気象」に関するお問い合わせ先 徳島地方気象台 防災管理官室 電話: 088-626-0676