

徳島県の気象

2023年10月

(令和5年)

目次

気象概況	1
平年との比較表（徳島・池田・日和佐）	3
徳島の観測記録順位の更新（第3位まで）	4
地域気象観測所の観測記録順位1位の更新	5
アメダス気象分布図	6
アメダス気象経過図	7
気象月表（徳島地方气象台）	9
地域気象観測気温月報	10
地域気象観測降水量月報	12
地域気象観測日照時間月報	13
地域気象観測風向・風速月報	14
地域気象観測相対湿度月報	17
徳島地方气象台発表の特別警報・警報・注意報	19
土砂災害警戒情報発表状況	20
指定河川洪水予報発表状況	20
記録的短時間大雨情報発表状況	20
竜巻注意情報発表状況	20
生物季節	21
観測所一覧表	22
資料の解説	23

※掲載資料は後日修正する場合があります

徳島地方气象台

〒770-0864

徳島市大和町2丁目3-36

2023年10月の気象概況

この月は、上旬は前線や気圧の谷、湿った空気の影響を受け、曇りや雨の日が多かったが、中旬から下旬は高気圧に覆われて晴れる日が多かった。

上旬・・前線や気圧の谷、湿った空気の影響を受け、曇りや雨の日が多かったが、高気圧に覆われて晴れる日もあった。

中旬・・高気圧に覆われて晴れる日が多かったが、低気圧や気圧の谷、湿った空気の影響を受け、曇りや雨の日もあった。

下旬・・高気圧に覆われて晴れる日が多かったが、寒気や気圧の谷、湿った空気の影響を受け、曇りや雨の日もあった。

日付	気象概況	徳島の天気概況	
		昼 (06-18時)	夜 (18-翌日06時)
1日	前線や湿った空気の影響を受ける、次第に高気圧に覆われる	曇時々雨	晴時々曇一時雨
2日	高気圧に覆われる	曇時々晴	曇時々晴
3日	気圧の谷や湿った空気の影響を受ける	曇	曇後雨時々晴
4日	高気圧に覆われる、次第に湿った空気の影響を受ける	晴時々曇	曇時々晴
5日	気圧の谷や湿った空気の影響を受ける、次第に高気圧に覆われる	曇一時雨後一時晴	晴時々曇
6日	高気圧に覆われる、次第に気圧の谷の影響を受ける	晴時々曇	曇時々晴
7日	気圧の谷や湿った空気の影響を受ける	曇後時々晴	曇
8日	前線や湿った空気の影響を受ける	雨時々曇	雨
9日	前線や湿った空気の影響を受ける	曇時々雨	曇時々雨
10日	北部は湿った空気の影響を受ける、南部は高気圧に覆われる	曇後晴一時雨	曇時々晴
11日	気圧の谷の影響を受ける、次第に高気圧に覆われる	曇後晴	晴
12日	高気圧に覆われる	晴	晴
13日	高気圧に覆われる、次第に気圧の谷の影響を受ける	晴後一時曇	曇時々晴
14日	低気圧や湿った空気の影響を受ける	雨時々曇	雨後時々曇
15日	気圧の谷や湿った空気の影響を受ける、次第に高気圧に覆われる	晴	晴一時曇
16日	高気圧に覆われる	晴	晴
17日	高気圧に覆われる	晴	晴
18日	高気圧に覆われる	晴後一時曇	晴
19日	高気圧に覆われる	晴	晴
20日	高気圧に覆われる、次第に前線や湿った空気の影響を受ける	晴後曇一時雨	晴時々曇
21日	高気圧に覆われる	晴後時々曇	晴
22日	高気圧に覆われる	晴後一時曇	晴後曇
23日	高気圧に覆われる	晴	晴
24日	高気圧に覆われる、次第に気圧の谷や湿った空気の影響を受ける	晴後一時曇	曇後晴一時雨、雷を伴う
25日	高気圧に覆われる	晴、雷を伴う	晴後一時雨
26日	高気圧に覆われる	晴後曇	晴一時曇
27日	高気圧に覆われる、次第に気圧の谷や湿った空気の影響を受ける	晴後雨時々曇、雷を伴う	晴
28日	北部は寒気や湿った空気の影響を受ける、南部は高気圧に覆われる	晴時々曇一時雨	曇後晴
29日	高気圧に覆われる	晴	晴
30日	高気圧に覆われる	晴一時曇	晴
31日	高気圧に覆われる	晴	晴

平年との比較表（徳島・池田・日和佐）

2023年10月

	要素	平均気温(℃)			日照時間(h)			降水量(mm)		
	官署	本年	平年	階級 区分	本年	平年	階級 区分	本年	平年	階級 区分
上旬	徳島	21.1	21.3	平年並	39.4	51.1	少ない	24.5	70.3	少ない
	池田	17.7	18.1	平年並	32.6	45.4	少ない	19.0	47.2	少ない
	日和佐	21.3	21.7	平年並	43.4	53.0	少ない	28.5	102.5	少ない
中旬	徳島	19.6	19.5	平年並	70.4	54.3	多い	12.5	75.2	少ない
	池田	16.0	16.0	平年並	67.1	52.7	多い	5.5	44.4	少ない
	日和佐	19.7	20.0	平年並	75.9	57.4	多い	22.5	78.0	平年並
下旬	徳島	17.3	17.4	平年並	92.2	58.2	かなり 多い	5.5	54.0	かなり 少ない
	池田	13.8	14.0	平年並	85.2	53.7	かなり 多い	9.5	45.2	かなり 少ない
	日和佐	17.2	18.0	低い	100.2	63.9	かなり 多い	1.5	74.4	かなり 少ない
月	徳島	19.3	19.3	平年並	202.0	163.6	かなり 多い	42.5	199.5	かなり 少ない
	池田	15.8	16.0	平年並	184.9	151.8	多い	34.0	136.8	かなり 少ない
	日和佐	19.3	19.8	低い	219.5	174.3	かなり 多い	52.5	254.8	かなり 少ない

日照時間は徳島を除き推計値です。

【階級区分】階級区分は、平年との違いの程度を表すもので、30年間（1991年～2020年）の観測値が、「高い（多い）」「平年並」「低い（少ない）」の3つの階級に等しい割合で振り分けられる（各階級が10個ずつになる）ように決めています。また特に、値が観測値の上位または下位10%に相当する場合には、「かなり高い（多い）」「かなり低い（少ない）」と表現します。

徳島の観測記録順位の更新（第3位まで）

2023年10月 徳島地方気象台

10月は観測記録順位の更新はありませんでした。

地域気象観測所の観測記録順位 1 位の更新

徳島県内で統計期間が 10 年以上ある地点を対象にしています。

2023年10月 徳島地方气象台

日最大風速・風向の10月としての1位を記録した地点

市町村名	地点名	値 (m/s)	風向	起日	統計開始年
三好市	池田 (イダ)	10.3	北西	27日	1978年

日最大瞬間風速・風向の10月としての1位を記録した地点

市町村名	地点名	値 (m/s)	風向	起日	統計開始年
三好市	池田 (イダ)	18.9	西北西	27日	2008年

月降水量の少ない方から10月としての1位を記録した地点

市町村名	地点名	値 (mm)	起日	統計開始年
海陽町	海陽 (カイヨウ)	35.5		2009年

%

%\$

		#			
		%\$"		&+	% +,

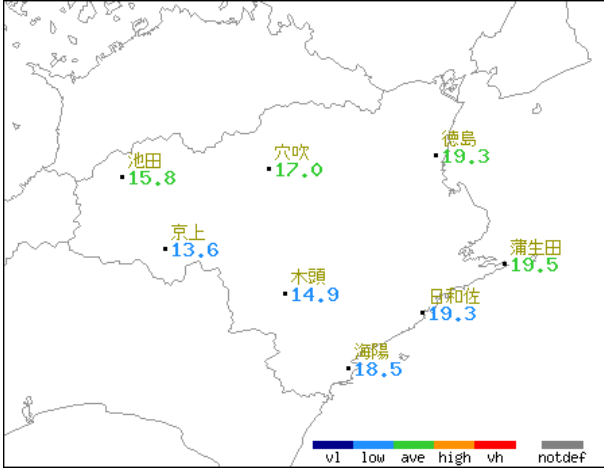
		#			
		%"-		&+	&\$\$,

		(+)"			%+-
		')"			&\$\$-

アメダス気象分布図 (2023年10月)

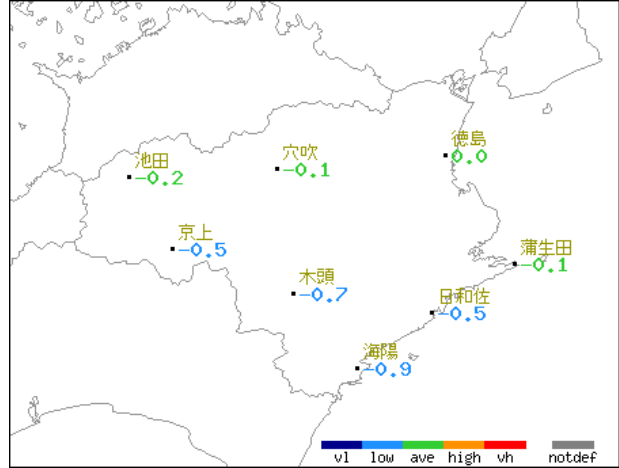
実況値

平均気温(°C)

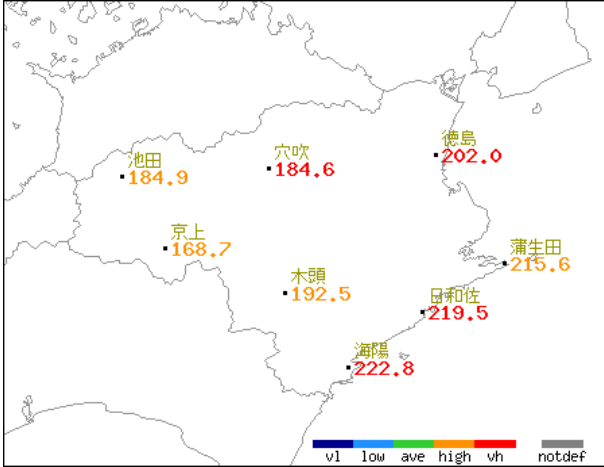


平年差 (比)

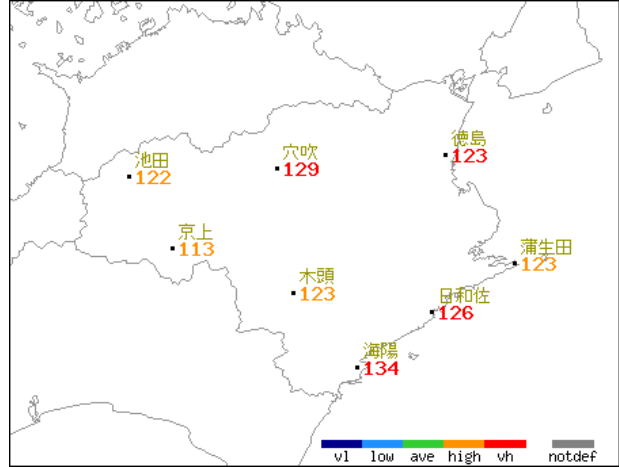
平均気温平年差(°C)



日照時間(h)

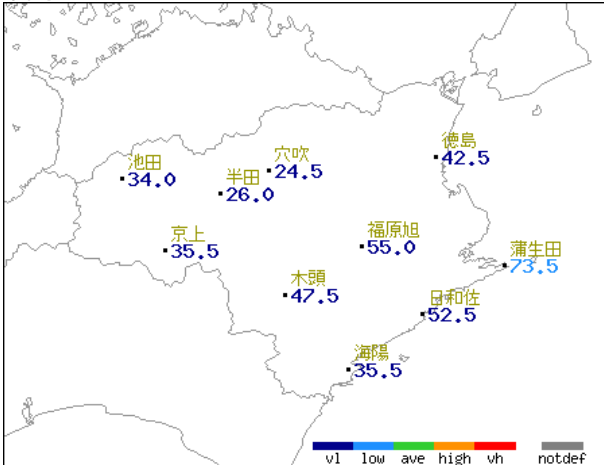


日照時間平年比(%)

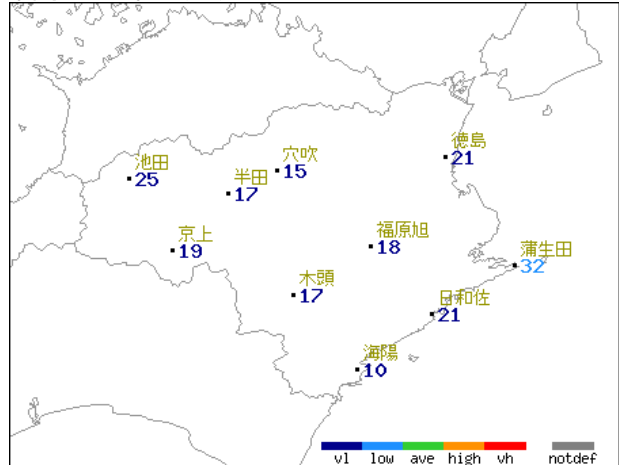


日照時間は徳島を除き推計値です。

降水量(mm)



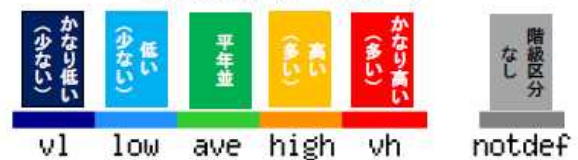
降水量平年比(%)



■ 図中の記号

) : 準正常値
] : 資料不足値
 X : 欠測
 // : 平年値なし

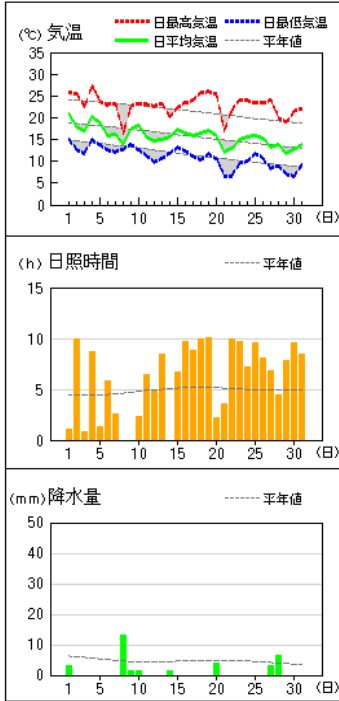
■ 階級区分 (平年と比べ)



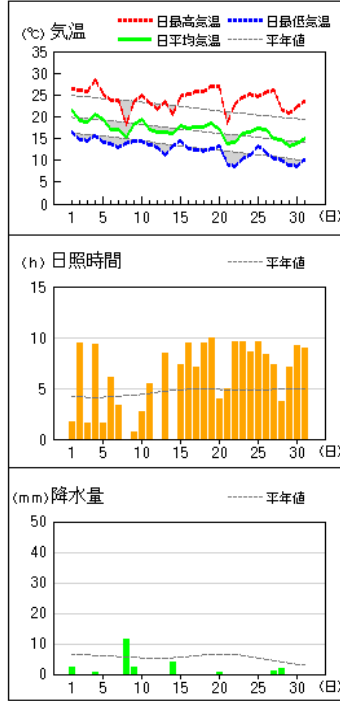
アメダス 気象経過図 (2023年10月1日－2023年10月31日)

日照時間は徳島を除き推計値です。

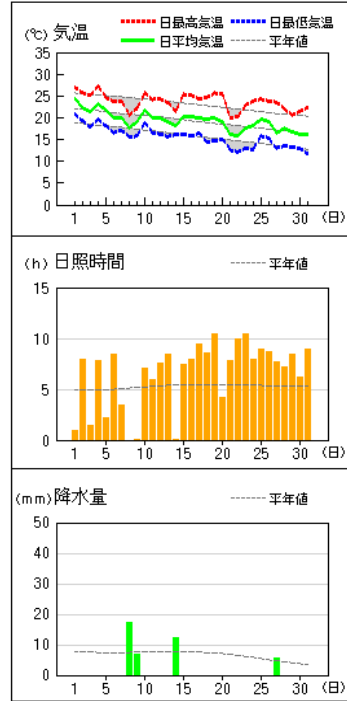
池田



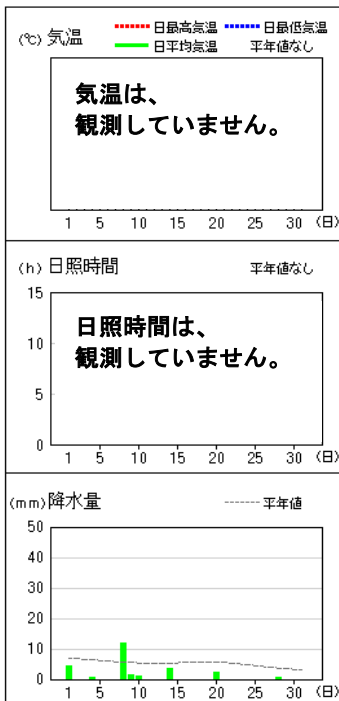
穴吹



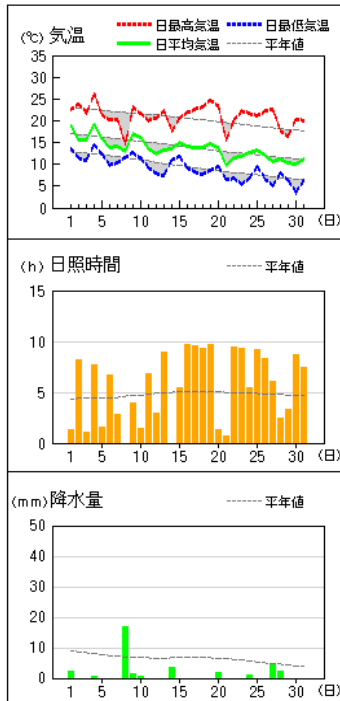
徳島



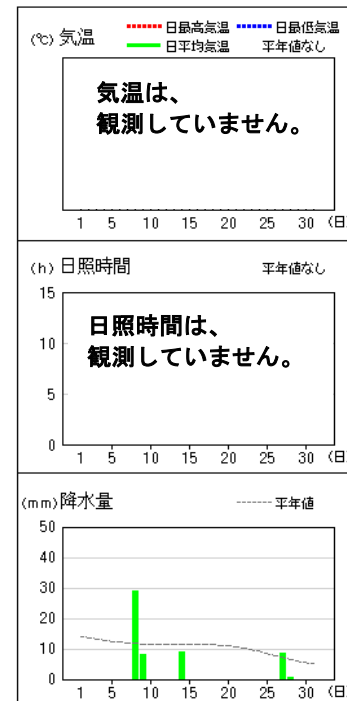
半田



京上



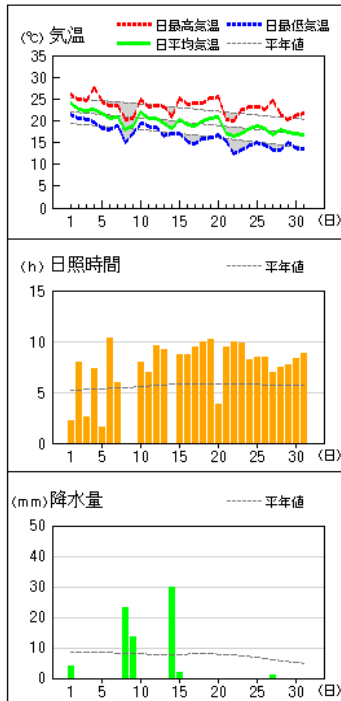
福原旭



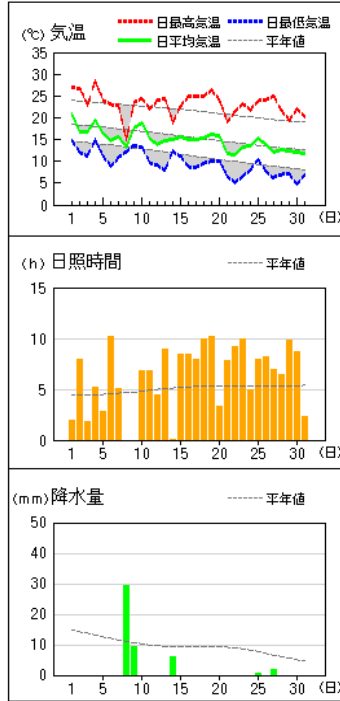
アメダス 気象経過図 (2023年10月1日－2023年10月31日)

日照時間は徳島を除き推計値です。

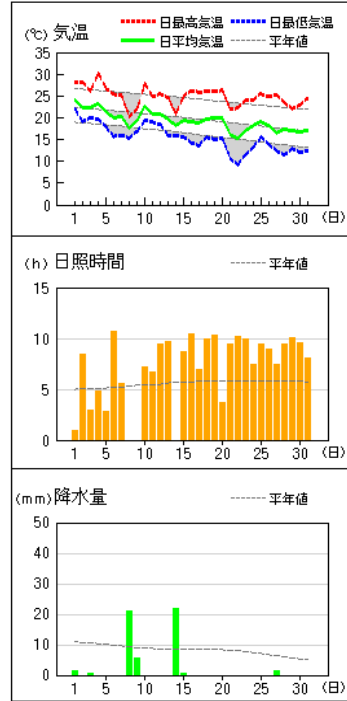
蒲生田



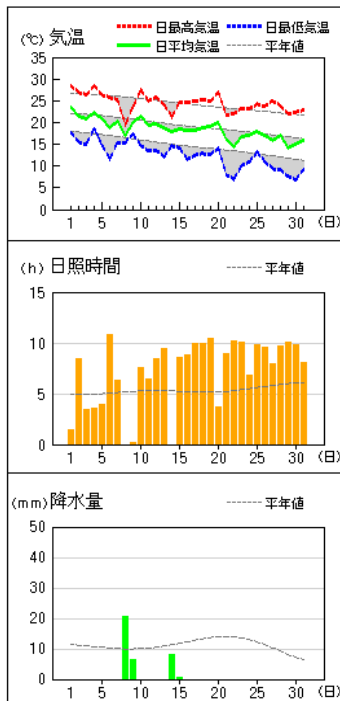
木頭



日和佐



海陽



気 象 月 表

地点番号 47895 地点名 徳島 (徳島県)

気象官署名 徳島地方気象台 2023年10月

日付	平均気圧		気 温			平均蒸気		相対湿度		平均雲量	日照時間	全天日射量	降 水 量			最深積雪	降雪深さ	風 速			天 気 概 況		大気現象	日付		
	現地 hPa	海面 hPa	平均 ℃	最高 ℃	最低 ℃	圧 hPa	平均 %	最小 %	10分 比				h	MJ/m ²	mm			最大		合計	平均 m/s	最大瞬間			06:00~18:00	夜 18:00~06:00
										1時間	10分	mm				mm	cm	cm	風向 16方位			風速 m/s				
1	1009.2	1009.9	24.4	27.1	20.9	21.8	71	52	1.0			0.0	0.0	0.0	-	-	3.0	4.6	WNW	8.8	WNW	曇時々雨	晴時々曇一時雨	●	1	
2	1014.4	1015.1	22.2	25.7	19.3	14.7	56	34	7.9			0.0	0.0	0.0	-	-	3.8	6.4	NW	11.6	NW	曇時々晴	曇時々晴	●	2	
3	1016.4	1017.2	21.5	25.2	17.8	16.4	64	51	1.5			0.0	0.0	0.0	-	-	2.4	4.8	WNW	7.8	WNW	曇	曇後雨時々晴	●	3	
4	1011.0	1011.8	23.1	27.4	19.6	17.6	63	35	7.8			0.0	0.0	0.0	-	-	2.2	4.6	NE	7.1	NE	晴時々曇	曇時々晴	●	4	
5	1008.2	1008.9	21.6	24.7	18.1	15.4	60	43	2.2			0.0	0.0	0.0	-	-	4.2	7.8	NNW	13.6	NW	曇一時雨後一時晴	晴時々曇	●	5	
6	1014.7	1015.5	20.0	23.7	16.5	11.6	50	37	8.4			-	-	-	-	-	4.2	7.3	NW	13.7	NW	曇時々曇	曇時々晴		6	
7	1019.6	1020.4	20.1	23.8	17.2	12.3	53	41	3.4			-	-	-	-	-	3.8	6.0	NNW	9.9	N	曇後時々晴	曇		7	
8	1021.4	1022.2	17.6	20.7	15.5	15.3	77	52	0.0			17.5	3.5	1.0	-	-	1.8	3.4	SSW	5.7	WNW	雨時々曇	雨	●	8	
9	1016.0	1016.7	19.1	22.1	15.8	20.0	91	77	0.1			7.0	3.0	1.0	-	-	2.3	3.6	NNW	5.8	W	曇時々雨	曇時々雨	● =	9	
10	1014.0	1014.7	21.7	25.7	18.9	16.9	66	42	7.1			0.0	0.0	0.0	-	-	4.6	7.7	NW	13.5	NW	曇後晴一時雨	曇時々晴	●	10	
11	1019.9	1020.7	20.0	24.1	16.6	14.3	62	45	6.0			-	-	-	-	-	3.4	5.4	NW	9.4	NW	曇後晴	晴		11	
12	1020.7	1021.5	19.9	24.5	16.3	13.6	59	40	7.6			-	-	-	-	-	2.7	4.6	NNW	7.9	NNW	晴	晴		12	
13	1016.2	1017.0	19.1	23.5	15.6	13.6	62	41	8.4			-	-	-	-	-	2.2	4.2	WNW	7.1	W	晴後一時曇	曇時々晴		13	
14	1010.4	1011.1	18.2	21.5	16.1	17.3	83	64	0.1			12.5	3.0	1.0	-	-	2.0	7.4	SE	11.1	SE	雨時々曇	雨後時々曇	●	14	
15	1006.8	1007.6	20.3	25.4	16.2	15.3	66	38	7.5			0.0	0.5	0.0	-	-	3.3	6.4	WNW	10.8	W	晴	晴一時曇	● =	15	
16	1012.0	1012.7	20.3	25.1	15.8	14.0	60	41	8.0			-	-	-	-	-	3.0	5.0	NNW	8.7	NNW	晴	晴		16	
17	1016.2	1017.0	19.9	24.4	16.5	14.9	65	43	9.5			-	-	-	-	-	2.5	4.8	WNW	9.3	W	晴	晴		17	
18	1019.9	1020.7	19.6	24.6	14.5	15.7	70	44	8.6			-	-	-	-	-	1.9	4.4	SE	7.3	SE	晴後一時曇	晴		18	
19	1017.2	1017.9	20.1	25.7	14.7	16.7	72	36	10.5			-	-	-	-	-	1.8	3.8	SE	5.9	SE	晴	晴		19	
20	1010.3	1011.0	19.0	25.5	15.1	15.2	69	52	4.2			0.0	0.0	0.0	-	-	2.8	7.3	WNW	13.5	WNW	晴後曇一時雨	晴時々曇	●	20	
21	1015.7	1016.5	16.2	19.9	12.8	9.2	50	35	7.8			-	-	-	-	-	4.3	7.2	WNW	13.5	WNW	晴後時々曇	晴		21	
22	1022.1	1022.9	15.8	20.3	12.0	11.3	63	50	9.9			-	-	-	-	-	2.0	4.1	WNW	7.3	WNW	晴後一時曇	晴後曇		22	
23	1022.1	1022.9	17.7	22.8	12.9	13.9	69	48	10.4			-	-	-	-	-	1.8	4.5	ENE	6.8	ENE	晴	晴		23	
24	1019.5	1020.3	18.3	23.8	12.8	14.8	72	44	7.9			-	-	-	-	-	1.6	4.2	SSE	6.1	SSE	晴後一時曇	曇後晴一時雨、雷を伴う	⚡	24	
25	1015.6	1016.3	19.7	24.3	15.9	13.9	63	37	9.0			0.0	0.0	0.0	-	-	2.6	5.5	NNW	8.6	NNW	晴、雷を伴う	曇後一時雨	● ⚡	25	
26	1014.2	1014.9	19.1	23.8	15.3	14.3	66	46	8.7			0.0	0.0	0.0	-	-	2.3	4.7	NE	8.1	NNE	晴後曇	晴一時曇	●	26	
27	1011.1	1011.9	16.4	23.6	12.9	13.0	70	46	7.7			5.5	5.5	3.0	-	-	2.0	8.3	NW	16.5	NW	曇後雨時々曇、雷を伴う	晴	● ⚡	27	
28	1013.5	1014.3	17.7	22.0	13.6	12.6	63	46	7.2			0.0	0.0	0.0	-	-	4.4	8.0	NNW	13.3	NW	曇時々曇一時雨	曇後晴	●	28	
29	1018.2	1019.0	16.7	20.7	13.3	10.8	58	41	8.4			-	-	-	-	-	4.4	7.8	NW	13.6	NW	晴	晴		29	
30	1021.1	1021.9	16.1	21.4	13.0	11.8	65	48	6.2			-	-	-	-	-	2.7	5.4	WNW	8.7	W	晴一時曇	晴		30	
31	1021.8	1022.6	16.3	22.2	11.7	12.8	69	44	9.0			-	-	-	-	-	1.6	3.8	E	5.5	ENE	晴	晴		31	
上旬	1014.5	1015.2	21.1	24.6	18.0	16.2	65					39.4	24.5				3.2	13.2	8.9	3.9	2.0	1.5	月最大24時間降水量		最低海面気圧	
中旬	1015.0	1015.7	19.6	24.4	15.7	15.1	67					70.4	12.5				2.6	41.9			1.5		mm	期間		
下旬	1017.7	1018.5	17.3	22.3	13.3	12.6	64					92.2	5.5				2.7	7.3			2.3		24.0	8日13時 ~9日5時	hPa	起日
月	1015.8	1016.6	19.3	23.7	15.6	14.5	65					202.0	42.5				2.8	2.7			1.9		起日	8	1005.7	15
平年	1016.2	1017.0	19.3	23.1	15.9	15.6	69					6.4@	163.6				2.9	4.2	3.8	1.2	2.2	1.5	可照時間	h	日照率	58%

階級別	気 温 ℃								日降水量 mm					日最深積雪 cm					日最大風速 m/s					日平均雲量		日照数	大気現象				現象	平年						
	最高 <0	平均 <0	最低 <0	最高 ≥25	平均 ≥25	最低 ≥25	最高 ≥30	平均 ≥35	≥0.0	≥0.5	≥1.0	≥10	≥30	≥0	≥10	≥20	≥50	≥100	≥10	≥15	≥30	<1.5	≥8.5	日数	雪		霧	雷	霜	初			終					
日数	0	0	0	9	0	0	0	0	15	4	4	2	0	0	0	0	0	0	0	0	0	0	0	0	0	0	0	0	0	0	0	0	3	霜	初	終	12/18	3/14@
平年	0.0	0.0	0.0	8.6	0.7	0.0	0.3	0.0	16.6	9.4	8.3	4.3	1.9	0.0@	0.0	0.0	0.0	0.0	0.0	0.8	0.1	0.0	2.6@	11.3@	0	4.9	0.0	0.0@	0.8@	雪	初	終	12/18	3/5				

地域気象観測気温月報

徳島県 2023年10月
 単位:°C 1/2頁

観測所名 日付	池田			穴吹			徳島			京上		
	平均	最高	最低	平均	最高	最低	平均	最高	最低	平均	最高	最低
1	20.8	25.9	14.9	21.3	26.5	16.4	24.4	27.1	20.9	18.7	22.6	13.6
2	17.9	25.4	12.8	19.0	26.0	14.8	22.2	25.7	19.3	15.5	23.8	11.4
3	17.1	22.6	11.9	18.8	25.9	14.5	21.5	25.2	17.8	15.6	21.8	10.8
4	20.2	27.4	14.9	20.7	28.5	15.7	23.1	27.4	19.6	19.0	26.2	14.5
5	18.7	23.7	13.8	19.3	25.2	14.2	21.6	24.7	18.1	16.0	21.3	12.3
6	16.0	23.0	12.6	17.2	23.9	13.8	20.0	23.7	16.5	13.9	20.4	9.8
7	16.3	23.2	12.2	17.1	23.9	13.0	20.1	23.8	17.2	14.1	20.4	10.3
8	14.0	16.5	12.8	15.3	18.1	13.9	17.6	20.7	15.5	13.0	14.6	11.6
9	17.5	22.7	13.8	18.3	23.4	14.4	19.1	22.1	15.8	17.0	23.1	12.6
10	18.3	23.3	12.7	19.3	25.0	14.4	21.7	25.7	18.9	16.2	21.6	11.5
11	15.5	23.1	11.3	17.1	23.3	13.7	20.0	24.1	16.6	13.7	20.0	9.3
12	14.6	22.6	9.9	16.5	21.7	13.0	19.9	24.5	16.3	12.4	20.7	8.0
13	15.0	23.3	10.6	16.4	23.6	11.2	19.1	23.5	15.6	13.2	22.3	7.3
14	15.5	20.2	11.9	16.2	20.5	13.3	18.2	21.5	16.1	13.6	17.6	10.8
15	17.4	22.4	13.3	18.0	24.7	14.4	20.3	25.4	16.2	15.0	20.6	11.9
16	16.5	23.4	12.4	17.5	25.2	12.6	20.3	25.1	15.8	14.1	21.9	9.1
17	15.9	24.0	11.3	17.6	25.7	12.5	19.9	24.4	16.5	13.8	22.5	8.3
18	16.4	25.7	10.3	17.7	25.7	12.2	19.6	24.6	14.5	13.9	23.3	7.6
19	17.0	26.0	11.7	18.4	27.0	12.6	20.1	25.7	14.7	14.7	24.7	8.6
20	15.9	25.5	10.7	17.1	26.9	13.3	19.0	25.5	15.1	13.8	23.4	9.6
21	12.0	17.1	6.7	14.0	18.6	9.3	16.2	19.9	12.8	9.9	15.5	6.5
22	13.0	21.7	6.7	14.2	22.9	8.5	15.8	20.3	12.0	11.5	20.2	6.8
23	15.0	24.2	9.5	16.1	24.5	10.5	17.7	22.8	12.9	11.7	22.2	5.4
24	15.6	24.0	10.1	16.6	25.2	11.1	18.3	23.8	12.8	12.6	21.8	6.8
25	15.9	23.4	11.9	17.5	24.7	13.4	19.7	24.3	15.9	13.3	21.1	9.6
26	15.4	23.4	10.7	17.1	25.5	11.8	19.1	23.8	15.3	12.1	22.2	6.7
27	13.2	24.0	8.3	14.9	26.1	10.5	16.4	23.6	12.9	10.6	22.7	5.1
28	13.8	20.1	9.0	14.6	21.8	10.1	17.7	22.0	13.6	11.1	17.7	7.9
29	11.7	19.0	7.2	13.4	20.8	8.9	16.7	20.7	13.3	10.5	16.5	6.2
30	12.6	21.5	6.6	14.0	22.2	8.7	16.1	21.4	13.0	10.2	20.3	3.5
31	13.8	22.1	9.1	15.1	23.6	10.1	16.3	22.2	11.7	11.2	20.1	6.4
月極値		27.4	6.6		28.5	8.5		27.4	11.7		26.2	3.5
起日		4	30		4	22		4	31		4	30
上旬平均	17.7	23.4	13.2	18.6	24.6	14.5	21.1	24.6	18.0	15.9	21.6	11.8
中旬平均	16.0	23.6	11.3	17.3	24.4	12.9	19.6	24.4	15.7	13.8	21.7	9.1
下旬平均	13.8	21.9	8.7	15.2	23.3	10.3	17.3	22.3	13.3	11.3	20.0	6.4
月平均	15.8	22.9	11.0	17.0	24.1	12.5	19.3	23.7	15.6	13.6	21.1	9.0
0°C未満日数	0	0	0	0	0	0	0	0	0	0	0	0
25°C以上日数	0	6	0	0	14	0	0	9	0	0	1	0
30°C以上日数		0			0			0			0	
35°C以上日数		0			0			0			0	
積算気温	489			526			598			412		

地域気象観測気温月報

徳島県 2023年10月
 単位:°C 2/2頁

観測所名 日付	蒲生田			木頭			日和佐			海陽		
	平均	最高	最低	平均	最高	最低	平均	最高	最低	平均	最高	最低
1	24.1	26.0	21.5	20.9	27.0	14.6	24.0	28.1	21.9	23.6	28.3	17.7
2	22.7	25.0	20.7	16.9	26.7	12.0	22.4	28.1	19.0	21.3	27.0	15.6
3	22.2	24.7	20.4	16.8	22.9	11.2	22.4	26.2	20.0	21.0	26.4	14.9
4	22.5	27.6	19.6	19.3	28.4	14.9	23.2	30.1	19.6	22.3	28.5	18.6
5	21.6	24.5	18.3	16.6	24.1	11.2	21.3	26.8	17.9	20.9	26.4	14.8
6	20.5	23.6	17.9	14.7	23.1	9.0	20.0	25.4	15.7	18.8	25.8	11.6
7	20.8	23.5	18.9	15.7	22.8	10.8	20.3	25.1	16.0	20.3	25.2	15.3
8	17.9	20.2	15.1	13.3	14.9	12.2	17.6	20.3	15.4	17.0	19.5	15.4
9	18.8	20.6	17.0	17.6	23.5	13.6	19.5	21.9	16.9	20.1	23.6	17.4
10	21.9	24.8	19.5	18.7	24.5	13.2	22.5	27.9	19.3	21.5	27.5	14.8
11	20.6	23.1	18.8	15.4	22.0	9.8	21.0	24.8	19.2	19.5	24.9	13.5
12	20.5	23.6	18.4	14.0	24.0	9.1	20.9	25.6	18.4	19.7	25.8	13.7
13	19.3	23.3	16.6	14.6	24.4	8.0	19.7	24.7	15.8	18.7	24.2	12.1
14	18.3	21.0	17.0	15.0	18.9	12.3	18.1	20.8	15.8	17.9	21.2	14.7
15	20.2	25.2	17.0	15.7	22.7	11.1	19.5	25.0	15.7	18.5	24.6	14.1
16	19.1	23.8	15.2	15.0	24.8	8.8	19.2	26.2	14.2	18.2	24.7	11.4
17	18.8	24.0	14.6	15.0	25.0	8.6	18.7	25.9	13.7	18.3	24.9	12.4
18	20.1	24.2	15.9	15.2	25.0	9.5	19.8	26.0	15.6	18.7	25.2	12.9
19	20.7	25.1	16.1	16.3	26.3	10.1	19.9	26.1	15.0	19.2	25.0	12.7
20	20.8	25.4	16.7	16.0	24.2	10.1	20.0	26.3	15.3	19.9	27.0	14.1
21	17.2	20.4	15.3	11.8	19.0	6.5	16.3	21.9	10.7	16.2	21.7	8.1
22	16.4	19.9	12.3	11.6	21.4	5.1	15.2	22.3	9.2	14.4	22.0	7.0
23	17.0	22.5	13.3	13.4	23.3	6.6	17.2	24.0	11.6	16.7	23.2	10.0
24	18.1	23.2	14.3	13.6	21.8	7.9	18.1	24.1	13.3	17.1	23.1	11.0
25	18.9	23.3	15.1	15.2	23.8	10.5	19.1	25.6	15.5	18.0	24.3	13.3
26	18.2	22.6	14.4	14.0	24.2	7.7	18.3	24.8	13.8	17.0	23.7	11.0
27	16.9	24.6	13.4	12.0	24.8	6.2	16.5	25.3	12.4	16.0	25.0	9.4
28	17.9	21.5	13.3	12.8	21.6	7.0	17.4	23.4	11.4	17.0	23.9	9.1
29	17.3	20.2	15.1	12.5	19.4	7.1	17.2	22.1	13.0	14.2	21.9	7.7
30	17.1	21.2	13.8	12.0	21.9	4.7	16.7	22.8	12.0	15.1	22.4	7.0
31	16.8	21.7	13.5	11.7	20.2	7.0	17.0	24.5	12.4	15.9	22.8	9.2
月極値		27.6	12.3		28.4	4.7		30.1	9.2		28.5	7.0
起日		4	22		4	30		4	22		4	30
上旬平均	21.3	24.1	18.9	17.1	23.8	12.3	21.3	26.0	18.2	20.7	25.8	15.6
中旬平均	19.8	23.9	16.6	15.2	23.7	9.7	19.7	25.1	15.9	18.9	24.8	13.2
下旬平均	17.4	21.9	14.0	12.8	21.9	6.9	17.2	23.7	12.3	16.1	23.1	9.3
月平均	19.5	23.2	16.4	14.9	23.1	9.6	19.3	24.9	15.3	18.5	24.5	12.6
0°C未満日数	0	0	0	0	0	0	0	0	0	0	0	0
25°C以上日数	0	6	0	0	6	0	0	17	0	0	13	0
30°C以上日数		0			0			1			0	
35°C以上日数		0			0			0			0	
積算気温	603			463			599			573		

地域気象観測降水量月報

徳島県

2023年10月

単位:mm

観測所名	池田	穴吹	徳島	半田	京上	福原旭	蒲生田	木頭	日和佐	海陽
日付										
1	3.0	2.5	0.0	4.5	2.5	0.0	4.0	0.0	1.5	0.0
2	0.0	0.0	0.0	0.0	0.0	0.0	0.0	0.0	0.0	0.0
3	0.0	0.0	0.0	0.0	0.0	0.0	0.0	0.0	0.5	0.0
4	0.0	0.5	0.0	0.5	0.5	0.0	0.0	0.0	0.0	0.0
5	0.0	0.0	0.0	0.0	0.0	0.0	0.0	0.0	0.0	0.0
6	0.0	0.0	0.0	0.0	0.0	0.0	0.0	0.0	0.0	0.0
7	0.0	0.0	0.0	0.0	0.0	0.0	0.0	0.0	0.0	0.0
8	13.0	11.5	17.5	12.0	17.0	29.0	23.0	29.5	21.0	20.5
9	1.5	2.5	7.0	1.5	1.5	8.0	13.5	9.5	5.5	6.5
10	1.5	0.0	0.0	1.0	0.5	0.0	0.0	0.0	0.0	0.0
11	0.0	0.0	0.0	0.0	0.0	0.0	0.0	0.0	0.0	0.0
12	0.0	0.0	0.0	0.0	0.0	0.0	0.0	0.0	0.0	0.0
13	0.0	0.0	0.0	0.0	0.0	0.0	0.0	0.0	0.0	0.0
14	1.5	4.0	12.5	3.5	3.5	9.0	30.0	6.0	22.0	8.0
15	0.0	0.0	0.0	0.0	0.0	0.0	2.0	0.0	0.5	0.5
16	0.0	0.0	0.0	0.0	0.0	0.0	0.0	0.0	0.0	0.0
17	0.0	0.0	0.0	0.0	0.0	0.0	0.0	0.0	0.0	0.0
18	0.0	0.0	0.0	0.0	0.0	0.0	0.0	0.0	0.0	0.0
19	0.0	0.0	0.0	0.0	0.0	0.0	0.0	0.0	0.0	0.0
20	4.0	0.5	0.0	2.5	2.0	0.0	0.0	0.0	0.0	0.0
21	0.0	0.0	0.0	0.0	0.0	0.0	0.0	0.0	0.0	0.0
22	0.0	0.0	0.0	0.0	0.0	0.0	0.0	0.0	0.0	0.0
23	0.0	0.0	0.0	0.0	0.0	0.0	0.0	0.0	0.0	0.0
24	0.0	0.0	0.0	0.0	1.0	0.0	0.0	0.0	0.0	0.0
25	0.0	0.0	0.0	0.0	0.0	0.0	0.0	0.5	0.0	0.0
26	0.0	0.0	0.0	0.0	0.0	0.0	0.0	0.0	0.0	0.0
27	3.0	1.0	5.5	0.0	4.5	8.5	1.0	2.0	1.5	0.0
28	6.5	2.0	0.0	0.5	2.5	0.5	0.0	0.0	0.0	0.0
29	0.0	0.0	0.0	0.0	0.0	0.0	0.0	0.0	0.0	0.0
30	0.0	0.0	0.0	0.0	0.0	0.0	0.0	0.0	0.0	0.0
31	0.0	0.0	0.0	0.0	0.0	0.0	0.0	0.0	0.0	0.0
最大日降水量	13.0	11.5	17.5	12.0	17.0	29.0	30.0	29.5	22.0	20.5
起日	8	8	8	8	8	8	14	8	14	8
最大1時間降水量	6.5	2.5	5.5	3.0	4.5	8.5	6.5	4.0	5.0	3.5
起日 時分	28 01:29	8 16:55	27 15:53	1 05:17	27 15:23	27 16:18	14 21:11	9 01:13	14 19:16	9 18:28
最大10分間降水量	3.5	1.5	3.0	1.0	2.5	4.5	2.0	1.0	2.5	2.0
起日 時分	28 01:20	1 04:49	27 15:03	1 04:33	27 14:56	27 15:31	1 11:58	27 15:41	9 16:50	9 17:54
上旬合計	19.0	17.0	24.5	19.5	22.0	37.0	40.5	39.0	28.5	27.0
中旬合計	5.5	4.5	12.5	6.0	5.5	9.0	32.0	6.0	22.5	8.5
下旬合計	9.5	3.0	5.5	0.5	8.0	9.0	1.0	2.5	1.5	0.0
月合計	34.0	24.5	42.5	26.0	35.5	55.0	73.5	47.5	52.5	35.5
1mm以上日数	8	6	4	6	8	4	6	4	5	3
10mm以上日数	1	1	2	1	1	1	3	1	2	1
30mm以上日数	0	0	0	0	0	0	1	0	0	0
50mm以上日数	0	0	0	0	0	0	0	0	0	0
70mm以上日数	0	0	0	0	0	0	0	0	0	0
100mm以上日数	0	0	0	0	0	0	0	0	0	0

地域気象観測日照時間月報

徳島県

2023年10月

単位:h

観測所名 日付	池田	穴吹	徳島	京上	蒲生田	木頭	日和佐	海陽
1	1.1	1.7	1.0	1.3	2.2	2.0	1.0	1.5
2	10.0	9.5	7.9	8.2	7.9	8.0	8.4	8.5
3	0.8	1.6	1.5	1.1	2.6	1.8	2.9	3.4
4	8.7	9.3	7.8	7.7	7.3	5.2	4.8	3.6
5	1.3	1.6	2.2	1.6	1.6	2.8	2.8	3.9
6	5.8	6.1	8.4	6.7	10.3	10.2	10.7	10.8
7	2.6	3.3	3.4	2.8	5.9	5.1	5.6	6.3
8	0.0	0.0	0.0	0.0	0.0	0.0	0.0	0.0
9	0.0	0.7	0.1	3.9	0.0	0.0	0.0	0.2
10	2.3	2.7	7.1	1.4	7.9	6.8	7.2	7.6
11	6.5	5.5	6.0	6.8	6.9	6.8	6.7	6.5
12	4.8	0.0	7.6	3.0	9.6	4.4	9.4	8.5
13	8.4	8.5	8.4	8.9	9.2	8.9	9.7	9.5
14	0.0	0.0	0.1	0.0	0.0	0.1	0.0	0.0
15	6.7	7.3	7.5	5.4	8.7	8.4	8.7	8.6
16	9.7	9.4	8.0	9.7	8.7	8.4	10.4	8.8
17	8.8	7.1	9.5	9.6	9.4	8.0	7.0	10.0
18	9.9	9.5	8.6	9.3	10.0	9.9	10.0	9.9
19	10.1	10.0	10.5	9.7	10.2	10.2	10.3	10.4
20	2.2	3.9	4.2	1.3	3.8	3.3	3.7	3.7
21	3.6	4.9	7.8	0.7	9.5	7.8	9.5	8.9
22	9.9	9.6	9.9	9.4	9.9	9.2	10.2	10.2
23	9.7	9.6	10.4	9.3	9.8	9.9	9.9	10.1
24	7.2	8.6	7.9	5.5	8.2	4.9	7.4	6.8
25	9.6	9.6	9.0	9.2	8.4	7.9	9.5	9.8
26	8.1	8.3	8.7	8.3	8.4	8.2	9.0	9.6
27	6.8	7.3	7.7	6.1	7.0	7.0	7.4	8.0
28	4.4	3.7	7.2	2.4	7.4	6.5	9.5	9.7
29	7.8	7.1	8.4	3.3	7.7	9.8	10.1	10.1
30	9.6	9.2	6.2	8.7	8.3	8.7	9.6	9.8
31	8.5	9.0	9.0	7.4	8.8	2.3	8.1	8.1
旬合計 上旬	32.6	36.5	39.4	34.7	45.7	41.9	43.4	45.8
旬合計 中旬	67.1	61.2	70.4	63.7	76.5	68.4	75.9	75.9
旬合計 下旬	85.2	86.9	92.2	70.3	93.4	82.2	100.2	101.1
月合計	184.9	184.6	202.0	168.7	215.6	192.5	219.5	222.8
0.1時間未満日数	3	3	1	2	3	2	3	2

日照時間は徳島を除き推計値です。

地域気象観測風向・風速月報

徳島県 2023年10月

単位:m/s 1/3頁

観測所名	池田						穴吹						徳島					
	平均	最大	最大風向	最大瞬間	最大瞬間風向	最多	平均	最大	最大風向	最大瞬間	最大瞬間風向	最多	平均	最大	最大風向	最大瞬間	最大瞬間風向	最多
1	1.1	3.0	WNW	6.6	NW	WSW	1.1	2.0	SW	4.8	W	WSW	3.0	4.6	WNW	8.8	WNW	WNW
2	1.4	3.9	NNW	6.8	NNW	W	1.3	3.2	ENE	7.0	ENE	WSW	3.8	6.4	NW	11.6	NW	WNW
3	1.2	2.6	WNW	4.7	ENE	W	1.2	2.4	ENE	5.2	E	W	2.4	4.8	WNW	7.8	WNW	WNW
4	1.5	4.0	NNW	7.0	NNW	W	1.2	2.7	E	5.7	NE	WSW	2.2	4.6	NE	7.1	NE	WNW
5	2.3	4.7	WNW	10.9	S	W	1.6	4.8	SW	10.4	WSW	SW	4.2	7.8	NNW	13.6	NW	WNW
6	1.3	3.1	WSW	8.0	E	W	1.6	3.2	SW	7.5	SW	WSW	4.2	7.3	NW	13.7	NW	WNW
7	1.1	3.4	N	8.9	E	E	1.2	2.9	E	6.2	E	WSW	3.8	6.0	NNW	9.9	N	WNW
8	0.9	2.1	WNW	4.0	SSW	WSW	0.9	2.2	W	4.4	SSW	SW	1.8	3.4	SSW	5.7	WNW	WNW
9	1.1	2.2	WNW	5.3	WSW	NW	0.9	1.8	WNW	3.3	ENE	WSW	2.3	3.6	NNW	5.8	W	WNW
10	1.5	3.7	W	9.8	NW	SW	1.4	3.7	W	8.1	W	W	4.6	7.7	NW	13.5	NW	WNW
11	1.3	2.5	ENE	6.3	E	W	1.2	2.6	E	5.0	ENE	WSW	3.4	5.4	NW	9.4	NW	WNW
12	1.5	3.2	E	6.9	E	W	1.0	2.1	WSW	4.1	WSW	WSW	2.7	4.6	NNW	7.9	NNW	WNW
13	1.3	3.2	E	7.1	ENE	E	1.3	3.3	ENE	6.5	ENE	W	2.2	4.2	WNW	7.1	W	WNW
14	0.9	2.3	WNW	3.9	E	W	0.8	1.9	W	3.4	W	WSW	2.0	7.4	SE	11.1	SE	SE
15	2.0	4.4	W	10.7	WNW	WSW	1.4	3.8	SW	9.0	S	WSW	3.3	6.4	WNW	10.8	W	WNW
16	2.0	3.3	WNW	6.3	W	W	1.7	2.8	SW	6.5	WSW	SW	3.0	5.0	NNW	8.7	NNW	WNW
17	2.3	4.0	NNW	7.5	NNW	W	1.4	3.1	ENE	5.7	E	W	2.5	4.8	WNW	9.3	W	WNW
18	1.7	4.0	NW	5.6	NNW	W	1.3	3.0	ENE	6.2	ENE	WSW	1.9	4.4	SE	7.3	SE	WNW
19	1.5	3.8	NW	7.1	WNW	W	1.6	3.8	NE	6.9	ENE	WSW	1.8	3.8	SE	5.9	SE	ESE
20	2.0	5.7	WNW	11.0	NW	W	1.7	4.0	W	10.2	WNW	SW	2.8	7.3	WNW	13.5	WNW	WNW
21	1.9	5.3	WNW	11.3	W	WSW	2.1	4.5	SW	11.7	S	SW	4.3	7.2	WNW	13.5	WNW	WNW
22	1.1	2.7	NNW	5.2	NW	WSW	1.5	3.0	ENE	7.0	NE	WSW	2.0	4.1	WNW	7.3	WNW	WNW
23	1.7	3.1	NNW	5.9	NW	WSW	1.5	3.1	E	6.5	NE	W	1.8	4.5	ENE	6.8	ENE	SW
24	1.7	3.2	NW	6.2	NNW	SW	1.4	3.5	ENE	7.0	ENE	W	1.6	4.2	SSE	6.1	SSE	WNW
25	1.9	4.1	NW	6.7	NW	W	1.5	2.9	WSW	6.6	SSW	SW	2.6	5.5	NNW	8.6	NNW	WNW
26	1.9	3.1	WNW	5.2	W	W	1.3	3.0	WNW	5.7	WNW	WSW	2.3	4.7	NE	8.1	NNE	WNW
27	2.5	10.3	NW	18.9	WNW	W	1.7	6.3	E	13.9	ENE	W	2.0	8.3	NW	16.5	NW	W
28	1.7	3.8	WNW	8.2	ESE	WSW	1.6	3.9	SW	7.6	SW	SW	4.4	8.0	NNW	13.3	NW	WNW
29	1.4	4.3	WNW	8.2	NW	WSW	1.3	3.0	SSW	7.4	SW	WSW	4.4	7.8	NW	13.6	NW	NW
30	1.8	3.3	NNW	6.6	NW	W	1.4	3.3	ENE	7.3	E	W	2.7	5.4	WNW	8.7	W	WNW
31	1.6	4.0	NW	6.5	NNW	W	1.4	3.1	E	6.5	NE	W	1.6	3.8	E	5.5	ENE	SW
月最大		10.3	NW	18.9	WNW			6.3	E	13.9	ENE			8.3	NW	16.5	NW	
起日		27		27				27		27				27		27		
上旬平均	1.3					W	1.2					WSW	3.2					WNW
中旬平均	1.7					W	1.3					WSW	2.6					WNW
下旬平均	1.7					W	1.5					W	2.7					WNW
月平均	1.6					W	1.4					WSW	2.8					WNW
10m/s以上日数		1						0						0				
15m/s以上日数		0						0						0				
20m/s以上日数		0						0						0				
30m/s以上日数		0						0						0				

地域気象観測風向・風速月報

徳島県 2023年10月
 単位:m/s 2/3頁

観測所名	京上						蒲生田						木頭					
	日付	平均	最大	最大風向	最大瞬間	最大瞬間風向	最多	平均	最大	最大風向	最大瞬間	最大瞬間風向	最多	平均	最大	最大風向	最大瞬間	最大瞬間風向
1	0.4	1.1	SSW	3.5	S	WNW	1.9	4.7	WSW	10.8	W	W	0.5	2.0	SSW	3.7	SSE	NE
2	0.6	1.8	S	4.7	SSE	NNW	3.4	8.9	NE	15.1	NE	NE	0.8	2.9	SSW	7.1	SSW	N
3	0.4	1.5	ESE	2.7	ENE	NW	2.1	6.3	NE	11.9	NE	N	0.7	1.6	N	2.9	NNW	NE
4	0.5	1.3	S	3.6	SE	SE	2.0	7.4	ENE	10.0	ENE	W	0.7	2.3	SSW	5.1	SSW	NE
5	0.7	3.0	ESE	9.0	SE	NNE	2.6	5.3	W	12.4	WNW	W	0.7	2.3	SW	7.0	WSW	W
6	0.7	2.3	E	6.5	ESE	NW	3.1	6.8	NE	14.0	NNE	NE	1.0	3.8	SSW	7.6	SW	NE
7	0.6	2.0	E	5.4	NE	E	2.7	6.2	NE	13.8	NE	E	0.9	2.6	SW	8.9	SSW	WSW
8	0.6	1.7	NW	5.3	W	NNW	2.8	5.8	NE	10.9	NE	W	0.6	1.4	NNE	2.8	N	NNE
9	0.5	1.5	WSW	4.4	S	NW	1.9	4.8	WNW	11.3	W	N	0.4	1.4	S	3.4	S	SE
10	0.7	2.3	ESE	7.6	SE	NNW	2.8	4.8	NNW	12.5	W	N	1.0	2.8	NW	9.7	NNW	N
11	0.6	1.8	ESE	6.0	SSE	N	2.7	5.3	ENE	12.2	NE	NE	1.2	3.4	S	9.9	S	S
12	0.5	1.9	E	5.3	ENE	NW	2.3	5.6	NE	12.5	NE	NNW	0.8	3.2	SSW	8.2	S	ENE
13	0.5	1.3	S	4.2	SSE	S	2.1	4.6	NE	10.1	ENE	WSW	0.7	2.1	SSW	4.5	SSW	NNE
14	0.3	0.9	ESE	2.1	ENE	WNW	2.9	8.9	ESE	12.3	ESE	W	0.5	1.3	NNE	2.3	NNE	ESE
15	0.6	2.1	ESE	6.3	SE	NW	2.2	5.6	NE	9.2	NE	WSW	0.8	2.7	W	7.1	W	WNW
16	0.6	2.3	SE	6.1	SSE	SE	2.4	5.4	NE	9.4	NE	W	0.7	2.2	S	5.3	SSW	NE
17	0.5	1.7	S	4.7	SSE	SE	1.9	5.6	NE	9.3	ENE	W	0.6	2.1	S	5.2	WSW	ESE
18	0.5	1.4	SE	4.8	SSE	NW	2.6	5.3	SW	9.5	SW	WSW	0.6	2.2	WNW	4.7	WNW	NNE
19	0.5	1.3	S	3.5	N	NNW	2.2	6.8	SW	12.1	SW	W	0.7	2.1	W	4.7	W	E
20	0.6	1.7	SE	5.2	SE	WNW	4.2	8.3	SW	16.0	WNW	SW	0.8	2.4	N	6.3	N	NNE
21	0.8	2.5	ESE	7.0	ESE	N	3.7	7.0	W	14.8	W	W	1.2	3.1	W	7.7	WNW	W
22	0.5	1.4	SSW	3.8	SSE	NNE	2.3	4.3	W	9.8	WNW	W	0.7	2.3	SSW	5.4	SSW	SSW
23	0.4	1.2	SE	4.1	SE	SE	1.9	3.4	NE	5.1	NE	W	0.7	1.8	SSW	5.1	SW	N
24	0.4	1.4	SSE	4.1	SE	NNE	1.6	3.3	NE	9.4	E	W	0.5	1.2	WNW	2.9	WNW	ENE
25	0.5	1.8	SE	5.4	SSW	SE	1.9	6.6	E	10.6	ENE	W	0.8	2.6	S	5.7	SSE	SSW
26	0.4	1.9	S	4.8	ESE	ESE	1.9	5.7	NE	8.1	NE	W	0.7	1.8	SSW	4.1	SSW	N
27	0.4	1.9	SE	5.2	SW	SE	2.2	5.3	WSW	11.7	ENE	W	0.8	4.1	N	10.8	NNE	N
28	0.5	1.8	SE	5.2	SW	SSE	2.5	4.3	W	11.8	WNW	W	0.8	1.9	E	5.2	WNW	NNE
29	0.7	2.3	E	6.8	NE	N	3.2	6.7	W	14.0	WNW	W	1.1	3.8	S	9.9	S	NNE
30	0.4	1.3	WSW	4.4	S	SE	2.0	4.3	W	9.8	WSW	W	0.7	2.1	SSW	5.1	SE	ESE
31	0.4	1.4	SE	3.7	SSW	SE	2.0	3.2	NE	6.3	WNW	WNW	0.5	1.5	S	4.1	SSW	ESE
月最大		3.0	ESE	9.0	SE			8.9	ESE	16.0	WNW			4.1	N	10.8	NNE	
起日		5		5				14		20				27		27		
上旬平均	0.6					NW	2.5					W	0.7					NE
中旬平均	0.5					NW	2.6					W	0.7					E
下旬平均	0.5					SE	2.3					W	0.8					E
月平均	0.5					NW	2.5					W	0.7					NNE
10m/s以上日数		0						0						0				
15m/s以上日数		0						0						0				
20m/s以上日数		0						0						0				
30m/s以上日数		0						0						0				

地域気象観測風向・風速月報

徳島県 2023年10月

単位:m/s 3/3頁

観測所名	日和佐						海陽					
	日付	平均	最大	最大風向	最大瞬間	最大瞬間風向	最多	平均	最大	最大風向	最大瞬間	最大瞬間風向
1	2.5	5.3	WNW	11.5	NW	W	0.9	2.8	ENE	3.8	ENE	SSE
2	2.4	5.3	WNW	11.4	WNW	NE	1.6	4.3	SE	7.9	WNW	NNW
3	2.4	4.7	NNW	10.8	WNW	NNW	1.1	3.3	SE	5.7	SE	NNW
4	2.1	4.1	E	8.9	W	W	1.2	3.1	SE	5.3	SE	SE
5	2.6	5.3	NW	9.2	NNW	W	1.4	3.6	N	8.5	NNE	N
6	2.9	6.5	WNW	12.4	NW	NW	1.9	5.3	SSW	8.9	SW	NNW
7	2.2	5.8	WNW	13.3	NW	W	1.8	4.8	NW	8.9	ENE	N
8	3.0	4.9	NNW	8.7	WNW	NW	1.2	3.8	NW	7.0	NW	NW
9	2.9	4.9	NNW	9.5	WNW	NNW	0.9	2.2	NW	3.5	NW	NNW
10	3.0	7.6	NW	14.4	NW	WNW	1.6	4.5	NW	8.5	WNW	N
11	3.1	6.4	WNW	14.3	NW	WNW	1.6	3.8	NNW	8.3	NW	NNW
12	2.8	6.1	W	14.7	NW	WNW	1.6	3.6	ENE	8.1	NNW	NNW
13	2.7	4.6	ENE	10.9	E	W	1.4	4.1	SE	9.9	SE	E
14	2.1	4.1	NNW	7.1	N	WNW	0.8	2.2	W	3.6	W	NNE
15	2.1	5.3	NNW	7.5	N	W	1.1	3.5	NE	5.8	E	SSW
16	2.8	5.1	NNW	9.3	NNW	W	1.1	3.6	SE	6.0	SSE	SE
17	3.0	4.5	W	6.6	W	W	1.1	3.4	SE	6.1	SSE	SE
18	2.8	4.7	NW	7.6	NNW	NNW	1.1	3.3	SSE	5.4	SE	SE
19	2.7	4.3	WSW	7.1	NNW	W	1.2	3.4	SE	6.4	SE	SE
20	3.9	11.6	NW	19.6	NW	WSW	2.2	6.6	NW	12.7	NW	NW
21	4.1	10.9	NW	19.9	NNW	NW	2.6	7.4	NW	14.6	WNW	NW
22	3.1	4.8	NW	8.3	NNW	W	1.5	4.2	SE	6.9	SSE	SSE
23	2.9	4.4	W	7.1	WNW	W	1.2	3.9	SSE	6.3	SE	SSE
24	2.9	4.6	W	6.6	NNW	WSW	1.0	3.6	SSE	6.5	SE	SE
25	2.6	4.4	NNW	8.4	ESE	NNW	1.2	3.8	SE	5.6	SE	SSE
26	2.6	5.1	ESE	7.8	ESE	W	1.1	3.3	S	5.4	SSE	SE
27	3.6	10.6	NW	18.5	NW	W	1.3	6.1	NW	10.2	NW	N
28	2.7	5.8	NW	11.0	WNW	NW	1.7	4.9	NNW	10.0	NW	N
29	3.0	7.5	NW	13.3	NNW	NW	1.6	5.4	NW	10.6	WNW	NNW
30	2.3	5.5	NW	9.6	NE	NNW	1.3	3.8	SE	7.8	SE	E
31	3.1	6.7	ESE	8.8	ESE	W	1.1	4.7	SE	7.0	SE	SE
月最大		11.6	NW	19.9	NNW			7.4	NW	14.6	WNW	
起日		20		21				21		21		
上旬平均	2.6					W	1.4					NNW
中旬平均	2.8					W	1.3					SE
下旬平均	3.0					W	1.4					SE
月平均	2.8					W	1.4					NNW
10m/s以上日数		3						0				
15m/s以上日数		0						0				
20m/s以上日数		0						0				
30m/s以上日数		0						0				

地域気象観測相対湿度月報

徳島県 2023年10月

蒸気圧単位:hPa 相対湿度単位:% 1/2頁

観測所名 日付	池田			穴吹			徳島			京上		
	平均 蒸気圧	平均 湿度	最小 湿度	平均 蒸気圧	平均 湿度	最小 湿度	平均 蒸気圧	平均 湿度	最小 湿度	平均 蒸気圧	平均 湿度	最小 湿度
1	21.8	89	58	23.5	93	69	21.8	71	52	19.9	92	70
2	15.0	77	37	16.2	76	37	14.7	56	34	13.4	80	43
3	16.6	85	59	17.7	82	57	16.4	64	51	14.8	85	47
4	17.8	78	43	19.4	81	45	17.6	63	35	16.9	80	34
5	14.7	69	40	16.2	73	42	15.4	60	43	14.1	78	49
6	12.4	71	39	12.3	64	40	11.6	50	37	11.1	72	42
7	13.0	72	43	13.7	72	42	12.3	53	41	11.8	75	44
8	14.8	93	77	16.1	93	78	15.3	77	52	13.1	88	63
9	18.7	93	73	20.2	96	78	20.0	91	77	17.8	92	71
10	16.6	80	47	17.9	81	52	16.9	66	42	15.5	85	55
11	13.9	82	44	15.3	80	48	14.3	62	45	12.2	80	47
12	13.7	84	55	15.6	84	47	13.6	59	40	12.1	86	54
13	13.4	81	46	14.3	79	46	13.6	62	41	12.2	83	46
14	15.5	89	60	16.8	91	70	17.3	83	64	14.1	91	66
15	14.4	75	45	15.7	79	42	15.3	66	38	13.7	82	48
16	13.9	76	45	14.2	74	40	14.0	60	41	12.2	78	42
17	13.8	79	42	15.2	78	43	14.9	65	43	12.3	81	42
18	14.0	78	42	15.6	80	44	15.7	70	44	12.6	81	45
19	14.7	79	34	15.1	75	31	16.7	72	36	12.6	79	31
20	14.9	83	48	15.6	81	47	15.2	69	52	13.3	86	50
21	9.6	71	36	9.4	60	38	9.2	50	35	8.9	74	49
22	11.0	76	40	11.4	73	36	11.3	63	50	9.9	77	39
23	12.6	76	35	13.6	77	40	13.9	69	48	10.6	80	38
24	13.9	80	49	14.7	80	44	14.8	72	44	12.2	85	49
25	13.4	77	44	14.1	74	34	13.9	63	37	12.1	82	37
26	12.3	73	29	12.7	68	33	14.3	66	46	10.2	76	27
27	12.2	82	43	12.3	76	28	13.0	70	46	10.5	85	30
28	12.5	80	54	13.3	82	47	12.6	63	46	11.8	89	52
29	10.5	79	47	11.7	79	41	10.8	58	41	9.7	78	45
30	11.0	78	42	11.7	76	41	11.8	65	48	10.0	82	42
31	12.0	79	42	12.9	78	37	12.8	69	44	10.7	83	42
月極値			29			28			34			27
起日			26			27			2			26
上旬平均	16.1	81		17.3	81		16.2	65		14.8	83	
中旬平均	14.2	81		15.3	80		15.1	67		12.7	83	
下旬平均	11.9	77		12.5	75		12.6	64		10.6	81	
月平均	14.0	79		15.0	79		14.5	65		12.7	82	

地域気象観測相対湿度月報

徳島県 2023年10月

蒸気圧単位:hPa 相対湿度単位:% 2/2頁

観測所名	蒲生田			木頭			日和佐			海陽		
	平均 蒸気圧	平均 湿度	最小 湿度	平均 蒸気圧	平均 湿度	最小 湿度	平均 蒸気圧	平均 湿度	最小 湿度	平均 蒸気圧	平均 湿度	最小 湿度
1	22.3	74	56	22.3	90	58	22.5	75	53	25.0	86	69
2	15.1	55	40	13.6	75	30	14.2	53	37	14.7	60	40
3	17.1	64	56	15.5	82	43	15.4	57	46	16.1	66	43
4	19.8	73	44	18.1	83	45	18.2	66	36	19.4	74	40
5	15.5	60	46	15.0	81	34	15.0	60	37	15.6	65	32
6	11.8	49	38	11.1	71	34	11.0	48	33	11.7	56	33
7	12.9	53	42	11.9	70	36	12.0	52	36	11.8	50	36
8	15.8	78	50	14.3	93	76	14.8	75	50	15.7	82	51
9	20.4	94	86	19.4	96	73	20.1	89	81	22.0	93	78
10	17.1	66	46	15.6	74	39	15.4	57	37	17.3	69	35
11	14.4	60	50	12.3	74	39	12.6	51	42	12.5	57	39
12	14.6	61	46	13.1	84	49	12.5	51	36	13.4	60	43
13	14.0	63	49	12.9	81	39	13.0	57	44	13.5	64	45
14	17.9	85	66	15.6	91	58	17.2	83	64	17.8	87	68
15	16.6	71	39	14.0	82	37	17.4	78	54	17.4	83	53
16	15.5	71	52	13.6	82	35	14.9	68	43	15.6	76	51
17	15.7	74	52	13.7	83	34	15.4	73	48	15.6	76	51
18	16.8	72	57	13.9	83	41	15.7	69	45	15.9	76	46
19	18.1	75	59	14.3	81	32	17.5	76	50	17.3	79	45
20	16.1	65	42	13.6	76	45	15.2	66	31	15.3	67	36
21	9.2	47	35	8.5	64	33	8.9	49	32	8.6	49	32
22	11.6	63	48	10.2	78	39	11.2	66	41	10.7	67	33
23	14.2	74	49	12.5	82	47	13.9	72	46	14.1	75	53
24	16.2	79	58	13.8	89	60	15.5	76	52	15.8	82	61
25	14.8	69	45	13.7	82	33	14.7	68	36	15.3	76	43
26	15.3	74	53	12.2	80	24	14.6	71	46	14.0	74	47
27	14.3	74	55	11.3	84	24	13.8	73	49	12.8	72	41
28	12.9	63	50	10.8	76	34	11.5	60	37	10.8	59	32
29	11.0	56	44	9.1	66	37	9.6	50	34	9.5	63	31
30	12.3	63	52	10.5	77	37	11.1	59	40	11.2	68	41
31	13.2	70	50	11.9	87	49	12.5	66	41	12.5	72	43
月極値			35			24			31			31
起日			21			27			20			29
上旬平均	16.8	67		15.7	82		15.9	63		16.9	70	
中旬平均	16.0	70		13.7	82		15.1	67		15.4	73	
下旬平均	13.2	67		11.3	79		12.5	65		12.3	69	
月平均	15.2	68		13.5	81		14.4	65		14.8	70	

徳島地方気象台発表の特別警報・警報・注意報

2023年10月

●：発表 ◇：特別警報から警報 ▽：特別警報から注意報 ▼：警報から注意報 ○：継続 解：解除

発表時刻	警報・注意報	徳島市	鳴門市	小松島市	松茂町	北島町	藍住町	板野町	吉野川市	阿波市	美馬市脇・美馬・穴吹	石井町	上板町	つるぎ町半田・貞光	美馬市木屋平	佐那河内村	神山町	つるぎ町一宇	三好市	東みよし町	阿南市	勝浦町	上勝町	那賀町	牟岐町	美波町	海陽町	
10月1日03時53分	雷注意報	解	解	解	解	解	解	解	解	解	解	解	解	解	解	解	解	解	解	解	解	解	解	解	解	解	解	
	高潮注意報																									●	●	●
10月1日07時51分	高潮注意報																									解	解	解
10月1日15時06分	強風注意報																				●					●	●	●
10月2日16時02分	強風注意報																				解					解	解	解
10月5日04時00分	強風注意報	●	●	●	●	●	●	●													●					●	●	●
10月6日04時28分	強風注意報	解	解	解	解	解	解	解													解					解	解	解
	乾燥注意報	●	●	●	●	●	●	●	●	●	●	●	●	●	●	●	●	●	●	●	●	●	●	●	●	●	●	●
10月7日16時04分	乾燥注意報	○	○	○	○	○	○	○	○	○	○	○	○	○	○	○	○	○	○	○	○	○	○	○	○	○	○	○
10月8日07時45分	乾燥注意報	解	解	解	解	解	解	解	解	解	解	解	解	解	解	解	解	解	解	解	解	解	解	解	解	解	解	
10月10日10時10分	強風注意報	●	●	●	●	●	●	●													●					●	●	●
10月11日03時53分	強風注意報	○	○	○	○	○	○	○													○					○	○	○
10月11日15時55分	強風注意報	解	解	解	解	解	解	解													解					解	解	解
10月14日10時14分	雷注意報	●	●	●	●	●	●	●	●	●	●	●	●	●	●	●	●	●	●	●	●	●	●	●	●	●	●	●
	波浪注意報																				●					●	●	●
10月15日03時06分	雷注意報	解	解	解	解	解	解	解	解	解	解	解	解	解	解	解	解	解	解	解	解	解	解	解	解	解	解	
	波浪注意報																				解					解	解	解
10月20日04時05分	雷注意報	●	●	●	●	●	●	●	●	●	●	●	●	●	●	●	●	●	●	●	●	●	●	●	●	●	●	●
	強風注意報	●	●	●	●	●	●	●													●					●	●	●
10月20日16時05分	雷注意報	解	解	解	解	解	解	解	解	解	解	解	解	解	解	解	解	解	解	解	解	解	解	解	解	解	解	
	強風注意報	○	○	○	○	○	○	○													○					○	○	○
10月21日04時22分	強風注意報	○	○	○	○	○	○	○													○					○	○	○
10月21日20時41分	強風注意報	解	解	解	解	解	解	解													解					解	解	解
10月22日04時05分	乾燥注意報	●	●	●	●	●	●	●	●	●	●	●	●	●	●	●	●	●	●	●	●	●	●	●	●	●	●	●
10月23日18時13分	乾燥注意報	解	解	解	解	解	解	解	解	解	解	解	解	解	解	解	解	解	解	解	解	解	解	解	解	解	解	
10月24日09時57分	雷注意報	●	●	●	●	●	●	●	●	●	●	●	●	●	●	●	●	●	●	●	●	●	●	●	●	●	●	●
10月25日10時20分	雷注意報	解	解	解	解	解	解	解	解	解	解	解	解	解	解	解	解	解	解	解	解	解	解	解	解	解	解	
10月25日20時12分	雷注意報	●	●	●	●	●	●	●	●	●	●	●	●	●	●	●	●	●	●	●	●	●	●	●	●	●	●	●
10月25日22時50分	雷注意報	解	解	解	解	解	解	解	解	解	解	解	解	解	解	解	解	解	解	解	解	解	解	解	解	解	解	
10月27日04時27分	雷注意報	●	●	●	●	●	●	●	●	●	●	●	●	●	●	●	●	●	●	●	●	●	●	●	●	●	●	●
10月27日16時06分	雷注意報	○	○	○	○	○	○	○	○	○	○	○	○	○	○	○	○	○	○	○	○	○	○	○	○	○	○	○
10月27日22時18分	雷注意報	○	○	○	○	○	○	○	○	○	○	○	○	○	○	○	○	○	○	○	○	○	○	○	○	○	○	○
10月28日04時08分	雷注意報	解	解	解	解	解	解	解	解	解	解	解	解	解	解	解	解	解	解	解	解	解	解	解	解	解	解	

土砂災害警戒情報発表状況(徳島県内)

2023年10月

10月は土砂災害警戒情報の発表はありませんでした。

※土砂災害警戒情報は、徳島県と徳島地方気象台による共同発表です。

指定河川洪水予報発表状況(徳島県内)

2023年10月

10月は指定河川洪水予報の発表はありませんでした。

※指定河川洪水予報の発表対象河川は、吉野川、那賀川、勝浦川です。

※吉野川は徳島河川国道事務所と徳島地方気象台、
那賀川是那賀川河川事務所と徳島地方気象台、
勝浦川水系勝浦川は徳島県と徳島地方気象台による共同発表です。

記録的短時間大雨情報発表状況(徳島県内)

2023年10月

10月は記録的短時間大雨情報の発表はありませんでした。

竜巻注意情報発表状況(徳島県内)

2023年10月

月 日	発表時刻	情報番号	対象地域
10月27日	14時53分	第1号	北部

生物季節

2023年10月 徳島地方气象台

植 物

該当種目なし

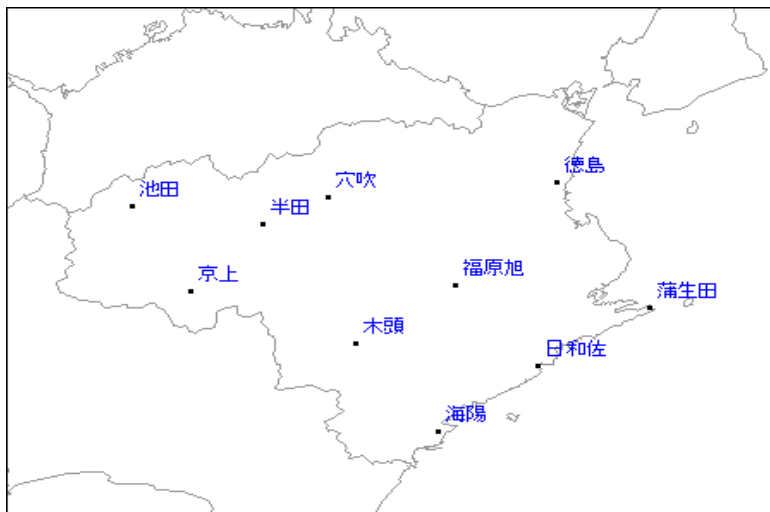
観測所一覧表

2023年5月10日現在

観測所			観測種目							所在地	緯度 (北緯)	経度 (東経)	観測所の 海面上の 高さ m
番号	名称	カタカナ	気温	湿度	風	降水量	日照時間	積雪	気圧				
71066	池田	イケダ	○	○	○	○	▲			三好市 池田町シンヤマ	34 01.4	133 47.7	214
71087	穴吹	アナブキ	○	○	○	○	▲			美馬市 穴吹町口山字初草	34 02.4	134 09.4	160
71106	徳島	トクシマ	○	○	○	○	○	○	○	徳島市 大和町 (徳島地方気象台)	34 04.0	134 34.4	2
71136	半田	ハンダ				○				美馬郡つるぎ町 半田字下尾尻	33 59.4	134 02.2	228
71191	京上	キョウジョウ	○	○	○	○	▲			三好市 東祖谷京上	33 52.0	133 54.2	532
71211	福原旭	フクハラアサヒ				○				勝浦郡上勝町 大字旭字蔭	33 52.7	134 23.3	290
71231	蒲生田	カモガタ	○	○	○	○	▲			阿南市 椿町蒲生田	33 50.2	134 44.5	10
71251	木頭	キトウ	○	○	○	○	▲			那賀郡那賀町 木頭和無田ヨシノ	33 46.3	134 11.9	363
71266	日和佐	ヒワサ	○	○	○	○	▲			海部郡美波町 日和佐浦	33 43.9	134 32.3	3
71291	海陽	カイヨウ	○	○	○	○	▲			海部郡海陽町 四方原字杉谷	33 36.7	134 21.3	5

▲ 71106徳島以外の日照時間は、2021年3月2日より、気象衛星観測のデータを用いた「推計気象分布(日照時間)」から得る推計値を日照時間データとすることになりました。

(観測所配置図)



※観測所配置図は、徳島地方気象台ホームページの「気象台について」にも掲載しています。

<https://www.data.ima.go.jp/tokushima/shosai/haichizu/haichizu.html>

- 令和3 (2021) 年11月30日に穴吹地域気象観測所で、機器更新を行いました。これに伴い、湿度の観測を開始しました。
- 令和4 (2022) 年11月22日に京上地域気象観測所で、機器更新を行いました。これに伴い、湿度の観測を開始しました。
- 令和4 (2022) 年11月24日に蒲生田地域気象観測所で、機器更新を行いました。これに伴い、湿度の観測を開始しました。
- 令和5 (2023) 年4月20日に木頭地域気象観測所で、機器更新を行いました。これに伴い、湿度の観測を開始しました。
- 令和5 (2023) 年4月24日に日和佐地域気象観測所で、機器更新を行いました。これに伴い、湿度の観測を開始しました。
- 令和5 (2023) 年4月27日に海陽地域気象観測所で、機器更新を行いました。これに伴い、湿度の観測を開始しました。
- 令和5 (2023) 年5月9日に池田地域気象観測所で、機器更新を行いました。これに伴い、湿度の観測を開始しました。

資料の解説

※ 「毎正時の観測値（24回）」は01～24時であり、0時00分～24時00分を対象とします。
 ※※ 日照時間は「日照時間」の変動のため、毎正時の観測回数は月により変動します。

要素 (細分)	単位	統計方法	(要素)		
気圧	平均(現地)	0.1 hPa	毎正時の観測値(24回)の平均	平均気圧	
	平均(海面)	0.1 hPa	平均気圧を海面上(0m)に更正した値	海面気圧	
気温	平均	0.1 °C	毎正時の観測値(24回)の平均	平均気温	
	最高	0.1 °C	任意時刻の最高値	最高気温	
	最低	0.1 °C	任意時刻の最低値	最低気温	
蒸気圧	平均	0.1 hPa	毎正時の観測値(24回)の平均	平均蒸気圧	
相対湿度	平均	1 %	毎正時の観測値(24回)の平均	平均相対湿度	
	最小	1 %	任意時刻の最小値	最小相対湿度	
日照時間	日	0.1 h	◎2021年3月1日以前の地域気象、徳島地方気象台 毎正時の観測値の合計…※※	日照時間	
			◎2021年3月2日以降の地域気象 気象衛星観測のデータを用いた 「推計気象分布(日照時間)」から得る推計値		
降水量	日	0.5 mm	毎正時の観測値(24回)の合計	降水量	
	最大1時間	0.5 mm	任意時刻の1時間降水量の最大値	最大1時間降水量	
	最大10分間	0.5 mm	任意時刻の10分間降水量の最大値	最大10分間降水量	
	補足) 降水量0.5mm未満の記載に関する留意事項(資料により記載方法が異なる) ○気象月表及び平年の比較表(徳島分)の記載方法 ・降水が無い場合: 「-mm」 ・観測した降水量が0.5mm未満の場合: 「0.0mm」 ○地域気象観測降水量月報、アメダス気象分布及び平年の比較表(池田、日和佐分)の記載方法 ・降水が無い場合又は観測した降水量が0.5mm未満の場合: 「0.0mm」				
最深積雪	最大	1 cm	毎正時の観測値(24回)の最大値	最深積雪	
降雪深さ	合計	1 cm	毎正時(24回)の積雪差(正の値のみ)の合計	降雪深さ合計	
(風向) 風速	平均	風速	0.1 m/s	毎10分の観測値(144回)の平均	平均風速
		最大	風速	0.1 m/s	任意の10分間平均風速の最大値
	最大瞬間	風向	16方位	最大風速の風向	最大風速の風向
		風速	0.1 m/s	任意の瞬間風速の最大値	最大瞬間風速
		風向	16方位	最大瞬間風速の風向	最大瞬間風速の風向
		最多	風向	16方位	毎正時(24回)で最も多く現れた風向
天気概況	昼(06時～18時)、夜(18時～翌日06時)				
大気現象	● 雨 ✕ 雪 ☂ みぞれ ≡ 霧 = もや ∞ 煙霧 ⚡ 雷電				

2021年4月号から、平年値の統計期間が変わっています。

「平年」の値、平年値の統計期間：1991～2020年（穴吹は2001～2020年、海陽は2009～2020年）を使用します。

「平年」の値に、「@」の付いた値は、参考値です。平年差や平年比に利用できません。

) : 準正常値(対象となる資料の一部が欠けているが、許容する資料数を満たす値)

] : 資料不足値(対象となる資料が許容する資料数を満たさない値)

× : 欠測又は資料なし(測器の故障などで値が得られなかった場合)

// : 平年値なし(統計期間が短く平年値が算出できない場合)

「利用上の注意」 本資料に含まれるデータ等を利用した場合は、「徳島地方気象台提供」と明記願います。

「徳島県の気象」に関するお問い合わせ先 徳島地方気象台 防災管理官室 電話：088-626-0676