

2023年11月の気象概況

この月は、上旬と下旬は高気圧に覆われて晴れる日が多かったが、中旬は寒気や湿った空気の影響を受け、曇りや雨の日が多かった。6日と17日は大雨となったところがあった。
徳島では、6日は日最低気温20.7℃を観測し、日最低気温の高い方から11月として1位を記録した。

上旬・・高気圧に覆われて晴れる日が多かったが、前線や気圧の谷、湿った空気の影響を受け、曇りや雨の日もあった。6日は前線や湿った空気の影響を受け、大雨となったところがあった。

中旬・・寒気や湿った空気の影響を受け、曇りや雨の日が多かったが、高気圧に覆われて晴れる日もあった。17日は寒気や湿った空気の影響を受け、大雨となったところがあった。

下旬・・高気圧に覆われて晴れる日が多かったが、寒気や湿った空気の影響を受け、曇りや雨の日もあった。

日付	気象概況	徳島の天気概況	
		昼 (06-18時)	夜 (18-翌日06時)
1日	高気圧に覆われる	晴	晴
2日	高気圧に覆われる	晴	晴
3日	高気圧に覆われる	晴	晴
4日	高気圧に覆われる、次第に湿った空気の影響を受ける	晴時々曇	曇時々晴
5日	気圧の谷や湿った空気の影響を受ける	晴時々曇一時雨	雨時々曇一時晴
6日	前線や湿った空気の影響を受ける	大雨後時々曇、雷を伴う	曇時々雨、雷を伴う
7日	湿った空気の影響を受ける、次第に高気圧に覆われる	晴時々曇	晴
8日	高気圧に覆われる	晴	曇時々晴
9日	気圧の谷や湿った空気の影響を受ける	曇後一時晴一時雨	晴時々曇後雨
10日	前線や湿った空気の影響を受ける	雨後一時曇	雨時々曇
11日	寒気や湿った空気の影響を受ける	曇時々雨	曇時々晴
12日	寒気や湿った空気の影響を受ける	曇後時々雨	晴後一時雨
13日	寒気や湿った空気の影響を受ける、次第に高気圧に覆われる	雨後曇時々晴	晴
14日	高気圧に覆われる	晴	晴後一時曇
15日	気圧の谷や湿った空気の影響を受ける、次第に高気圧に覆われる	曇一時雨後晴	晴
16日	高気圧に覆われる、次第に低気圧や前線の影響を受ける	曇時々晴一時雨	大雨、雷を伴う
17日	寒気や湿った空気の影響を受ける	雨時々曇後晴	晴時々雨一時曇
18日	寒気や湿った空気の影響を受ける	雨時々晴	曇時々晴
19日	高気圧に覆われる	晴一時曇	晴後時々曇
20日	高気圧に覆われる	晴	晴一時曇
21日	高気圧に覆われる	晴	晴
22日	高気圧に覆われる	晴	晴後時々曇
23日	高気圧に覆われる	晴時々曇	晴
24日	高気圧に覆われる	晴	晴
25日	高気圧に覆われる	晴後一時曇	曇後晴
26日	高気圧に覆われる、次第に湿った空気の影響を受ける	晴時々曇	晴
27日	気圧の谷や湿った空気の影響を受ける	曇時々雨一時晴	晴時々曇
28日	寒気や湿った空気の影響を受ける	晴時々雨一時曇	晴
29日	高気圧に覆われる、次第に湿った空気の影響を受ける	曇時々晴	曇後時々雨
30日	寒気や湿った空気の影響を受ける	雨後曇時々晴	曇後時々晴

平年との比較表（徳島・池田・日和佐）

2023年11月

	要素	平均気温(℃)			日照時間(h)			降水量(mm)		
	官署	本年	平年	階級 区分	本年	平年	階級 区分	本年	平年	階級 区分
上旬	徳島	18.5	15.7	かなり 高い	63.7	53.2	多い	123.5	27.0	かなり 多い
	池田	15.4	12.3	かなり 高い	66.0	48.6	多い	22.5	28.6	平年並
	日和佐	18.8	16.2	かなり 高い	55.9	56.8	平年並	169.0	49.1	かなり 多い
中旬	徳島	12.3	13.7	低い	48.8	48.1	平年並	49.5	39.5	多い
	池田	8.9	10.5	低い	32.9	39.5	少ない	50.5	27.9	多い
	日和佐	11.9	14.4	かなり 低い	65.2	55.1	多い	69.0	57.3	多い
下旬	徳島	11.6	12.0	平年並	60.0	49.1	多い	0.0	22.7	かなり 少ない
	池田	8.7	8.6	平年並	47.5	36.5	多い	6.0	22.1	少ない
	日和佐	12.2	12.7	平年並	68.2	56.3	多い	0.0	45.0	かなり 少ない
月	徳島	14.1	13.8	平年並	172.5	150.4	多い	173.0	89.2	多い
	池田	11.0	10.5	高い	146.4	124.5	多い	79.0	78.6	多い
	日和佐	14.3	14.4	平年並	189.3	168.2	多い	238.0	151.4	多い

日照時間は徳島を除き推計値です。

【階級区分】階級区分は、平年との違いの程度を表すもので、30年間（1991年～2020年）の観測値が、「高い（多い）」「平年並」「低い（少ない）」の3つの階級に等しい割合で振り分けられる（各階級が10個ずつになる）ように決めています。また特に、値が観測値の上位または下位10%に相当する場合には、「かなり高い（多い）」「かなり低い（少ない）」と表現します。

徳島の観測記録順位の更新（第3位まで）

2023年11月 徳島地方气象台

要素	値	起日	順位	統計開始	これまでの11月として 1位の記録	
					値	日
日最低気温の高い方から	20.7℃	6	1	1891年	20.1℃	1959年11月2日

地域気象観測所の観測記録順位 1 位の更新

徳島県内で統計期間が 10 年以上ある地点を対象にしています。

2023年11月 徳島地方气象台

日降水量の 1 1 月としての 1 位を記録した地点

市町村名	地点名	値 (mm)	起日	統計開始年
海陽町	海陽 (カイヨウ)	148.0	6 日	2009 年

日最大 10 分間降水量の 1 1 月としての 1 位を記録した地点

市町村名	地点名	値 (mm)	起日	統計開始年
阿南市	蒲生田 (カダ)	19.0	17 日	2008 年

日最高気温の高い方から 1 1 月としての 1 位を記録した地点

市町村名	地点名	値 (°C)	起日	統計開始年
三好市	池田 (イケダ)	26.5	2 日	1978 年
美馬市	穴吹 (アナブキ)	27.6	2 日	2001 年
三好市	京上 (キョウジヨウ)	25.3	3 日	1978 年
阿南市	蒲生田 (カダ)	26.0	5 日	1978 年
那賀町	木頭 (キトウ)	25.8	3 日	1979 年

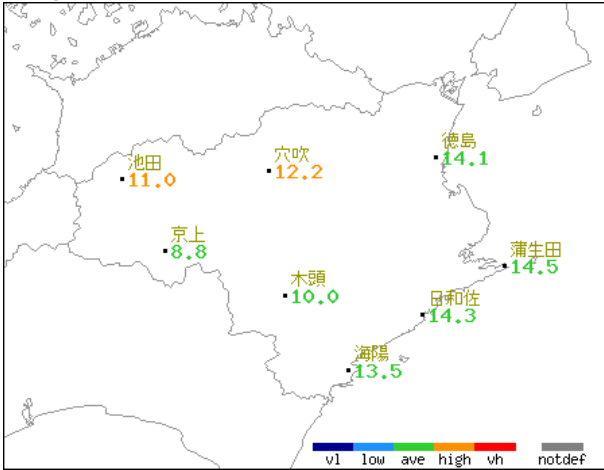
日最低気温の高い方から 1 1 月としての 1 位を記録した地点

市町村名	地点名	値 (°C)	起日	統計開始年
三好市	池田 (イケダ)	17.6	6 日	1978 年
美馬市	穴吹 (アナブキ)	17.5	6 日	2001 年
三好市	京上 (キョウジヨウ)	15.7	6 日	1978 年
那賀町	木頭 (キトウ)	16.8	6 日	1979 年
美波町	日和佐 (ヒワサ)	21.7	6 日	1976 年
海陽町	海陽 (カイヨウ)	21.2	6 日	2009 年

アメダス気象分布図 (2023年11月)

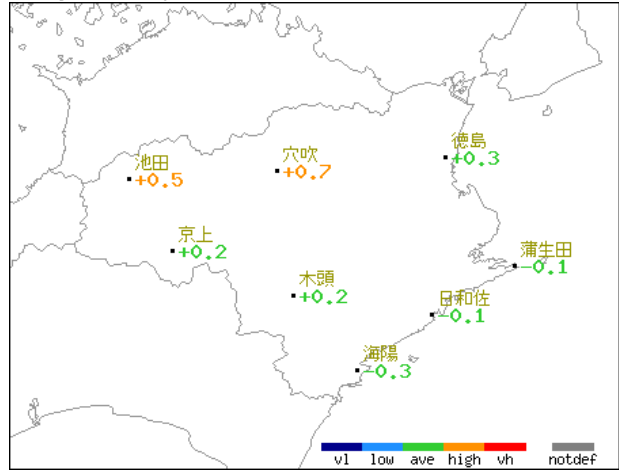
実況値

平均気温(°C)

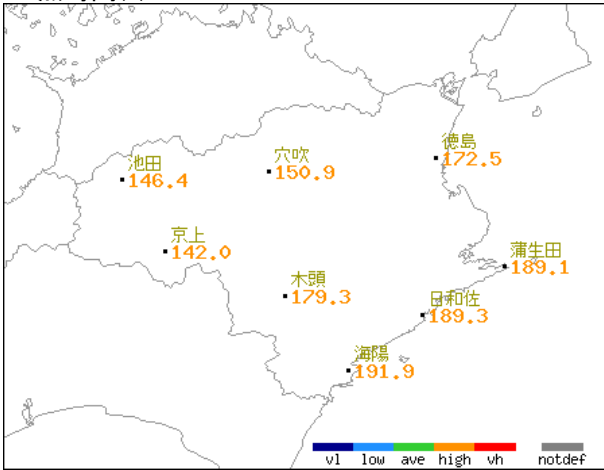


平年差 (比)

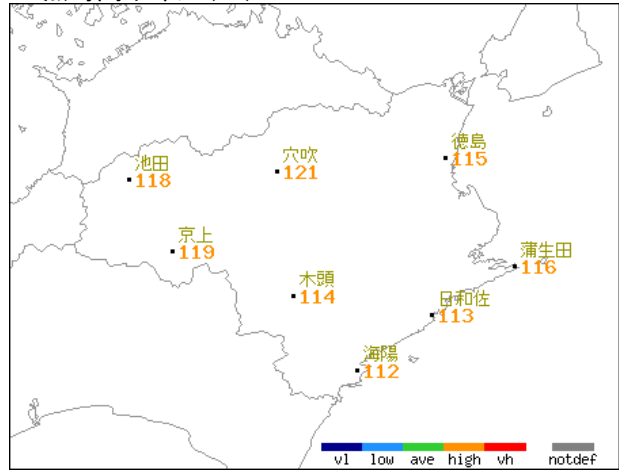
平均気温平年差(°C)



日照時間(h)

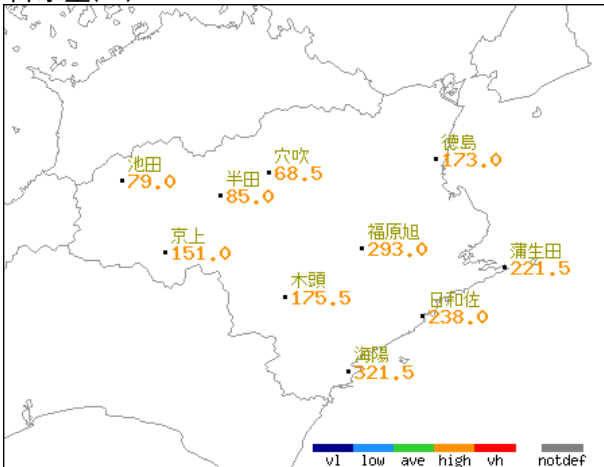


日照時間平年比(%)

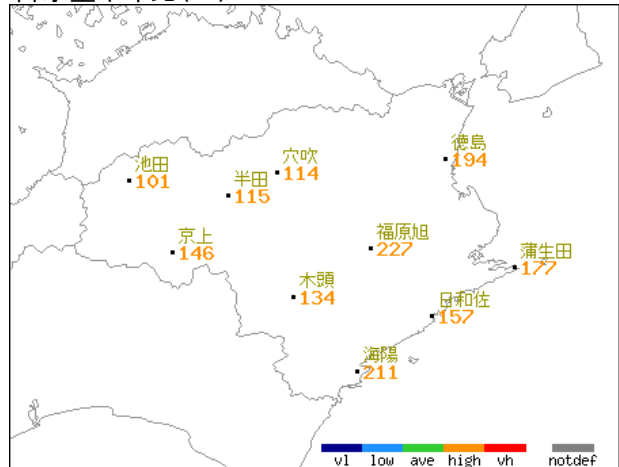


日照時間は徳島を除き推計値です。

降水量(mm)



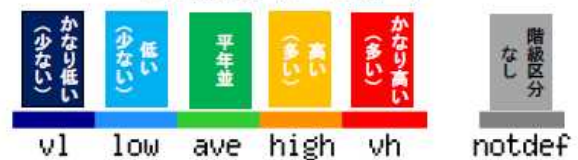
降水量平年比(%)



■ 図中の記号

) : 準正常値
X : 欠測
] : 資料不足値
// : 平年値なし

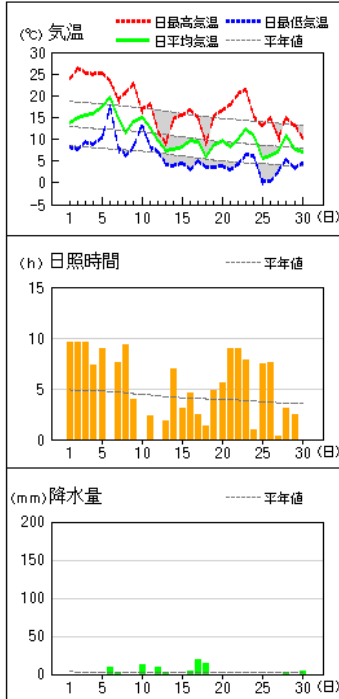
■ 階級区分 (平年と比べ)



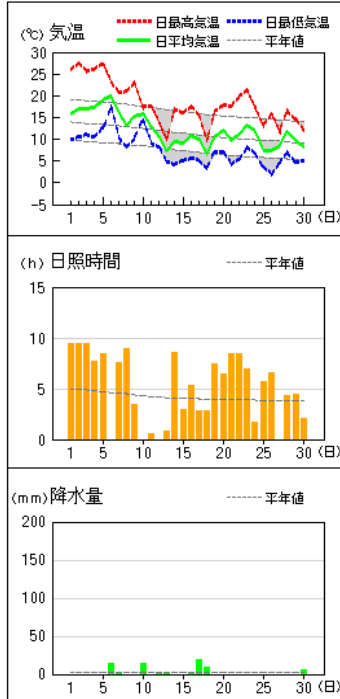
アメダス 気象経過図 (2023年11月1日－2023年11月30日)

日照時間は徳島を除き推計値です。

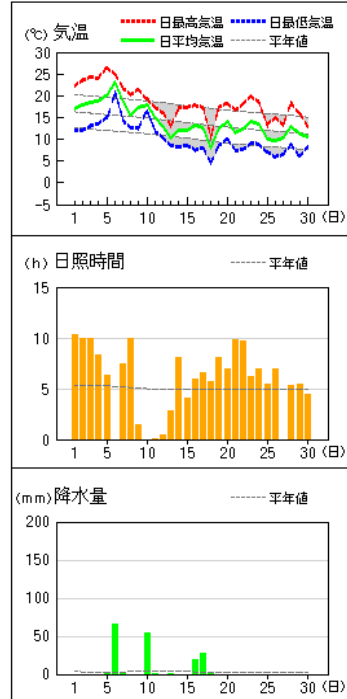
池田



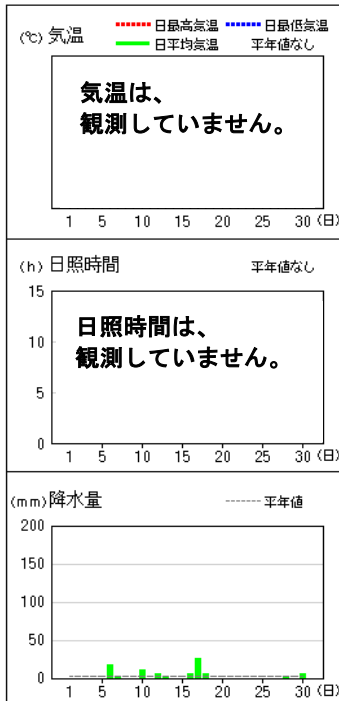
穴吹



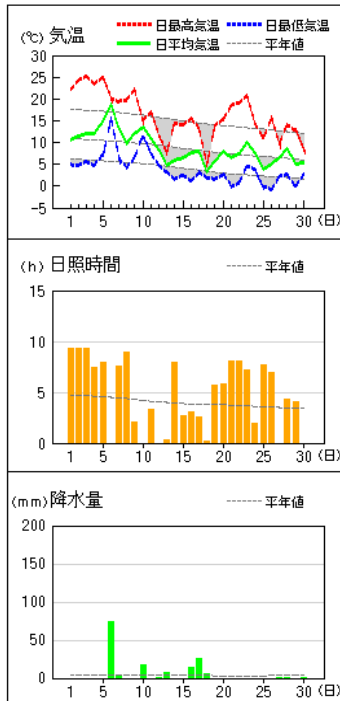
徳島



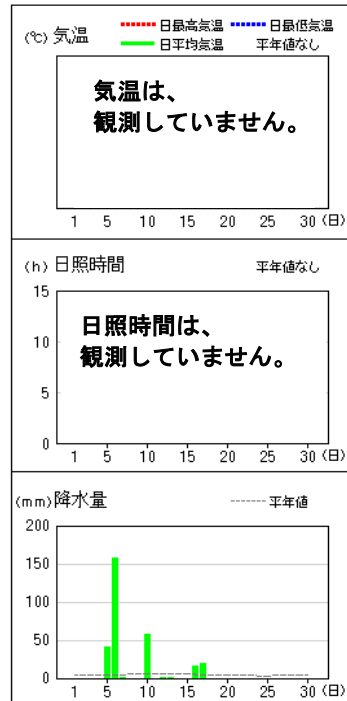
半田



京上



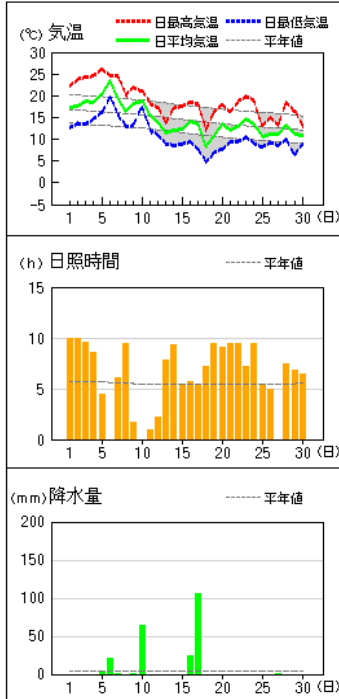
福原旭



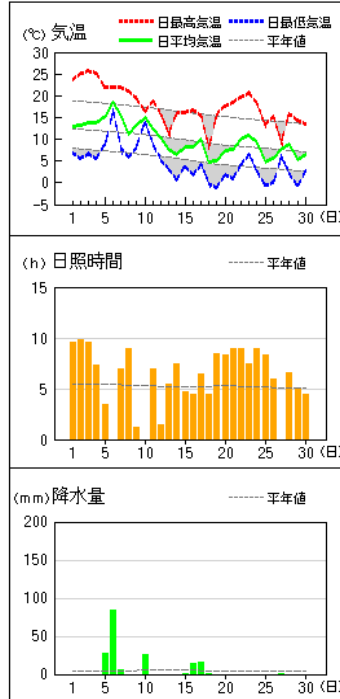
アメダス 気象経過図 (2023年11月1日－2023年11月30日)

日照時間は徳島を除き推計値です。

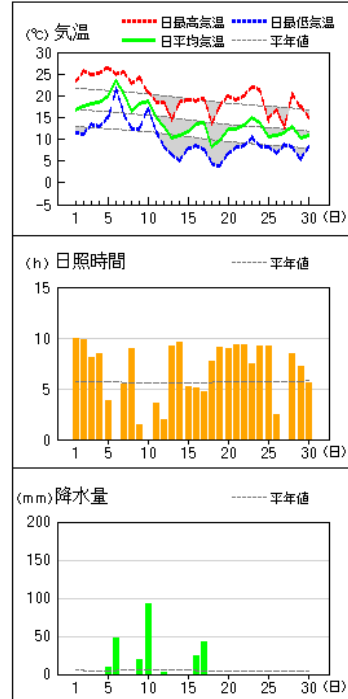
蒲生田



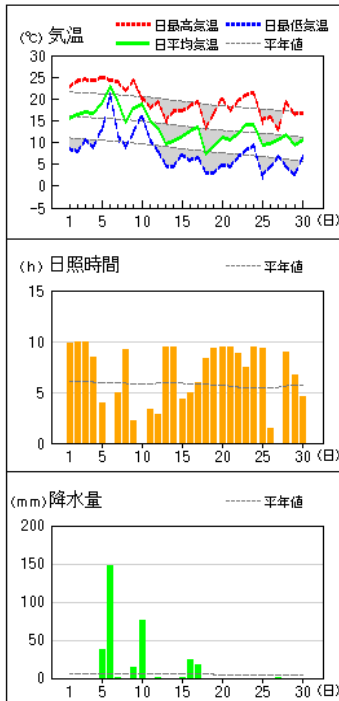
木頭



日和佐



海陽



気 象 月 表

地点番号 47895 地点名 徳島 (徳島県)

気象官署名 徳島地方気象台 2023年11月

日付	平均気圧		気 温			平均 相対 湿度		平均 日照 時間	全天 日射 量	降 水 量				最深 降雪		風 速			天 気 概 況		大気現象	日付			
	現地 hPa	海面 hPa	平均 °C	最高 °C	最低 °C	平均 %	最小 %			10分 比	h	MJ/m ²	最大		深さ cm	合計 cm	平均 m/s	最大		最大瞬間			昼 06:00~18:00	夜 18:00~06:00	
													mm	10分 mm				mm	mm	mm					mm
1	1020.7	1021.5	17.0	22.4	12.1	13.6	71	49	10.3						1.7	4.0	SE	5.6	E晴	晴		1			
2	1019.3	1020.1	18.0	23.6	12.1	14.6	70	48	10.0						1.4	3.5	SSE	5.2	SSE晴	晴		2			
3	1018.5	1019.3	18.5	24.2	13.1	17.2	81	61	10.0						1.7	5.8	ESE	8.5	ESE晴	晴		3			
4	1021.5	1022.3	18.8	24.1	13.6	16.5	76	54	8.3						1.3	3.1	WNW	5.0	WNW晴	晴		4			
5	1022.3	1023.1	20.1	26.3	14.9	18.0	77	53	6.3	1.5	1.0	0.5			3.0	10.5	SSE	18.2	SSE晴時々曇一時雨	雨時々曇一時晴	●	5			
6	1012.9	1013.6	23.1	24.9	20.7	23.9	85	71	0.0	66.5	21.0	11.0			7.1	10.6	SSE	17.4	SE大雨後時々曇、雷を伴う	曇時々雨、雷を伴う	● ㊦	6			
7	1014.6	1015.3	18.8	21.8	14.5	13.3	61	37	7.4	0.5	0.5	0.5			4.0	8.5	WNW	14.7	WNW晴時々曇	晴	● ㊦	7			
8	1021.3	1022.1	15.7	20.2	12.6	11.5	65	48	9.9						2.7	5.1	WNW	8.2	WNW晴	曇時々晴		8			
9	1021.9	1022.7	17.4	21.4	12.5	15.5	77	58	1.5	0.0	0.0	0.0			1.8	5.0	SSE	7.5	SE曇後一時晴一時雨	晴時々曇後雨	●	9			
10	1016.0	1016.8	17.8	19.3	16.4	19.4	95	82	0.0	55.0	15.0	4.5			2.2	5.1	WNW	10.1	W雨後一時曇	雨時々曇	● =	10			
11	1020.0	1020.8	14.9	17.2	11.9	12.2	72	59	0.1	0.5	1.0	0.5			3.4	5.8	N	10.5	N曇時々雨	曇時々晴	●	11			
12	1017.6	1018.4	12.8	16.2	10.2	11.0	75	57	0.4	0.0	0.0	0.0			2.7	5.8	WNW	10.5	W曇後時々雨	晴後一時雨	●	12			
13	1019.3	1020.1	10.3	12.9	8.5	8.4	67	55	2.8	0.5	0.5	0.5			4.9	9.1	WNW	17.9	WNW雨後曇時々晴	晴	●	13			
14	1023.8	1024.6	12.0	17.2	8.3	8.5	62	41	8.1						2.7	4.8	WNW	8.5	WNW晴	晴後一時曇		14			
15	1024.6	1025.4	12.1	17.3	8.5	9.5	69	45	4.1	0.0	0.0	0.0			1.9	4.2	NW	7.5	NW曇一時雨後晴	晴	●	15			
16	1021.6	1022.4	13.2	17.8	7.5	11.6	77	51	6.0	19.0	12.5	5.0			2.5	6.6	SSE	11.3	SSE曇時々晴一時雨	大雨、雷を伴う	●	16			
17	1009.3	1010.1	12.7	17.3	8.1	11.2	76	40	6.6	28.0	9.0	2.5			3.6	7.1	W	13.5	W雨時々曇後晴	晴時々雨一時曇	● ㊦	17			
18	1010.2	1011.0	8.1	10.4	4.5	7.2	67	47	5.7	1.5	1.0	1.0			3.9	9.4	W	17.4	W雨時々晴	曇時々晴	●	18			
19	1016.0	1016.8	12.4	17.2	8.5	8.5	60	39	8.1						2.3	6.0	WNW	11.0	WNW晴一時曇	晴後時々曇		19			
20	1019.0	1019.8	14.2	18.2	10.0	9.2	57	37	6.9						3.7	8.2	NNW	13.4	NW晴	晴一時曇		20			
21	1022.3	1023.1	11.6	16.7	7.5	9.8	73	49	9.8						1.8	4.3	WNW	6.7	W晴	晴		21			
22	1019.1	1019.9	12.4	18.1	7.6	11.8	82	60	9.7						1.3	2.7	ENE	4.8	NW晴	晴後時々曇		22			
23	1014.3	1015.1	14.0	19.9	9.2	13.8	87	66	6.2						1.1	2.8	SE	4.2	SE晴時々曇	晴		23			
24	1016.6	1017.4	13.5	18.6	8.9	8.9	57	38	6.9						4.1	8.2	WNW	15.0	WNW晴	晴		24			
25	1026.3	1027.1	9.9	13.6	7.0	6.5	53	45	5.4						3.9	7.6	NW	11.8	NW晴後一時曇	曇後晴		25			
26	1023.4	1024.2	9.8	15.0	6.0	8.7	72	53	6.9						1.9	3.7	WNW	6.3	WNW晴時々曇	晴		26			
27	1016.0	1016.8	10.2	13.3	6.5	9.9	80	66	0.0	0.0	0.0	0.0			1.1	2.5	S	4.1	WNW曇時々雨一時晴	晴時々曇	●	27			
28	1015.6	1016.4	13.0	18.4	9.0	9.1	62	30	5.3	0.0	0.0	0.0			3.3	7.7	WNW	14.2	WNW晴時々雨一時曇	晴	●	28			
29	1020.7	1021.5	11.3	16.0	6.1	8.2	63	41	5.4						2.0	6.0	WNW	10.0	WNW曇時々晴	曇後時々雨		29			
30	1019.1	1019.9	10.5	12.8	8.4	8.1	63	44	4.4	0.0	0.0	0.0			3.1	6.6	NW	11.2	W雨後曇時々晴	曇後時々晴	●	30			
上旬	1018.9	1019.7	18.5	22.8	14.3	16.4	76		63.7	123.5					2.7	11.1	4.4	3.6	1.1	1.0	月最大24時間降水量		最低海面気圧		
中旬	1018.1	1018.9	12.3	16.2	8.6	9.7	68		48.8	49.5					3.2	32.5			1.4		mm	期間		hPa 起日	
下旬	1019.3	1020.1	11.6	16.2	7.6	9.5	69		60.0	0.0					2.4	10.0	(西) 風向別頻度%		1.1	68.0	5日22時	hPa 起日			
月	1018.8	1019.6	14.1	18.4	10.2	11.9	71		172.5	173.0					2.7	3.8	(東) (南) (0.3)		2.4	起日	6				~6日13時
平年	1019.3	1020.1	13.8	17.7	10.1	10.7	66		6.0@150.4	89.2					2.9	6.9	8.3	3.2	5.6	3.3	日照時間	h	日照率		55%

階級別	気 温 °C								日降水量 mm					日最深降雪 cm					日最大風速 m/s		日平均雲量		日数	大気現象				現象	平年								
	最高 <0	平均 <0	最低 <0	最高 ≥25	平均 ≥25	最低 ≥25	最高 ≥30	最高 ≥35	≥0.0	≥0.5	≥1.0	≥10	≥30	≥0	≥10	≥20	≥50	≥100	≥10	≥15	≥30	<1.5		≥8.5	不照	雪	霧			雷	霜	初終					
日数	0	0	0	1	0	0	0	0	15	9	6	4	2						0	0	0	0	2	0	0												
平年	0.0	0.0	0.0	0.1	0.0	0.0	0.0	0.0	16.3	7.7	6.5	2.7	0.8	0.0@	0.0	0.0	0.0	0.0	0.8	0.0	0.0	0.0	0.8	0.0	0.0	2.9@	8.4@	6	3	0	0	3	雪	初終	12/18	3/14@	

地域気象観測気温月報

徳島県 2023年11月
 単位:°C 1/2頁

観測所名 日付	池田			穴吹			徳島			京上		
	平均	最高	最低	平均	最高	最低	平均	最高	最低	平均	最高	最低
1	13.9	23.9	8.2	15.8	26.0	10.0	17.0	22.4	12.1	10.5	22.3	5.0
2	15.0	26.5	7.8	17.1	27.6	10.5	18.0	23.6	12.1	11.6	24.4	4.7
3	15.7	25.2	9.4	17.0	25.6	11.2	18.5	24.2	13.1	12.2	25.3	5.6
4	15.9	25.0	8.9	17.3	26.2	10.5	18.8	24.1	13.6	12.1	23.4	4.7
5	17.7	25.2	10.3	19.1	27.3	12.6	20.1	26.3	14.9	15.0	24.9	7.2
6	19.6	23.3	17.6	19.9	23.1	17.5	23.1	24.9	20.7	18.7	20.1	15.7
7	15.0	19.1	8.2	16.2	20.7	10.3	18.8	21.8	14.5	13.2	19.4	6.5
8	11.6	20.7	6.3	13.2	21.0	8.2	15.7	20.2	12.6	9.7	19.8	4.3
9	14.2	22.9	8.2	15.2	23.1	10.2	17.4	21.4	12.5	12.2	22.2	6.6
10	15.0	16.9	13.0	15.8	17.6	14.3	17.8	19.3	16.4	13.6	15.4	11.3
11	12.6	18.2	8.2	12.9	17.7	9.2	14.9	17.2	11.9	11.0	16.9	7.3
12	9.8	11.8	7.2	10.5	13.8	8.3	12.8	16.2	10.2	8.4	11.6	4.7
13	7.3	9.0	4.3	7.5	9.9	4.8	10.3	12.9	8.5	4.7	7.5	3.2
14	7.6	14.6	3.8	9.3	16.9	4.3	12.0	17.2	8.3	5.9	14.5	1.7
15	8.2	15.5	4.6	9.1	16.2	5.1	12.1	17.3)	8.5)	6.4	14.1	2.4
16	9.7	16.8	3.0	10.9	17.5	5.7	13.2	17.8	7.5	7.8	15.6	1.3
17	9.5	14.9	5.1	10.0	15.6	5.2	12.7	17.3	8.1	8.0	13.1	3.2
18	5.9	9.0	3.6	6.6	9.6	3.4	8.1	10.4	4.5	3.3	4.8	1.8
19	8.7	15.3	3.5	10.6	16.3	7.2	12.4	17.2	8.5	5.7	13.9	1.7
20	9.6	16.6	3.9	12.2)	17.8)	7.2)	14.2	18.2	10.0	8.0	15.3	2.6
21	8.2	18.0	2.9	9.6	17.7	4.3	11.6	16.7	7.5	6.5	18.6	-0.1
22	10.1	20.4	4.3	11.2	19.8	5.5	12.4	18.1	7.6	7.5	19.2	0.7
23	12.5	21.3	6.5	13.2	21.3	8.2	14.0	19.9	9.2	9.9	20.7	4.6
24	10.9	15.3	6.2	12.1	17.4	6.8	13.5	18.6	8.9	7.8	14.5	3.9
25	5.6	13.2	0.6	7.5	13.4	3.7	9.9	13.6	7.0	3.8	11.1	-0.1
26	6.1	15.0	0.4	7.5	15.9	2.0	9.8	15.0	6.0	5.2	15.8	-0.8
27	7.2	10.3	2.6	8.3	11.9	4.6	10.2	13.3	6.5	6.6	9.7	2.1
28	11.0	15.1	5.5	11.9	16.6	7.0	13.0	18.4	9.0	8.5	14.2	2.8
29	7.7	13.2	3.4	9.7	14.7	4.8	11.3	16.0	6.1	5.2	12.8	0.0
30	7.2	10.1	4.5	8.4	12.1	5.1	10.5	12.8	8.4	5.4	8.3	2.7
月極値		26.5	0.4		27.6	2.0		26.3	4.5		25.3	-0.8
起日		2	26		2	26		5	18		3	26
上旬平均	15.4	22.9	9.8	16.7	23.8	11.5	18.5	22.8	14.3	12.9	21.7	7.2
中旬平均	8.9	14.2	4.7	10.0	15.1	6.0	12.3	16.2	8.6	6.9	12.7	3.0
下旬平均	8.7	15.2	3.7	9.9	16.1	5.2	11.6	16.2	7.6	6.6	14.5	1.6
月平均	11.0	17.4	6.1	12.2	18.3	7.6	14.1	18.4	10.2	8.8	16.3	3.9
0°C未満日数	0	0	0	0	0	0	0	0	0	0	0	3
25°C以上日数	0	4	0	0	5	0	0	1	0	0	1	0
30°C以上日数		0			0			0			0	
35°C以上日数		0			0			0			0	
積算気温	211			282			396			130		

地域気象観測気温月報

徳島県 2023年11月

単位:°C 2/2頁

観測所名 日付	蒲生田			木頭			日和佐			海陽		
	平均	最高	最低	平均	最高	最低	平均	最高	最低	平均	最高	最低
1	17.3	22.2	12.7	12.9	23.8	6.7	16.7	23.3	11.5	15.7	22.9	8.6
2	17.7	23.8	13.7	13.3	25.1	5.7	17.5	25.9	11.2	16.3	24.2	8.0
3	18.7	24.3	13.5	13.7	25.8	6.7	18.2	24.8	13.6	17.1	24.5	10.7
4	18.5	24.5	14.6	13.8	25.2	5.6	18.4	25.2	12.8	16.7	24.2	8.8
5	20.4	26.0	16.1	15.4	22.0	8.8	20.0	26.5	15.0	19.1	25.0	12.8
6	23.4	24.7	19.7	18.5	21.9	16.8	23.3	24.9	21.7	22.8	24.4	21.2
7	19.5	24.6	15.7	15.5	22.0	7.9	20.4	25.4	15.7	19.4	23.9	11.6
8	16.3	20.1	13.0	11.2	21.1	5.9	16.5	22.8	12.3	14.6	21.9	9.0
9	18.3	22.0	13.1	13.3	19.5	8.2	18.3	24.2	12.4	18.0	24.3	12.3
10	18.9	21.0	17.2	15.1	16.5	13.8	18.9	20.9	17.0	18.7	20.3	15.9
11	15.7	18.3	12.2	12.5	18.9	8.6	15.1	18.6	11.7	15.1	18.0	10.5
12	13.7	17.3	10.9	10.2	15.7	5.2	12.8	18.5	8.2	13.3	19.4	7.9
13	11.5	13.7	9.0	7.7	11.3	3.1	10.2	14.5	6.5	9.6	15.0	4.7
14	12.2	17.0	8.6	6.5	16.0	0.6	11.0	18.6	5.2	10.4	17.2	4.4
15	12.5	17.7	8.9	8.2	16.2	3.7	11.9	19.0	7.9	11.6	17.2	7.2
16	14.2	18.5	9.5	8.3	16.7	1.9	13.6	18.9	8.5	12.6	18.4	5.9
17	13.5	18.1	7.8	9.9	15.5	4.2	13.7	19.4	7.6	13.6	19.4	6.5
18	8.3	12.2	4.7	4.7	7.9	-0.1	8.4	13.6	4.4	7.4	13.2	3.0
19	10.7	16.1	6.8	5.1	15.7	-1.1	9.8	17.7	3.8	9.2	16.7	2.9
20	13.6	17.9	7.8	7.3	17.7	1.8	12.3	20.0	6.7	11.3	19.9	4.7
21	12.2	16.3	9.4	7.8	18.6	1.1	12.3	19.0	8.2	10.6	17.4	4.6
22	13.0	18.7	9.3	9.9	19.7	4.3	13.2	20.0	8.5	12.2	19.6	6.7
23	14.6	19.8	10.5	10.8	20.7	6.6	15.1	22.1	10.5	14.2	20.9	8.2
24	13.6	19.0	9.2	9.3	18.3	2.6	13.9	21.5	8.5	14.2	21.5	9.3
25	10.5	13.2	8.3	4.9	13.6	-0.5	10.6	14.9	8.2	9.3	15.3	2.8
26	11.1	15.0	9.2	5.6	15.3	0.0	10.9	16.8	6.9	9.6	15.8	4.4
27	11.3	13.3	8.6	7.7	9.2	6.1	11.4	12.7	8.8	10.5	12.9	6.9
28	13.1	18.6	9.9	8.8	16.0	2.1	12.9	20.5	8.4	11.7	19.5	4.5
29	11.2	16.4	6.6	5.3	14.3	-0.6	10.4	17.5	5.5	9.4	16.5	2.6
30	10.9	12.8	9.0	6.5	13.4	2.7	10.8	15.0	8.4	10.7	16.8	6.9
月極値		26.0	4.7		25.8	-1.1		26.5	3.8		25.0	2.6
起日		5	18		3	19		5	19		5	29
上旬平均	18.9	23.3	14.9	14.3	22.3	8.6	18.8	24.4	14.3	17.8	23.6	11.9
中旬平均	12.6	16.7	8.6	8.0	15.2	2.8	11.9	17.9	7.1	11.4	17.4	5.8
下旬平均	12.2	16.3	9.0	7.7	15.9	2.4	12.2	18.0	8.2	11.2	17.6	5.7
月平均	14.5	18.8	10.9	10.0	17.8	4.6	14.3	20.1	9.9	13.5	19.5	7.8
0°C未満日数	0	0	0	0	0	4	0	0	0	0	0	0
25°C以上日数	0	1	0	0	3	0	0	4	0	0	1	0
30°C以上日数		0			0			0			0	
35°C以上日数		0			0			0			0	
積算気温	428			176			410			350		

地域気象観測降水量月報

徳島県

2023年11月

単位:mm

観測所名 日付	池田	穴吹	徳島	半田	京上	福原旭	蒲生田	木頭	日和佐	海陽
1	0.0	0.0	0.0	0.0	0.0	0.0	0.0	0.0	0.0	0.0
2	0.0	0.0	0.0	0.0	0.0	0.0	0.0	0.0	0.0	0.0
3	0.0	0.0	0.0	0.0	0.0	0.0	0.0	0.0	0.0	0.0
4	0.0	0.0	0.0	0.0	0.0	0.0	0.0	0.0	0.0	0.0
5	0.0	0.0	1.5	0.0	0.0	41.0	3.0	27.0	8.5	37.5
6	10.0	15.0	66.5	18.0	73.5	157.0	21.0	84.5	47.5	148.0
7	0.5	1.5	0.5	3.0	2.5	1.5	0.5	6.5	0.0	0.5
8	0.0	0.0	0.0	0.0	0.0	0.0	0.0	0.0	0.0	0.0
9	0.0	0.0	0.0	0.0	0.0	0.0	0.5	0.0	20.0	15.0
10	12.0	14.0	55.0	10.5	18.0	57.5	65.0	25.5	93.0	76.5
11	0.0	0.0	0.5	0.0	0.0	0.0	0.0	0.0	0.0	0.0
12	10.0	1.5	0.0	6.0	1.5	0.5	0.0	0.0	3.0	0.5
13	3.0	2.0	0.5	3.0	7.0	0.5	0.0	0.0	0.0	0.0
14	0.0	0.0	0.0	0.0	0.0	0.0	0.0	0.0	0.0	0.0
15	0.0	0.0	0.0	0.0	0.0	0.0	0.0	0.5	0.0	0.5
16	4.5	1.5	19.0	6.0	13.5	16.0	25.0	15.0	23.5	24.0
17	19.0	18.5	28.0	25.5	26.0	19.0	106.0	15.5	42.5	18.0
18	14.0	8.5	1.5	6.0	6.0	0.0	0.0	0.5	0.0	0.0
19	0.0	0.0	0.0	0.0	0.0	0.0	0.0	0.0	0.0	0.0
20	0.0	0.0	0.0	0.0	0.0	0.0	0.0	0.0	0.0	0.0
21	0.0	0.0	0.0	0.0	0.0	0.0	0.0	0.0	0.0	0.0
22	0.0	0.0	0.0	0.0	0.0	0.0	0.0	0.0	0.0	0.0
23	0.0	0.0	0.0	0.0	0.0	0.0	0.0	0.0	0.0	0.0
24	0.0	0.0	0.0	0.0	0.0	0.0	0.0	0.0	0.0	0.0
25	0.0	0.0	0.0	0.0	0.0	0.0	0.0	0.0	0.0	0.0
26	0.0	0.0	0.0	0.0	0.0	0.0	0.0	0.0	0.0	0.0
27	0.0	0.0	0.0	0.0	1.0	0.0	0.5	0.5	0.0	1.0
28	1.0	0.0	0.0	0.5	0.5	0.0	0.0	0.0	0.0	0.0
29	0.0	0.0	0.0	0.0	0.0	0.0	0.0	0.0	0.0	0.0
30	5.0	6.0	0.0	6.5	1.5	0.0	0.0	0.0	0.0	0.0
最大日降水量	19.0	18.5	66.5	25.5	73.5	157.0	106.0	84.5	93.0	148.0
起日	17	17	6	17	6	6	17	6	10	6
最大1時間降水量	7.0	12.0	21.0	8.5	11.0	37.5	49.0	26.5	33.0	48.5
起日 時分	17 04:47	6 23:50	6 08:57	17 04:54	6 22:48	6 05:53	17 02:05	6 02:32	10 06:54	6 11:07
最大10分間降水量	3.0	4.0	11.0	3.0	4.0	14.0	19.0	7.0	15.5	12.0
起日 時分	6 22:01	6 23:00	6 12:12	6 22:57	6 22:45	6 05:18	17 01:38	6 02:03	10 06:35	6 10:18
上旬合計	22.5	30.5	123.5	31.5	94.0	257.0	90.0	143.5	169.0	277.5
中旬合計	50.5	32.0	49.5	46.5	54.0	36.0	131.0	31.5	69.0	43.0
下旬合計	6.0	6.0	0.0	7.0	3.0	0.0	0.5	0.5	0.0	1.0
月合計	79.0	68.5	173.0	85.0	151.0	293.0	221.5	175.5	238.0	321.5
1mm以上日数	9	9	6	9	10	6	5	6	7	7
10mm以上日数	5	3	4	3	4	5	4	5	5	6
30mm以上日数	0	0	2	0	1	3	2	1	3	3
50mm以上日数	0	0	2	0	1	2	2	1	1	2
70mm以上日数	0	0	0	0	1	1	1	1	1	2
100mm以上日数	0	0	0	0	0	1	1	0	0	1

地域気象観測日照時間月報

徳島県

2023年11月

単位:h

観測所名 日付	池田	穴吹	徳島	京上	蒲生田	木頭	日和佐	海陽
1	9.6	9.5	10.3	9.3	10.0	9.6	9.9	9.8
2	9.6	9.5	10.0	9.3	9.9	9.8	9.8	10.0
3	9.6	9.4	10.0	9.3	9.6	9.6	8.1	10.0
4	7.3	7.7	8.3	7.5	8.6	7.3	8.4	8.4
5	9.0	8.5	6.3	7.9	4.5	3.5	3.8	4.0
6	0.0	0.0	0.0	0.0	0.0	0.0	0.0	0.0
7	7.6	7.6	7.4	7.6	6.1	6.9	5.4	5.0
8	9.3	8.9	9.9	8.9	9.5	8.9	9.0	9.2
9	4.0	3.4	1.5	2.1	1.7	1.2	1.5	2.2
10	0.0	0.0	0.0	0.0	0.0	0.0	0.0	0.0
11	2.3	0.6	0.1	3.3	0.9	6.9	3.6	3.3
12	0.0	0.0	0.4	0.0	2.2	1.5	2.0	2.8
13	1.8	0.8	2.8	0.3	7.8	5.5	9.2	9.4
14	6.9	8.6	8.1	7.9	9.3	7.5	9.6	9.4
15	3.1	2.9	4.1	2.7	5.5	4.7	5.2	4.3
16	4.6	5.3	6.0	3.1	5.7	4.4	5.1	5.0
17	2.5	2.8	6.6	2.6	5.4	6.4	4.7	5.9
18	1.3	2.8	5.7	0.2	7.2	4.4	7.7	8.3
19	4.8	7.5	8.1	5.7	9.4	8.5	9.1	9.3
20	5.6	6.5	6.9)	5.8	9.1	8.3	9.0	9.5
21	8.9	8.4	9.8	8.1	9.5	8.9	9.3	9.4
22	8.9	8.5	9.7	8.1	9.5	8.9	9.3	8.8
23	7.8	6.9	6.2	7.2	7.2	7.4	7.5	7.4
24	1.0	1.7	6.9	2.0	9.4	9.0	9.2	9.5
25	7.4	5.7	5.4	7.7	5.5	8.3	9.2	9.3
26	7.6	6.6	6.9	7.0	4.9	5.9	2.5	1.5
27	0.3	0.0	0.0	0.0	0.0	0.0	0.0	0.0
28	3.1	4.3	5.3	4.3	7.4	6.6	8.4	8.9
29	2.5	4.4	5.4	4.1	6.8	5.0	7.2	6.7
30	0.0	2.1	4.4	0.0	6.5	4.4	5.6	4.6
旬合計 上旬	66.0	64.5	63.7	61.9	59.9	56.8	55.9	58.6
旬合計 中旬	32.9	37.8	48.8	31.6	62.5	58.1	65.2	67.2
旬合計 下旬	47.5	48.6	60.0	48.5	66.7	64.4	68.2	66.1
月合計	146.4	150.9	172.5	142.0	189.1	179.3	189.3	191.9
0.1時間未満日数	4	4	3	5	3	3	3	3

日照時間は徳島を除き推計値です。

地域気象観測風向・風速月報

徳島県 2023年11月
 単位:m/s 1/3頁

観測所名	池田						穴吹						徳島					
	平均	最大	最大風向	最大瞬間	最大瞬間風向	最多	平均	最大	最大風向	最大瞬間	最大瞬間風向	最多	平均	最大	最大風向	最大瞬間	最大瞬間風向	最多
1	2.2	3.5	W	6.6	W	W	1.6	3.2	SSW	6.2	WNW	WSW	1.7	4.0	SE	5.6	E	WNW
2	2.2	4.3	W	7.3	W	W	1.8	3.8	SW	6.7	SSW	SW	1.4	3.5	SSE	5.2	SSE	SSW
3	2.0	3.9	WNW	6.4	WNW	W	1.4	2.6	ENE	5.0	ESE	WSW	1.7	5.8	ESE	8.5	ESE	SSW
4	1.9	3.8	WNW	5.7	N	W	1.3	2.9	SSW	5.2	SSW	WSW	1.3	3.1	WNW	5.0	WNW	SSW
5	1.6	2.9	WNW	7.2	ENE	E	1.4	3.6	ESE	8.1	ESE	W	3.0	10.5	SSE	18.2	SSE	SSE
6	1.6	4.6	WNW	8.6	SSE	WNW	1.0	2.2	SW	4.9	SSW	WSW	7.1	10.6	SSE	17.4	SE	SSE
7	2.2	4.9	W	12.8	W	WSW	2.4	6.7	W	14.2	W	WSW	4.0	8.5	WNW	14.7	WNW	WNW
8	1.1	2.9	E	5.1	E	W	1.4	2.8	NE	5.8	ESE	WSW	2.7	5.1	WNW	8.2	WNW	WNW
9	1.0	2.4	W	4.0	W	SSW	1.1	1.9	WSW	4.9	W	SW	1.8	5.0	SSE	7.5	SE	S
10	1.1	3.5	WNW	11.0	WNW	W	1.0	2.8	SSW	7.3	SSW	WSW	2.2	5.1	WNW	10.1	W	WNW
11	1.3	3.6	N	7.6	N	ESE	1.1	2.8	E	5.8	E	W	3.4	5.8	N	10.5	N	N
12	1.7	3.7	SSW	8.3	NW	WNW	1.5	3.8	W	8.2	WNW	WSW	2.7	5.8	WNW	10.5	W	WNW
13	1.8	4.7	NW	9.1	WNW	WSW	1.4	3.2	WSW	7.9	NW	WSW	4.9	9.1	WNW	17.9	WNW	WNW
14	1.7	3.3	WNW	6.2	NW	W	1.4	2.8	W	6.7	WSW	W	2.7	4.8	WNW	8.5	WNW	WNW
15	2.0	3.8	WNW	6.2	SSW	W	1.1	2.7	W	4.7	W	W	1.9)	4.2)	NW)	7.5)	NW)	WNW
16	1.5	3.0	WNW	5.1	E	W	1.3	2.8	ENE	6.5	E	WSW	2.5	6.6	SSE	11.3	SSE	SSE
17	1.9	5.6	NW	11.7	NNW	WSW	1.6	4.2	WSW	9.9	WNW	WSW	3.6	7.1	W	13.5	W	WNW
18	2.6	7.0	WNW	15.8	NW	SW	2.7	5.3	WSW	14.6	WSW	WSW	3.9	9.4	W	17.4	W	WNW
19	2.3	3.9	W	7.4	W	W	1.8	3.5	W	9.4	WNW	WSW	2.3	6.0	WNW	11.0	WNW	WNW
20	2.1	4.6	NNW	10.5	N	W	1.9)	4.4)	SW)	10.1)	SSW)	WSW)	3.7	8.2	NNW	13.4	NW	NNW
21	1.5	2.9	WNW	5.2	W	W	1.1	2.1	E	4.8	NE	WSW	1.8	4.3	WNW	6.7	W	WNW
22	1.7	3.6	WNW	6.0	WNW	WNW	1.3	2.8	SW	4.8	SSW	WSW	1.3	2.7	ENE	4.8	NW	SSW
23	2.1	4.1	WNW	7.0	NW	W	1.4	2.9	WSW	5.5	W	WSW	1.1	2.8	SE	4.2	SE	SW
24	2.8	5.5	NW	12.0	WNW	W	2.6	5.3	SW	11.3	WSW	WSW	4.1	8.2	WNW	15.0	WNW	WNW
25	1.4	3.8	SSW	10.6	SSW	WSW	1.6	3.1	SW	6.6	SW	WSW	3.9	7.6	NW	11.8	NW	WNW
26	2.0	4.6	NW	8.6	NW	W	1.2	2.7	ENE	4.4	ENE	WSW	1.9	3.7	WNW	6.3	WNW	WNW
27	1.1	2.4	WNW	3.8	W	W	0.9	2.4	W	5.2	W	WSW	1.1	2.5	S	4.1	WNW	WNW
28	2.4	7.9	NW	14.6	NNW	WSW	2.0	4.7	WSW	11.1	SSW	WSW	3.3	7.7	WNW	14.2	WNW	W
29	2.3	4.3	WNW	8.8	W	W	1.9	4.8	WSW	10.7	SW	SW	2.0	6.0	WNW	10.0	WNW	WNW
30	1.4	3.2	W	8.2	WNW	SW	1.7	3.5	SW	8.7	SW	WSW	3.1	6.6	NW	11.2	W	W
月最大		7.9	NW	15.8	NW			6.7	W	14.6	WSW			10.6	SSE	18.2	SSE	
起日		28		18				7		18				6		5		
上旬平均	1.7					W	1.4					WSW	2.7					WNW
中旬平均	1.9					W	1.6					WSW)	3.2					WNW
下旬平均	1.9					W	1.6					WSW	2.4					WNW
月平均	1.8					W	1.5					WSW)	2.7					WNW
10m/s以上日数		0						0						2				
15m/s以上日数		0						0						0				
20m/s以上日数		0						0						0				
30m/s以上日数		0						0						0				

地域気象観測風向・風速月報

徳島県 2023年11月

単位:m/s 2/3頁

観測所名	京上						蒲生田						木頭					
	日付	平均	最大	最大風向	最大瞬間	最大瞬間風向	最多	平均	最大	最大風向	最大瞬間	最大瞬間風向	最多	平均	最大	最大風向	最大瞬間	最大瞬間風向
1	0.4	1.1	SE	3.2	NW	NNE	2.3	5.6	SW	9.3	WSW	W	0.7	2.1	SE	4.4	SSW	ESE
2	0.4	0.9	SW	3.2	NW	SE	2.0	3.9	SW	5.8	SW	W	0.6	2.1	SE	4.0	SW	SE
3	0.4	1.1	W	3.5	WNW	NE	1.7	3.1	SSW	6.4	SSW	W	0.5	1.8	S	5.9	SSW	S
4	0.4	1.3	SSE	3.8	SSW	NNE	1.5	3.1	WNW	4.9	WNW	W	0.5	1.7	SE	4.1	SW	ESE
5	0.5	1.6	NW	6.1	W	SE	3.5	10.1	ESE	16.9	ESE	ESE	0.5	1.8	NNE	5.4	NW	ESE
6	1.0	2.6	NW	7.8	WNW	NW	7.6	13.4	ESE	21.7	ESE	ESE	0.7	1.7	NW	5.1	N	N
7	0.9	2.0	SE	5.8	SE	SSE	3.5	11.2	SW	19.5	SW	SW	0.6	1.5	WNW	4.1	WNW	NE
8	0.4	1.3	ESE	3.8	SE	NNE	2.3	3.8	W	10.4	W	WSW	0.7	2.0	SE	3.8	ESE	N
9	0.5	1.6	NW	3.8	NNW	NNE	2.4	7.8	ESE	12.1	ESE	ESE	0.5	1.5	NNE	2.7	NNE	NW
10	0.4	1.0	SW	3.5	SSW	WNW	4.5	11.8	ESE	16.7	ESE	ESE	0.5	1.5	ENE	3.6	W	W
11	0.5	1.6	SE	4.6	S	NW	3.3	6.1	NE	13.8	NE	ENE	0.8	3.1	S	6.8	SSE	NNE
12	0.7	2.0	ESE	7.3	SSE	SE	2.5	5.6	W	12.6	WNW	W	0.6	1.7	NNE	4.2	SW	NE
13	0.7	1.8	SE	6.0	SE	NW	4.2	8.4	W	18.2	WNW	W	1.3	3.6	WSW	9.4	WSW	ENE
14	0.5	1.4	SE	4.5	SSE	WNW	2.8	5.1	W	8.6	W	W	0.6	1.5	SSW	4.2	SSW	SE
15	0.5	1.7	S	5.4	SSW	S	2.1	3.7	W	7.1	NNE	W	0.6	1.9	SSW	5.7	SSW	E
16	0.5	1.6	WNW	4.6	W	SE	3.4	9.9	ESE	19.5	ESE	ESE	0.6	1.4	SSW	3.1	SW	ENE
17	0.8	2.5	SE	8.8	SE	NW	2.8	8.5	ESE	18.3	ESE	W	1.0	4.0	W	10.4	WNW	ENE
18	1.2	3.2	SE	12.0	E	SE	3.0	7.9	W	15.5	WNW	W	1.5	3.8	W	11.6	N	WNW
19	0.5	1.6	SSE	4.8	S	SE	2.0	4.4	WSW	8.0	SW	W	0.6	1.6	SSW	4.3	SW	S
20	0.9	3.0	ESE	7.7	ESE	S	2.8	6.2	NE	14.8	NE	W	0.7	2.8	SSW	7.5	SSW	NNW
21	0.4	0.9	NNW	2.4	W	NNE	1.8	3.7	N	9.7	ENE	W	0.6	1.8	SE	3.7	SSW	SSW
22	0.4	1.4	WNW	3.5	SW	NE	1.9	3.3	W	5.6	NE	W	0.7	1.9	SSE	4.3	E	WNW
23	0.4	1.1	W	3.1	SSE	NE	1.6	2.8	NW	4.6	NW	W	0.5	1.5	SE	3.2	WSW	S
24	1.1	2.8	SSE	9.8	E	SE	2.9	4.6	SE	14.8	WNW	W	1.0	4.0	WNW	8.6	W	WNW
25	0.7	2.0	S	6.0	SSW	NW	3.0	4.1	WNW	14.5	N	W	0.8	2.8	SSW	6.2	SW	SW
26	0.5	1.8	SSE	4.9	SSE	WNW	1.9	3.7	W	8.5	W	WSW	0.6	1.9	SSW	4.5	SSW	SSW
27	0.3	0.9	ENE	2.2	S	E	1.9	3.5	W	5.5	W	W	0.5	1.5	N	3.1	W	WNW
28	1.2	3.6	SE	10.2	SSE	SSE	2.4	5.9	WNW	13.4	WNW	W	1.3	4.6	W	12.4	WNW	WNW
29	0.6	2.3	S	6.1	SSW	SSE	2.1	4.1	NE	7.6	NE	W	0.5	1.4	SE	4.0	SW	NE
30	0.8	2.6	SSE	7.2	S	W	2.9	6.0	W	14.3	W	WSW	0.9	3.2	WNW	8.9	W	SE
月最大		3.6	SE	12.0	E			13.4	ESE	21.7	ESE			4.6	W	12.4	WNW	
起日		28		18				6		6				28		28		
上旬平均	0.5					NNE	3.1					W	0.6					NNE
中旬平均	0.7					SE	2.9					W	0.8					E
下旬平均	0.6					SE	2.2					W	0.7					WNW
月平均	0.6					SE	2.8					W	0.7					WNW
10m/s以上日数		0						4						0				
15m/s以上日数		0						0						0				
20m/s以上日数		0						0						0				
30m/s以上日数		0						0						0				

地域気象観測風向・風速月報

徳島県 2023年11月

単位:m/s 3/3頁

観測所名	日和佐						海陽					
	日付	平均	最大	最大風向	最大瞬間	最大瞬間風向	最多	平均	最大	最大風向	最大瞬間	最大瞬間風向
1	3.0	5.0	WSW	7.2	NW	W	1.2	3.8	SE	6.8	SSE	SSE
2	3.0	4.9	WSW	7.1	NNW	W	1.2	3.7	SE	5.9	S	E
3	3.2	4.9	WSW	6.2	W	W	1.0	3.4	SE	5.1	SE	E
4	3.4	5.4	WSW	8.7	NW	W	1.0	3.2	SE	5.9	SE	SE
5	4.2	11.1	ESE	17.3	ESE	ESE	1.4	6.9	SE	13.8	ESE	NE
6	6.7	13.6	ESE	18.5	ESE	ESE	3.6	9.1	SSW	18.2	S	S
7	2.8	7.1	W	14.2	W	WNW	1.7	4.0	SW	7.4	SW	NW
8	2.5	4.5	W	9.2	NW	W	1.0	3.3	SE	5.9	SSW	NW
9	2.8	6.7	SE	9.1	ESE	W	0.9	3.0	NNW	4.9	SE	SE
10	2.7	12.6	ESE	16.5	ESE	NW	1.3	5.1	SSE	9.4	SE	NW
11	2.4	4.3	NE	11.1	NE	NE	1.8	5.4	N	9.3	NNW	N
12	2.1	3.8	W	6.7	W	W	1.4	3.3	SE	5.6	NW	WNW
13	3.5	8.1	NW	14.2	WNW	NW	1.7	5.4	NW	10.1	NW	N
14	2.7	4.8	NNW	7.5	NW	W	1.1	3.1	SSE	5.4	SSE	SE
15	2.9	4.9	NNW	8.0	NNW	W	1.1	3.2	SE	4.8	SSE	NW
16	3.2	13.6	ESE	17.5	ESE	NNW	1.1	4.0	W	8.0	WNW	SW
17	2.6	7.2	ESE	10.2	NW	W	1.7	5.0	SSW	9.1	WSW	WNW
18	3.6	8.0	WSW	14.4	NW	W	2.0	8.0	WSW	18.3	SW	WSW
19	3.4	5.3	WSW	7.4	NNW	W	1.1	3.0	SE	5.0	SE	SE
20	3.2	5.3	W	12.0	W	W	1.2	3.4	S	5.5	N	NW
21	2.5	4.4	W	8.8	ENE	W	1.0	3.3	SSE	6.1	ESE	SE
22	3.1	5.0	WSW	8.3	NW	W	0.9	2.7	SSE	4.6	SE	E
23	3.0	4.6	WSW	6.2	W	W	0.9	3.2	ENE	5.3	ENE	NNE
24	3.6	7.7	WNW	20.4	NW	W	2.0	4.7	SE	11.9	NW	SE
25	3.1	6.5	WNW	13.3	NW	WNW	1.6	4.1	NNW	9.9	WNW	N
26	2.7	5.2	NNW	9.0	NNW	NNW	0.8	3.3	SE	5.6	SSE	SE
27	2.7	6.0	NNW	9.4	NNW	W	0.6	1.5	SW	2.3	SSW	NE
28	3.1	7.3	W	11.6	WSW	W	1.6	5.5	WNW	10.2	NW	WNW
29	2.8	4.7	WSW	7.5	NW	W	0.9	2.8	SE	4.2	SE	SSW
30	3.7	7.4	WNW	15.9	WNW	W	1.3	4.4	WSW	8.1	W	SW
月最大		13.6	ESE	20.4	NW			9.1	SSW	18.3	SW	
起日		16		24				6		18		
上旬平均	3.4					W	1.4					SE
中旬平均	3.0					W	1.4					NW
下旬平均	3.0					W	1.2					SE
月平均	3.1					W	1.3					NW
10m/s以上日数		4						0				
15m/s以上日数		0						0				
20m/s以上日数		0						0				
30m/s以上日数		0						0				

地域気象観測相対湿度月報

徳島県 2023年11月

蒸気圧単位:hPa 相対湿度単位:% 1/2頁

観測所名 日付	池田			穴吹			徳島			京上		
	平均 蒸気圧	平均 湿度	最小 湿度	平均 蒸気圧	平均 湿度	最小 湿度	平均 蒸気圧	平均 湿度	最小 湿度	平均 蒸気圧	平均 湿度	最小 湿度
1	10.7	72	25	10.9	67	20	13.6	71	49	9.3	78	23
2	12.0	73	34	12.9	68	34	14.6	70	48	10.3	79	33
3	13.2	77	40	14.9	78	46	17.2	81	61	10.2	76	30
4	13.4	75	40	14.4	74	43	16.5	76	54	10.4	77	30
5	15.3	77	47	17.5	80	47	18.0	77	53	13.1	79	39
6	21.4	93	71	23.3	100	93	23.9	85	71	20.4	95	80
7	11.9	71	44	13.3	73	42	13.3	61	37	12.1	80	44
8	11.0	83	45	12.0	81	48	11.5	65	48	9.9	84	46
9	13.6	85	51	14.8	86	53	15.5	77	58	12.0	85	46
10	16.6	97	79	17.9	100	90	19.4	95	82	15.2	98	92
11	12.5	86	62	13.8	93	67	12.2	72	59	11.4	88	49
12	11.1	91	66	11.7	93	72	11.0	75	57	9.8	88	69
13	8.5	83	59	9.4	91	65	8.4	67	55	7.8	91	69
14	8.6	85	48	9.3	82	45	8.5	62	41	8.0	87	50
15	9.3	87	53	10.1	89	55	9.5)	69)	45)	8.3	87	55
16	10.1	85	50	11.3	87	58	11.6	77	51	9.3	87	51
17	10.0	85	48	11.1	91	48	11.2	76	40	9.1	86	47
18	6.7	73	49	7.5	78	56	7.2	67	47	6.3	81	54
19	8.2	75	45	8.6	69	44	8.5	60	39	7.4	83	42
20	8.7	75	40	9.2)	67)	38)	9.2	57	37	7.9	77	41
21	8.8	83	43	10.1	86	50	9.8	73	49	8.1	85	43
22	10.2	84	48	11.0	85	49	11.8	82	60	8.7	85	47
23	11.9	84	47	12.7	85	51	13.8	87	66	10.3	86	46
24	8.0	60	44	8.7	60	44	8.9	57	38	7.5	71	49
25	6.1	69	42	6.2	61	40	6.5	53	45	5.6	72	43
26	7.6	83	50	8.6	84	50	8.7	72	53	7.1	83	42
27	9.8	96	91	10.3	94	80	9.9	80	66	9.6	97	93
28	9.0	69	41	9.5	69	40	9.1	62	30	7.5	69	38
29	7.8	75	48	8.2	70	44	8.2	63	41	6.9	80	50
30	8.7	85	58	9.2	84	58	8.1	63	44	7.3	81	62
月極値			25			20			30			23
起日			1			1			28			1
上旬平均	13.9	80		15.2	81		16.4	76		12.3	83	
中旬平均	9.4	83		10.2	84		9.7	68		8.5	86	
下旬平均	8.8	79		9.5	78		9.5	69		7.9	81	
月平均	10.7	81		11.6	81		11.9	71		9.6	83	

地域気象観測相対湿度月報

徳島県 2023年11月

蒸気圧単位:hPa 相対湿度単位:% 2/2頁

観測所名	蒲生田			木頭			日和佐			海陽		
	平均 蒸気圧	平均 湿度	最小 湿度	平均 蒸気圧	平均 湿度	最小 湿度	平均 蒸気圧	平均 湿度	最小 湿度	平均 蒸気圧	平均 湿度	最小 湿度
1	14.0	71	54	12.0	83	39	13.4	72	43	13.1	76	47
2	15.0	75	50	11.7	80	37	13.6	69	37	14.1	77	45
3	17.7	82	66	12.8	83	46	16.9	80	66	16.6	85	63
4	17.2	81	64	12.6	82	37	16.2	76	50	15.0	80	42
5	18.6	78	49	15.5	88	53	18.0	77	45	18.0	82	41
6	24.8	86	76	20.9	98	81	24.9	87	78	24.8	89	76
7	14.0	60	40	14.6	84	33	15.0	62	28	17.6	78	50
8	11.8	64	51	11.0	85	47	10.9	59	38	12.3	77	43
9	16.9	79	65	14.0	91	67	17.1	80	62	17.0	82	62
10	19.8	91	80	16.9	98	93	20.2	92	71	20.6	95	89
11	12.2	68	57	12.3	86	47	12.0	71	55	12.7	75	58
12	11.0	70	52	10.8	86	55	12.2	83	61	12.9	84	60
13	8.0	59	46	6.7	65	43	7.8	64	44	7.6	67	39
14	8.5	61	40	7.9	83	43	8.2	65	32	8.2	69	25
15	10.1	70	49	9.2	86	50	10.5	76	45	10.7	80	51
16	12.4	77	45	9.8	89	56	11.7	74	45	11.1	77	48
17	11.5	75	40	9.9	83	37	11.4	74	33	11.6	77	31
18	7.3	67	43	6.1	73	37	6.5	61	27	6.6	67	31
19	8.4	66	44	7.3	85	43	8.2	69	38	7.9	70	38
20	9.3	62	40	7.9	81	28	8.7	64	32	9.0	72	36
21	10.4	74	57	9.0	86	47	9.7	69	46	10.5	83	57
22	12.4	84	65	10.6	87	52	11.7	78	49	12.2	86	62
23	15.0	91	74	11.0	87	35	14.6	85	65	14.5	89	70
24	9.8	63	42	8.3	73	34	9.2	59	34	10.0	62	35
25	6.9	54	47	6.1	74	33	5.8	46	36	6.2	55	32
26	9.2	70	59	8.1	89	57	8.7	66	52	9.6	80	58
27	11.4	85	69	10.1	95	90	11.2	82	62	12.2	95	89
28	9.8	67	32	7.6	71	24	9.1	65	19	8.7	68	21
29	8.6	66	43	7.3	84	42	8.4	68	41	7.6	68	31
30	8.0	62	46	7.0	75	33	7.5	58	37	7.5	61	28
月極値			32			24			19			21
起日			28			28			28			28
上旬平均	17.0	77		14.2	87		16.6	75		16.9	82	
中旬平均	9.9	68		8.8	82		9.7	70		9.8	74	
下旬平均	10.2	72		8.5	82		9.6	68		9.9	75	
月平均	12.3	72		10.5	84		12.0	71		12.2	77	

徳島地方気象台発表の特別警報・警報・注意報

2023年11月

●：発表 ◇：特別警報から警報 ▽：特別警報から注意報 ▼：警報から注意報 ○：継続 解：解除

発表時刻	警報・注意報	徳島市	鳴門市	小松島市	松茂町	北島町	藍住町	板野町	吉野川市	阿波市	美馬市脇・美馬・穴吹	石井町	上板町	つるぎ町半田・貞光	美馬市木屋平	佐那河内村	神山町	つるぎ町一宇	三好市	東みよし町	阿南市	勝浦町	上勝町	那賀町	牟岐町	美波町	海陽町	
11月5日 09時56分	雷注意報	●	●	●	●	●	●	●	●	●	●	●	●	●	●	●	●	●	●	●	●	●	●	●	●	●	●	
11月5日 22時04分	雷注意報	○	○	○	○	○	○	○	○	○	○	○	○	○	○	○	○	○	○	○	○	○	○	○	○	○	○	
	強風注意報	●	●	●	●	●	●														●				●	●	●	
11月6日 02時10分	波浪注意報																					●			●	●	●	
	雷注意報	○	○	○	○	○	○	○	○	○	○	○	○	○	○	○	○	○	○	○	○	○	○	○	○	○	○	
	強風注意報	○	○	○	○	○	○															○				○	○	○
11月6日 04時51分	波浪注意報																					○				○	○	○
	洪水注意報																										●	
	大雨注意報																										●	
	雷注意報	○	○	○	○	○	○	○	○	○	○	○	○	○	○	○	○	○	○	○	○	○	○	○	○	○	○	○
11月6日 05時52分	強風注意報	○	○	○	○	○	○															○				○	○	○
	波浪注意報																					○				○	○	○
	洪水注意報																										○	
	大雨注意報																										○	
11月6日 07時40分	雷注意報	○	○	○	○	○	○	○	○	○	○	○	○	○	○	○	○	○	○	○	○	○	○	○	○	○	○	○
	強風注意報	○	○	○	○	○	○															○				○	○	○
	波浪注意報																					○				○	○	○
	洪水注意報																					●	●	●	○	○		○
	大雨注意報																						○				○	○
11月6日 10時05分	雷注意報	○	○	○	○	○	○	○	○	○	○	○	○	○	○	○	○	○	○	○	○	○	○	○	○	○	○	○
	強風注意報	○	○	○	○	○	○	○	●	●	●	●	●	●	●	●	●	●	●	●	●	○	●	●	●	○	○	○
	波浪注意報																					○				○	○	○
	洪水注意報																						○	○	○	○	●	○
11月6日 11時34分	大雨注意報	●		●	●																	●			●	●	○	○
	雷注意報	○	○	○	○	○	○	○	○	○	○	○	○	○	○	○	○	○	○	○	○	○	○	○	○	○	○	○
	強風注意報	○	○	○	○	○	○	○	○	○	○	○	○	○	○	○	○	○	○	○	○	○	○	○	○	○	○	○
	波浪注意報																					○				○	○	○
11月6日 15時30分	洪水注意報	●		●																		○	○	○	○	○	○	○
	大雨注意報	解		解	解																	○			解	解	解	○
	雷注意報	○	○	○	○	○	○	○	○	○	○	○	○	○	○	○	○	○	○	○	○	○	○	○	○	○	○	○
	強風注意報	○	○	○	○	○	○	○	○	○	○	○	○	○	○	○	○	○	○	○	○	○	○	○	○	○	○	○
11月7日 02時52分	波浪注意報																					○				○	○	○
	洪水注意報	解		解																		○	解	解	○	○	解	○
	大雨注意報																					解					解	○
	雷注意報	解	解	解	解	解	解	解	解	解	解	解	解	解	解	解	解	解	解	解	解	解	解	解	解	解	解	解
11月7日 10時30分	強風注意報	○	○	○	○	○	○	○	○	○	○	○	○	○	○	○	○	○	○	○	○	○	○	○	○	○	○	○
	波浪注意報																					解				解	解	解
	洪水注意報																					解			解	解	解	○

徳島地方気象台発表の特別警報・警報・注意報

2023年11月

●：発表 ◇：特別警報から警報 ▽：特別警報から注意報 ▼：警報から注意報 ○：継続 解：解除

発表時刻	警報・注意報	徳島市	鳴門市	小松島市	松茂町	北島町	藍住町	板野町	吉野川市	阿波市	美馬市脇・美馬・穴吹	石井町	上板町	つるぎ町半田・貞光	美馬市木屋平	佐那河内村	神山町	つるぎ町一宇	三好市	東みよし町	阿南市	勝浦町	上勝町	那賀町	牟岐町	美波町	海陽町	
11月7日 16時15分	強風注意報	解	解	解	解	解	解	解													解				解	解	解	
11月9日 15時57分	雷注意報	●	●	●	●	●	●	●	●	●	●	●	●	●	●	●	●	●	●	●	●	●	●	●	●	●	●	●
11月10日 02時58分	大雨注意報																				●							
	雷注意報	○	○	○	○	○	○	○	○	○	○	○	○	○	○	○	○	○	○	○	○	○	○	○	○	○	○	
11月10日 03時43分	大雨注意報																				○							
	雷注意報	○	○	○	○	○	○	○	○	○	○	○	○	○	○	○	○	○	○	○	○	○	○	○	○	○	○	
11月10日 05時55分	強風注意報	●	●	●	●	●	●														●				●	●	●	
	大雨注意報	●	●																		○							
	雷注意報	○	○	○	○	○	○	○	○	○	○	○	○	○	○	○	○	○	○	○	○	○	○	○	○	○	○	
	強風注意報	○	○	○	○	○	○														○				○	○	○	
11月10日 07時56分	洪水注意報																									●	●	
	大雨注意報	解	解																		○							
	雷注意報	○	○	○	○	○	○	○	○	○	○	○	○	○	○	○	○	○	○	○	○	○	○	○	○	○	○	
	強風注意報	解	解	解	解	解	解														解				解	解	解	
11月10日 10時11分	洪水注意報																									●	●	
	大雨注意報																				解							
	雷注意報	○	○	○	○	○	○	○	○	○	○	○	○	○	○	○	○	○	○	○	○	○	○	○	○	○	○	
	強風注意報	●	●	●	●	●	●														●				●	●	●	
11月10日 16時05分	洪水注意報																									○	○	
	雷注意報	解	解	解	解	解	解	解	解	解	解	解	解	解	解	解	解	解	解	解	解	解	解	解	解	解		
	強風注意報	○	○	○	○	○	○														○					○	○	
11月11日 10時13分	波浪注意報																									●	●	
	強風注意報	解	解	解	解	解	解														解				解	解	解	
11月12日 09時50分	波浪注意報																									○	○	
	強風注意報	●	●	●	●	●	●	●	●	●	●	●	●	●	●	●	●	●	●	●	●	●	●	●	●	●	●	
11月12日 18時12分	波浪注意報																									○	○	
	強風注意報	○	○	○	○	○	○	○	○	○	○	○	○	○	○	○	○	○	○	○	○	○	○	○	○	○	○	
11月13日 09時58分	波浪注意報																									○	○	
	強風注意報	○	○	○	○	○	○	解	解	解	解	解	解	解	解	解	解	解	解	解	○	解	解	解	○	○		
11月13日 15時57分	波浪注意報																									○	○	
	強風注意報	解	解	解	解	解	解														解				解	解	解	
11月16日 13時27分	波浪注意報																									○	○	
	強風注意報	●	●	●	●	●	●	●	●	●	●	●	●	●	●	●	●	●	●	●	●	●	●	●	●	●	●	
11月17日 01時32分	波浪注意報																									○	○	
	強風注意報	○	○	○	○	○	○														○				○	○	○	
	洪水注意報																				●							
11月17日 05時53分	波浪注意報																									○	○	
	強風注意報	解	解	解	解	解	解	解	解	解	解	解	解	解	解	解	解	解	解	解	○	●	●	●	○	○		
	洪水注意報																				解							
11月17日 13時11分	波浪注意報																									○	○	
	強風注意報	●	●	●	●	●	●	●	●	●	●	●	●	●	●	●	●	●	●	●	●	●	●	●	●	●	●	
11月18日 03時11分	波浪注意報																									○	○	
	強風注意報	○	○	○	○	○	○	○	○	○	○	○	○	○	○	○	○	○	○	○	○	○	○	○	○	○	○	
	波浪注意報																									●	●	

徳島地方気象台発表の特別警報・警報・注意報

2023年11月

●：発表 ◇：特別警報から警報 ▽：特別警報から注意報 ▼：警報から注意報 ○：継続 解：解除

発表時刻	警報・注意報	徳島市	鳴門市	小松島市	松茂町	北島町	藍住町	板野町	吉野川市	阿波市	美馬市脇・美馬・穴吹	石井町	上板町	つるぎ町半田・貞光	美馬市木屋平	佐那河内村	神山町	つるぎ町一宇	三好市	東みよし町	阿南市	勝浦町	上勝町	那賀町	牟岐町	美波町	海陽町
11月18日 10時31分	雷注意報	○	○	○	○	○	○	○	○	○	○	○	○	○	○	○	○	○	○	○	○	○	○	○	○	○	○
	強風注意報	○	○	○	○	○	○	○	○	○	○	○	○	○	○	○	○	○	○	○	○	○	○	○	○	○	○
	波浪注意報																									○	○
11月18日 14時16分	雷注意報	解	解	解	解	解	解	解	解	解	解	解	解	解	解	解	解	解	解	解	解	解	解	解	解	解	
	強風注意報	○	○	○	○	○	○	○	○	○	○	○	○	○	○	○	○	○	○	○	○	○	○	○	○	○	○
	波浪注意報																									○	○
11月18日 21時30分	強風注意報	解	解	解	解	解	解	解	解	解	解	解	解	解	解	解	解	解	解	解	解	解	解	解	解	解	
	波浪注意報																									解	解
11月20日 13時18分	強風注意報	●	●	●	●	●	●	●													●				●	●	●
11月20日 19時49分	強風注意報	解	解	解	解	解	解	解													解				解	解	解
11月23日 18時30分	強風注意報	●	●	●	●	●	●	●	●	●	●	●	●	●	●	●	●	●	●	●	●	●	●	●	●	●	●
11月24日 15時36分	強風注意報	○	○	○	○	○	○	○	解	解	解	解	解	解	解	解	解	解	解	解	○	解	解	解	○	○	○
11月25日 10時07分	強風注意報	解	解	解	解	解	解	解													解				解	解	解
11月27日 21時15分	強風注意報	●	●	●	●	●	●	●	●	●	●	●	●	●	●	●	●	●	●	●	●	●	●	●	●	●	●
11月28日 03時46分	強風注意報	○	○	○	○	○	○	○	○	○	○	○	○	○	○	○	○	○	○	○	○	○	○	○	○	○	○
11月28日 16時05分	強風注意報	○	○	○	○	○	○	○	解	解	解	解	解	解	解	解	解	解	解	解	○	解	解	解	○	○	○
11月28日 20時20分	強風注意報	解	解	解	解	解	解	解													解				解	解	解

土砂災害警戒情報発表状況(徳島県内)

2023年11月

11月は土砂災害警戒情報の発表はありませんでした。

※土砂災害警戒情報は、徳島県と徳島地方気象台による共同発表です。

指定河川洪水予報発表状況(徳島県内)

2023年11月

11月は指定河川洪水予報の発表はありませんでした。

※指定河川洪水予報の発表対象河川は、吉野川、那賀川、勝浦川です。

※吉野川は徳島河川国道事務所と徳島地方気象台、
那賀川是那賀川河川事務所と徳島地方気象台、
勝浦川水系勝浦川は徳島県と徳島地方気象台による共同発表です。

記録的短時間大雨情報発表状況(徳島県内)

2023年11月

11月は記録的短時間大雨情報の発表はありませんでした。

竜巻注意情報発表状況(徳島県内)

2023年11月

月 日	発表時刻	情報番号	対象地域
11月6日	02時33分	第1号	南部
	03時28分	第2号	南部
	05時23分	第3号	南部
11月17日	01時53分	第1号	南部

生物季節

2023年11月 徳島地方気象台

植 物

種 目	現 象	本 年	平 年	平年差	昨 年	昨年差
いろはかえで	紅葉	11月28日	11月28日	同じ	11月28日	同じ

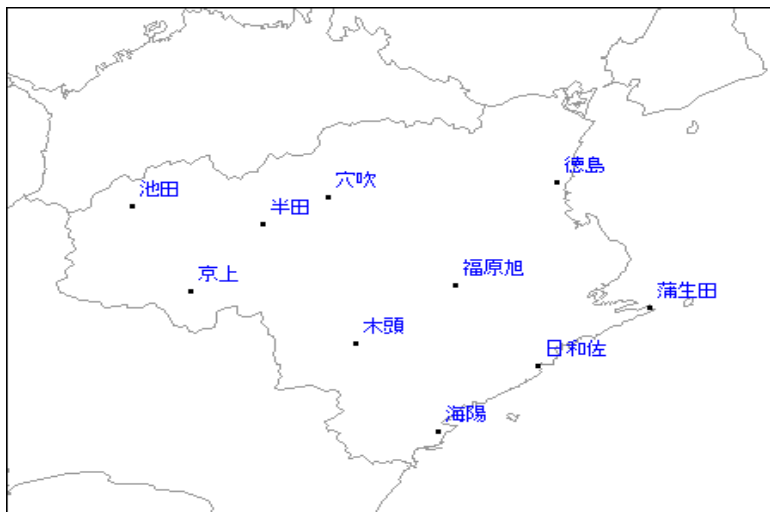
観測所一覧表

2023年5月10日現在

観測所			観測種目							所在地	緯度 (北緯)	経度 (東経)	観測所の 海面上の 高さ m
番号	名称	カタカナ	気温	湿度	風	降水量	日照時間	積雪	気圧				
71066	池田	イケダ	○	○	○	○	▲			三好市 池田町シンヤマ	34 01.4	133 47.7	214
71087	穴吹	アナブキ	○	○	○	○	▲			美馬市 穴吹町口山字初草	34 02.4	134 09.4	160
71106	徳島	トクシマ	○	○	○	○	○	○	○	徳島市 大和町 (徳島地方気象台)	34 04.0	134 34.4	2
71136	半田	ハンダ				○				美馬郡つるぎ町 半田字下尾尻	33 59.4	134 02.2	228
71191	京上	キョウジョウ	○	○	○	○	▲			三好市 東祖谷京上	33 52.0	133 54.2	532
71211	福原旭	フクハラアサヒ				○				勝浦郡上勝町 大字旭字蔭	33 52.7	134 23.3	290
71231	蒲生田	カモガタ	○	○	○	○	▲			阿南市 椿町蒲生田	33 50.2	134 44.5	10
71251	木頭	キトウ	○	○	○	○	▲			那賀郡那賀町 木頭和無田ヨシノ	33 46.3	134 11.9	363
71266	日和佐	ヒワサ	○	○	○	○	▲			海部郡美波町 日和佐浦	33 43.9	134 32.3	3
71291	海陽	カイヨウ	○	○	○	○	▲			海部郡海陽町 四方原字杉谷	33 36.7	134 21.3	5

▲ 71106徳島以外の日照時間は、2021年3月2日より、気象衛星観測のデータを用いた「推計気象分布(日照時間)」から得る推計値を日照時間データとすることになりました。

(観測所配置図)



※観測所配置図は、徳島地方気象台ホームページの「気象台について」にも掲載しています。

<https://www.data.ima.go.jp/tokushima/shosai/haichizu/haichizu.html>

- 令和3 (2021) 年11月30日に穴吹地域気象観測所で、機器更新を行いました。これに伴い、湿度の観測を開始しました。
- 令和4 (2022) 年11月22日に京上地域気象観測所で、機器更新を行いました。これに伴い、湿度の観測を開始しました。
- 令和4 (2022) 年11月24日に蒲生田地域気象観測所で、機器更新を行いました。これに伴い、湿度の観測を開始しました。
- 令和5 (2023) 年4月20日に木頭地域気象観測所で、機器更新を行いました。これに伴い、湿度の観測を開始しました。
- 令和5 (2023) 年4月24日に日和佐地域気象観測所で、機器更新を行いました。これに伴い、湿度の観測を開始しました。
- 令和5 (2023) 年4月27日に海陽地域気象観測所で、機器更新を行いました。これに伴い、湿度の観測を開始しました。
- 令和5 (2023) 年5月9日に池田地域気象観測所で、機器更新を行いました。これに伴い、湿度の観測を開始しました。

資料の解説

※ 「毎正時の観測値（24回）」は01～24時であり、0時00分～24時00分を対象とします。
 ※※ 日照時間は「日照時間」の変動のため、毎正時の観測回数は月により変動します。

要素	(細分)	単位	統計方法	(要素)	
気圧	平均(現地)	0.1 hPa	毎正時の観測値(24回)の平均	平均気圧	
	平均(海面)	0.1 hPa	平均気圧を海面上(0m)に更正した値	海面気圧	
気温	平均	0.1 °C	毎正時の観測値(24回)の平均	平均気温	
	最高	0.1 °C	任意時刻の最高値	最高気温	
	最低	0.1 °C	任意時刻の最低値	最低気温	
蒸気圧	平均	0.1 hPa	毎正時の観測値(24回)の平均	平均蒸気圧	
相対湿度	平均	1 %	毎正時の観測値(24回)の平均	平均相対湿度	
	最小	1 %	任意時刻の最小値	最小相対湿度	
日照時間	日	0.1 h	◎2021年3月1日以前の地域気象、徳島地方気象台 毎正時の観測値の合計…※※	日照時間	
			◎2021年3月2日以降の地域気象 気象衛星観測のデータを用いた 「推計気象分布(日照時間)」から得る推計値		
降水量	日	0.5 mm	毎正時の観測値(24回)の合計	降水量	
	最大1時間	0.5 mm	任意時刻の1時間降水量の最大値	最大1時間降水量	
	最大10分間	0.5 mm	任意時刻の10分間降水量の最大値	最大10分間降水量	
	補足) 降水量0.5mm未満の記載に関する留意事項(資料により記載方法が異なる) ○気象月表及び平年の比較表(徳島分)の記載方法 ・降水が無い場合: 「-mm」 ・観測した降水量が0.5mm未満の場合: 「0.0mm」 ○地域気象観測降水量月報、アメダス気象分布及び平年の比較表(池田、日和佐分)の記載方法 ・降水が無い場合又は観測した降水量が0.5mm未満の場合: 「0.0mm」				
最深積雪	最大	1 cm	毎正時の観測値(24回)の最大値	最深積雪	
降雪深さ	合計	1 cm	毎正時(24回)の積雪差(正の値のみ)の合計	降雪深さ合計	
(風向) 風速	平均	風速	0.1 m/s	毎10分の観測値(144回)の平均	平均風速
		最大	風速	0.1 m/s	任意の10分間平均風速の最大値
	最大瞬間	風向	16方位	最大風速の風向	最大風速の風向
		風速	0.1 m/s	任意の瞬間風速の最大値	最大瞬間風速
		風向	16方位	最大瞬間風速の風向	最大瞬間風速の風向
		最多	風向	16方位	毎正時(24回)で最も多く現れた風向
天気概況			昼(06時～18時)、夜(18時～翌日06時)		
大気現象			● 雨 ✕ 雪 ☂ みぞれ ≡ 霧 = もや ∞ 煙霧 ⚡ 雷電		

2021年4月号から、平年値の統計期間が変わっています。
 「平年」の値、平年値の統計期間: 1991～2020年(穴吹は2001～2020年、海陽は2009～2020年)を使用します。
 「平年」の値に、「@」の付いた値は、参考値です。平年差や平年比に利用できません。

-) : 準正常値(対象となる資料の一部が欠けているが、許容する資料数を満たす値)
-] : 資料不足値(対象となる資料が許容する資料数を満たさない値)
- × : 欠測又は資料なし(測器の故障などで値が得られなかった場合)
- // : 平年値なし(統計期間が短く平年値が算出できない場合)

「利用上の注意」 本資料に含まれるデータ等を利用した場合は、「徳島地方気象台提供」と明記願います。

「徳島県の気象」に関するお問い合わせ先 徳島地方気象台 防災管理官室 電話: 088-626-0676