徳島県の気象

２０２３年１２月
（令和５年）

目次

気象概況・・・・・・・・・・・・・・・・・・・・・・・・・・・１
平年との比較表（徳島・池田・日和佐）　・・・・・・・・・・・３
徳島の観測記録順位の更新（第３位まで）　・・・・・・・・・・４
地域気象観測所の観測記録順位１位の更新・・・・・・・・・・５
アメダス気象分布図・・・・・・・・・・・・・・・・・・・・・６
アメダス気象経過図・・・・・・・・・・・・・・・・・・・・・７
気象月表（徳島地方気象台）　・・・・・・・・・・・・・・・・９
地域気象観測気温月報・・・・・・・・・・・・・・・・・・・１０
地域気象観測降水量月報・・・・・・・・・・・・・・・・・・１２
地域気象観測日照時間月報・・・・・・・・・・・・・・・・・１３
地域気象観測風向・風速月報・・・・・・・・・・・・・・・・１４
地域気象観測相対湿度月報・・・・・・・・・・・・・・・・・１７
徳島地方気象台発表の特別警報・警報・注意報・・・・・・・１９
土砂災害警戒情報発表状況・・・・・・・・・・・・・・・・・２１
指定河川洪水予報発表状況・・・・・・・・・・・・・・・・・２１
記録的短時間大雨情報発表状況・・・・・・・・・・・・・・・２１
竜巻注意情報発表状況・・・・・・・・・・・・・・・・・・・２１
生物季節・・・・・・・・・・・・・・・・・・・・・・・・・２２
観測所一覧表・・・・・・・・・・・・・・・・・・・・・・・２３
資料の解説・・・・・・・・・・・・・・・・・・・・・・・・２４

※掲載資料は後日修正する場合があります

徳 島 地 方 気 象 台

〒７７０－０８６４　　徳島市大和町２丁目３－３６

２０２３年１２月 の 気 象 概 況

この月は、上旬と下旬は高気圧に覆われて晴れる日が多かったが、中旬は前線や気圧の谷、湿った空気の影響を受け、曇りや雨の日が多く、みぞれの降る日もあった。
徳島では、17日に初雪、22日に初霜と初氷を観測した。

上旬・・高気圧に覆われて晴れる日が多かったが、寒気や気圧の谷、湿った空気の影響を受け、曇りや雨の日もあった。

中旬・・前線や気圧の谷、湿った空気の影響を受け、曇りや雨の日が多く、みぞれの降る日もあったが、高気圧に覆われて晴れる日もあった。

下旬・・高気圧に覆われて晴れる日が多かったが、寒気や気圧の谷、湿った空気の影響を受け、曇りや雨の日もあり、雪やみぞれの降る日もあった。

日付	気象概況	徳島の天気概況	
		昼 （06-18 時）	夜 （18-翌日 06 時）
1日	寒気や湿った空気の影響を受ける	曇時々晴一時雨	晴
2日	高気圧に覆われる	晴	晴
3日	気圧の谷や湿った空気の影響を受ける、次第に高気圧に覆われる	曇一時雨後晴	晴一時曇
4日	高気圧に覆われる	晴	曇時々晴一時雨
5日	気圧の谷や湿った空気の影響を受ける	雨時々曇	雨時々曇一時晴
6日	高気圧に覆われる、次第に気圧の谷や湿った空気の影響を受ける	曇時々晴	曇後時々晴
7日	高気圧に覆われる	晴	晴
8日	高気圧に覆われる	晴	晴
9日	高気圧に覆われる	晴後曇	晴時々曇
10日	高気圧に覆われる	晴	曇時々晴
11日	気圧の谷や湿った空気の影響を受ける	曇後時々雨	雨後一時曇
12日	低気圧や前線の影響を受ける	曇時々晴後雨	曇時々晴後雨
13日	寒気の影響を受ける、次第に高気圧に覆われる	晴	晴
14日	高気圧に覆われる、次第に湿った空気や前線の影響を受ける	曇時々晴一時雨	雨時々曇
15日	前線や湿った空気の影響を受ける	晴	晴後曇一時雨
16日	気圧の谷や寒気の影響を受ける	雨時々曇	曇後時々雨、みぞれを伴う
17日	寒気や湿った空気の影響を受ける	晴一時雨、みぞれを伴う	曇時々晴
18日	高気圧に覆われる、次第に気圧の谷や湿った空気の影響を受ける	晴時々曇	曇一時晴
19日	気圧の谷や湿った空気の影響を受ける	曇一時晴後雨	曇一時雨
20日	寒気や気圧の谷、湿った空気の影響を受ける	曇一時晴後一時雨	雨時々曇一時晴
21日	冬型の気圧配置となる	みぞれ時々雨一時曇	晴一時雪
22日	冬型の気圧配置となる	晴後雪一時曇、みぞれを伴う	晴
23日	高気圧に覆われる	晴一時曇	晴後時々曇
24日	高気圧に覆われる、次第に気圧の谷や湿った空気の影響を受ける	晴一時曇	晴時々曇
25日	寒気や湿った空気の影響を受ける	晴時々雨	晴一時雨
26日	高気圧に覆われる	晴	曇時々晴
27日	気圧の谷や湿った空気の影響を受ける、次第に高気圧に覆われる	晴一時曇	晴
28日	高気圧に覆われる	晴一時曇	晴後一時曇
29日	高気圧に覆われる	晴	晴
30日	高気圧に覆われる、次第に気圧の谷や湿った空気の影響を受ける	晴後時々曇	雨時々曇
31日	気圧の谷や湿った空気の影響を受ける	曇後晴一時雨	晴後時々曇

平年との比較表（徳島・池田・日和佐）

２０２３年１２月

	要素	平均気温(℃)			日照時間(h)			降水量(mm)		
	官署	**本年**	平年	階級区分	**本年**	平年	階級区分	**本年**	平年	階級区分
上旬	徳島	**10.1**	10.1	平年並	**64.9**	52.2	多い	**6.0**	25.3	少ない
	池田	**6.8**	6.8	平年並	**50.1**	36.2	多い	**15.0**	33.2	少ない
	日和佐	**10.9**	10.7	平年並	**65.2**	60.4	平年並	**3.0**	45.0	少ない
中旬	徳島	**10.7**	8.4	かなり高い	**34.1**	49.1	かなり少ない	**24.5**	22.5	多い
	池田	**8.1**	5.4	かなり高い	**17.5**	28.1	少ない	**12.0**	24.4	平年並
	日和佐	**11.7**	9.0	かなり高い	**40.0**	58.9	かなり少ない	**43.0**	33.4	多い
下旬	徳島	**6.9**	7.7	低い	**76.4**	58.8	かなり多い	**4.5**	16.1	平年並
	池田	**4.1**	4.7	平年並	**53.2**	37.3	多い	**17.5**	27.0	少ない
	日和佐	**7.4**	8.3	低い	**78.2**	70.6	平年並	**3.5**	26.0	平年並
月	徳島	**9.1**	8.7	平年並	**175.4**	160.1	多い	**35.0**	63.9	平年並
	池田	**6.3**	5.6	高い	**120.8**	101.6	多い	**44.5**	84.6	少ない
	日和佐	**9.9**	9.3	平年並	**183.4**	189.9	少ない	**49.5**	104.4	少ない

日照時間は徳島を除き推計値です。

【階級区分】階級区分は、平年との違いの程度を表すもので、30 年間（1991 年～2020 年）の観測値が、「高い（多い）」「平年並」「低い（少ない）」の３つの階級に等しい割合で振り分けられる（各階級が 10 個ずつになる）ように決めています。また特に、値が観測値の上位または下位 10%に相当する場合には、「かなり高い（多い）」「かなり低い（少ない）」と表現します。

徳島の観測記録順位の更新（第３位まで）

２０２３年１２月　徳島地方気象台

要　　素	値	起日	順位	統計開始	12 月として 1 位の記録	
日最高気温の高い方から	23.9℃	15	2	1891 年	26.7℃	2018 年 12 月 4 日

地域気象観測所の観測記録順位１位の更新

徳島県内で統計期間が 10 年以上ある地点を対象にしています。

２０２３年１２月　徳島地方気象台

日最高気温の高い方から１２月としての１位を記録した地点

市町村名	地点名	値（℃）	起日	統計開始年
美馬市	穴吹（ｱﾅﾌﾞｷ）	22.4	15 日	2001 年
美波町	日和佐（ﾋﾜｻ）	23.8	15 日	1976 年

日最低気温の低い方から１２月としての１位を記録した地点

市町村名	地点名	値（℃）	起日	統計開始年
海陽町	海陽（ｶｲﾖｳ）	-4.2	23 日	2009 年

アメダス気象分布図（２０２３年１２月）

実況値

平均気温(℃)

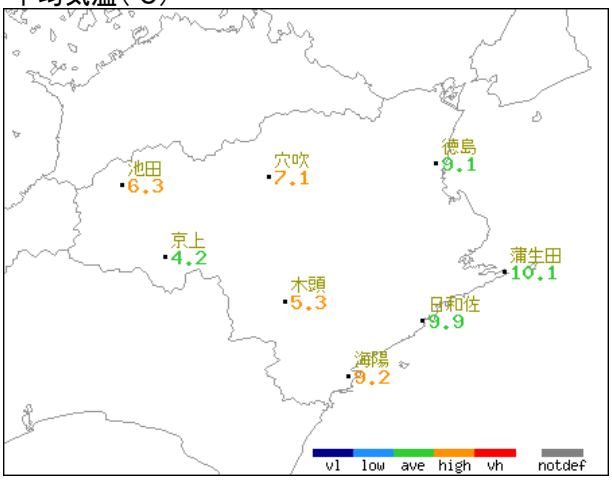

平年差（比）

平均気温平年差(℃)

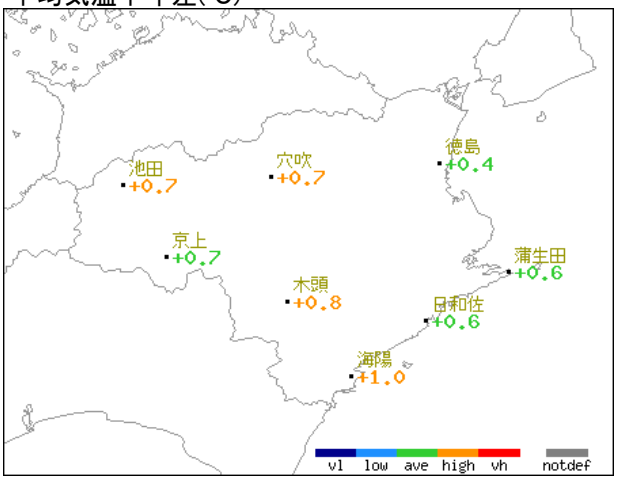

日照時間(h)

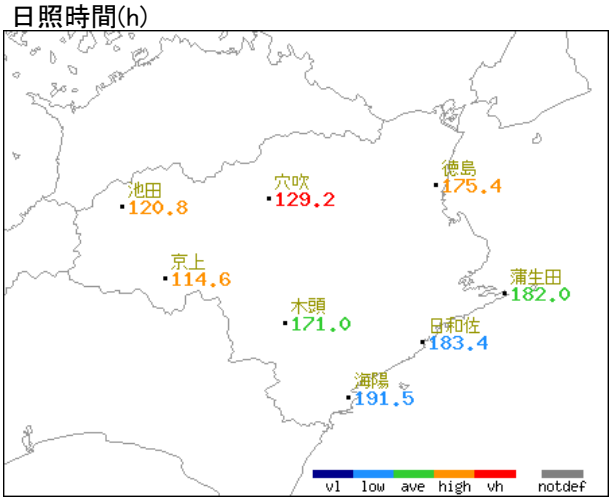

日照時間平年比(%)

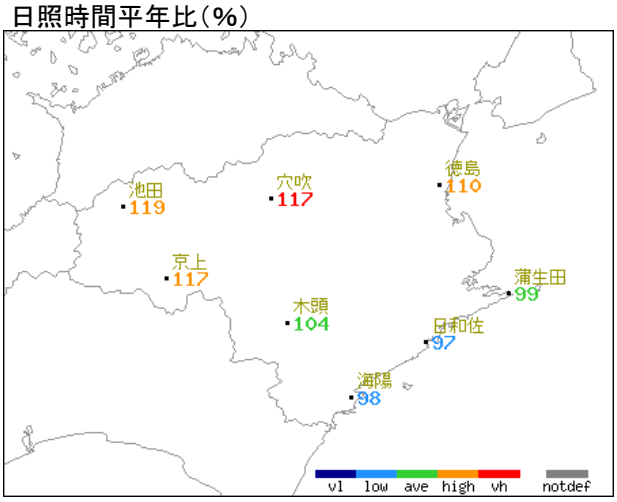

日照時間は徳島を除き推計値です。

降水量(mm)

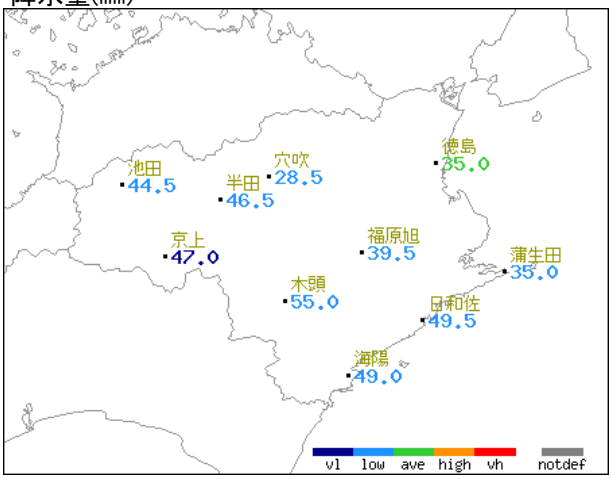

降水量平年比(%)

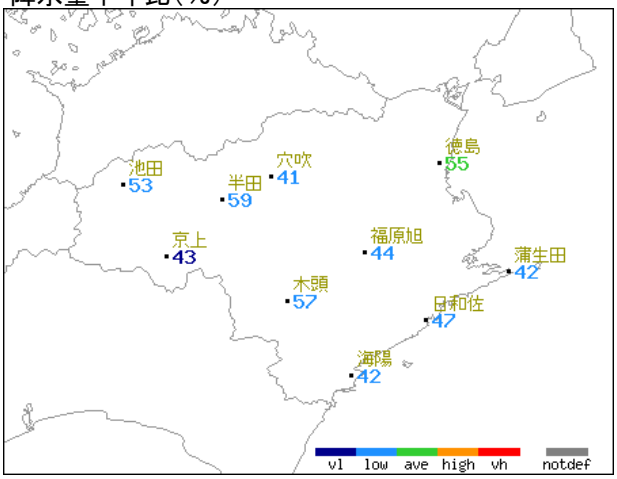

■図中の記号

)：準正常値　　]：資料不足値
X：欠測　　//：平年値なし

■階級区分（平年と比べ）

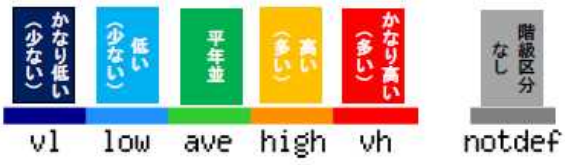

アメダス　気象経過図（2023年12月1日－2023年12月31日）

日照時間は徳島を除き推計値です。

池田

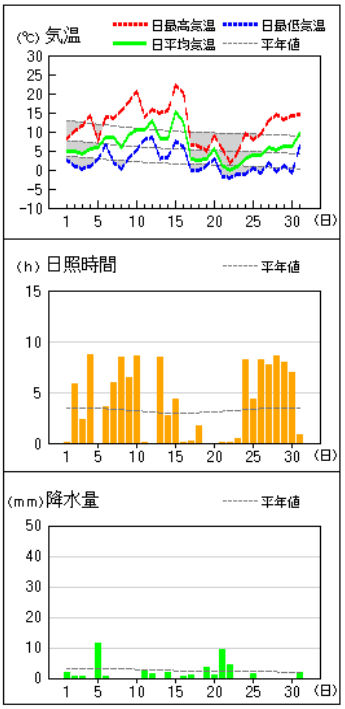

穴吹

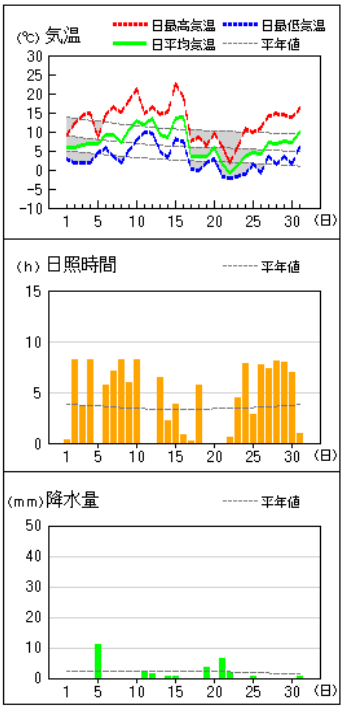

徳島

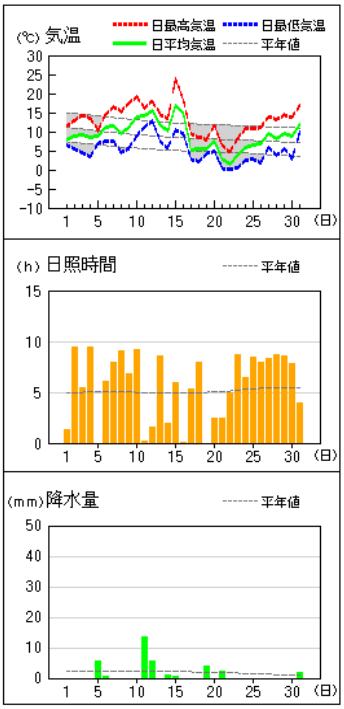

半田

京上

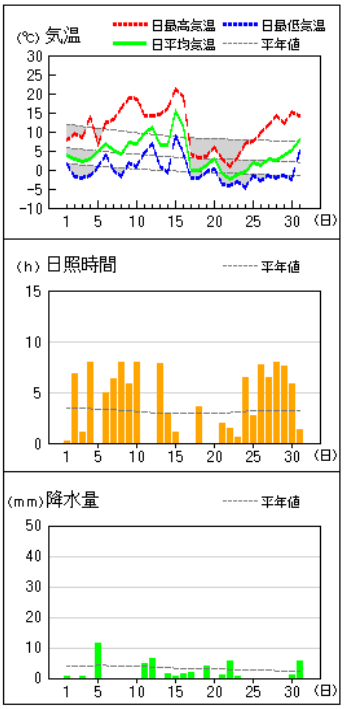

福原旭

アメダス　気象経過図（2023年12月1日－2023年12月31日）

日照時間は徳島を除き推計値です。

蒲生田

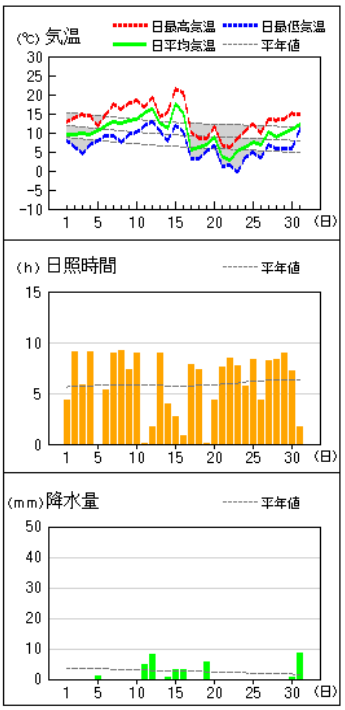

木頭

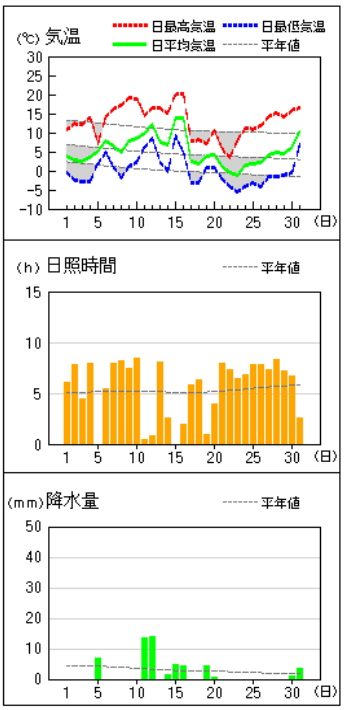

日和佐

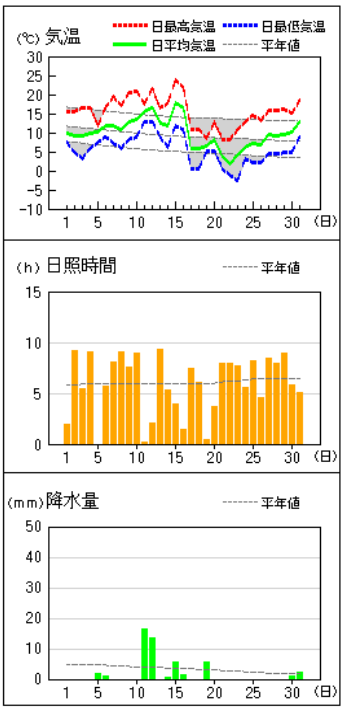

海陽

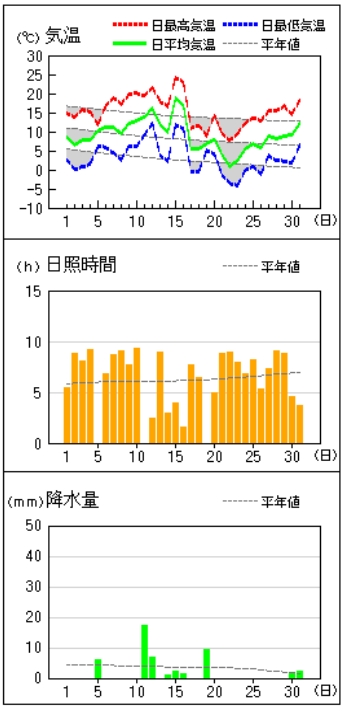

気　　象　　月　　表

地点番号　47895　　地点名　徳島　（徳島県）　　気象官署名 徳島地方気象台　　2023年12月

日付	平均気圧 現地 hPa	平均気圧 海面 hPa	気温 平均 ℃	気温 最高 ℃	気温 最低 ℃	平均蒸気圧 hPa	相対湿度 平均 %	相対湿度 最小 %	平均雲量 10分比	日照時間 h	全天日射量 MJ/m²	降水量 mm	降水量 最大 1時間 mm	降水量 最大 10分 mm	最深積雪 cm	降雪深さ合計 cm	風速 平均 m/s	風速 最大 m/s	風速 最大 風向 16方位	風速 最大瞬間 m/s	風速 最大瞬間 風向 16方位	天気概況 昼 06:00～18:00	天気概況 夜 18:00～06:00	大気現象	日付
1	1019.3	1020.1	8.0	11.4	6.4	6.6	61	45		1.3		0.0	0.0	0.0	−	−	3.1	6.2	WNW	10.2	WNW	曇時々晴一時雨	晴	●	1
2	1022.3	1023.1	8.7	13.0	5.4	5.7	51	35		9.5		−	−	−	−	−	3.8	6.3	NW	11.3	W	晴	晴		2
3	1022.8	1023.6	9.1	14.3	4.5	7.0	61	37		5.5		0.0	0.0	0.0	−	−	2.4	5.8	WNW	11.7	WNW	曇一時雨後晴	晴一時曇	●	3
4	1022.1	1022.9	8.6	13.6	3.6	7.5	69	42		9.5		−	−	−	−	−	1.4	3.5	NE	6.1	WNW	晴	曇時々晴一時雨		4
5	1016.8	1017.6	8.9	10.3	6.8	10.0	87	76		0.0		5.5	2.5	0.5	−	−	1.9	5.4	WNW	8.8	WNW	雨時々曇	雨時々曇一時晴	● ＝	5
6	1012.5	1013.3	11.1	14.6	7.6	11.5	87	70		6.1		0.5	1.0	0.5	−	−	2.0	4.5	WNW	7.3	WNW	曇時々晴	曇後時々晴	● ＝	6
7	1013.1	1013.9	11.5	16.5	7.6	8.1	62	36		7.9		−	−	−	−	−	3.2	8.3	NW	15.2	W	晴	晴	＝ ∞	7
8	1020.7	1021.5	9.6	15.3	4.5	8.5	71	47		9.1		−	−	−	−	−	1.8	3.7	ESE	6.5	W	晴	晴		8
9	1020.9	1021.7	11.3	17.5	5.6	10.9	81	55		6.8		−	−	−	−	−	0.9	2.2	NW	3.8	NW	晴後曇	晴時々曇		9
10	1022.1	1022.9	13.7	19.2	9.0	12.2	78	62		9.2		−	−	−	−	−	1.7	3.8	WNW	6.8	WNW	晴	曇時々晴	＝ ∞	10
11	1019.0	1019.8	14.2	16.3	11.3	13.7	85	69		0.2		13.5	5.0	1.5	−	−	2.0	8.0	SSE	13.9	SE	曇後時々雨	雨後一時曇	●	11
12	1011.4	1012.2	15.5	18.0	12.8	14.9	84	63		1.6		5.5	3.0	3.0	−	−	3.9	8.2	SSE	12.5	N	曇時々晴後雨	曇時々晴後雨	●	12
13	1026.5	1027.3	11.8	14.6	7.5	8.8	64	48		8.6		0.0	0.0	0.0	−	−	3.0	5.9	N	9.7	NNE	晴	晴	●	13
14	1026.4	1027.2	10.2	13.5	5.7	9.5	77	55		1.9		1.0	0.5	0.5	−	−	1.2	3.3	WNW	6.2	W	曇時々晴一時雨	雨時々曇	●	14
15	1013.3	1014.1	16.9	23.9	10.6	16.7	86	64		5.9		0.5	0.5	0.5	−	−	2.4	5.6	SSE	9.0	SSE	晴	晴後曇一時雨	●	15
16	1011.5	1012.3	14.9	18.2	9.4	12.7	72	50		0.1		0.0	0.0	0.0	−	−	4.2	10.5	WNW	20.4	WNW	雨時々曇	曇後時々雨、みぞれを伴う	● ＝	16
17	1023.3	1024.1	5.1	9.4	2.7	4.4	50	30		5.3		0.0	0.0	0.0	−	−	5.4	8.0	WNW	16.4	WNW	晴一時雨、みぞれを伴う	曇時々晴	●☃	17
18	1028.7	1029.5	5.4	8.6	2.3	4.6	51	39		8.0		−	−	−	−	−	4.1	6.6	WNW	11.8	W	晴時々曇	曇一時晴		18
19	1024.4	1025.2	5.4	8.0	4.3	6.7	75	54		0.0		4.0	1.5	0.5	−	−	2.5	4.0	WNW	7.0	WNW	曇一時晴後雨	曇一時雨	●	19
20	1018.0	1018.8	7.6	11.6	4.8	7.6	73	50		2.5		0.0	0.0	0.0	−	−	3.0	5.5	WNW	9.6	WNW	曇一時晴後一時雨	雨時々曇一時晴	●	20
21	1021.3	1022.1	3.0	6.4	0.4	5.7	76	49		2.4		2.5	1.5	0.5	−	−	2.4	5.3	NW	10.7	WNW	みぞれ時々雨一時曇	晴一時雪	●✕	21
22	1026.8	1027.6	1.5	4.7	0.2	4.7	69	50		5.0		0.0	0.0	0.0	−	−	3.0	7.0	WNW	12.1	W	晴後雪一時曇、みぞれを伴う	晴	☃✕ ⊟⊔	22
23	1031.7	1032.5	4.0	8.2	0.5	4.8	60	41		8.7		−	−	−	−	−	3.8	6.2	W	10.7	W	晴一時曇	晴後時々曇		23
24	1028.5	1029.3	5.8	10.9	2.6	6.0	65	44		6.5		−	−	−	−	−	2.0	4.2	WNW	7.0	W	晴一時曇	晴時々曇		24
25	1025.1	1025.9	6.6	10.8	2.8	6.5	68	44		8.5		0.0	0.0	0.0	−	−	3.3	6.7	WNW	12.4	WNW	晴時々雨	晴一時雨	●	25
26	1027.6	1028.4	7.0	11.1	1.8	6.0	60	47		8.0		−	−	−	−	−	2.3	4.4	WNW	10.0	WNW	晴	曇時々晴		26
27	1028.0	1028.8	9.5	14.0	5.9	7.2	62	43		8.3		−	−	−	−	−	2.7	5.2	N	8.8	W	晴一時曇	晴		27
28	1025.6	1026.4	8.2	13.2	3.7	8.0	74	53		8.7		−	−	−	−	−	1.5	5.2	WNW	9.1	WNW	晴一時曇	晴後一時曇	＝	28
29	1023.8	1024.6	9.5	14.4	5.6	7.6	65	42		8.6		−	−	−	−	−	2.3	4.6	NW	7.5	NNW	晴	晴		29
30	1019.5	1020.3	8.8	13.8	3.0	8.5	75	50		7.8		0.0	0.0	0.0	−	−	1.3	4.8	SSE	7.6	SE	晴後時々曇	雨時々曇	●	30
31	1010.0	1010.8	11.8	16.9	9.7	9.9	73	45		3.9		2.0	1.5	0.5	−	−	3.4	9.6	W	19.6	W	曇後晴一時雨	晴後時々曇	● ＝ ∞	31
上旬	1019.3	1020.1	10.1	14.6	6.1	8.8	71			64.9		6.0				−	2.2	11.2	5.8	3.6	1.6	1.6	月最大24時間降水量		最低海面気圧	
中旬	1020.3	1021.1	10.7	14.2	7.1	10.0	72			34.1		24.5				−	3.2	37.5	（北）			2.3	mm	期間		
下旬	1024.4	1025.2	6.9	11.3	3.3	6.8	68			76.4		4.5				−	2.5	13.8	（西）風向別頻度%	（東）		1.3	19.0	11日16時～12日11時	hPa	起日
月	1021.4	1022.2	9.1	13.3	5.4	8.5	70			175.4		35.0				−	2.6	4.3	（南）	(0.7)		2.2	起日	11	1006.6	31
平年	1020.0	1020.8	8.7	12.5	5.2	7.2	63		5.6@	160.1		63.9				0	3.2	4.2	4.8	1.7	2.2	1.2	可照時間	h	日照率	57%

階級別	気温 ℃ 最高 <0	平均 <0	最低 <0	最高 ≧25	平均 ≧25	最低 ≧25	最高 ≧30	最高 ≧35	日降水量 mm ≧0.0	≧0.5	≧1.0	≧10	≧30	日最深積雪 cm ≧0	≧10	≧20	≧50	≧100	日最大風速 m/s ≧10	≧15	≧30	日平均雲量 <1.5	≧8.5
日数	0	0	0	0	0	0	0	0	18	9	7	1	0		0	0	0	0	1	0	0		
平年	0.0	0.0	0.4	0.0	0.0	0.0	0.0	0.0	18.1	6.5	5.4	1.8	0.5	0.2@	0.0	0.0	0.0	0.0	1.5	0.0	0.0	2.8@	5.9@

日数	不照	大気現象 雪	霧	雷	霜	現象		平年
						霜	初	12／18
							終	3／14@
	2	3	0	0)		雪	初	12／18
平年	2.5	3.1	0.1@	0.2@			終	3／5

地域気象観測気温月報

徳島県　　2023年12月

単位:℃　1/2頁

観測所名	池田			穴吹			徳島			京上		
日付	平均	最高	最低	平均	最高	最低	平均	最高	最低	平均	最高	最低
1	4.9	8.2	2.6	5.8	9.1	2.8	8.0	11.4	6.4	3.8	7.7	1.4
2	4.8	10.2	0.9	5.9	12.2	1.8	8.7	13.0	5.4	3.0	9.4	−1.8
3	4.3	11.6	0.3	6.6	14.2	1.7	9.1	14.3	4.5	2.1	8.5	−2.1
4	5.5	14.3	1.0	6.7	15.0	1.9	8.6	13.6	3.6	2.8	13.9	−1.6
5	5.8	7.6	2.7	6.9	8.4	4.5	8.9	10.3	6.8	4.8	6.6	0.8
6	8.6	13.9	6.5	9.2	14.5	5.7	11.1	14.6	7.6	6.7	12.4	3.8
7	8.4	13.6	2.0	9.3	16.4	3.5	11.5	16.5	7.6	5.3	13.2	−0.1
8	6.0	15.5	0.3	7.1	15.1	1.8	9.6	15.3	4.5	4.1	16.3	−1.8
9	9.3	17.9	3.2	10.4	18.2	5.1	11.3	17.5	5.6	7.3	18.8	1.9
10	10.5	20.6	5.3	12.7	21.1	7.8	13.7	19.2	9.0	6.8	18.6	1.0
11	10.6	13.9	7.9	12.0	14.7	10.0	14.2	16.3	11.3	9.4	14.2	4.4
12	12.7	15.7	8.4	13.4	16.4	9.6	15.5	18.0	12.8	11.2	14.1	6.9
13	8.3	14.9	3.0	9.3	14.6	4.9	11.8	14.6	7.5	6.4	14.6	0.9
14	8.1	15.4	3.1	8.4	15.1	3.2	10.2	13.5	5.7	6.6	16.2	−0.7
15	15.3	22.2	7.4	13.5	22.4	8.1	16.9	23.9	10.6	15.5	21.1	9.0
16	12.5	20.3	6.3	13.7	19.2	7.4	14.9	18.2	9.4	11.3	19.2	4.3
17	2.7	6.6	−0.3	3.4	7.5	0.2	5.1	9.4	2.7	−0.3	4.3	−2.3
18	2.5	6.3	−0.3	3.6	8.6	−0.1	5.4	8.6	2.3	−0.3)	3.2)	−2.1)
19	2.8	5.0	1.1	3.6	6.3	2.0	5.4	8.0	4.3	1.3	3.6	−0.5
20	5.4	8.8	2.9	5.8	9.6	2.7	7.6	11.6	4.8	3.0	5.9	0.1
21	1.3	5.5	−1.7	1.5	6.2	−1.7	3.0	6.4	0.4	−0.7	2.8	−3.8
22	−0.2	1.8	−2.1	−0.7	1.8	−2.2	1.5	4.7	0.2	−2.6	1.0	−4.1
23	1.0	4.4	−1.0	1.3	6.0	−1.8	4.0	8.2	0.5	−1.1	3.2	−3.1
24	2.8	9.6	−1.1	3.5	10.9	−1.0	5.8	10.9	2.6	−0.5	6.8	−4.7
25	4.0	8.0	0.5	4.6	10.0	1.5	6.6	10.8	2.8	2.0	7.6	−1.5
26	3.9	9.5	−0.8	4.3	11.0	−0.9	7.0	11.1	1.8	1.2	9.7	−2.9
27	5.9	12.8	1.8	7.3	14.1	3.6	9.5	14.0	5.9	2.8	11.9	−1.5
28	5.3	14.6	−0.5	6.7	14.7	1.6	8.2	13.2	3.7	2.5	14.2	−2.1
29	6.1	13.2	1.1	7.5	14.4	3.6	9.5	14.4	5.6	3.7	12.3	−1.4
30	6.1	14.2	−0.8	7.2	13.7	1.4	8.8	13.8	3.0	5.1	15.2	−2.4
31	9.4	14.6	6.3	9.8	16.1	5.9	11.8	16.9	9.7	7.7	14.2	5.0
月極値		22.2	−2.1		22.4	−2.2		23.9	0.2		21.1	−4.7
起日		15	22		15	22		15	22		15	24
上旬平均	6.8	13.3	2.5	8.1	14.4	3.7	10.1	14.6	6.1	4.7	12.5	0.2
中旬平均	8.1	12.9	4.0	8.7	13.4	4.8	10.7	14.2	7.1	6.4	11.6	2.0
下旬平均	4.1	9.8	0.2	4.8	10.8	0.9	6.9	11.3	3.3	1.8	9.0	−2.0
月平均	6.3	12.0	2.1	7.1	12.8	3.1	9.1	13.3	5.4	4.2	11.0	0.0
0℃未満日数	1	0	9	1	0	6	0	0	0	6	0	19
25℃以上日数	0	0	0	0	0	0	0	0	0	0	0	0
30℃以上日数		0			0			0			0	
35℃以上日数		0			0			0			0	
積算気温	62			76			143			38		

地域気象観測気温月報

徳島県　　2023年12月

単位:℃　2/2頁

観測所名	蒲生田			木頭			日和佐			海陽		
日付	平均	最高	最低	平均	最高	最低	平均	最高	最低	平均	最高	最低
1	9.5	12.7	7.9	3.7	10.8	−0.5	9.7	15.6	7.4	8.5	14.8	2.5
2	9.5	13.8	6.3	2.7	12.4	−2.5	9.2	15.5	4.7	6.6	14.0	0.1
3	10.0	14.7	4.6	2.6	12.1	−2.9	9.1	16.4	3.2	7.8	15.9	0.8
4	9.6	14.5	6.8	3.6	14.0	−2.7	9.7	16.6	6.0	7.9	15.1	1.4
5	10.6	11.7	7.7	5.1	7.3	1.9	10.3	11.8	7.4	10.2	11.9	6.3
6	11.8	14.7	9.3	7.9	14.1	5.0	12.0	16.8	9.0	11.1	16.9	6.0
7	12.8	17.5	9.2	6.4	16.1	0.9	11.9	19.4	7.3	11.1	18.9	4.4
8	12.5	16.2	7.5	4.7	17.1	−1.7	10.9	17.1	6.0	9.4	17.3	2.5
9	13.1	17.7	9.6	7.8	19.2	1.1	12.8	20.5	8.2	12.2	19.7	6.1
10	13.6	18.4	10.1	8.5	18.9	2.3	13.4	20.8	8.7	13.0	20.2	6.1
11	15.3	16.8	11.8	10.0	14.6	6.2	15.5	17.5	12.7	14.0	19.4	9.3
12	16.1	19.3	12.9	12.2	16.6	8.6	16.6	21.6	12.9	16.3	21.4	12.3
13	12.5	14.1	10.4	7.6	16.4	2.3	12.5	16.4	8.9	11.8	18.0	3.9
14	11.2	15.4	7.8	6.9	15.1	−0.1	11.7	17.8	6.2	9.8	16.6	2.2
15	17.6	21.4	12.0	14.0	20.0	9.1	18.0	23.8	12.0	18.8	24.1	11.9
16	15.3	20.6	10.2	13.8	20.1	4.7	16.4	21.7	10.8	16.9	23.0	10.8
17	5.6	10.2	3.2	2.4	7.7	−3.3	5.7	10.9	0.6	5.6	10.9	−0.5
18	6.2	8.6	3.3	1.8	8.1	−3.1	6.0	11.0	0.4	5.5	11.6	−0.5
19	6.7	8.4	5.1	3.9	7.1	1.0	6.4	8.5	5.3	7.0	9.0	5.1
20	8.8	11.5	6.6	4.3	10.5	1.0	8.2	12.7	5.1	7.9	14.2	4.2
21	3.9	6.9	1.2	1.2	5.7	−2.0	3.9	8.3	0.6	3.8	9.4	−1.4
22	3.0	6.1	1.6	−0.5	3.6	−4.0	1.9	8.2	−1.2	1.0	7.7	−3.4
23	5.1	8.6	−0.3	−1.0	8.1	−5.6	4.1	10.9	−2.4	2.6	9.5	−4.2
24	6.3	10.6	3.5	1.6	11.1	−4.0	6.3	12.9	3.3	5.4	12.3	−0.2
25	7.5	12.3	4.8	1.9	11.0	−3.3	7.2	14.6	2.3	6.9	13.6	0.7
26	6.9)	9.8)	3.4)	2.2	11.9	−4.2	7.0	13.3	2.3	5.7	13.0	−1.1
27	10.3	13.5	6.9	4.2	14.1	−1.4	9.6	15.8	4.4	8.7	15.4	3.7
28	8.8	13.3	5.8	4.9	15.3	−1.6	9.2	15.8	4.6	8.2	15.5	2.5
29	10.0	13.6	5.9	4.4	14.3	−1.1	9.5	16.2	4.7	8.8	16.7	2.3
30	11.0	15.1	5.7	6.3	15.8	−0.6	10.1	15.2	4.8	9.3	14.5	1.7
31	12.2	14.7	10.7	10.1	16.5	6.7	13.0	18.4	8.9	12.2	18.2	6.5
月極値		21.4	−0.3		20.1	−5.6		23.8	−2.4		24.1	−4.2
起日		15	23		16	23		15	23		15	23
上旬平均	11.3	15.2	7.9	5.3	14.2	0.1	10.9	17.1	6.8	9.8	16.5	3.6
中旬平均	11.5	14.6	8.3	7.7	13.6	2.6	11.7	16.2	7.5	11.4	16.8	5.9
下旬平均	7.7	11.3	4.5	3.2	11.6	−1.9	7.4	13.6	2.9	6.6	13.3	0.6
月平均	10.1	13.6	6.8	5.3	13.1	0.2	9.9	15.5	5.6	9.2	15.4	3.3
0℃未満日数	0	0	1	2	0	18	0	0	2	0	0	7
25℃以上日数	0	0	0	0	0	0	0	0	0	0	0	0
30℃以上日数		0			0			0			0	
35℃以上日数		0			0			0			0	
積算気温	216			60			185			148		

地域気象観測降水量月報

徳島県　　2023年12月

単位：mm

観測所名 日付	池田	穴吹	徳島	半田	京上	福原旭	蒲生田	木頭	日和佐	海陽
1	2.0	0.0	0.0	0.0	0.5	0.0	0.0	0.0	0.0	0.0
2	0.5	0.0	0.0	0.0	0.0	0.0	0.0	0.0	0.0	0.0
3	0.5	0.0	0.0	1.0	0.5	0.0	0.0	0.0	0.0	0.0
4	0.0	0.0	0.0	0.0	0.0	0.0	0.0	0.0	0.0	0.0
5	11.5	11.0	5.5	14.5	11.5	7.0	1.0	7.0	2.0	6.0
6	0.5	0.0	0.5	0.0	0.0	0.5	0.0	0.0	1.0	0.0
7	0.0	0.0	0.0	0.0	0.0	0.0	0.0	0.0	0.0	0.0
8	0.0	0.0	0.0	0.0	0.0	0.0	0.0	0.0	0.0	0.0
9	0.0	0.0	0.0	0.0	0.0	0.0	0.0	0.0	0.0	0.0
10	0.0	0.0	0.0	0.0	0.0	0.0	0.0	0.0	0.0	0.0
11	2.5	2.0	13.5	2.0	5.0	10.5	5.0	13.5	16.5	17.5
12	1.5	1.5	5.5	5.5	6.5	5.5	8.0	14.0	13.5	7.0
13	0.0	0.0	0.0	0.0	0.0	0.0	0.0	0.0	0.0	0.0
14	2.0	0.5	1.0	1.0	1.5	1.0	0.5	1.5	0.5	1.0
15	0.0	0.5	0.5	0.0	0.5	2.5	3.0	5.0	5.5	2.5
16	0.5	0.0	0.0	0.5	1.5	2.0	3.0	4.5	1.5	1.5
17	1.0	0.0	0.0	1.0	2.0	0.0	0.0	0.0	0.0	0.0
18	0.0	0.0	0.0	0.0	0.0)	0.0	0.0	0.0	0.0	0.0
19	3.5	3.5	4.0	3.5	4.0	4.5	5.5	4.5	5.5	9.5
20	1.0	0.0	0.0	0.0	0.0	0.0	0.0	0.5	0.0	0.0
21	9.5	6.5	2.5	11.5	1.0	1.0	0.0	0.0	0.0	0.0
22	4.5	2.0	0.0	4.5	5.5	0.0	0.0	0.0	0.0	0.0
23	0.0	0.0	0.0	0.0	0.5	0.0	0.0	0.0	0.0	0.0
24	0.0	0.0	0.0	0.0	0.0	0.0	0.0	0.0	0.0	0.0
25	1.5	0.5	0.0	0.0	0.0	0.0	0.0	0.0	0.0	0.0
26	0.0	0.0	0.0	0.0	0.0	0.0	0.0)	0.0	0.0	0.0
27	0.0	0.0	0.0	0.0	0.0	0.0	0.0	0.0	0.0	0.0
28	0.0	0.0	0.0	0.0	0.0	0.0	0.0	0.0	0.0	0.0
29	0.0	0.0	0.0	0.0	0.0	0.0	0.0	0.0	0.0	0.0
30	0.0	0.0	0.0	0.0	1.0	0.0	0.5	1.0	1.0	1.5
31	2.0	0.5	2.0	1.5	5.5	5.0	8.5	3.5	2.5	2.5
最大日降水量	11.5	11.0	13.5	14.5	11.5	10.5	8.5	14.0	16.5	17.5
起日	5	5	11	5	5	11	31	12	11	11
最大1時間降水量	2.5	4.0	5.0	5.5	2.5	3.5	4.5	9.5	14.5	5.5
起日　時分	21 22:38	5 22:22	11 19:08	5 22:03	5 23:29	31 13:18	31 14:05	12 02:55	12 00:25	12 00:18
最大10分間降水量	1.0	1.5	3.0	2.0	1.5	2.0	4.0	3.5	4.5	2.0
起日　時分	25 04:09	5 21:32	12 03:20	5 21:13	31 13:37	31 12:40	31 13:15	12 02:05	12 00:05	11 23:51
上旬合計	15.0	11.0	6.0	15.5	12.5	7.5	1.0	7.0	3.0	6.0
中旬合計	12.0	8.0	24.5	13.5	21.0	26.0	25.0	43.5	43.0	39.0
下旬合計	17.5	9.5	4.5	17.5	13.5	6.0	9.0	4.5	3.5	4.0
月合計	44.5	28.5	35.0	46.5	47.0	39.5	35.0	55.0	49.5	49.0
1mm以上日数	12	6	7	10	11	9	7	9	9	9
10mm以上日数	1	1	1	2	1	1	0	2	2	1
30mm以上日数	0	0	0	0	0	0	0	0	0	0
50mm以上日数	0	0	0	0	0	0	0	0	0	0
70mm以上日数	0	0	0	0	0	0	0	0	0	0
100mm以上日数	0	0	0	0	0	0	0	0	0	0

地域気象観測日照時間月報

徳島県　　2023年12月

単位:h

観測所名 日付	池田	穴吹	徳島	京上	蒲生田	木頭	日和佐	海陽
1	0.1	0.3	1.3	0.2	4.3	6.1	2.0	5.4
2	5.8	8.2	9.5	6.8	9.1	7.8	9.2	8.8
3	2.3	3.6	5.5	1.1	5.8	4.5	5.4	8.1
4	8.7	8.2	9.5	8.0	9.1	7.9	9.1	9.2
5	0.0	0.0	0.0	0.0	0.0	0.0	0.0	0.0
6	3.6	5.7	6.1	5.0	5.3	5.5	5.7	6.8
7	6.0)	7.1)	7.9	6.3)	8.9)	8.0)	8.1)	8.7)
8	8.5	8.2	9.1	7.9	9.2	8.2	9.1	9.1
9	6.5	6.0	6.8	5.8	7.3	7.5	7.6	7.7
10	8.6	8.2	9.2	8.0	8.9	8.4	9.0	9.3
11	0.1	0.0	0.2	0.0	0.1	0.4	0.2	0.0
12	0.0	0.0	1.6	0.0	1.7	0.8	2.1	2.4
13	8.4	6.4	8.6	7.8	9.0	8.1	9.3	9.0
14	2.7	2.2	1.9	3.0	3.9	2.6	5.3	2.9
15	4.3	3.8	5.9	1.1	2.7	0.0	4.0	4.0
16	0.1	0.8	0.1	0.0	0.8	2.0	1.4	1.6
17	0.2	0.2	5.3	0.0	7.8	5.8	7.5	7.7
18	1.7	5.7	8.0	3.6	7.3	6.3	6.1	6.4
19	0.0	0.0	0.0	0.0	0.1	1.0	0.4	0.0
20	0.0	0.0	2.5	0.0	4.3	4.0	3.7	5.0
21	0.1	0.0	2.4	2.0	7.6	7.9	8.0	8.8
22	0.1	0.6	5.0	1.5	8.5	7.3	7.9	8.9
23	0.4	4.5	8.7	0.6	7.7	6.4	7.7	7.9
24	8.2	7.8	6.5	6.4	5.7	6.8	5.6	6.8
25	4.3	2.8	8.5	2.7	8.3	7.8	8.2	8.2
26	8.2	7.7	8.0	7.7	4.3	7.8	4.6	5.3
27	7.7	7.3	8.3	6.5	8.2	7.3	8.4	7.3
28	8.6	8.1	8.7	7.9	8.3	8.3	8.0	9.1
29	7.9	8.0	8.6	7.6	8.9	7.2	8.9	8.8
30	6.9	6.9	7.8	5.8	7.2	6.7	5.8	4.6
31	0.8	0.9	3.9	1.3	1.7	2.6	5.1	3.7
旬合計　上旬	50.1	55.5	64.9	49.1	67.9	63.9	65.2	73.1
旬合計　中旬	17.5	19.1	34.1	15.5	37.7	31.0	40.0	39.0
旬合計　下旬	53.2	54.6	76.4	50.0	76.4	76.1	78.2	79.4
月合計	120.8	129.2	175.4	114.6	182.0	171.0	183.4	191.5
0.1時間未満日数	4	6	2	7	1	2	1	3

日照時間は徳島を除き推計値です。

地域気象観測風向・風速月報

徳島県　　2023年12月

単位:m/s　1/3頁

観測所名	池田						穴吹						徳島					
日付	平均	最大	最大風向	最大瞬間	最大瞬間風向	最多	平均	最大	最大風向	最大瞬間	最大瞬間風向	最多	平均	最大	最大風向	最大瞬間	最大瞬間風向	最多
1	1.7	4.1	WNW	11.3	WSW	WSW	1.8	4.4	W	10.1	W	WSW	3.1	6.2	WNW	10.2	WNW	W
2	1.8	4.1	WNW	8.3	NW	W	1.8	3.8	SW	9.6	SW	WSW	3.8	6.3	NW	11.3	W	WNW
3	1.8	3.7	W	7.4	W	W	1.7	3.1	WSW	7.7	WSW	WSW	2.4	5.8	WNW	11.7	WNW	WNW
4	1.3	3.2	WNW	5.4	SSW	W	1.4	2.5	ESE	5.0	NE	WSW	1.4	3.5	NE	6.1	WNW	NW
5	0.9	2.0	WNW	3.6	WNW	WSW	0.9	2.1	SW	4.1	WSW	WSW	1.9	5.4	WNW	8.8	WNW	WNW
6	1.5	3.6	WNW	5.6	WNW	W	1.1	2.6	WNW	4.2	WNW	W	2.0	4.5	WNW	7.3	WNW	WNW
7	2.4	5.6	NW	12.7	NNW	W	2.3	5.2	SW	10.7	SW	WSW	3.2	8.3	NW	15.2	W	WNW
8	1.7	3.4	WNW	5.9	WSW	W	1.4	3.0	SW	5.0	SW	WSW	1.8	3.7	ESE	6.5	W	WNW
9	1.0	2.5	W	4.3	SW	W	1.5	2.6	SW	5.5	W	WSW	0.9	2.2	NW	3.8	NW	SSW
10	2.1	4.1	W	6.1	W	W	1.5	2.9	SW	5.7	WSW	WSW	1.7	3.8	WNW	6.8	WNW	WNW
11	1.6	3.6	E	8.9	E	E	1.4	3.4	ENE	8.1	E	SW	2.0	8.0	SSE	13.9	SE	SSE
12	1.7	4.9	N	8.9	NNW	WSW	1.3	2.9	SSW	6.9	WNW	SW	3.9	8.2	SSE	12.5	N	WNW
13	1.3	3.0	E	6.6	E	E	1.4	3.1	ENE	7.1	ESE	W	3.0	5.9	N	9.7	NNE	N
14	1.2	3.2	WNW	4.6	W	E	1.1	2.6	E	4.3	NE	WSW	1.2	3.3	WNW	6.2	W	NW
15	2.3	5.3	NW	11.0	W	WNW	1.0	1.9	SW	4.3	SW	WSW	2.4	5.6	SSE	9.0	SSE	SSE
16	3.1	6.6	WNW	16.7	W	W	3.7	7.5	W	16.6	WSW	WSW	4.2	10.5	WNW	20.4	WNW	WNW
17	3.2	6.5	WNW	14.0	W	W	2.9	6.4	SW	14.5	SW	SW	5.4	8.0	WNW	16.4	WNW	WNW
18	1.3	5.2	NNW	7.7	NNW	SW	1.8	3.7	WSW	9.7	WNW	WSW	4.1	6.6	WNW	11.8	W	WNW
19	1.2	3.1	WNW	4.4	WNW	W	1.0	2.3	SW	4.2	SW	SW	2.5	4.0	WNW	7.0	WNW	WNW
20	2.1	4.1	WSW	10.7	W	WSW	1.9	3.7	WSW	10.1	SSW	SW	3.0	5.5	WNW	9.6	WNW	WNW
21	2.6	5.5	W	12.6	W	W	1.8	4.8	WSW	9.7	SSW	WSW	2.4	5.3	NW	10.7	WNW	W
22	2.3	4.7	W	11.0	WSW	SW	2.2	4.3	W	11.0	W	WSW	3.0	7.0	WNW	12.1	W	WNW
23	1.1	2.6	S	5.5	S	W	1.7	3.3	WSW	7.9	WSW	WSW	3.8	6.2	W	10.7	W	WNW
24	1.7	4.2	NNW	7.8	NNW	W	1.7	3.2	W	7.6	SW	WSW	2.0	4.2	WNW	7.0	W	WNW
25	1.9	4.8	WNW	11.1	W	W	1.6	3.8	WNW	9.4	WSW	WSW	3.3	6.7	WNW	12.4	WNW	WNW
26	1.9	3.5	WNW	8.0	W	W	2.1	3.9	W	8.0	W	SW	2.3	4.4	WNW	10.0	WNW	WNW
27	1.6	3.2	W	5.1	WNW	WSW	1.7	3.2	SSW	5.4	SSW	SW	2.7	5.2	N	8.8	W	WNW
28	2.3	3.7	WNW	6.8	WNW	W	1.5	3.6	W	6.5	WSW	WSW	1.5	5.2	WNW	9.1	WNW	WNW
29	1.8	4.4	W	6.6	WNW	W	1.6	3.7	SW	6.3	SSW	WSW	2.3	4.6	NW	7.5	NNW	WNW
30	1.7	3.8	SSW	5.9	SSW	W	1.2	2.5	E	5.6	NE	WSW	1.3	4.8	SSE	7.6	SE	SSW
31	2.9	6.4	WNW	14.7	W	W	1.8	4.7	SW	12.2	W	SW	3.4	9.6	W	19.6	W	WNW
月最大		6.6	WNW	16.7	W			7.5	W	16.6	WSW			10.5	WNW	20.4	WNW	
起日		16		16				16		16				16		16		
上旬平均	1.6					W	1.5					WSW	2.2					WNW
中旬平均	1.9					W	1.8					WSW	3.2					WNW
下旬平均	2.0					W	1.7					WSW	2.5					WNW
月平均	1.8					W	1.7					WSW	2.6					WNW
10m/s以上日数		0						0						1				
15m/s以上日数		0						0						0				
20m/s以上日数		0						0						0				
30m/s以上日数		0						0						0				

地域気象観測風向・風速月報

徳島県　　2023年12月

単位:m/s　2/3頁

観測所名	京上						蒲生田						木頭					
日付	平均	最大	最大風向	最大瞬間	最大瞬間風向	最多	平均	最大	最大風向	最大瞬間	最大瞬間風向	最多	平均	最大	最大風向	最大瞬間	最大瞬間風向	最多
1	1.1	2.8	SSE	7.9	SSE	S	3.9	7.0	W	15.7	W	W	1.0	3.2	W	7.5	WSW	W
2	0.8	2.6	ESE	6.5	SSW	NNW	3.5	7.1	W	13.3	W	W	0.5	1.9	SSW	4.5	SW	SSW
3	0.5	2.3	SSE	5.5	ESE	NW	2.4	4.2	W	9.8	WNW	W	0.7	2.6	W	5.2	W	W
4	0.4	0.9	S	2.2	S	WNW	1.8	3.2	NE	6.7	NW	W	0.6	2.1	SSW	4.6	SSW	S
5	0.4	0.9	SW	2.5	SW	NW	2.5	3.9	W	10.8	NW	W	0.4	1.1	E	2.5	SE	SE
6	0.4	1.3	ENE	2.5	ENE	ENE	1.7	4.0	W	11.2	W	W	0.7	2.3	N	4.5	N	ESE
7	0.8	2.9	SE	9.9	SSE	NE	2.4	4.1	SSW	11.2	NE	W	0.9	4.0	W	10.4	W	W
8	0.5	1.5	W	4.4	SSE	NNW	2.1	4.3	WSW	8.4	WSW	WSW	0.5	2.4	W	5.2	WNW	W
9	0.4	1.0	SSE	2.6	S	NNE	1.6	3.2	WNW	6.0	W	W	0.4	2.0	WNW	4.6	WNW	S
10	0.4	1.2	WSW	3.1	N	ENE	1.9	3.1	WNW	5.9	W	WNW	0.5	1.6	SSW	3.2	SSW	SSE
11	0.6	1.9	WNW	4.5	W	NNW	3.8	11.1	ESE	17.6	ESE	ESE	0.5	1.1	N	2.5	N	NNE
12	0.5	1.1	NNW	6.1	SW	NW	3.8	10.6	ESE	16.3	ESE	ESE	0.7	2.5	S	6.8	SSE	NE
13	0.5	1.2	S	5.1	N	NNW	3.9	9.8	NE	17.2	NE	NE	0.7	1.6	SE	4.9	SE	E
14	0.4	0.9	SSE	2.2	ESE	E	1.8	3.8	W	8.2	WSW	W	0.4	1.1	SE	2.9	SSW	ESE
15	0.9	2.2	W	7.9	W	WNW	3.2	8.0	WSW	15.7	WSW	SW	1.0	3.3	WNW	10.4	W	WNW
16	0.9	2.4	S	7.0	S	S	2.5	7.7	W	18.7	WNW	W	0.9	3.4	WNW	7.7	W	W
17	1.6	4.3	SSE	10.9	S	SSE	3.5	7.8	W	17.6	WNW	WSW	1.5	3.9	W	9.6	N	W
18	0.6)	1.5)	SSE)	4.6)	SSW)	WNW)	3.3	7.3	W	14.1	NW	W	0.6	1.9	SW	4.7	SW	E
19	0.3	1.1	ENE	2.1	ESE	E	1.8	3.6	W	9.2	WNW	NW	0.6	2.0	W	4.6	WNW	ENE
20	0.7	2.3	SE	6.5	SSE	WNW	2.3	4.4	W	12.7	W	NNE	0.7	2.7	W	6.3	WNW	N
21	1.6	3.3	SE	10.7	SSE	SE	3.2	6.6	WNW	15.1	W	W	1.4	4.0	WNW	10.5	WNW	WNW
22	1.3	2.8	SSE	8.7	SE	SSE	3.3	6.6	W	15.2	W	W	1.2	4.3	W	13.3	WNW	W
23	0.6	1.3	S	4.0	SSE	NW	3.7	6.8	WNW	15.1	W	W	0.5	1.8	S	4.3	S	ENE
24	0.4	1.1	WNW	3.4	SSE	SE	2.1	4.7	NE	8.0	NE	W	0.5	1.8	SSE	5.3	SW	S
25	0.7	2.3	SSE	7.3	ESE	NW	2.3	4.8	W	11.1	NW	W	0.8	3.1	WNW	6.4	W	W
26	0.5	1.8	SW	4.5	S	NNW	2.4)	5.7)	W)	12.2)	NW)	W)	0.6	2.0	SSW	5.5	SW	SSW
27	0.4	1.6	S	4.3	S	NE	2.5	5.6	NE	11.0	WNW	W	0.6	1.7	SSW	4.5	SSW	SE
28	0.4	1.0	SE	3.0	NNE	E	1.9	3.4	W	4.8	W	W	0.6	3.9	WNW	7.6	W	WSW
29	0.5	1.8	SSE	4.6	S	ESE	2.1	4.7	ENE	10.0	NE	W	0.5	2.1	S	4.5	SSW	SE
30	0.6	2.3	WNW	6.5	NW	N	2.1	4.1	SSW	10.0	SE	W	0.6	3.7	WNW	9.4	W	NNW
31	1.0	3.9	SE	11.5	SSE	WNW	2.9	9.1	W	17.1	W	W	1.2	3.5	WNW	10.4	WNW	W
月最大		4.3	SSE	11.5	SSE			11.1	ESE	18.7	WNW			4.3	W	13.3	WNW	
起日		17		31				11		16				22		22		
上旬平均	0.6					NNE	2.4					W	0.6					S
中旬平均	0.7					WNW)	3.0					W	0.8					NE
下旬平均	0.7					NE	2.6					W)	0.8					W
月平均	0.7					NW)	2.7					W)	0.7					W
10m/s以上日数		0						2						0				
15m/s以上日数		0						0						0				
20m/s以上日数		0						0						0				
30m/s以上日数		0						0						0				

地域気象観測風向・風速月報

徳島県　　2023年12月

単位:m/s　3/3頁

観測所名	日和佐						海陽					
日付	平均	最大	最大風向	最大瞬間	最大瞬間風向	最多	平均	最大	最大風向	最大瞬間	最大瞬間風向	最多
1	4.0	7.6	NW	12.7	NW	NW	1.6	4.8	SW	7.6	SW	SW
2	3.1	6.5	WNW	10.1	WNW	WNW	1.2	4.1	SSE	7.0	SE	SSE
3	2.9	4.8	W	8.7	NW	W	1.0	2.9	E	6.6	SE	SE
4	3.3	5.5	N	8.7	WNW	WSW	0.9	3.0	SE	5.9	SE	SE
5	3.9	5.7	NNW	10.2	NW	NNW	0.9	2.4	NNW	3.8	NW	NNW
6	2.5	5.4	NW	9.3	WNW	W	1.0	2.5	SE	4.2	SSE	N
7	3.2	5.8	WNW	11.9	NE	W	1.2	3.9	SE	6.6	SE	NW
8	3.2	6.4	NNW	9.4	NNW	NNW	1.2	4.1	SE	6.9	SE	SSE
9	3.1	5.0	W	6.3	WSW	WSW	0.9	2.4	E	5.4	ESE	ENE
10	3.2	5.2	WSW	7.0	NNW	W	1.0	3.1	SE	4.9	SSE	SE
11	2.8	13.4	ESE	16.7	ESE	NNW	0.9	2.3	SE	3.6	SE	W
12	3.0	7.6	NW	16.3	WNW	NW	1.4	3.3	SE	8.2	N	NNE
13	3.8	8.4	WNW	17.3	NW	W	1.8	4.4	N	10.0	NNE	N
14	3.1	5.7	NNW	8.5	NW	NNW	0.9	2.6	NW	4.0	SE	ENE
15	2.9	7.3	W	12.7	WSW	W	2.7	6.1	WSW	12.8	WSW	SW
16	2.3	6.2	ESE	10.2	ESE	W	1.9	5.0	NE	8.4	SSE	WNW
17	2.9	7.0	NW	13.4	WNW	WNW	1.9	4.6	WNW	7.7	SW	NW
18	2.6	6.1	NW	10.7	NW	WNW	1.4	4.6	SSW	7.5	SSW	SSW
19	2.8	4.7	NNW	8.0	NW	NNW	0.8	2.0	N	3.2	N	NW
20	2.5	6.6	NNW	9.5	NNW	NNW	1.2	3.1	WNW	5.4	SE	NW
21	2.9	7.1	WNW	12.9	WNW	W	1.7	5.3	SW	10.2	SW	WNW
22	2.5	6.4	NW	11.0	NNW	W	1.5	6.4	WNW	11.3	NW	NW
23	2.8	5.2	NNW	8.3	NNW	NNW	1.2	3.7	S	6.3	SE	S
24	3.0	6.0	NNW	8.7	NNW	NNW	0.9	3.2	E	7.1	ENE	ENE
25	3.1	7.3	NW	10.6	NW	NW	1.8	5.7	NW	9.3	NW	WNW
26	2.9	5.7	WNW	10.3	WNW	NNW	1.0	3.7	SE	6.0	SSE	SSE
27	2.6	4.7	E	9.5	E	NW	1.0	3.2	SE	5.5	SSE	SSE
28	2.7	4.3	WSW	6.9	NW	W	1.0	3.3	SE	5.2	SE	SE
29	2.7	4.6	W	9.3	W	W	1.2	4.3	SSW	7.7	SW	SSW
30	2.8	5.5	NW	8.8	NNW	W	0.9	2.8	SE	4.6	ESE	SE
31	2.6	7.5	NW	14.4	NNW	W	1.5	7.4	NW	12.0	NW	SSW
月最大		13.4	ESE	17.3	NW			7.4	NW	12.8	WSW	
起日		11		13				31		15		
上旬平均	3.2					W	1.1					SE
中旬平均	2.9					NNW	1.5					NW
下旬平均	2.8					W	1.2					NW
月平均	3.0					W	1.3					NW
10m/s以上日数		1						0				
15m/s以上日数		0						0				
20m/s以上日数		0						0				
30m/s以上日数		0						0				

地域気象観測相対湿度月報

徳島県　　2023年12月

蒸気圧単位:hPa　相対湿度単位:%　　1/2頁

観測所名	池田			穴吹			徳島			京上		
日付	平均蒸気圧	平均湿度	最小湿度	平均蒸気圧	平均湿度	最小湿度	平均蒸気圧	平均湿度	最小湿度	平均蒸気圧	平均湿度	最小湿度
1	7.1	83	47	7.2	78	52	6.6	61	45	5.7	71	48
2	6.3	76	44	6.1	68	37	5.7	51	35	5.2	70	42
3	7.3	88	52	7.6	78	50	7.0	61	37	6.4	90	61
4	7.3	84	44	7.5	80	40	7.5	69	42	5.9	82	30
5	9.0	97	90	9.6	96	84	10.0	87	76	8.2	94	84
6	10.3	92	62	11.2	96	70	11.5	87	70	9.3	94	75
7	7.8	73	43	8.2	72	42	8.1	62	36	7.0	82	43
8	7.0	78	35	7.7	79	39	8.5	71	47	6.1	79	31
9	9.9	86	56	10.1	81	51	10.9	81	55	8.8	86	41
10	10.6	85	44	11.8	82	51	12.2	78	62	8.4	86	49
11	12.1	95	82	13.3	95	80	13.7	85	69	11.0	93	67
12	13.2	90	71	14.8	95	73	14.9	84	63	13.0	97	81
13	8.6	80	47	9.2	80	51	8.8	64	48	8.0	85	37
14	8.9	84	48	9.5	87	56	9.5	77	55	8.6	87	49
15	14.1	82	60	15.0	96	69	16.7	86	64	14.5	83	62
16	11.3	75	55	12.5	77	55	12.7	72	50	11.5	82	58
17	4.3	58	43	4.4	56	39	4.4	50	30	4.4	74	50
18	4.9	68	45	4.6	59	38	4.6	51	39	4.5)	76)	55)
19	6.7	89	73	7.0	89	68	6.7	75	54	6.1	91	75
20	6.9	78	55	7.7	84	60	7.6	73	50	6.2	83	57
21	4.7	71	44	5.6	84	55	5.7	76	49	3.8	67	37
22	4.1	70	47	5.2	90	68	4.7	69	50	3.8	77	45
23	5.3	81	54	5.6	84	56	4.8	60	41	4.7	84	59
24	5.8	80	39	6.1	80	38	6.0	65	44	5.1	86	47
25	6.3	79	51	7.1	85	53	6.5	68	44	5.3	77	47
26	6.1	77	51	6.1	76	44	6.0	60	47	5.1	78	46
27	7.0	77	46	7.4	75	39	7.2	62	43	6.1	84	44
28	6.7	79	37	7.7	80	46	8.0	74	53	6.1	85	41
29	6.7	74	36	7.3	73	38	7.6	65	42	6.2	80	43
30	7.2	79	42	8.0	80	46	8.5	75	50	6.9	80	32
31	9.2	79	50	9.7	82	53	9.9	73	45	9.1	86	55
月極値			35			37			30			30
起日			8			2			17			4
上旬平均	8.3	84		8.7	81		8.8	71		7.1	83	
中旬平均	9.1	80		9.8	82		10.0	72		8.8	85	
下旬平均	6.3	77		6.9	81		6.8	68		5.7	80	
月平均	7.8	80		8.4	81		8.5	70		7.1	83	

地域気象観測相対湿度月報

徳島県　　2023年12月

蒸気圧単位:hPa　相対湿度単位:%　　2/2頁

観測所名	蒲生田			木頭			日和佐			海陽		
日付	平均蒸気圧	平均湿度	最小湿度	平均蒸気圧	平均湿度	最小湿度	平均蒸気圧	平均湿度	最小湿度	平均蒸気圧	平均湿度	最小湿度
1	6.4	54	40	5.5	74	33	5.5	46	35	5.8	54	30
2	5.8	49	37	5.5	79	29	5.6	49	28	6.2	67	35
3	7.3	60	43	5.9	82	39	6.6	59	33	6.6	65	31
4	8.0	68	43	6.4	84	39	7.3	62	40	7.8	74	43
5	10.4	81	73	8.5	96	89	10.0	80	64	11.5	92	76
6	11.3	82	71	10.0	93	69	11.1	79	61	11.5	88	63
7	8.4	58	37	7.2	80	24	8.3	62	33	8.6	69	28
8	9.0	61	48	6.5	81	27	8.3	64	39	8.9	77	47
9	11.8	79	62	9.1	87	35	11.9	81	55	12.4	87	60
10	12.5	80	70	9.7	89	53	12.1	79	52	12.3	83	55
11	14.0	80	68	11.7	95	74	13.4	76	62	13.8	87	55
12	15.3	83	65	12.9	91	61	14.9	78	57	14.6	79	53
13	8.6	59	49	8.1	80	40	7.9	55	44	7.8	59	36
14	10.3	77	64	8.6	86	39	9.1	66	38	9.5	79	46
15	18.4	91	77	14.6	91	69	17.7	86	66	17.3	81	61
16	14.3	80	52	13.8	86	45	15.8	83	51	15.6	79	47
17	4.8	52	37	4.1	58	36	4.7	52	34	4.8	54	27
18	4.6	49	41	4.9	74	31	4.2	47	27	5.3	61	29
19	6.7	69	51	7.2	90	54	6.8	71	50	8.8	88	71
20	7.4	66	47	7.0	87	42	7.5	70	50	8.4	80	43
21	5.6	69	53	3.9	61	28	5.3	67	34	4.6	61	21
22	4.2	56	42	3.4	61	27	4.3	64	22	3.6	61	20
23	4.5	51	40	4.0	74	25	4.1	52	29	4.7	66	34
24	6.2	65	48	5.3	80	39	6.0	63	48	6.5	74	32
25	6.6	64	44	4.8	74	30	6.0	61	37	5.7	61	33
26	6.1)	62)	44)	5.8	82	49	6.0	59	43	6.7	74	51
27	7.3	59	46	6.7	83	44	6.9	59	36	7.8	71	40
28	8.7	77	59	7.0	84	33	8.4	72	49	9.0	84	60
29	7.9	66	49	7.1	86	44	7.7	68	36	8.3	76	44
30	10.1	75	61	8.0	84	37	9.9	79	54	10.1	86	65
31	11.3	79	47	9.4	77	42	11.6	77	40	11.2	79	41
月極値			37			24			22			20
起日			17			7			22			22
上旬平均	9.1	67		7.4	85		8.7	66		9.2	76	
中旬平均	10.4	71		9.3	84		10.2	68		10.6	75	
下旬平均	7.1	66		5.9	77		6.9	66		7.1	72	
月平均	8.8	68		7.5	82		8.5	67		8.9	74	

徳島地方気象台発表の特別警報・警報・注意報

2023年12月

●：発表　◇：特別警報から警報　▽：特別警報から注意報　▼：警報から注意報　○：継続　解：解除

発表時刻	警報・注意報	徳島市	鳴門市	小松島市	松茂町	北島町	藍住町	板野町	吉野川市	阿波市	美馬市脇・美馬・穴吹	石井町	上板町	つるぎ町半田・貞光	美馬市木屋平	佐那河内村	神山町	つるぎ町一宇	三好市	東みよし町	阿南市	勝浦町	上勝町	那賀町	牟岐町	美波町	海陽町
12月1日 10時13分	強風注意報	●	●	●	●	●	●	●													●				●	●	●
12月1日 20時35分	強風注意報	○	○	○	○	○	○	○													○				○	○	○
12月2日 04時10分	強風注意報	解	解	解	解	解	解	解													解				解	解	解
	乾燥注意報	●	●	●	●	●	●	●	●	●	●	●	●	●	●	●	●	●	●	●	●	●	●	●	●	●	●
12月2日 20時04分	乾燥注意報	解	解	解	解	解	解	解	解	解	解	解	解	解	解	解	解	解	解	解	解	解	解	解	解	解	解
12月3日 13時15分	乾燥注意報	●	●	●	●	●	●	●	●	●	●	●	●	●	●	●	●	●	●	●	●	●	●	●	●	●	●
12月4日 18時15分	乾燥注意報	解	解	解	解	解	解	解	解	解	解	解	解	解	解	解	解	解	解	解	解	解	解	解	解	解	解
12月5日 04時07分	雷注意報	●	●	●	●	●	●	●	●	●	●	●	●	●	●	●	●	●	●	●	●	●	●	●	●	●	●
12月5日 18時48分	雷注意報	○	○	○	○	○	○	○	○	○	○	○	○	○	○	○	○	○	○	○	○	○	○	○	○	○	○
	強風注意報																				●				●	●	●
12月6日 04時08分	雷注意報	解	解	解	解	解	解	解	解	解	解	解	解	解	解	解	解	解	解	解	解	解	解	解	解	解	解
	強風注意報																				解				解	解	解
12月6日 20時27分	雷注意報	●	●	●	●	●	●	●	●	●	●	●	●	●	●	●	●	●	●	●	●	●	●	●	●	●	●
	強風注意報	●	●	●	●	●	●	●	●	●	●	●	●	●	●	●	●	●	●	●	●	●	●	●	●	●	●
12月7日 06時24分	雷注意報	解	解	解	解	解	解	解	解	解	解	解	解	解	解	解	解	解	解	解	解	解	解	解	解	解	解
	強風注意報	○	○	○	○	○	○	○	○	○	○	○	○	○	○	○	○	○	○	○	○	○	○	○	○	○	○
12月7日 16時03分	強風注意報	○	○	○	○	○	○	○	解	解	解	解	解	解	解	解	解	解	解	解	○	解	解	解	○	○	○
12月7日 19時56分	強風注意報	解	解	解	解	解	解	解													解				解	解	解
12月11日 13時55分	強風注意報	●	●	●	●	●	●	●													●				●	●	●
12月11日 16時05分	雷注意報	●	●	●	●	●	●	●	●	●	●	●	●	●	●	●	●	●	●	●	●	●	●	●	●	●	●
	強風注意報	○	○	○	○	○	○	○													○				○	○	○
	波浪注意報																				●				●	●	●
12月12日 04時18分	雷注意報	解	解	解	解	解	解	解	解	解	解	解	解	解	解	解	解	解	解	解	解	解	解	解	解	解	解
	強風注意報	○	○	○	○	○	○	○													○				○	○	○
	波浪注意報																				○				○	○	○
12月12日 08時08分	強風注意報	○	○	○	○	○	○	○													○				○	○	○
	波浪注意報																				解				解	解	解
12月12日 14時53分	強風注意報	○	○	○	○	○	○	○													○				○	○	○
	波浪注意報																				●				●	●	●
12月13日 04時05分	強風注意報	○	○	○	○	○	○	○													○				○	○	○
	波浪注意報																				○				○	○	○
12月13日 10時05分	強風注意報	○	○	○	○	○	○	○													○				○	○	○
	波浪注意報																				解				解	解	解
12月13日 16時10分	強風注意報	解	解	解	解	解	解	解													解				解	解	解
12月15日 06時14分	強風注意報	●	●	●	●	●	●	●													●				●	●	●
12月15日 23時50分	強風注意報	○	○	○	○	○	○	○													○				○	○	○
12月16日 03時44分	強風注意報	○	○	○	○	○	○	○	●	●	●	●	●	●	●	●	●	●	●	●	○	●	●	●	○	○	○
12月17日 04時17分	強風注意報	○	○	○	○	○	○	○	○	○	○	○	○	○	○	○	○	○	○	○	○	○	○	○	○	○	○
12月17日 16時05分	強風注意報	○	○	○	○	○	○	○	解	解	解	解	解	解	解	解	解	解	解	解	○	解	解	解	○	○	○
12月17日 23時40分	強風注意報	解	解	解	解	解	解	解													解				解	解	解
12月20日 22時10分	風雪注意報								●	●	●	●	●	●	●	●	●	●	●	●							
	強風注意報	●	●	●	●	●	●	●													●	●	●	●	●	●	●

徳島地方気象台発表の特別警報・警報・注意報

2023年12月

●：発表　◇：特別警報から警報　▽：特別警報から注意報　▼：警報から注意報　○：継続　解：解除

発表時刻	警報・注意報	徳島市	鳴門市	小松島市	松茂町	北島町	藍住町	板野町	吉野川市	阿波市	美馬市脇・美馬・穴吹	石井町	上板町	つるぎ町半田・貞光	美馬市木屋平	佐那河内村	神山町	つるぎ町一宇	三好市	東みよし町	阿南市	勝浦町	上勝町	那賀町	牟岐町	美波町	海陽町
12月21日 16時03分	大雪注意報																		●	●							
	風雪注意報	●	●	●	●	●	●	●	○	○	○	○	○	○	○	○	○	○	○	○							
	強風注意報	解	解	解	解	解	解	解													○	○	○	○	○	○	○
12月21日 21時31分	大雪注意報								●	●	●	●	●	●	●	●	●	●	○	○							
	風雪注意報	○	○	○	○	○	○	○	○	○	○	○	○	○	○	○	○	○	○	○							
	強風注意報																				○	○	○	○	○	○	○
12月22日 04時29分	大雪注意報								○	○	○	○	○	○	○	○	○	○	○	○							
	風雪注意報	○	○	○	○	○	○	○	○	○	○	○	○	○	○	○	○	○	○	○							
	強風注意報																				○	○	○	○	○	○	○
	着雪注意報										●			●	●		●	●	●	●							
12月22日 11時31分	大雪注意報								解	解	○	解	解	○	○	解	○	○	○	○							
	風雪注意報	○	○	○	○	○	○	○	○	○	○	○	○	○	○	○	○	○	○	○							
	強風注意報																				○	○	○	○	○	○	○
	着雪注意報										○			○	○		○	○	○	○							
12月22日 15時37分	大雪注意報										解			解	解		解	解	解	解							
	風雪注意報	○	○	○	○	○	○	○	○	○	○	○	○	○	○	○	○	○	○	○							
	強風注意報																				○	○	○	○	○	○	○
	着雪注意報										解			解	解		解	解	解	解							
12月22日 23時37分	風雪注意報	解	解	解	解	解	解	解	解	解	解	解	解	解	解	解	解	解	解	解							
	強風注意報	●	●	●	●	●	●	●													○	解	解	解	○	○	○
12月23日 04時05分	強風注意報	解	解	解	解	解	解	解													解				解	解	解
12月31日 04時11分	雷注意報	●	●	●	●	●	●	●	●	●	●	●	●	●	●	●	●	●	●	●	●	●	●	●	●	●	●
	強風注意報	●	●	●	●	●	●	●	●	●	●	●	●	●	●	●	●	●	●	●	●	●	●	●	●	●	●
12月31日 16時00分	雷注意報	解	解	解	解	解	解	解	解	解	解	解	解	解	解	解	解	解	解	解	解	解	解	解	解	解	解
	強風注意報	○	○	○	○	○	○	○	○	○	○	○	○	○	○	○	○	○	○	○	○	○	○	○	○	○	○
12月31日 20時24分	強風注意報	○	○	○	○	○	○	○	解	解	解	解	解	解	解	解	解	解	解	解	○	解	解	解	○	○	○

土砂災害警戒情報発表状況（徳島県内）

2023年12月

12月は土砂災害警戒情報の発表はありませんでした。

※土砂災害警戒情報は、徳島県と徳島地方気象台による共同発表です。

指定河川洪水予報発表状況（徳島県内）

2023年12月

12月は指定河川洪水予報の発表はありませんでした。

※指定河川洪水予報の発表対象河川は、吉野川、那賀川、勝浦川です。
※吉野川は徳島河川国道事務所と徳島地方気象台、
　那賀川は那賀川河川事務所と徳島地方気象台、
　勝浦川水系勝浦川は徳島県と徳島地方気象台による共同発表です。

記録的短時間大雨情報発表状況（徳島県内）

2023年12月

12月は記録的短時間大雨情報の発表はありませんでした。

竜巻注意情報発表状況（徳島県内）

2023年12月

12月は竜巻注意情報の発表はありませんでした。

生 物 季 節

２０２３年１２月　徳島地方気象台

植　物

種 目	現 象	本　年	平　年	平年差	昨　年	昨年差
かえで	落葉	12 月 8 日	12 月 11 日	3 日早い	12 月 9 日	1 日早い
いちょう	黄葉	12 月 4 日	12 月 8 日	4 日早い	欠測	
	落葉	12 月 13 日	12 月 21 日	8 日早い	欠測	

観 測 所 一 覧 表

２０２３年５月１０日現在

観測所 番号	観測所 名称	観測所 ﾌﾘｶﾞﾅ	観測種目 気温	観測種目 湿度	観測種目 風	観測種目 降水量	観測種目 日照時間	観測種目 積雪	観測種目 気圧	所在地	緯度（北緯） 度 分	経度（東経） 度 分	観測所の海面上の高さ m
71066	池　田	ｲｹﾀﾞ	○	○	○	○	▲			三好市　池田町シンヤマ	34 01.4	133 47.7	214
71087	穴　吹	ｱﾅﾌﾞｷ	○	○	○	○	▲			美馬市　穴吹町口山字初草	34 02.4	134 09.4	160
71106	徳　島	ﾄｸｼﾏ	○	○	○	○	○	○	○	徳島市　大和町（徳島地方気象台）	34 04.0	134 34.4	2
71136	半　田	ﾊﾝﾀﾞ				○				美馬郡つるぎ町　半田字下尾尻	33 59.4	134 02.2	228
71191	京　上	ｷｮｳｼﾞｮｳ	○	○	○	○	▲			三好市　東祖谷京上	33 52.0	133 54.2	532
71211	福原旭	ﾌｸﾊﾗｱｻﾋ				○				勝浦郡上勝町　大字旭字蔭	33 52.7	134 23.3	290
71231	蒲生田	ｶﾓﾀﾞ	○	○	○	○	▲			阿南市　椿町蒲生田	33 50.2	134 44.5	10
71251	木　頭	ｷﾄｳ	○	○	○	○	▲			那賀郡那賀町　木頭和無田ヨシノ	33 46.3	134 11.9	363
71266	日和佐	ﾋﾜｻ	○	○	○	○	▲			海部郡美波町　日和佐浦	33 43.9	134 32.3	3
71291	海　陽	ｶｲﾖｳ	○	○	○	○	▲			海部郡海陽町　四方原字杉谷	33 36.7	134 21.3	5

▲　71106徳島以外の日照時間は、2021年3月2日より、気象衛星観測のデータを用いた
「推計気象分布（日照時間）」から得る推計値を日照時間データとすることになりました。

（ 観 測 所 配 置 図 ）

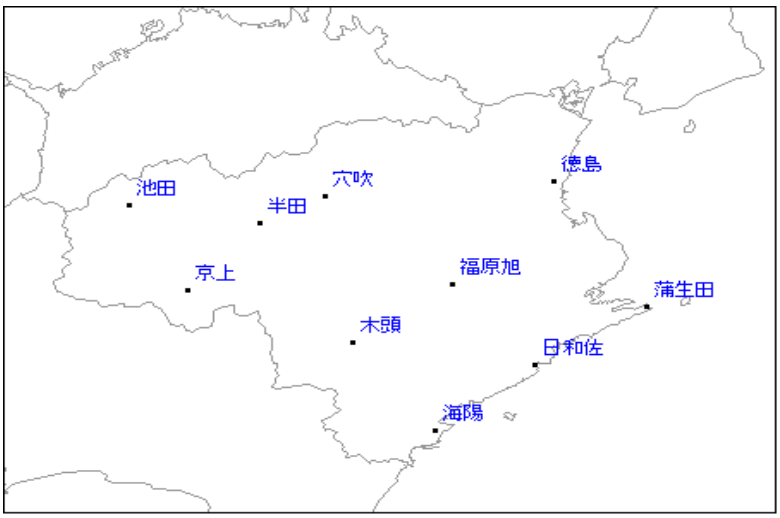

※観測所配置図は、徳島地方気象台ホームページの「気象台について」にも掲載しています。
https://www.data.jma.go.jp/tokushima/shosai/haichizu/haichizu.html

令和３（2021）年11月30日に穴吹地域気象観測所で、機器更新を行いました。これに伴い、湿度の観測を開始しました。
令和４（2022）年11月22日に京上地域気象観測所で、機器更新を行いました。これに伴い、湿度の観測を開始しました。
令和４（2022）年11月24日に蒲生田地域気象観測所で、機器更新を行いました。これに伴い、湿度の観測を開始しました。
令和５（2023）年4月20日に木頭地域気象観測所で、機器更新を行いました。これに伴い、湿度の観測を開始しました。
令和５（2023）年4月24日に日和佐地域気象観測所で、機器更新を行いました。これに伴い、湿度の観測を開始しました。
令和５（2023）年4月27日に海陽地域気象観測所で、機器更新を行いました。これに伴い、湿度の観測を開始しました。
令和５（2023）年5月9日に池田地域気象観測所で、機器更新を行いました。これに伴い、湿度の観測を開始しました。

資　料　の　解　説

※「毎正時の観測値（24回）」は01～24時であり、0時00分～24時00分を対象とします。
※※ 日照時間は「可照時間」の変動のため、毎正時の観測回数は月により変動します。

要　素	（　細　分　）		単　位	統　計　方　法	（ 要 素 ）
気圧	平均（現地）		0.1 hPa	毎正時の観測値（24回）の平均	平均気圧
	平均（海面）		0.1 hPa	平均気圧を海面上（０ｍ）に更正した値	海面気圧
気温	平均		0.1 ℃	毎正時の観測値（24回）の平均	平均気温
	最高		0.1 ℃	任意時刻の最高値	最高気温
	最低		0.1 ℃	任意時刻の最低値	最低気温
蒸気圧	平均		0.1 hPa	毎正時の観測値（24回）の平均	平均蒸気圧
相対湿度	平均		1 %	毎正時の観測値（24回）の平均	平均相対湿度
	最小		1 %	任意時刻の最小値	最小相対湿度
日照時間	日		0.1 h	◎2021年3月1日以前の地域気象、徳島地方気象台 毎正時の観測値の合計…※※	日照時間
				◎2021年3月2日以降の地域気象 気象衛星観測のデータを用いた 「推計気象分布（日照時間）」から得る推計値	
降水量	日		0.5 mm	毎正時の観測値（24回）の合計	降水量
	最大１時間		0.5 mm	任意時刻の１時間降水量の最大値	最大１時間降水量
	最大10分間		0.5 mm	任意時刻の10分間降水量の最大値	最大10分間降水量
	補足）降水量0.5mm未満の記載に関する留意事項（資料により記載方法が異なる） ○気象月表及び平年の比較表（徳島分）の記載方法 ・降水が無い場合:「 ―mm 」 ・観測した降水量が0.5mm未満の場合：「0.0mm」 ○地域気象観測降水量月報、アメダス気象分布及び平年の比較表（池田、日和佐分）の記載方法 ・降水が無い場合又は観測した降水量が0.5mm未満の場合：「0.0mm」				
最深積雪	最大		1 cm	毎正時の観測値（24回）の最大値	最深積雪
降雪深さ	合計		1 cm	毎正時（24回）の積雪差（正の値のみ）の合計	降雪深さ合計
（風向） 風速	平均	風速	0.1 m/s	毎10分の観測値（144回）の平均	平均風速
	最大	風速	0.1 m/s	任意の10分間平均風速の最大値	最大風速
		風向	16方位	最大風速の風向	最大風速の風向
	最大瞬間	風速	0.1 m/s	任意の瞬間風速の最大値	最大瞬間風速
		風向	16方位	最大瞬間風速の風向	最大瞬間風速の風向
	最多	風向	16方位	毎正時（24回）で最も多く現れた風向	最多風向
天気概況				昼（06時～18時）、夜（18時～翌日06時）	
大気現象				● 雨　✕ 雪　みぞれ　≡ 霧　〓 もや　∞ 煙霧　雷電	

２０２１年４月号から、平年値の統計期間が変わっています。
「平年」の値、平年値の統計期間：1991～2020年（穴吹は2001～2020年、海陽は2009～2020年）を使用します。
「平年」の値に、「@」の付いた値は、参考値です。平年差や平年比に利用できません。

）：準正常値（対象となる資料の一部が欠けているが、許容する資料数を満たす値）
］：資料不足値（対象となる資料が許容する資料数を満たさない値）
×：欠測又は資料なし（測器の故障などで値が得られなかった場合）
//：平年値なし（統計期間が短く平年値が算出できない場合）

「利用上の注意」　本資料に含まれるデータ等を利用した場合は、「徳島地方気象台提供」と明記願います。

「徳島県の気象」に関するお問い合わせ先　　徳島地方気象台　防災管理官室　電話：088-626-0676