


•

•



•

•

•

•

•

•

•

• •

•

## 2024年1月の気象概況

この月は、高気圧に覆われて晴れる日が多かったが、寒気や気圧の谷、湿った空気の影響を受け、曇りや雨の日もあり、雪またはみぞれの降る日もあった。

上旬・高気圧に覆われて晴れる日が多かったが、寒気や気圧の谷、湿った空気の影響を受け、曇りや雨の日もあった。

中旬・高気圧に覆われて晴れる日が多かったが、寒気や気圧の谷、湿った空気の影響を受け、曇りや雨の日もあり、みぞれの降る日もあった。

下旬・高気圧に覆われて晴れる日が多かったが、寒気や気圧の谷、湿った空気の影響を受け、曇りや雨の日もあり、雪またはみぞれの降る日もあった。

日付	気象概況	徳島の天気概況	
		昼 (06-18時)	夜 (18-翌日06時)
1日	寒気や湿った空気の影響を受ける、次第に高気圧に覆われる	曇時々晴	晴
2日	高気圧に覆われる	晴	晴後時々曇
3日	気圧の谷や湿った空気の影響を受ける	曇後時々雨	曇時々晴一時雨
4日	高気圧に覆われる	晴	晴
5日	高気圧に覆われる	晴	晴後曇
6日	気圧の谷や湿った空気の影響を受ける	晴後曇一時雨	晴一時雨後曇
7日	冬型の気圧配置となる	晴後雨時々曇	晴
8日	高気圧に覆われる	晴	晴時々曇
9日	高気圧に覆われる	晴	晴後一時曇
10日	低気圧や湿った空気の影響を受ける	曇後一時雨	曇時々晴
11日	高気圧に覆われる	晴時々曇	晴
12日	高気圧に覆われる	晴一時曇	晴時々曇一時雨
13日	高気圧に覆われる	晴後一時雨一時曇	晴
14日	高気圧に覆われる、次第に気圧の谷や湿った空気の影響を受ける	晴	晴後時々雨
15日	気圧の谷や湿った空気の影響を受ける	雨後時々曇	晴後一時雨一時曇
16日	寒気や湿った空気の影響を受ける、次第に高気圧に覆われる	曇一時雨後晴、みぞれを伴う	晴
17日	高気圧に覆われる、次第に湿った空気の影響を受ける	晴後一時曇	曇
18日	前線や湿った空気の影響を受ける	曇後時々雨	雨時々曇
19日	湿った空気の影響を受ける	曇時々雨	曇一時晴後時々雨
20日	前線や湿った空気の影響を受ける	雨時々曇	雨時々曇
21日	前線や湿った空気の影響を受ける	曇時々雨一時晴	晴一時曇
22日	高気圧に覆われる、次第に気圧の谷や寒気の影響を受ける	晴後一時曇	曇後一時晴
23日	寒気や湿った空気の影響を受ける	曇後晴一時雪、みぞれを伴う	晴後一時雪
24日	冬型の気圧配置となる	晴	晴
25日	高気圧に覆われる	晴	晴
26日	寒気や湿った空気の影響を受ける	曇一時雨	晴時々曇一時雨
27日	高気圧に覆われる	晴時々曇	晴後一時曇
28日	気圧の谷や湿った空気の影響を受ける	曇後雨時々晴	曇一時雨後晴
29日	高気圧に覆われる	晴	晴一時曇
30日	高気圧に覆われる	晴	曇時々晴
31日	前線や湿った空気の影響を受ける	曇時々雨	雨時々曇

## 平年との比較表（徳島・池田・日和佐）

2024年1月

	要素	平均気温(℃)			日照時間(h)			降水量(mm)		
	官署	本年	平年	階級 区分	本年	平年	階級 区分	本年	平年	階級 区分
上旬	徳島	7.3	6.9	高い	58.6	54.7	平年並	0.0	9.2	かなり 少ない
	池田	4.7	4.0	高い	38.7	32.9	多い	6.0	12.9	少ない
	日和佐	8.1	7.4	高い	67.4	63.2	平年並	0.5	20.2	少ない
中旬	徳島	7.6	6.3	高い	44.1	51.1	少ない	11.5	14.9	平年並
	池田	5.4	3.5	かなり 高い	38.8	31.9	多い	18.0	21.0	平年並
	日和佐	8.9	7.0	かなり 高い	58.4	61.0	平年並	4.5	26.8	少ない
下旬	徳島	6.4	5.8	高い	57.8	57.6	平年並	11.0	17.8	平年並
	池田	3.3	3.1	平年並	33.9	37.7	平年並	21.0	22.7	平年並
	日和佐	7.3	6.5	高い	73.5	64.5	多い	13.0	32.7	平年並
月	徳島	7.1	6.3	高い	160.5	160.3	平年並	22.5	41.9	平年並
	池田	4.4	3.5	高い	111.4	102.5	平年並	45.0	56.5	平年並
	日和佐	8.1	6.9	かなり 高い	199.3	188.7	平年並	18.0	79.7	少ない

日照時間は徳島を除き推計値です。

【階級区分】階級区分は、平年との違いの程度を表すもので、30年間（1991年～2020年）の観測値が、「高い（多い）」「平年並」「低い（少ない）」の3つの階級に等しい割合で振り分けられる（各階級が10個ずつになる）ように決めています。また特に、値が観測値の上位または下位10%に相当する場合には、「かなり高い（多い）」「かなり低い（少ない）」と表現します。

# 徳島の観測記録順位の更新（第3位まで）

2024年1月 徳島地方気象台

1月は観測記録順位の更新はありませんでした。

# 地域気象観測所の観測記録順位 1 位の更新

徳島県内で統計期間が 10 年以上ある地点を対象にしています。

2024年1月 徳島地方气象台

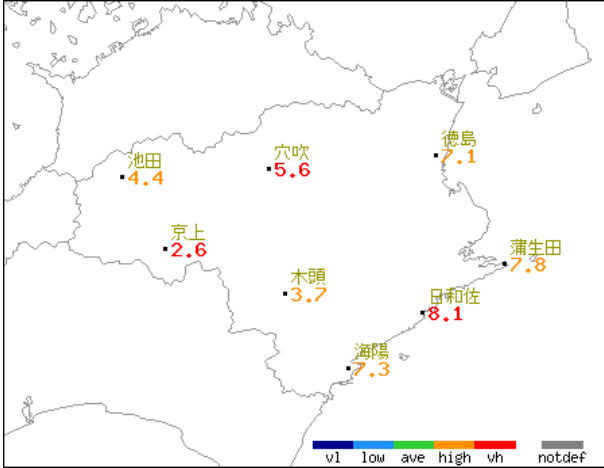
日最高気温の高い方から 1 月としての 1 位を記録した地点

市町村名	地点名	値 (°C)	起日	統計開始年
海陽町	海陽 (カイト)	21.1	18 日	2010 年

# アメダス気象分布図（2024年1月）

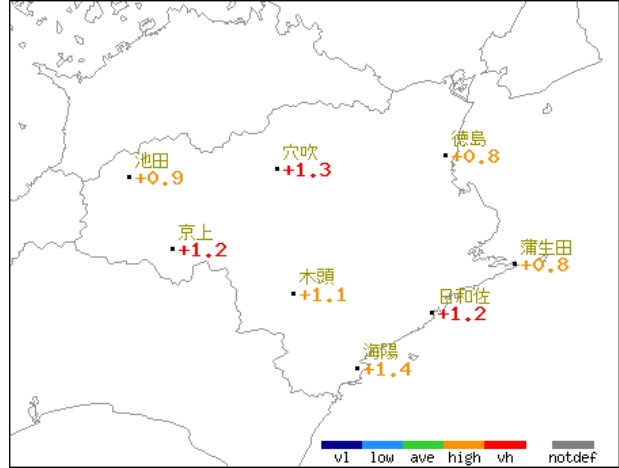
## 実況値

平均気温(°C)

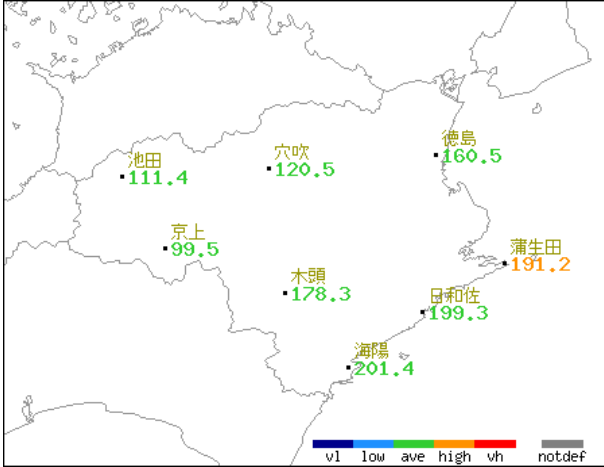


## 平年差 (比)

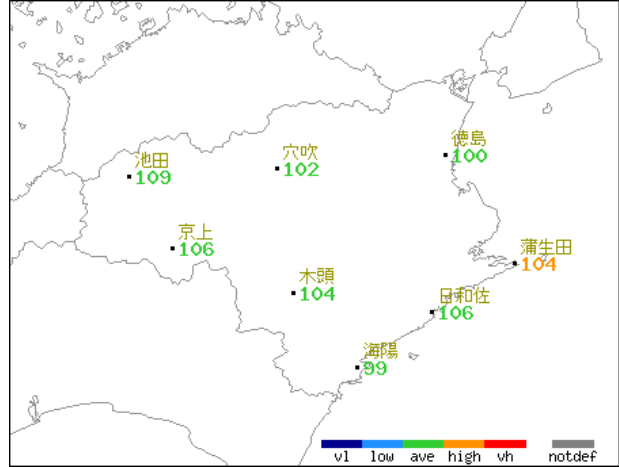
平均気温平年差(°C)



日照時間(h)

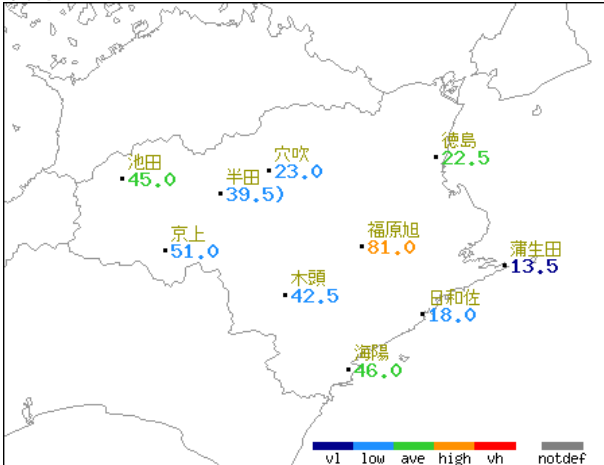


日照時間平年比(%)

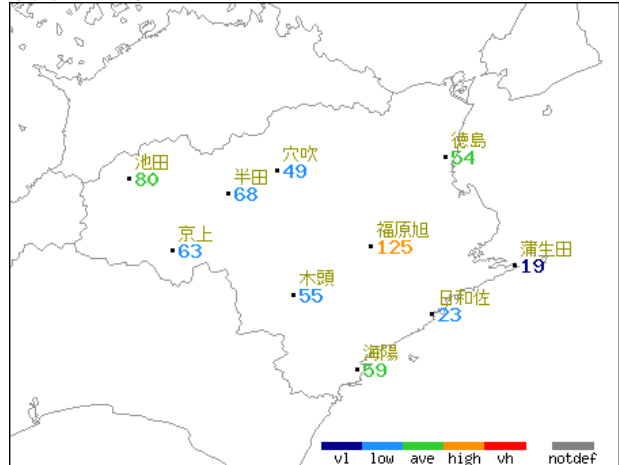


日照時間は徳島を除き推計値です。

降水量(mm)



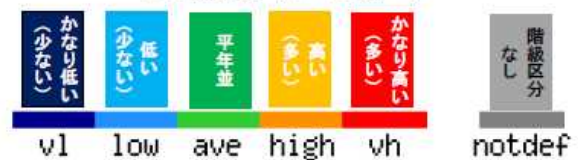
降水量平年比(%)



### ■ 図中の記号

- ) : 準正常値
- ] : 資料不足値
- X : 欠測
- // : 平年値なし

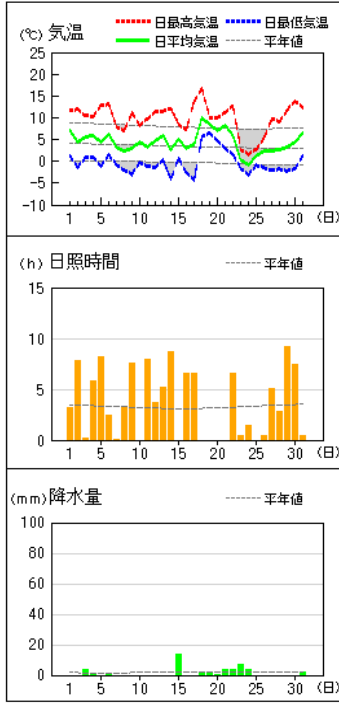
### ■ 階級区分 (平年と比べ)



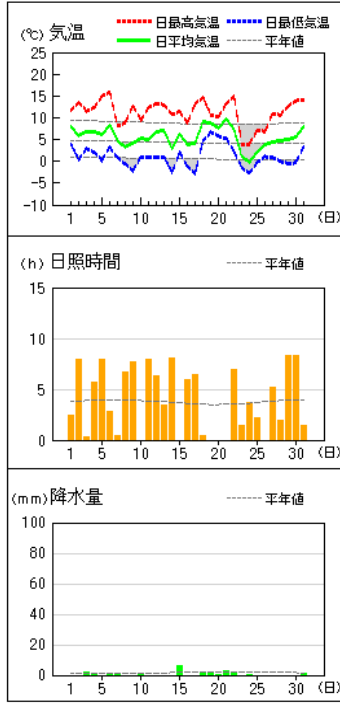
# アメダス 気象経過図 (2024年1月1日－2024年1月31日)

日照時間は徳島を除き推計値です。

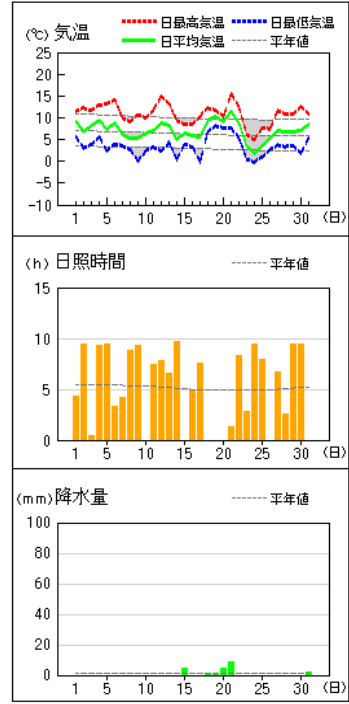
池田



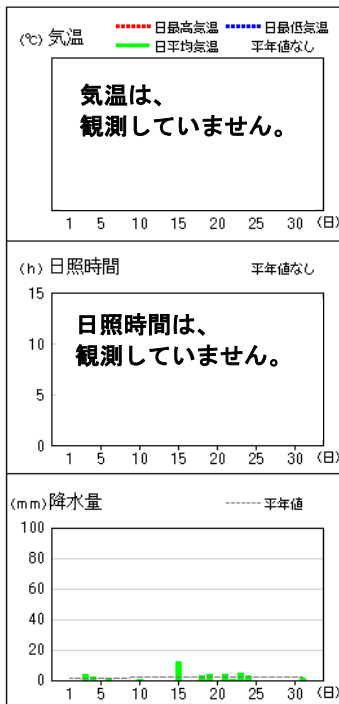
穴吹



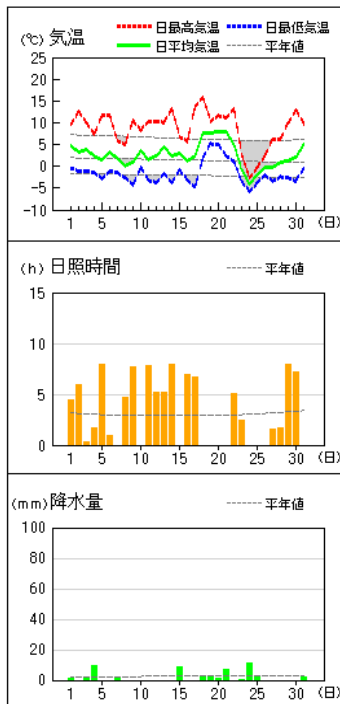
徳島



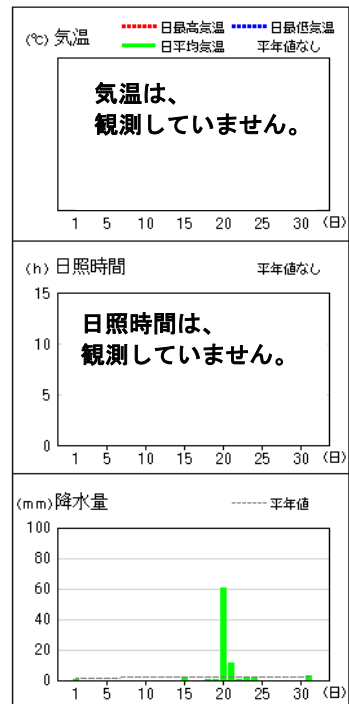
半田



京上



福原旭

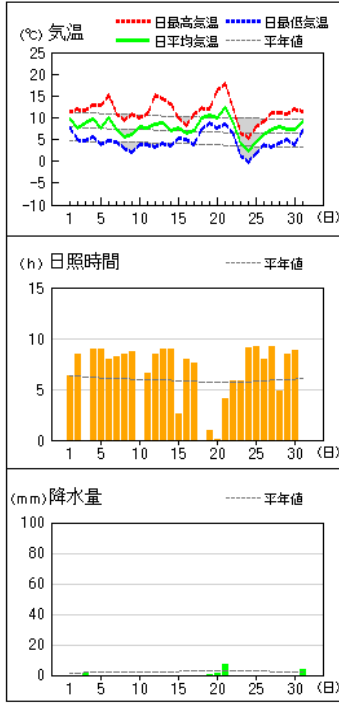




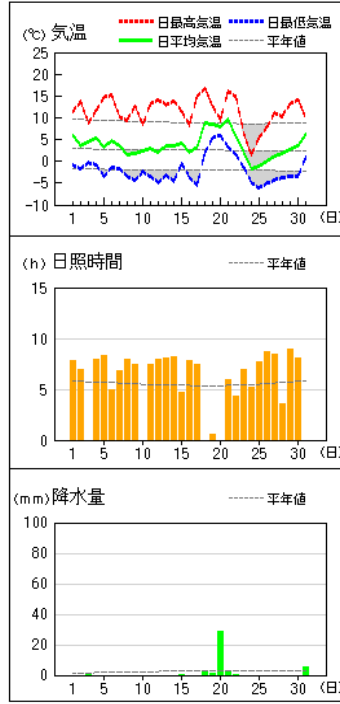
# アメダス 気象経過図 (2024年1月1日 - 2024年1月31日)

日照時間は徳島を除き推計値です。

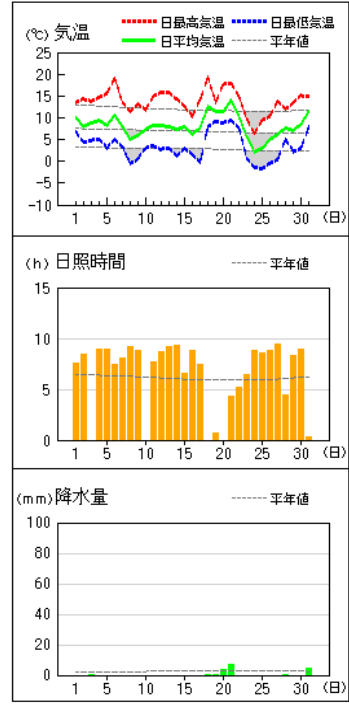
蒲生田



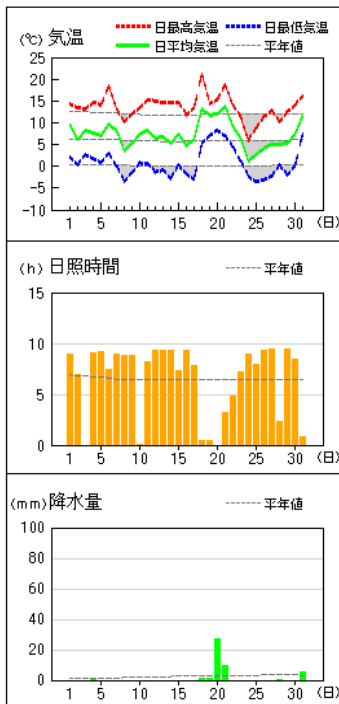
木頭



日和佐



海陽



# 気 象 月 表

地点番号 47895 地点名 徳島 (徳島県)

気象官署名 徳島地方気象台 2024年1月

日付	平均気圧		気 温			平均 相対湿度			日照時間	全天日射量	降 水 量				風 速			天 気 概 況				大気現象	日付	
	現地	海面	平均	最高	最低	平均	最小	10分			mm	1時間	10分	最深積雪	深さ	最大瞬間		風 向		天 気 概 況				
																合計	平均	風向	風向	昼	夜			
hPa	hPa	°C	°C	°C	hPa	%	%	h	MJ/m <sup>2</sup>	mm	mm	cm	cm	m/s	m/s	16方位	m/s	16方位	06:00~18:00	18:00~06:00				
1	1022.8	1023.6	9.2	11.5	5.7	7.0	60	52	4.3	-	-	-	-	3.7	7.0	NW	12.3	NNW	曇時々晴	晴	●	1		
2	1021.4	1022.2	6.9	12.2	2.9	7.1	72	51	9.5	-	-	-	-	1.6	4.5	NNW	7.2	NW	晴	晴	●	2		
3	1014.5	1015.3	8.1	11.6	4.0	8.5	78	59	0.4	0.0	0.0	-	-	1.5	5.4	W	9.9	WNW	曇後時々雨	曇時々晴一時雨	●	3		
4	1018.2	1019.0	9.4	13.0	5.5	7.0	60	45	9.3	0.0	0.0	-	-	4.5	7.8	WNW	13.4	WNW	晴	晴	●	4		
5	1021.6	1022.4	7.4	13.1	2.3	7.2	71	48	9.5	-	-	-	-	1.2	2.8	ENE	4.5	ENE	晴	晴	●	5		
6	1017.0	1017.8	8.9	14.1	4.0	8.4	73	54	3.3	0.0	0.0	-	-	2.1	8.4	WNW	12.9	WNW	晴一時雨	晴一時雨後曇	●	6		
7	1017.2	1018.0	6.3	10.0	3.7	5.4	56	41	4.2	0.0	0.0	-	-	3.6	6.4	NW	13.0	W	晴	晴	●	7		
8	1022.9	1023.7	5.2	9.1	2.8	4.4	51	37	8.8	-	-	-	-	3.3	6.7	WNW	13.4	WNW	晴	晴	●	8		
9	1020.5	1021.3	5.2	10.7	0.0	5.9	67	48	9.3	-	-	-	-	1.4	3.5	NE	5.0	NE	晴	晴	●	9		
10	1013.6	1014.4	6.6	10.0	2.4	7.3	74	64	0.0	0.0	0.0	-	-	2.5	6.6	NNW	12.4	N	曇後一時雨	曇時々晴	●	10		
11	1014.2	1015.0	7.2	11.7	3.2	5.5	54	36	7.4	-	-	-	-	3.4	6.3	NNW	11.0	NW	晴時々曇	晴	●	11		
12	1014.5	1015.3	8.8	14.9	2.3	6.2	56	36	7.8	0.0	0.0	-	-	2.7	7.5	WNW	14.0	WNW	晴一時曇	晴時々曇一時雨	●	12		
13	1018.1	1018.9	8.1	13.1	4.3	5.9	56	31	6.6	0.0	0.0	-	-	4.6	10.7	WNW	19.0	WNW	晴後一時雨一時曇	晴	●	13		
14	1022.7	1023.5	5.0	9.3	0.3	5.9	66	50	9.7	-	-	-	-	1.7	3.9	NNW	6.4	NW	晴	晴	●	14		
15	1017.7	1018.5	6.5	8.5	4.0	7.2	75	47	0.0	5.0	1.5	0.5	-	3.3	7.5	NW	14.2	NW	雨後時々曇	晴後一時雨一時曇	●	15		
16	1027.6	1028.4	5.9	8.4	3.2	5.2	57	42	5.0	0.0	0.0	-	-	4.7	7.6	NW	14.6	WNW	曇一時雨後晴、みぞれを伴う	晴	●	16		
17	1028.3	1029.1	5.7	10.4	-0.3	6.1	67	51	7.6	-	-	-	-	1.6	3.4	NW	5.8	NW	晴後一時曇	曇	●	17		
18	1021.8	1022.6	9.3	12.3	6.7	9.2	78	62	0.0	1.0	1.0	0.5	-	1.2	3.5	SSW	5.2	S	曇後時々雨	雨時々曇	● =	18		
19	1024.0	1024.8	10.3	11.8	8.3	9.6	77	64	0.0	0.5	0.5	0.5	-	2.9	5.2	N	9.8	NNW	曇時々雨	曇一時晴後時々雨	●	19		
20	1021.2	1022.0	9.1	10.2	7.6	10.0	86	71	0.0	5.0	4.0	1.5	-	1.7	3.2	WNW	5.0	WNW	雨時々曇	雨時々曇	● =	20		
21	1014.9	1015.7	11.3	15.4	7.6	10.7	80	59	1.3	8.5	4.0	1.0	-	3.7	7.3	NW	12.6	WNW	曇時々雨一時晴	晴一時曇	● =	21		
22	1017.0	1017.8	8.7	12.4	5.4	7.6	68	55	8.3	-	-	-	-	3.3	7.4	WNW	14.3	WNW	晴後一時曇	曇後一時晴	●	22		
23	1014.3	1015.1	3.6	6.2	0.5	4.4	56	42	2.8	0.0	0.0	-	-	5.0	8.7	WNW	17.2	WNW	曇後晴一時雪、みぞれを伴う	晴後一時雪	●	23		
24	1014.4	1015.2	1.9	5.0	-0.1	3.4	50	31	9.4	0.0	0.0	-	-	6.8	10.3	WNW	18.5	WNW	晴	晴	●	24		
25	1020.0	1020.8	3.7	7.6	0.9	4.1	52	39	7.9	-	-	-	-	4.4	7.7	WNW	13.0	WNW	晴	晴	●	25		
26	1023.0	1023.8	5.3	7.5	2.6	4.9	56	44	0.0	0.0	0.0	-	-	4.1	6.2	WNW	11.5	WNW	曇一時雨	曇時々曇一時雨	●	26		
27	1023.0	1023.8	7.1	11.8	3.8	5.4	55	35	6.7	-	-	-	-	3.3	6.1	NNW	9.6	NNW	晴時々曇	晴後一時曇	●	27		
28	1023.1	1023.9	6.8	10.9	3.4	6.5	66	44	2.6	0.0	0.0	-	-	2.7	6.8	NW	11.9	NW	曇後雨時々晴	曇一時雨後晴	●	28		
29	1028.4	1029.2	6.9	11.0	3.5	6.4	64	45	9.4	0.0	0.0	-	-	2.3	5.1	NE	8.4	NE	晴	晴一時曇	●	29		
30	1028.7	1029.5	7.2	12.7	1.9	6.4	65	39	9.4	-	-	-	-	1.5	3.6	ENE	5.6	ENE	晴	曇時々晴	●	30		
31	1022.9	1023.7	8.4	10.9	5.4	8.8	79	59	0.0	2.5	1.5	0.5	-	1.1	4.1	WNW	7.1	NW	曇時々雨	雨時々曇	● = ∞	31		
上旬	1019.0	1019.8	7.3	11.5	3.3	6.8	66		58.6	0.0				2.5	16.3	10.9	3.5	1.9	2.7	月最大24時間降水量		最低海面気圧		
中旬	1021.0	1021.8	7.6	11.1	4.0	7.1	67		44.1	11.5				2.8	37.9			2.6		mm	期間			
下旬	1020.9	1021.7	6.4	10.1	3.2	6.2	63		57.8	11.0				3.5	7.5	(西) 風向別頻度%	1.5	13.0		20日19時	hPa	起日		
月	1020.3	1021.1	7.1	10.9	3.5	6.7	65		160.5	22.5				2.9	3.0	(東)	0.4	起日	21	20日19時	1010.5	21		
半年	1019.2	1020.0	6.3	10.0	2.9	5.9	61		5.8@160.3	41.9				1	3.4	4.4	4.3	1.3	0.8	0.3	日照時間	h	日照率	51%

階級別	気 温 °C					日降水量 mm					日最深積雪 cm					日最大風速 m/s					日平均雲量		日照日数	大気現象				現象	半年		
	最高<0	平均<0	最低<0	最高≥25	平均≥25	最低≥25	最高≥30	最高≥35	≥0.0	≥0.5	≥1.0	≥10	≥30	≥0	≥10	≥20	≥50	≥100	≥10	≥15	≥30	<1.5		≥8.5	霜	霧	雷				
日数	0	0	2	0	0	0	0	0	19	6	5	0	0	0	0	0	0	0	2	0	0	7	3	0	0	霜	霧	雷	初 終	12/18	3/14@
半年	0.0	0.1	2.4	0.0	0.0	0.0	0.0	0.0	19.6	6.5	5.2	1.3	0.2	0.9@	0.0	0.0	0.0	0.0	1.9	0.0	0.0	1.9@	6.5@			霜	霧	雷	初 終	12/18	3/5

# 地域気象観測気温月報

徳島県 2024年1月  
 単位:°C 1/2頁

観測所名 日付	池田			穴吹			徳島			京上		
	平均	最高	最低	平均	最高	最低	平均	最高	最低	平均	最高	最低
1	7.0	11.6	1.3	7.9	11.6	3.9	9.2	11.5	5.7	4.8	9.7	-0.4
2	4.3	12.0	-1.3	5.8	13.6	0.3	6.9	12.2	2.9	3.2	12.5	-1.0
3	5.5	10.5	0.9	6.9	11.5	2.9	8.1	11.6	4.0	3.9	10.1	-1.1
4	5.8	10.3	0.9	6.9	12.4	2.1	9.4	13.0	5.5	2.5	7.4	-1.4
5	4.5	12.9	-1.1	6.1	14.9	0.2	7.4	13.1	2.3	1.6	11.8	-2.9
6	6.2	13.1	1.5	8.1	15.8	3.4	8.9	14.1	4.0	3.4	11.6	-1.1
7	3.4	8.0	-0.7	4.6	8.1	0.8	6.3	10.0	3.7	1.8	5.8	-1.5
8	2.3	7.2	-2.0	3.2	8.9	-0.6	5.2	9.1	2.8	0.1	5.1	-2.5
9	3.0	11.1	-3.0	4.1	12.7	-2.3	5.2	10.7	0.0	1.0	10.6	-4.3
10	4.5	8.2	-0.3	5.2	9.4	1.0	6.6	10.0	2.4	3.5	8.3	-0.2
11	3.3	9.8	-1.1	4.9	12.3	0.8	7.2	11.7	3.2	1.6	10.4	-3.1
12	4.8	11.5	-1.4	6.8	13.3	0.9	8.8	14.9	2.3	2.4	10.3	-3.8
13	6.0	11.5	0.3	7.1	13.0	1.0	8.1	13.1	4.3	4.5	10.1	-1.7
14	2.8	12.1	-4.1	3.0	10.8	-2.7	5.0	9.3	0.3	2.4	13.1	-3.8
15	4.9	8.4	0.7	6.1	11.3	2.1	6.5	8.5	4.0	3.1	6.9	-0.8
16	3.1	7.4	-2.7	4.0	8.9	-1.2	5.9	8.4	3.2	1.2	5.7	-3.1
17	4.0	13.7	-4.3	4.2	13.2	-2.9	5.7	10.4	-0.3	2.3	13.8	-4.7
18	9.9	16.8	5.7	9.0	14.7	4.7	9.3	12.3	6.7	7.6	15.9	1.8
19	8.4	9.9	6.5	8.8	10.7	6.7	10.3	11.8	8.3	7.6	10.4	5.3
20	7.2	10.0	4.7	7.7	10.2	5.9	9.1	10.2	7.6	7.9	11.7	4.9
21	8.3	11.2	3.1	9.6	13.1	5.2	11.3	15.4	7.6	7.8	11.2	2.5
22	5.8	12.7	1.4	7.4	15.0	2.1	8.7	12.4	5.4	5.0	13.1	1.1
23	0.4	2.8	-1.6	1.2	4.0	-1.4	3.6	6.2	0.5	-0.9	2.6	-3.5
24	-0.9	1.6	-3.1	-0.1	3.9	-2.7	1.9	5.0	-0.1	-4.0	-2.6	-5.8
25	1.3	2.8	-0.8	2.1	7.0	-0.3	3.7	7.6	0.9	-1.9	-0.3	-3.8
26	2.5	5.4	-1.4	3.8	6.9	1.1	5.3	7.5	2.6	-0.2	2.5	-2.0
27	2.4	9.8	-2.1	4.5	10.9	0.8	7.1	11.8	3.8	-0.1	6.1	-3.4
28	2.6	9.2	-1.7	4.6	10.7	0.1	6.8	10.9	3.4	0.9	6.1	-2.4
29	3.2	11.8	-2.2	5.1	12.7	-0.6	6.9	11.0	3.5	1.1	10.1	-2.5
30	4.4	13.9	-1.7	5.7	13.9	-0.3	7.2	12.7	1.9	2.0	12.8	-3.3
31	6.6	12.3	1.3	7.8	14.1	3.3	8.4	10.9	5.4	4.9	9.8	-0.5
月極値		16.8	-4.3		15.8	-2.9		15.4	-0.3		15.9	-5.8
起日		18	17		6	17		21	17		18	24
上旬平均	4.7	10.5	-0.4	5.9	11.9	1.2	7.3	11.5	3.3	2.6	9.3	-1.6
中旬平均	5.4	11.1	0.4	6.2	11.8	1.5	7.6	11.1	4.0	4.1	10.8	-0.9
下旬平均	3.3	8.5	-0.8	4.7	10.2	0.7	6.4	10.1	3.2	1.3	6.5	-2.1
月平均	4.4	10.0	-0.3	5.6	11.3	1.1	7.1	10.9	3.5	2.6	8.8	-1.6
0°C未満日数	1	0	19	1	0	10	0	0	2	5	2	26
25°C以上日数	0	0	0	0	0	0	0	0	0	0	0	0
30°C以上日数		0			0			0			0	
35°C以上日数		0			0			0			0	
積算気温	0			0			22			0		

# 地域気象観測気温月報

徳島県 2024年1月  
 単位:°C 2/2頁

観測所名 日付	蒲生田			木頭			日和佐			海陽		
	平均	最高	最低	平均	最高	最低	平均	最高	最低	平均	最高	最低
1	9.6	11.4	7.6	6.0	11.4	-0.8	9.9	13.4	6.7	9.4	14.3	2.1
2	7.6	11.9	4.9	3.7	13.8	-1.6	7.9	14.4	4.4	6.3	13.5	0.5
3	8.7	11.7	4.6	4.3	8.7	-0.3	8.7	13.7	4.8	8.2	13.2	2.8
4	9.6	13.0	5.7	5.4	11.7	-0.8	9.4	14.7	5.1	7.7	14.7	1.7
5	7.6	12.8	4.0	3.2	14.6	-3.4	8.2	15.5	3.1	7.2	14.2	0.9
6	10.0	15.2	4.7	4.7	15.2	-1.4	10.7	18.9	5.1	9.8	18.5	3.0
7	7.5	11.0	4.4	3.6	10.2	-1.7	8.0	13.6	3.2	8.1	13.1	0.0
8	5.6	9.4	3.0	1.5	9.4	-3.4	4.9	11.3	-0.6	3.5	10.3	-3.4
9	6.1	10.9	2.2	1.8	12.6	-4.2	5.9	13.2	0.6	5.3	12.1	-1.4
10	7.8	10.1	4.0	2.4	8.4	-2.4	7.4	11.8	3.1	7.5	13.4	0.8
11	7.6	11.0	3.9	2.9	13.3	-3.4	8.1	15.0	3.6	8.2	15.3	0.7
12	8.4	15.1	3.3	2.1	14.2	-4.9	8.1	15.9	2.8	6.4	15.0	-1.3
13	8.7	14.4	4.2	3.5	13.0	-3.1	8.0	15.7	3.1	6.8	14.6	-0.8
14	7.1	13.1	3.6	3.7	13.9	-4.6	7.5	14.3	1.3	5.4	14.6	-2.8
15	7.7	9.9	5.3	4.1	11.4	-0.5	7.8	12.7	3.0	7.4	14.7	0.3
16	6.4	8.3	5.1	2.0	8.2	-3.6	6.1	10.2	1.6	4.6	11.8	-1.8
17	7.0	10.8	3.8	3.4	14.9	-5.5	7.6	14.2	-0.2	6.2	13.6	-2.9
18	9.9	12.2	7.3	8.7	16.8	1.8	12.6	19.3	8.0	13.3	21.1	5.2
19	10.7	12.0	8.8	8.6	12.6	5.4	11.4	13.5	9.1	11.6	14.5	7.0
20	9.9	16.3	7.7	7.8	9.4	6.0	11.3	17.7	8.8	12.1	15.1	8.3
21	12.4	17.9	8.6	9.8	16.2	3.2	14.1	18.0	9.4	13.9	18.6	7.0
22	9.1	12.3	6.5	5.5	14.9	1.5	10.2	14.9	7.6	9.1	14.0	4.5
23	4.2	6.6	1.3	2.0	6.5	-1.4	5.6	9.6	0.7	6.6	11.3	1.1
24	2.4	5.4	-0.1	-1.7	1.4	-4.8	2.0	6.4	-1.4	1.1	6.0	-2.4
25	4.3	7.9	1.8	-1.0	5.6	-6.2	2.9	9.4	-1.7	2.7	8.9	-3.5
26	6.1	9.1	3.9	0.2	7.8	-5.0	5.0	10.4	-0.5	4.2	11.4	-3.0
27	7.3	11.1	3.3	1.3	11.2	-4.3	6.3	13.7	0.4	5.0	12.8	-2.2
28	7.8	11.1	4.2	1.9	10.4	-3.7	7.7	11.9	5.1	4.9	10.2	0.4
29	7.3	10.9	4.9	2.7	13.3	-3.5	7.0	13.5	2.2	5.3	12.5	-2.0
30	7.5	12.0	3.8	3.7	14.2	-3.5	8.5	15.2	3.1	7.5	14.1	0.1
31	9.2	11.4	7.1	6.3	9.9	0.9	11.4	14.8	7.9	11.7	16.2	7.3
月極値		17.9	-0.1		16.8	-6.2		19.3	-1.7		21.1	-3.5
起日		21	24		18	25		18	25		18	25
上旬平均	8.0	11.7	4.5	3.7	11.6	-2.0	8.1	14.1	3.6	7.3	13.7	0.7
中旬平均	8.3	12.3	5.3	4.7	12.8	-1.2	8.9	14.9	4.1	8.2	15.0	1.2
下旬平均	7.1	10.5	4.1	2.8	10.1	-2.4	7.3	12.5	3.0	6.5	12.4	0.7
月平均	7.8	11.5	4.6	3.7	11.5	-1.9	8.1	13.8	3.5	7.3	13.7	0.8
0°C未満日数	0	0	1	2	0	25	0	0	5	0	0	12
25°C以上日数	0	0	0	0	0	0	0	0	0	0	0	0
30°C以上日数		0			0			0			0	
35°C以上日数		0			0			0			0	
積算気温	33			0			82			63		

# 地域気象観測降水量月報

徳島県

2024年1月

単位:mm

観測所名	池田	穴吹	徳島	半田	京上	福原旭	蒲生田	木頭	日和佐	海陽
日付										
1	0.0	0.0	0.0	0.0	1.0	0.5	0.0	0.0	0.0	0.0
2	0.0	0.0	0.0	0.0	0.0	0.0	0.0	0.0	0.0	0.0
3	4.0	2.0	0.0	3.5	1.0	0.0	1.0	0.5	0.5	0.0
4	1.0	1.0	0.0	2.5	10.0	0.0	0.0	0.0	0.0	0.5
5	0.0	0.0	0.0	0.0	0.0	0.0	0.0	0.0	0.0	0.0
6	1.0	1.0	0.0	1.0	0.0	0.0	0.0	0.0	0.0	0.0
7	0.0	1.0	0.0	0.0	1.0	0.0	0.0	0.0	0.0	0.0
8	0.0	0.0	0.0	0.0	0.0	0.0	0.0	0.0	0.0	0.0
9	0.0	0.0	0.0	0.0	0.0	0.0	0.0	0.0	0.0	0.0
10	0.0	0.5	0.0	0.5	0.0	0.0	0.0	0.0	0.0	0.0
11	0.0	0.0	0.0	0.0	0.0	0.0	0.0	0.0	0.0	0.0
12	0.0	0.0	0.0	0.0	0.0	0.0	0.0	0.0	0.0	0.0
13	0.0	0.0	0.0	0.0	0.0	0.0	0.0	0.0	0.0	0.0
14	0.0	0.0	0.0	0.0	0.0	0.0	0.0	0.0	0.0	0.0
15	13.5	6.0	5.0	12.0	9.0	2.5	0.0	0.5	0.0	0.0
16	0.0	0.0	0.0	0.0	0.0	0.0	0.0	0.0	0.0	0.0
17	0.0	0.0	0.0	0.0	0.0	0.0	0.0	0.0	0.0	0.0
18	2.5	2.5	1.0	3.0	2.0	0.5	0.0	3.0	0.5	1.0
19	1.5	2.5	0.5	4.0	2.5	0.5	0.5	1.5	0.5	1.0
20	0.5	0.5	5.0	0.0	1.0	60.5	1.0	28.5	3.5	27.5
21	4.0	3.0	8.5	3.5	7.0	11.0	7.5	2.5	7.5	10.0
22	4.0	1.5	0.0	0.5	0.0	0.5	0.0	0.5	0.0	0.0
23	7.5	0.0	0.0	5.0	0.5	1.0	0.0	0.0	0.0	0.0
24	3.5	0.5	0.0	3.0	11.5	1.0	0.0	0.0	0.0	0.0
25	0.0	0.0	0.0	0.0	2.0	0.0	0.0	0.0	0.0	0.0
26	0.0	0.0	0.0	0.0	0.0	0.0	0.0	0.0	0.0	0.0
27	0.0	0.0	0.0	0.0	0.0	0.0	0.0	0.0	0.0	0.0
28	0.0	0.0	0.0	0.0	0.0	0.0	0.0	0.0	0.5	0.5
29	0.0	0.0	0.0	0.0	0.0	0.0	0.0	0.0	0.0	0.0
30	0.0	0.0	0.0	0.0	0.0	0.0	0.0	0.0	0.0	0.0
31	2.0	1.0	2.5	1.0	2.5	3.0	3.5	5.5	5.0	5.5
最大日降水量	13.5	6.0	8.5	12.0	11.5	60.5	7.5	28.5	7.5	27.5
起日	15	15	21	15	24	20	21	20	21	20
最大1時間降水量	4.5	2.0	4.0	3.5	3.5	8.0	3.0	5.0	5.5	13.5
起日 時分	15 06:54	3 23:19	21 01:52	15 07:42	4 05:58	21 00:02	21 03:08	20 18:31	21 02:41	20 23:17
最大10分間降水量	1.0	1.0	1.5	1.0	1.0	2.0	1.5	2.0	2.0	4.5
起日 時分	23 20:34	31 18:27	20 23:57	15 07:14	31 14:20	21 00:31	21 07:24	20 22:48	21 02:26	21 01:17
上旬合計	6.0	5.5	0.0	7.5	13.0	0.5	1.0	0.5	0.5	0.5
中旬合計	18.0	11.5	11.5	19.0	14.5	64.0	1.5	33.5	4.5	29.5
下旬合計	21.0	6.0	11.0	13.0	23.5	16.5	11.0	8.5	13.0	16.0
月合計	45.0	23.0	22.5	39.5	51.0	81.0	13.5	42.5	18.0	46.0
1mm以上日数	11	10	5	10	12	6	4	5	3	5
10mm以上日数	1	0	0	1	2	2	0	1	0	2
30mm以上日数	0	0	0	0	0	1	0	0	0	0
50mm以上日数	0	0	0	0	0	1	0	0	0	0
70mm以上日数	0	0	0	0	0	0	0	0	0	0
100mm以上日数	0	0	0	0	0	0	0	0	0	0

# 地域気象観測日照時間月報

徳島県

2024年1月

単位:h

観測所名 日付	池田	穴吹	徳島	京上	蒲生田	木頭	日和佐	海陽
1	3.2	2.5	4.3	4.4	6.3	7.8	7.6	9.0
2	7.8	8.0	9.5	6.0	8.4	7.0	8.4	6.9
3	0.2	0.3	0.4	0.3	0.0	0.0	0.0	0.0
4	5.8	5.7	9.3	1.7	9.0	8.0	9.0	9.1
5	8.2	8.0	9.5	7.9	9.0	8.3	8.9	9.2
6	2.5	2.8	3.3	1.0	8.0	4.9	7.4	7.4
7	0.1	0.5	4.2	0.0	8.2	6.8	8.1	8.9
8	3.3	6.7	8.8	4.7	8.4	8.0	9.2	8.8
9	7.6	7.7	9.3	7.7	8.7	7.4	8.8	8.8
10	0.0	0.0	0.0	0.0	0.0	0.0	0.0	0.1
11	8.0	7.9	7.4	7.8	6.6	7.4	7.7	8.2
12	3.7	6.3	7.8	5.2	8.4	7.9	8.7	9.3
13	5.2	3.5	6.6	5.2	8.9	8.1	9.2	9.3
14	8.7	8.1	9.7	8.0	8.9	8.2	9.3	9.3
15	0.0	0.0	0.0	0.0	2.6	4.7	6.6	7.3
16	6.6	5.9	5.0	6.9	8.0	7.8	8.8	9.3
17	6.6	6.5	7.6	6.7	7.6	7.5	7.4	7.8
18	0.0	0.5	0.0	0.0	0.0	0.0	0.0	0.5
19	0.0	0.0	0.0	0.0	1.0	0.6	0.7	0.4
20	0.0	0.0	0.0	0.0	0.1	0.0	0.0	0.0
21	0.0	0.0	1.3	0.0	4.1	5.9	4.3	3.2
22	6.6	7.0	8.3	5.1	5.8	4.3	5.2	4.8
23	0.4	1.5	2.8	2.4	5.8	6.9	6.4	7.2
24	1.4	3.7	9.4	0.0	9.1	5.2	8.8	9.0
25	0.0	2.2	7.9	0.0	9.2	7.7	8.6	7.9
26	0.4	0.0	0.0	0.0	7.9	8.7	8.8	9.3
27	5.1	5.2	6.7	1.6	9.2	8.5	9.4	9.4
28	2.8	2.0	2.6	1.7	4.8	3.6	4.4	2.3
29	9.2	8.3	9.4	8.0	8.4	9.0	8.3	9.5
30	7.5	8.3	9.4	7.2	8.8	8.1	9.0	8.4
31	0.5	1.4	0.0	0.0	0.0	0.0	0.3	0.8
旬合計 上旬	38.7	42.2	58.6	33.7	66.0	58.2	67.4	68.2
旬合計 中旬	38.8	38.7	44.1	39.8	52.1	52.2	58.4	61.4
旬合計 下旬	33.9	39.6	57.8	26.0	73.1	67.9	73.5	71.8
月合計	111.4	120.5	160.5	99.5	191.2	178.3	199.3	201.4
0.1時間未満日数	7	6	7	11	4	5	4	2

日照時間は徳島を除き推計値です。

# 地域気象観測風向・風速月報

徳島県 2024年1月

単位:m/s 1/3頁

観測所名	池田						穴吹						徳島					
	平均	最大	最大風向	最大瞬間	最大瞬間風向	最多	平均	最大	最大風向	最大瞬間	最大瞬間風向	最多	平均	最大	最大風向	最大瞬間	最大瞬間風向	最多
1	1.6	4.0	SE	9.3	NW	NE	1.4	3.7	ENE	8.6	S	ENE	3.7	7.0	NW	12.3	NNW	WNW
2	1.9	6.2	NNW	11.0	NW	W	1.4	2.9	WSW	6.5	WSW	WSW	1.6	4.5	NNW	7.2	NW	WNW
3	2.2	5.1	NW	9.6	NNW	W	1.3	4.7	SW	8.8	WNW	WSW	1.5	5.4	W	9.9	WNW	W
4	1.8	3.7	SW	9.3	SSW	SW	2.0	3.4	WSW	8.9	SW	WSW	4.5	7.8	WNW	13.4	WNW	WNW
5	2.4	4.0	WNW	7.9	WSW	W	1.7	2.9	SSW	6.3	SSW	WSW	1.2	2.8	ENE	4.5	ENE	SW
6	2.3	4.3	W	8.5	NW	W	2.1	4.4	WSW	8.8	SW	WSW	2.1	8.4	WNW	12.9	WNW	WNW
7	2.7	6.6	WNW	14.0	W	WSW	2.4	6.1	SW	12.9	SW	WSW	3.6	6.4	NW	13.0	W	WNW
8	2.0	4.7	W	10.4	W	W	1.7	3.7	W	8.0	W	WSW	3.3	6.7	WNW	13.4	WNW	WNW
9	1.8	4.3	NW	9.3	NNW	W	1.3	4.0	WSW	7.4	SW	WSW	1.4	3.5	NE	5.0	NE	WNW
10	1.4	4.2	ENE	9.5	ENE	W	1.2	2.7	ENE	7.3	ENE	WSW	2.5	6.6	NNW	12.4	N	NNW
11	1.7	4.3	W	6.7	W	W	1.9	3.9	WSW	7.6	W	WSW	3.4	6.3	NNW	11.0	NW	NNW
12	2.7	4.8	W	10.3	WNW	W	2.5	5.4	WSW	12.8	WSW	WSW	2.7	7.5	WNW	14.0	WNW	WNW
13	2.7	6.0	NW	13.4	NW	WSW	2.2	6.1	WSW	14.7	WSW	WSW	4.6	10.7	WNW	19.0	WNW	WNW
14	1.2	3.0	W	6.1	WNW	SW	1.2	3.4	SW	6.0	ESE	WSW	1.7	3.9	NNW	6.4	NW	WNW
15	1.8	4.7	NW	9.3	NW	W	1.5	3.6	SW	7.7	WSW	WSW	3.3	7.5	NW	14.2	NW	NW
16	1.9	3.8	W	11.8	ESE	W	2.0	4.1	SW	9.5	SW	SW	4.7	7.6	NW	14.6	WNW	NW
17	1.6	3.2	S	6.5	S	W	1.0	2.3	ESE	4.8	E	WSW	1.6	3.4	NW	5.8	NW	WNW
18	2.0	4.2	WNW	6.0	NW	W	1.0	2.7	W	4.8	W	WSW	1.2	3.5	SSW	5.2	S	N
19	1.5	3.5	ENE	8.0	ENE	E	0.9	2.4	NE	5.1	ENE	NE	2.9	5.2	N	9.8	NNW	NNW
20	1.6	3.2	ENE	6.7	E	ENE	0.9	2.1	ENE	4.5	NE	NE	1.7	3.2	WNW	5.0	WNW	WNW
21	1.7	4.4	NW	7.9	E	WSW	1.6	3.9	SW	8.2	SW	SW	3.7	7.3	NW	12.6	WNW	WNW
22	2.0	4.1	W	9.9	W	W	2.0	5.3	WSW	12.1	SW	WSW	3.3	7.4	WNW	14.3	WNW	WNW
23	2.5	5.9	W	14.2	NW	W	2.4	5.2	WSW	11.9	SSW	WSW	5.0	8.7	WNW	17.2	WNW	WNW
24	3.5	7.0	WNW	14.8	W	W	2.3	4.5	SW	11.9	NNW	WSW	6.8	10.3	WNW	18.5	WNW	WNW
25	2.6	5.1	W	12.1	W	SW	2.5	4.6	SW	11.5	SW	WSW	4.4	7.7	WNW	13.0	WNW	WNW
26	1.8	3.9	SW	9.3	WNW	WSW	1.7	3.2	WSW	8.3	SSW	WSW	4.1	6.2	WNW	11.5	WNW	WNW
27	1.7	3.6	WNW	6.3	W	W	1.7	3.5	WSW	7.7	WSW	SW	3.3	6.1	NNW	9.6	NNW	WNW
28	1.7	4.6	WNW	7.3	WNW	W	1.6	3.9	SW	8.0	WSW	WSW	2.7	6.8	NW	11.9	NW	WNW
29	1.6	3.4	NW	6.0	NW	W	1.4	3.4	ENE	6.9	ENE	W	2.3	5.1	NE	8.4	NE	WNW
30	1.6	3.2	W	5.2	SSW	W	1.5	3.7	ENE	7.0	NE	WSW	1.5	3.6	ENE	5.6	ENE	WSW
31	1.0	3.3	W	6.6	W	E	1.1	2.4	WSW	5.1	ENE	WSW	1.1	4.1	WNW	7.1	NW	NW
月最大		7.0	WNW	14.8	W			6.1	WSW	14.7	WSW			10.7	WNW	19.0	WNW	
起日		24		24				13		13				13		13		
上旬平均	2.0					W	1.7					WSW	2.5					WNW
中旬平均	1.9					W	1.5					WSW	2.8					WNW
下旬平均	2.0					W	1.8					WSW	3.5					WNW
月平均	2.0					W	1.7					WSW	2.9					WNW
10m/s以上日数		0						0						2				
15m/s以上日数		0						0						0				
20m/s以上日数		0						0						0				
30m/s以上日数		0						0						0				

# 地域気象観測風向・風速月報

徳島県 2024年1月  
 単位:m/s 2/3頁

観測所名	京上						蒲生田						木頭					
	日付	平均	最大	最大風向	最大瞬間風向	最大瞬間風向	最多	平均	最大	最大風向	最大瞬間風向	最大瞬間風向	最多	平均	最大	最大風向	最大瞬間風向	最大瞬間風向
1	1.0	2.6	E	7.7	E	NNE	3.2	5.4	NE	14.8	W	S	1.1	3.1	SW	8.2	S	E
2	0.5	1.7	S	5.7	SE	ENE	2.0	3.8	W	7.0	NE	W	0.6	3.3	WNW	6.6	N	NW
3	0.4	1.6	SSE	4.0	SSE	NW	1.5	3.8	W	8.7	E	W	0.4	1.1	WNW	2.6	NNE	W
4	0.7	2.1	S	7.0	SSE	SW	2.9	7.0	W	15.9	WNW	W	1.0	2.7	SW	9.2	W	SSE
5	0.4	1.3	W	3.1	W	NE	1.9	3.0	NE	5.2	NE	W	0.5	1.7	S	3.7	SE	SSE
6	0.4	1.5	S	4.5	SSE	ENE	2.0	3.7	E	11.1	NW	W	0.5	2.4	W	5.1	WNW	ESE
7	1.3	2.9	E	9.4	SSE	SSE	2.8	6.7	W	14.9	NW	W	1.6	4.0	W	10.9	W	W
8	1.0	2.9	SSE	9.8	ESE	S	2.7	5.5	W	12.2	W	SW	0.9	2.7	SSW	5.7	SW	SSW
9	0.5	1.8	SW	5.4	SSW	NNE	2.1	3.7	W	6.2	NE	W	0.5	2.5	SSW	5.1	SSW	ESE
10	0.7	1.9	ENE	6.5	ENE	N	2.4	4.6	NNW	12.6	NNW	WNW	0.6	2.9	S	7.6	SSW	WNW
11	0.6	2.1	SSW	6.5	SW	N	2.9	4.8	NW	13.7	WNW	W	0.8	2.5	SSW	5.3	SSW	N
12	0.7	2.5	SSE	6.8	SE	S	2.2	4.8	SW	8.3	NW	W	0.6	1.7	SE	4.3	WSW	SE
13	1.3	2.9	ESE	10.4	SSW	SSW	3.1	8.0	W	19.9	W	NW	1.5	5.3	W	14.5	W	SSE
14	0.5	1.7	SSW	5.7	S	NE	2.5	6.7	WSW	11.7	WSW	W	1.3	4.6	WNW	11.0	W	W
15	0.9	2.1	SSW	7.7	SSE	S	2.8	4.4	NNW	13.1	NW	WSW	0.9	3.0	WSW	8.0	WNW	NNE
16	1.1	2.7	ESE	8.3	SSW	E	3.3	4.8	N	17.7	NW	NNE	1.3	3.5	SSW	11.3	N	SW
17	0.4	1.0	SW	2.8	S	ENE	1.9	4.3	W	7.9	NNE	W	0.5	1.6	SW	3.0	SSW	N
18	0.4	1.7	NW	4.3	W	NE	1.5	3.6	WNW	7.8	NNW	NW	0.7	3.1	W	8.0	W	W
19	0.6	1.8	SW	5.8	ENE	NW	2.8	4.1	N	12.0	NW	ESE	0.5	1.7	SE	3.9	SE	E
20	0.5	1.4	SSW	3.0	S	S	3.4	11.6	ESE	17.4	ESE	W	0.4	1.0	N	2.2	NE	W
21	0.7	2.5	SW	6.9	SSE	NNW	4.1	11.6	ESE	17.5	ESE	NNW	0.9	2.7	WNW	7.2	W	ESE
22	0.8	1.8	SSE	5.0	S	SSE	2.2	4.7	NE	11.3	WNW	N	0.6	1.4	NNE	3.3	S	W
23	1.6	3.3	SE	10.0	SE	SSE	3.9	7.6	W	15.2	WNW	W	1.6	3.6	WNW	9.0	NNW	W
24	1.6	2.6	S	8.7	ESE	S	4.7	8.7	W	16.7	W	W	1.8	4.2	W	10.3	W	W
25	1.1	2.1	SE	6.1	S	W	3.7	6.2	WNW	13.4	W	W	0.9	3.6	WNW	7.5	W	ENE
26	0.9	2.8	SSE	7.5	S	S	3.0	5.5	WNW	14.5	W	SE	0.9	3.1	S	8.6	SSE	SW
27	0.5	1.5	S	5.2	SSE	NW	2.6	5.9	NE	13.1	NW	W	0.7	2.4	WNW	5.4	WNW	ENE
28	0.5	2.1	E	6.0	E	NW	2.2	4.5	NE	10.2	NNE	N	0.7	2.6	SSW	6.0	SSW	W
29	0.4	1.3	WNW	3.2	WSW	SE	2.3	5.6	NE	10.5	NNE	NE	0.7	2.4	SSW	6.4	SW	E
30	0.4	1.8	WNW	4.8	W	NNE	1.9	3.6	NE	6.4	NE	W	0.6	2.3	SSW	5.5	SW	SE
31	0.4	1.2	NE	2.4	WNW	NE	1.8	4.1	WNW	7.9	WNW	WNW	0.3	0.9	NNW	1.7	SSW	N
月最大		3.3	SE	10.4	SSW			11.6	ESE	19.9	W			5.3	W	14.5	W	
起日		23		13				21		13				13		13		
上旬平均	0.7					SSE	2.4					W	0.8					NE
中旬平均	0.7					S	2.6					W	0.9					W
下旬平均	0.8					S	2.9					W	0.9					W
月平均	0.7					S	2.7					W	0.8					W
10m/s以上日数		0						2						0				
15m/s以上日数		0						0						0				
20m/s以上日数		0						0						0				
30m/s以上日数		0						0						0				



# 地域気象観測風向・風速月報

徳島県 2024年1月

単位:m/s 3/3頁

観測所名	日和佐						海陽					
	日付	平均	最大	最大風向	最大瞬間	最大瞬間風向	最多	平均	最大	最大風向	最大瞬間	最大瞬間風向
1	3.7	8.6	WNW	15.6	NW	WNW	2.3	6.4	NW	12.6	NW	N
2	2.9	5.1	NNW	7.8	NNW	NNW	0.8	2.9	SE	4.6	SSE	E
3	2.6	4.7	WSW	6.7	WNW	W	0.6	2.1	NNW	2.7	NNW	NNW
4	3.0	8.3	NW	14.2	WNW	NW	1.4	4.4	NW	9.5	WNW	NNW
5	3.2	4.7	W	8.0	NNW	W	1.0	3.2	SE	5.6	SE	ENE
6	3.0	5.3	W	11.8	WNW	W	1.3	4.6	SW	8.4	WSW	SW
7	3.0	9.3	WNW	19.5	NW	WNW	2.3	6.5	NW	12.1	WNW	NNW
8	2.4	4.8	WSW	8.3	WSW	W	1.1	3.8	SE	6.6	SE	NW
9	3.2	4.7	W	7.5	NW	W	1.0	3.5	SSE	5.6	SE	SE
10	3.6	7.7	WNW	18.3	NW	W	1.3	4.3	N	10.4	NNW	E
11	4.7	10.5	NW	19.3	WNW	NW	1.5	4.4	NW	10.8	WNW	N
12	3.3	5.0	NNW	8.5	NNW	W	1.1	3.2	SSE	5.9	SE	SE
13	3.4	8.5	NW	15.9	NW	NW	1.6	6.8	NW	11.8	NW	ESE
14	2.7	5.9	WSW	13.0	NE	W	1.6	5.6	S	9.9	SSE	SSE
15	3.2	5.2	W	11.9	NW	W	1.6	5.0	NNW	11.8	NNW	E
16	3.1	9.3	WNW	18.9	NNW	WNW	1.6	4.9	NW	12.9	W	NNW
17	2.6	5.5	NW	9.2	NW	W	1.0	3.7	E	6.6	E	E
18	2.8	5.5	NNW	8.7	NNW	W	1.2	4.2	SSW	7.1	SSW	WNW
19	2.8	5.6	WSW	12.6	NW	SSW	1.0	3.0	N	7.5	NW	NNE
20	4.7	13.8	ESE	16.7	ESE	NNW	1.2	3.8	NW	8.5	W	NNW
21	3.9	12.1	ESE	18.4	NW	NW	1.6	4.1	N	9.3	NE	NNE
22	2.9	6.3	WNW	12.9	WNW	NNW	1.0	3.4	SE	6.0	SE	WNW
23	3.9	6.3	WNW	13.1	WNW	NW	2.4	5.5	WSW	9.5	NW	WNW
24	4.5	11.0	WNW	18.4	WNW	WNW	2.3	5.7	WNW	11.0	WSW	WNW
25	2.9	7.1	NW	12.7	WNW	W	1.6	3.7	SE	6.8	ESE	WNW
26	2.7	6.4	NW	14.5	W	WNW	1.7	4.2	SSW	6.5	NNW	NNW
27	2.7	5.7	NNW	8.6	NNW	W	1.3	4.5	SSE	7.4	SE	SSE
28	3.2	7.1	WNW	12.6	WNW	NNW	1.0	3.9	SE	6.1	SE	W
29	2.3	4.9	E	10.0	ENE	W	1.2	3.6	SSE	6.1	SE	SE
30	3.1	6.0	NNW	9.1	NW	W	1.0	3.4	SE	6.0	SE	SE
31	2.1	4.4	WSW	5.6	WSW	W	0.6	1.7	NW	3.4	W	SSW
月最大		13.8	ESE	19.5	NW			6.8	NW	12.9	W	
起日		20		7				13		16		
上旬平均	3.1					W	1.3					NNW
中旬平均	3.3					W	1.3					NNW
下旬平均	3.1					W	1.4					WNW
月平均	3.2					W	1.4					NW
10m/s以上日数		4						0				
15m/s以上日数		0						0				
20m/s以上日数		0						0				
30m/s以上日数		0						0				

# 地域気象観測相对湿度月報

徳島県 2024年1月

蒸気圧単位:hPa 相对湿度単位:% 1/2頁

観測所名 日付	池田			穴吹			徳島			京上		
	平均 蒸気圧	平均 湿度	最小 湿度	平均 蒸気圧	平均 湿度	最小 湿度	平均 蒸気圧	平均 湿度	最小 湿度	平均 蒸気圧	平均 湿度	最小 湿度
1	6.7	68	49	7.1	67	49	7.0	60	52	6.0	71	48
2	6.2	78	44	6.8	76	42	7.1	72	51	6.0	81	42
3	7.8	86	61	8.4	85	62	8.5	78	59	7.2	89	59
4	7.0	77	53	7.4	76	47	7.0	60	45	6.5	90	62
5	6.3	78	38	6.4	72	29	7.2	71	48	5.7	86	39
6	7.9	84	56	8.3	77	47	8.4	73	54	7.2	91	56
7	5.2	68	39	5.5	64	45	5.4	56	41	4.6	67	44
8	4.3	61	41	4.3	58	37	4.4	51	37	4.2	69	46
9	5.2	73	34	5.3	68	24	5.9	67	48	4.7	76	30
10	7.0	83	71	7.1	80	68	7.3	74	64	6.1	78	63
11	5.4	72	34	5.7	69	25	5.5	54	36	4.4	68	17
12	6.0	70	44	6.0	61	38	6.2	56	36	5.2	72	45
13	5.5	61	39	5.9	60	35	5.9	56	31	4.8	59	35
14	5.3	72	41	5.3	72	34	5.9	66	50	5.1	73	38
15	7.8	89	64	8.2	85	62	7.2	75	47	6.3	83	59
16	4.9	66	43	5.2	65	37	5.2	57	42	4.3	66	44
17	5.1	68	26	5.4	70	23	6.1	67	51	4.9	71	21
18	9.4	77	56	9.6	83	57	9.2	78	62	9.0	85	56
19	10.1	91	77	10.6	94	80	9.6	77	64	9.3	89	70
20	9.0	89	74	9.9	94	81	10.0	86	71	9.9	92	72
21	9.7	88	68	10.6	89	68	10.7	80	59	9.9	93	74
22	7.3	81	47	7.7	77	39	7.6	68	55	6.5	76	41
23	4.7	75	46	5.2	78	46	4.4	56	42	3.6	63	43
24	3.8	68	47	4.0	67	43	3.4	50	31	3.6	80	57
25	4.2	63	54	4.3	60	46	4.1	52	39	4.1	77	67
26	4.8	67	51	4.9	61	46	4.9	56	44	4.7	78	57
27	5.7	80	41	5.5	68	37	5.4	55	35	5.0	83	51
28	5.8	81	42	6.1	74	43	6.5	66	44	5.3	83	51
29	5.9	79	44	6.3	74	38	6.4	64	45	5.5	86	42
30	6.1	76	33	6.2	72	29	6.4	65	39	5.2	78	25
31	8.4	86	55	8.8	83	51	8.8	79	59	8.3	94	81
月極値			26			23			31			17
起日			17			17			24			11
上旬平均	6.4	76		6.7	72		6.8	66		5.8	80	
中旬平均	6.9	76		7.2	75		7.1	67		6.3	76	
下旬平均	6.0	77		6.3	73		6.2	63		5.6	81	
月平均	6.4	76		6.7	74		6.7	65		5.9	79	

# 地域気象観測相対湿度月報

徳島県 2024年1月

蒸気圧単位:hPa 相対湿度単位:% 2/2頁

観測所名	蒲生田			木頭			日和佐			海陽		
	平均 蒸気圧	平均 湿度	最小 湿度	平均 蒸気圧	平均 湿度	最小 湿度	平均 蒸気圧	平均 湿度	最小 湿度	平均 蒸気圧	平均 湿度	最小 湿度
1	7.1	59	48	5.9	66	39	6.4	53	43	6.3	55	36
2	7.3	70	52	6.6	85	39	7.1	67	46	7.6	81	53
3	9.3	82	67	7.8	93	73	9.3	82	62	9.8	90	70
4	7.0	59	46	5.9	69	35	6.5	57	37	6.9	70	31
5	7.7	75	57	6.3	84	40	7.9	73	46	8.0	80	50
6	9.6	78	51	7.2	85	44	8.8	70	44	8.8	75	42
7	5.3	51	38	4.5	59	31	4.5	43	30	4.1	39	24
8	4.6	51	37	4.2	64	32	4.6	55	28	4.9	66	30
9	6.3	67	46	5.6	82	33	6.5	71	46	7.0	79	56
10	8.0	76	62	6.2	86	64	7.3	72	55	7.2	71	50
11	5.9	57	40	4.4	65	8	5.2	50	20	4.6	47	14
12	6.4	58	37	5.3	77	36	6.7	63	39	6.6	71	35
13	6.2	56	34	4.3	62	21	5.9	58	25	5.4	59	22
14	6.9	67	51	5.4	70	31	6.6	62	46	6.7	74	47
15	7.1	68	46	6.0	75	35	6.6	63	42	6.6	67	34
16	5.3	55	45	3.9	58	30	4.5	49	31	4.3	57	25
17	6.4	64	42	5.1	68	16	6.5	60	34	7.3	74	46
18	9.7	80	62	9.5	83	56	11.1	75	57	11.5	76	48
19	9.6	74	60	10.2	91	64	9.3	69	60	10.9	80	58
20	10.4	83	69	10.4	98	92	10.9	79	62	12.5	87	65
21	11.5	79	60	10.1	84	51	12.0	72	52	12.6	78	48
22	7.9	69	60	8.0	89	41	7.7	62	48	8.7	76	52
23	4.5	54	39	3.9	55	26	4.1	45	29	3.9	40	20
24	3.4	47	32	3.4	65	41	3.3	48	24	3.4	53	29
25	4.0	48	38	3.8	69	37	3.8	53	29	4.0	57	31
26	5.0	53	42	4.1	70	36	4.4	52	35	4.5	58	32
27	5.6	55	39	4.3	70	27	4.8	54	29	5.3	64	29
28	6.6	63	46	5.0	74	36	5.6	53	36	6.4	75	51
29	6.7	65	54	5.5	77	29	6.2	63	45	6.4	75	45
30	7.3	71	60	6.0	79	37	6.4	60	31	7.1	71	38
31	9.6	83	61	9.0	92	74	11.3	83	68	11.8	84	62
月極値			32			8			20			14
起日			24			11			11			11
上旬平均	7.2	67		6.0	77		6.9	64		7.1	71	
中旬平均	7.4	66		6.5	75		7.3	63		7.6	69	
下旬平均	6.6	62		5.7	75		6.3	59		6.7	66	
月平均	7.0	65		6.1	76		6.8	62		7.1	69	

# 徳島地方気象台発表の特別警報・警報・注意報

2024年1月

▽：特別警報から注意報    ▼：警報から注意報    ○：継続    解：解除

発表時刻	警報・注意報	徳島市	鳴門市	小松島市	松茂町	北島町	藍住町	板野町	吉野川市	阿波市	美馬市脇・美馬・穴吹	石井町	上板町	つるぎ町半田・貞光	美馬市木屋平	佐那河内村	神山町	つるぎ町一宇	三好市	東みよし町	阿南市	勝浦町	上勝町	那賀町	牟岐町	美波町	海陽町		
1月1日 16時06分	強風注意報	解	解	解	解	解	解	解													解				解	解	解		
1月3日 11時26分	強風注意報	●	●	●	●	●	●	●													●					●	●	●	
1月3日 18時13分	雷注意報	●	●	●	●	●	●	●	●	●	●	●	●	●	●	●	●	●	●	●	●	●	●	●	●	●	●	●	
	強風注意報	○	○	○	○	○	○	○														○				○	○	○	
1月4日 05時53分	雷注意報	解	解	解	解	解	解	解	解	解	解	解	解	解	解	解	解	解	解	解	解	解	解	解	解	解	解		
	強風注意報	○	○	○	○	○	○	○														○				○	○	○	
1月4日 11時35分	強風注意報	解	解	解	解	解	解	解														解				解	解	解	
1月6日 16時07分	強風注意報	●	●	●	●	●	●	●													●					●	●	●	
1月7日 04時05分	強風注意報	○	○	○	○	○	○	○	●	●	●	●	●	●	●	●	●	●	●	●	○	●	●	●	●	○	○	○	
1月8日 04時02分	強風注意報	解	解	解	解	解	解	解	解	解	解	解	解	解	解	解	解	解	解	解	解	解	解	解	解	解	解	解	
1月8日 10時13分	乾燥注意報	●	●	●	●	●	●	●	●	●	●	●	●	●	●	●	●	●	●	●	●	●	●	●	●	●	●	●	
1月9日 20時03分	乾燥注意報	解	解	解	解	解	解	解	解	解	解	解	解	解	解	解	解	解	解	解	解	解	解	解	解	解	解	解	
1月10日 04時11分	雷注意報	●	●	●	●	●	●	●	●	●	●	●	●	●	●	●	●	●	●	●	●	●	●	●	●	●	●	●	
1月10日 09時58分	雷注意報	○	○	○	○	○	○	○	○	○	○	○	○	○	○	○	○	○	○	○	○	○	○	○	○	○	○	○	
	強風注意報	●	●	●	●	●	●	●														●				●	●	●	
1月10日 16時07分	雷注意報	○	○	○	○	○	○	○	○	○	○	○	○	○	○	○	○	○	○	○	○	○	○	○	○	○	○	○	
	強風注意報	○	○	○	○	○	○	○														○				○	○	○	
	波浪注意報																										●	●	●
1月11日 04時08分	雷注意報	解	解	解	解	解	解	解	解	解	解	解	解	解	解	解	解	解	解	解	解	解	解	解	解	解	解	解	
	強風注意報	○	○	○	○	○	○	○														○				○	○	○	
	波浪注意報																										○	○	○
1月11日 10時05分	強風注意報	○	○	○	○	○	○	○														○				○	○	○	
	波浪注意報																										○	○	○
1月11日 16時00分	強風注意報	解	解	解	解	解	解	解													解				解	解	解	解	
1月13日 04時50分	強風注意報	●	●	●	●	●	●	●	●	●	●	●	●	●	●	●	●	●	●	●	●	●	●	●	●	●	●	●	
	乾燥注意報	●	●	●	●	●	●	●	●	●	●	●	●	●	●	●	●	●	●	●	●	●	●	●	●	●	●	●	
1月13日 16時34分	強風注意報	○	○	○	○	○	○	○	解	解	解	解	解	解	解	解	解	解	解	解	○	解	解	解	○	○	○		
	乾燥注意報	○	○	○	○	○	○	○	○	○	○	○	○	○	○	○	○	○	○	○	○	○	○	○	○	○	○	○	
1月13日 22時07分	強風注意報	○	○	○	○	○	○	○														○				○	○	○	
	乾燥注意報	○	○	○	○	○	○	○	○	○	○	○	○	○	○	○	○	○	○	○	○	○	○	○	○	○	○	○	
1月14日 03時57分	強風注意報	解	解	解	解	解	解	解													解				解	解	解	解	
	乾燥注意報	○	○	○	○	○	○	○	○	○	○	○	○	○	○	○	○	○	○	○	○	○	○	○	○	○	○	○	
1月14日 21時10分	強風注意報	●	●	●	●	●	●	●													●				●	●	●		
	乾燥注意報	解	解	解	解	解	解	解	解	解	解	解	解	解	解	解	解	解	解	解	解	解	解	解	解	解	解	解	
1月15日 16時10分	強風注意報	○	○	○	○	○	○	○														○				○	○	○	
1月16日 04時05分	強風注意報	○	○	○	○	○	○	○														○				○	○	○	
1月16日 10時05分	強風注意報	○	○	○	○	○	○	○														○				○	○	○	
	乾燥注意報	●	●	●	●	●	●	●	●	●	●	●	●	●	●	●	●	●	●	●	●	●	●	●	●	●	●	●	
1月16日 16時02分	強風注意報	○	○	○	○	○	○	○														○				○	○	○	
	乾燥注意報	○	○	○	○	○	○	○	○	○	○	○	○	○	○	○	○	○	○	○	○	○	○	○	○	○	○	○	
1月16日 21時21分	強風注意報	解	解	解	解	解	解	解													解				解	解	解	解	
	乾燥注意報	○	○	○	○	○	○	○	○	○	○	○	○	○	○	○	○	○	○	○	○	○	○	○	○	○	○	○	
1月17日 18時30分	乾燥注意報	解	解	解	解	解	解	解	解	解	解	解	解	解	解	解	解	解	解	解	解	解	解	解	解	解	解	解	
1月18日 21時53分	強風注意報																					●				●	●	●	

# 徳島地方気象台発表の特別警報・警報・注意報

2024年1月

▽：特別警報から注意報    ▼：警報から注意報    ○：継続    解：解除

発表時刻	警報・注意報	徳島市	鳴門市	小松島市	松茂町	北島町	藍住町	板野町	吉野川市	阿波市	美馬市脇・美馬・穴吹	石井町	上板町	つるぎ町半田・貞光	美馬市木屋平	佐那河内村	神山町	つるぎ町一宇	三好市	東みよし町	阿南市	勝浦町	上勝町	那賀町	牟岐町	美波町	海陽町		
1月19日 16時08分	強風注意報																				○				○	○	○		
1月20日 07時54分	強風注意報																				○					○	○	○	
	波浪注意報																				●					●	●	●	
1月20日 10時14分	雷注意報	●	●	●	●	●	●	●	●	●	●	●	●	●	●	●	●	●	●	●	●	●	●	●	●	●	●	●	
	強風注意報																					○					○	○	○
	波浪注意報																					○					○	○	○
1月20日 16時08分	雷注意報	○	○	○	○	○	○	○	○	○	○	○	○	○	○	○	○	○	○	○	○	○	○	○	○	○	○	○	
	強風注意報	●	●	●	●	●	●															○					○	○	○
	波浪注意報																					○					○	○	○
1月21日 04時20分	雷注意報	○	○	○	○	○	○	○	○	○	○	○	○	○	○	○	○	○	○	○	○	○	○	○	○	○	○	○	
	強風注意報	○	○	○	○	○	○															○					○	○	○
	波浪注意報																					○					○	○	○
1月21日 06時18分	雷注意報	解	解	解	解	解	解	解	解	解	解	解	解	解	解	解	解	解	解	解	解	解	解	解	解	解	解	解	
	強風注意報	○	○	○	○	○	○															○					○	○	○
	波浪注意報																					○					○	○	○
1月21日 16時00分	強風注意報	○	○	○	○	○	○															○					○	○	○
	波浪注意報																					○					○	○	○
1月21日 23時41分	強風注意報	○	○	○	○	○	○															○					○	○	○
	波浪注意報																					○					○	○	○
1月22日 04時07分	強風注意報	解	解	解	解	解	解														○					○	○	○	
1月22日 14時24分	強風注意報	●	●	●	●	●	●															○					○	○	○
1月23日 04時02分	強風注意報	○	○	○	○	○	○	○	○	○	○	○	○	○	○	○	○	○	○	○	○	○	○	○	○	○	○	○	○
1月23日 14時47分	大雪注意報									○	○	○	○	○	○	○	○	○	○	○	○	○	○	○	○	○	○	○	○
	風雪注意報	●	●	●	●	●	●	●	●	●	●	●	●	●	●	●	●	●	●	●	●	●	●	●	●	●	●	●	●
	雷注意報	●	●	●	●	●	●	●	●	●	●	●	●	●	●	●	●	●	●	●	●	●	●	●	●	●	●	●	●
	強風注意報	解	解	解	解	解	解	解	解	解	解	解	解	解	解	解	解	解	解	解	解	解	解	解	解	○	○	○	
	着雪注意報									○																			
1月24日 04時28分	大雪注意報									○	○	○	○	○	○	○	○	○	○	○	○	○	○	○	○	○	○	○	○
	風雪注意報	○	○	○	○	○	○	○	○	○	○	○	○	○	○	○	○	○	○	○	○	○	○	○	○	○	○	○	○
	雷注意報	○	○	○	○	○	○	○	○	○	○	○	○	○	○	○	○	○	○	○	○	○	○	○	○	○	○	○	○
	強風注意報																										○	○	○
	着雪注意報																												
1月24日 10時14分	大雪注意報									解	解	解	解	解	解	解	解	解	解	○	○				解	解			
	風雪注意報	解	解	解	解	解	解	解	解	解	解	解	解	解	解	解	解	解	解	解	解	解	解	解	解	解	解	解	解
	雷注意報	解	解	解	解	解	解	解	解	解	解	解	解	解	解	解	解	解	解	解	解	解	解	解	解	解	解	解	解
	強風注意報	●	●	●	●	●	●	●	●	●	●	●	●	●	●	●	●	●	●	●	●	●	●	●	●	○	○	○	
	着雪注意報																												
1月24日 16時05分	大雪注意報																				解	解							
	強風注意報	○	○	○	○	○	○	○	○	○	○	○	○	○	○	○	○	○	○	○	○	○	○	○	○	○	○	○	○
1月25日 04時33分	強風注意報	○	○	○	○	○	○	○	○	○	○	○	○	○	○	○	○	○	○	○	○	○	○	○	○	○	○	○	○
	乾燥注意報	●	●	●	●	●	●	●	●	●	●	●	●	●	●	●	●	●	●	●	●	●	●	●	●	●	●	●	●
1月25日 15時47分	強風注意報	○	○	○	○	○	○	○	○	○	○	○	○	○	○	○	○	○	○	○	○	○	○	○	○	○	○	○	○
	乾燥注意報	○	○	○	○	○	○	○	○	○	○	○	○	○	○	○	○	○	○	○	○	○	○	○	○	○	○	○	○

# 徳島地方気象台発表の特別警報・警報・注意報

2024年1月

特別警報から注意報 ▼：警報から注意報 ○：継続 解：解除

発表時刻	警報・注意報	徳島市	鳴門市	小松島市	松茂町	北島町	藍住町	板野町	吉野川市	阿波市	美馬市脇・美馬・穴吹	石井町	上板町	つるぎ町半田・貞光	美馬市木屋平	佐那河内村	神山町	つるぎ町一宇	三好市	東みよし町	阿南市	勝浦町	上勝町	那賀町	牟岐町	美波町	海陽町	
1月25日 20時30分	強風注意報 乾燥注意報	○	○	○	○	○	○	○													○					○	○	○
1月26日 17時36分	強風注意報 乾燥注意報	解	解	解	解	解	解	解													解				解	解	解	
1月28日 16時07分	乾燥注意報	○	○	○	○	○	○	○	○	○	○	○	○	○	○	○	○	○	○	○	○	○	○	○	○	○	○	○
1月29日 16時06分	乾燥注意報	○	○	○	○	○	○	○	○	○	○	○	○	○	○	○	○	○	○	○	○	○	○	○	○	○	○	○
1月30日 20時05分	乾燥注意報	解	解	解	解	解	解	解	解	解	解	解	解	解	解	解	解	解	解	解	解	解	解	解	解	解	解	

## 土砂災害警戒情報発表状況(徳島県内)

2024年1月

1月は土砂災害警戒情報の発表はありませんでした。

※土砂災害警戒情報は、徳島県と徳島地方気象台による共同発表です。

## 指定河川洪水予報発表状況(徳島県内)

2024年1月

1月は指定河川洪水予報の発表はありませんでした。

※指定河川洪水予報の発表対象河川は、吉野川、那賀川、勝浦川です。

※吉野川は徳島河川国道事務所と徳島地方気象台、  
那賀川是那賀川河川事務所と徳島地方気象台、  
勝浦川水系勝浦川は徳島県と徳島地方気象台による共同発表です。

## 記録的短時間大雨情報発表状況(徳島県内)

2024年1月

1月は記録的短時間大雨情報の発表はありませんでした。

## 竜巻注意情報発表状況(徳島県内)

2024年1月

1月は竜巻注意情報の発表はありませんでした。

# 生物季節

2024年1月 徳島地方気象台

## 植 物

種 目	現 象	本 年	平 年	平年差	昨 年	昨年差
うめ	開花	1月30日	2月6日	7日早い	2月16日	17日早い



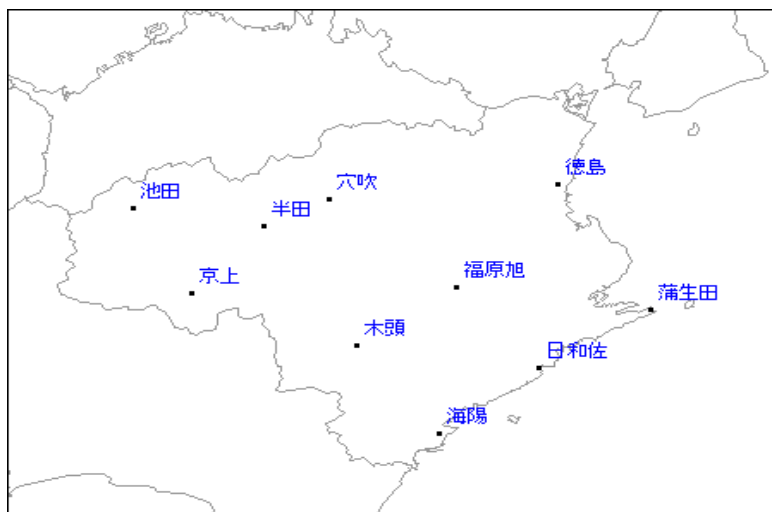
# 観測所一覧表

2023年5月10日現在

観測所			観測種目							所在地	緯度 (北緯)	経度 (東経)	観測所の 海面上の 高さ m
番号	名称	カタカナ	気温	湿度	風	降水量	日照時間	積雪	気圧				
71066	池田	イケダ	○	○	○	○	▲			三好市 池田町シンヤマ	34 01.4	133 47.7	214
71087	穴吹	アナブキ	○	○	○	○	▲			美馬市 穴吹町口山字初草	34 02.4	134 09.4	160
71106	徳島	トクシマ	○	○	○	○	○	○	○	徳島市 大和町 (徳島地方気象台)	34 04.0	134 34.4	2
71136	半田	ハンダ				○				美馬郡つるぎ町 半田字下尾尻	33 59.4	134 02.2	228
71191	京上	キョウジョウ	○	○	○	○	▲			三好市 東祖谷京上	33 52.0	133 54.2	532
71211	福原旭	フクハラアサヒ				○				勝浦郡上勝町 大字旭字蔭	33 52.7	134 23.3	290
71231	蒲生田	カモガタ	○	○	○	○	▲			阿南市 椿町蒲生田	33 50.2	134 44.5	10
71251	木頭	キトウ	○	○	○	○	▲			那賀郡那賀町 木頭和無田ヨシノ	33 46.3	134 11.9	363
71266	日和佐	ヒワサ	○	○	○	○	▲			海部郡美波町 日和佐浦	33 43.9	134 32.3	3
71291	海陽	カイヨウ	○	○	○	○	▲			海部郡海陽町 四方原字杉谷	33 36.7	134 21.3	5

▲ 71106徳島以外の日照時間は、2021年3月2日より、気象衛星観測のデータを用いた「推計気象分布(日照時間)」から得る推計値を日照時間データとすることになりました。

## (観測所配置図)



※観測所配置図は、徳島地方気象台ホームページの「気象台について」にも掲載しています。

<https://www.data.ima.go.jp/tokushima/shosai/haichizu/haichizu.html>

- 令和3 (2021) 年11月30日に穴吹地域気象観測所で、機器更新を行いました。これに伴い、湿度の観測を開始しました。
- 令和4 (2022) 年11月22日に京上地域気象観測所で、機器更新を行いました。これに伴い、湿度の観測を開始しました。
- 令和4 (2022) 年11月24日に蒲生田地域気象観測所で、機器更新を行いました。これに伴い、湿度の観測を開始しました。
- 令和5 (2023) 年4月20日に木頭地域気象観測所で、機器更新を行いました。これに伴い、湿度の観測を開始しました。
- 令和5 (2023) 年4月24日に日和佐地域気象観測所で、機器更新を行いました。これに伴い、湿度の観測を開始しました。
- 令和5 (2023) 年4月27日に海陽地域気象観測所で、機器更新を行いました。これに伴い、湿度の観測を開始しました。
- 令和5 (2023) 年5月9日に池田地域気象観測所で、機器更新を行いました。これに伴い、湿度の観測を開始しました。

# 資料の解説

※ 「毎正時の観測値（24回）」は01～24時であり、0時00分～24時00分を対象とします。  
 ※※ 日照時間は「日照時間」の変動のため、毎正時の観測回数は月により変動します。

要素	(細分)	単位	統計方法	(要素)	
気圧	平均(現地)	0.1 hPa	毎正時の観測値(24回)の平均	平均気圧	
	平均(海面)	0.1 hPa	平均気圧を海面上(0m)に校正した値	海面気圧	
気温	平均	0.1 °C	毎正時の観測値(24回)の平均	平均気温	
	最高	0.1 °C	任意時刻の最高値	最高気温	
	最低	0.1 °C	任意時刻の最低値	最低気温	
蒸気圧	平均	0.1 hPa	毎正時の観測値(24回)の平均	平均蒸気圧	
相対湿度	平均	1 %	毎正時の観測値(24回)の平均	平均相対湿度	
	最小	1 %	任意時刻の最小値	最小相対湿度	
日照時間	日	0.1 h	◎2021年3月1日以前の地域気象、徳島地方気象台 毎正時の観測値の合計…※※	日照時間	
			◎2021年3月2日以降の地域気象 気象衛星観測のデータを用いた 「推計気象分布(日照時間)」から得る推計値		
降水量	日	0.5 mm	毎正時の観測値(24回)の合計	降水量	
	最大1時間	0.5 mm	任意時刻の1時間降水量の最大値	最大1時間降水量	
	最大10分間	0.5 mm	任意時刻の10分間降水量の最大値	最大10分間降水量	
	補足) 降水量0.5mm未満の記載に関する留意事項(資料により記載方法が異なる) ○気象月表及び平年の比較表(徳島分)の記載方法 ・降水が無い場合: 「-mm」 ・観測した降水量が0.5mm未満の場合: 「0.0mm」 ○地域気象観測降水量月報、アメダス気象分布及び平年の比較表(池田、日和佐分)の記載方法 ・降水が無い場合又は観測した降水量が0.5mm未満の場合: 「0.0mm」				
最深積雪	最大	1 cm	毎正時の観測値(24回)の最大値	最深積雪	
降雪深さ	合計	1 cm	毎正時(24回)の積雪差(正の値のみ)の合計	降雪深さ合計	
(風向) 風速	平均	風速	0.1 m/s	毎10分の観測値(144回)の平均	平均風速
		風速	0.1 m/s	任意の10分間平均風速の最大値	最大風速
	最大	風向	16方位	最大風速の風向	最大風速の風向
		風速	0.1 m/s	任意の瞬間風速の最大値	最大瞬間風速
	最大瞬間	風向	16方位	最大瞬間風速の風向	最大瞬間風速の風向
最多	風向	16方位	毎正時(24回)で最も多く現れた風向	最多風向	
天気概況			昼(06時～18時)、夜(18時～翌日06時)		
大気現象			 雨  雪  みぞれ  霧  もや  煙霧  雷電		

2021年4月号から、平年値の統計期間が変わっています。

「平年」の値、平年値の統計期間：1991～2020年(穴吹は2001～2020年、海陽は2009～2020年)を使用します。

「平年」の値に、「@」の付いた値は、参考値です。平年差や平年比に利用できません。

穴吹(2021年11月30日)、京上(2022年11月22日)、蒲生田(2022年11月24日)の気象計を更新し、湿度の観測を開始しました。

) : 準正常値(対象となる資料の一部が欠けているが、許容する資料数を満たす値)

] : 資料不足値(対象となる資料が許容する資料数を満たさない値)

× : 欠測又は資料なし(測器の故障などで値が得られなかった場合)

// : 平年値なし(統計期間が短く平年値が算出できない場合)

「利用上の注意」 本資料に含まれるデータ等を利用した場合は、「徳島地方気象台提供」と明記願います。

「徳島県の気象」に関するお問い合わせ先 徳島地方気象台 防災管理官室 電話：088-626-0676