


•

•



•

•

•

•

•

•

•

• •

•

2024年2月の気象概況

この月は、前線や気圧の谷、湿った空気の影響を受け、曇りや雨の日が多かったが、高気圧に覆われて晴れる日もあった。29日は荒れた天気となったところがあった。

上旬・・低気圧や前線、湿った空気の影響を受け、曇りや雨の日が多かったが、高気圧に覆われて晴れる日もあった。

中旬・・前線や気圧の谷、湿った空気の影響を受け、曇りや雨の日が多かったが、高気圧に覆われて晴れる日もあった。

下旬・・寒気や気圧の谷、湿った空気の影響を受け、曇りや雨の日が多かったが、高気圧に覆われて晴れる日もあった。29日は荒れた天気となったところがあった。

徳島県の気象

2024年2月

(令和6年)

目次

気象概況	1
平年との比較表（徳島・池田・日和佐）	3
徳島の観測記録順位の更新（第3位まで）	4
地域気象観測所の観測記録順位1位の更新	5
アメダス気象分布図	6
アメダス気象経過図	7
気象月表（徳島地方气象台）	9
地域気象観測気温月報	10
地域気象観測降水量月報	12
地域気象観測日照時間月報	13
地域気象観測風向・風速月報	14
地域気象観測相対湿度月報	17
徳島地方气象台発表の特別警報・警報・注意報	19
土砂災害警戒情報発表状況	21
指定河川洪水予報発表状況	21
記録的短時間大雨情報発表状況	21
竜巻注意情報発表状況	21
生物季節	22
観測所一覧表	23
資料の解説	24

※掲載資料は後日修正する場合があります

徳島地方气象台

〒770-0864

徳島市大和町2丁目3-36

日付	気象概況	徳島の天気概況	
		昼 (06-18時)	夜 (18-翌日06時)
1日	湿った空気の影響を受ける	曇時々雨	曇一時雨
2日	湿った空気の影響を受ける、次第に高気圧に覆われる	曇後時々晴	曇時々晴
3日	湿った空気の影響を受ける	曇後晴時々雨	雨
4日	低気圧や前線、湿った空気の影響を受ける	曇一時雨	曇時々晴後雨
5日	低気圧や前線の影響を受ける	雨後時々曇	晴時々雨
6日	高気圧に覆われる、次第に寒気や湿った空気の影響を受ける	晴後曇一時雨	曇一時雨後晴
7日	高気圧に覆われる、次第に管区や湿った空気の影響を受ける	晴後一時雨一時曇	曇時々雨一時晴
8日	寒気や湿った空気の影響を受ける	曇時々晴一時雨	曇後時々晴
9日	高気圧に覆われる	晴後一時曇	晴後時々曇
10日	湿った空気の影響を受ける	曇後晴一時雨	晴
11日	気圧の谷や寒気、湿った空気の影響を受ける	晴後一時曇	晴後雨時々曇
12日	高気圧に覆われる	晴	晴
13日	高気圧に覆われる	晴	晴
14日	高気圧に覆われる、次第に気圧の谷や湿った空気の影響を受ける	晴後時々曇	曇後時々雨
15日	前線や湿った空気の影響を受ける	曇一時晴後時々雨	曇時々雨
16日	寒気や湿った空気の影響を受ける	晴一時雨後曇	晴時々曇
17日	高気圧に覆われる	晴時々曇	晴後一時雨
18日	湿った空気の影響を受ける、次第に高気圧に覆われる	雨時々曇後晴	曇時々晴後雨
19日	前線や気圧の谷、湿った空気の影響を受ける	曇時々雨	晴一時雨
20日	高気圧に覆われる、次第に気圧の谷や湿った空気の影響を受ける	曇時々晴一時雨	曇一時晴後一時雨
21日	前線や湿った空気の影響を受ける	曇時々雨	曇時々雨、雷を伴う
22日	前線や湿った空気の影響を受ける	曇時々雨	雨
23日	気圧の谷や湿った空気の影響を受ける	雨後一時曇	晴一時雨後曇
24日	寒気や湿った空気の影響を受ける	曇一時雨後晴	雨時々曇
25日	低気圧や気圧の谷、湿った空気の影響を受ける	雨後一時曇	雨時々曇後晴
26日	寒気や湿った空気の影響を受ける	曇時々雨後晴	晴後曇一時雨
27日	寒気や湿った空気の影響を受ける、次第に高気圧に覆われる	曇時々晴	曇時々晴
28日	高気圧に覆われる、次第に湿った空気の影響を受ける	晴時々曇	曇
29日	低気圧や前線、湿った空気の影響を受ける	雨時々曇	雨後時々曇

平年との比較表（徳島・池田・日和佐）

2024年2月

	要素	平均気温(℃)			日照時間(h)			降水量(mm)		
	官署	本年	平年	階級 区分	本年	平年	階級 区分	本年	平年	階級 区分
上旬	徳島	6.9	6.0	高い	45.6	53.8	少ない	24.5	10.8	かなり 多い
	池田	4.1	3.2	高い	23.0	35.9	少ない	28.0	17.2	多い
	日和佐	7.9	6.7	高い	47.6	64.1	かなり 少ない	24.0	25.8	平年並
中旬	徳島	11.0	6.8	かなり 高い	60.3	53.3	平年並	1.5	22.4	少ない
	池田	9.0	4.1	かなり 高い	52.8	39.3	かなり 多い	7.5	22.8	かなり 少ない
	日和佐	11.6	7.5	かなり 高い	61.5	60.6	平年並	36.5	47.8	平年並
下旬	徳島	7.6	7.8	平年並	23.5	45.4	かなり 少ない	68.0	19.8	かなり 多い
	池田	5.3	5.3	平年並	18.7	39.1	かなり 少ない	57.0	20.7	かなり 多い
	日和佐	8.7	8.6	平年並	25.5	51.0	かなり 少ない	79.0	39.5	多い
月	徳島	8.5	6.8	かなり 高い	129.4	152.5	少ない	94.0	53.0	多い
	池田	6.1	4.2	かなり 高い	94.5	113.9	少ない	92.5	60.9	多い
	日和佐	9.4	7.5	かなり 高い	134.6	174.6	かなり 少ない	139.5	110.8	多い

日照時間は徳島を除き推計値です。

【階級区分】階級区分は、平年との違いの程度を表すもので、30年間（1991年～2020年）の観測値が、「高い（多い）」「平年並」「低い（少ない）」の3つの階級に等しい割合で振り分けられる（各階級が10個ずつになる）ように決めています。また特に、値が観測値の上位または下位10%に相当する場合には、「かなり高い（多い）」「かなり低い（少ない）」と表現します。

徳島の観測記録順位の更新（第3位まで）

2024年2月 徳島地方气象台

要素	値	起日	順位	統計開始	2月として1位の記録	
日最低気温の高い方から	14.4℃	19	2	1892年	15.4℃	1954年2月27日

地域気象観測所の観測記録順位 1 位の更新

徳島県内で統計期間が 10 年以上ある地点を対象にしています。

2024年2月 徳島地方气象台

日最高気温の高い方から2月としての1位を記録した地点

市町村名	地点名	値 (°C)	起日	統計開始年
三好市	池田 (イケダ)	24.4	20日	1978年
美馬市	穴吹 (アナブキ)	23.5	20日	2002年
三好市	京上 (キョウジヨウ)	22.9	20日	1979年

日最低気温の高い方から2月としての1位を記録した地点

市町村名	地点名	値 (°C)	起日	統計開始年
那賀町	木頭 (キトウ)	12.7	21日	1979年

月平均気温の高い方から2月としての1位を記録した地点

市町村名	地点名	値 (°C)	起日	統計開始年
三好市	京上 (キョウジヨウ)	5.2		1979年
那賀町	木頭 (キトウ)	6.2		1979年
海陽町	海陽 (カイヨウ)	9.4		2009年

日最大10分間降水量の多い方から2月としての1位を記録した地点

市町村名	地点名	値 (mm)	起日	統計開始年
美馬市	穴吹 (アナブキ)	5.0	22日	2010年
三好市	京上 (キョウジヨウ)	11.0	22日	2009年
上勝町	福原旭 (フクハラアサヒ)	6.0	22日	2009年
那賀町	木頭 (キトウ)	5.5	22日	2009年

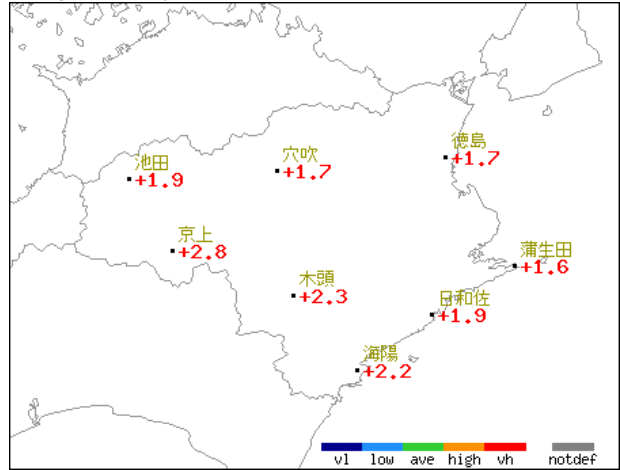
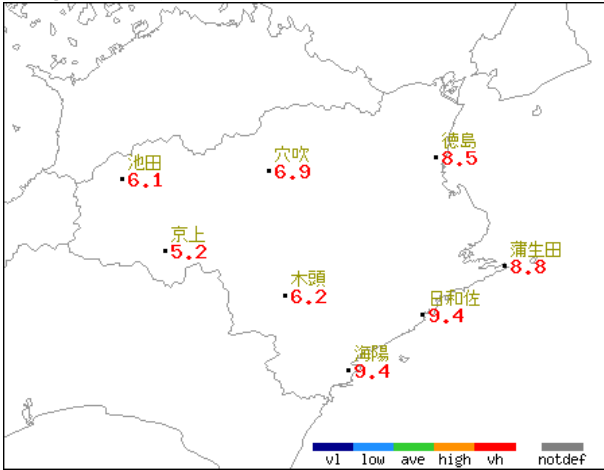
アメダス気象分布図（2024年2月）

実況値

平年差（比）

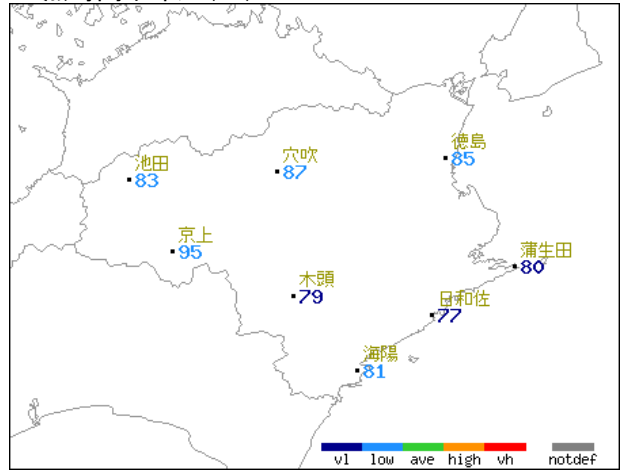
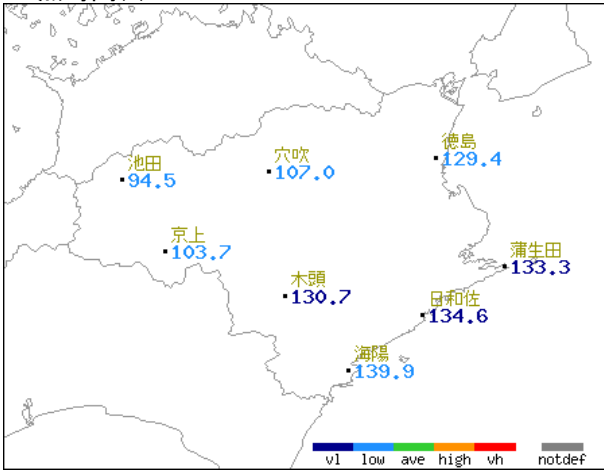
平均気温(°C)

平均気温平年差(°C)



日照時間(h)

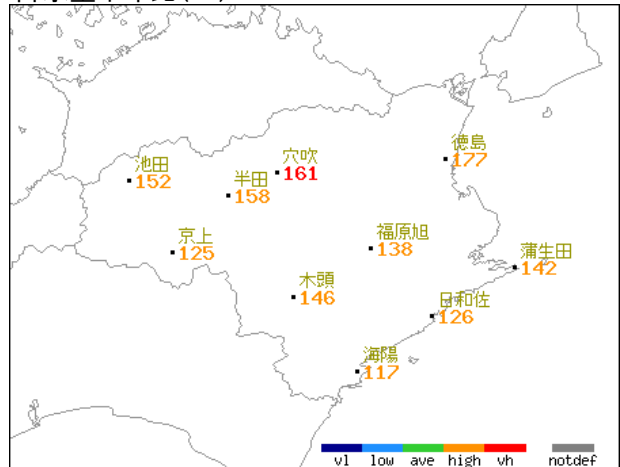
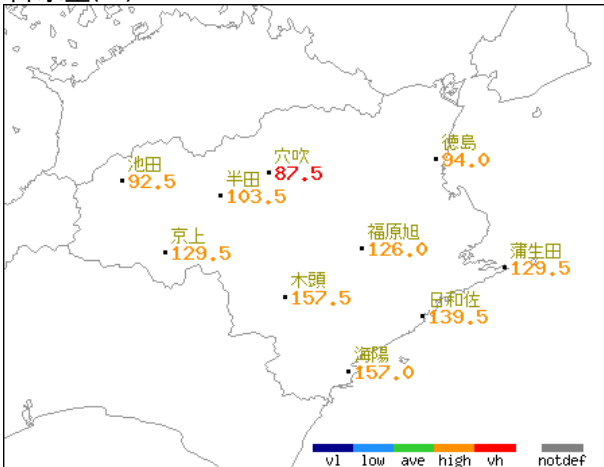
日照時間平年比(%)



日照時間は徳島を除き推計値です。

降水量(mm)

降水量平年比(%)



■ 図中の記号

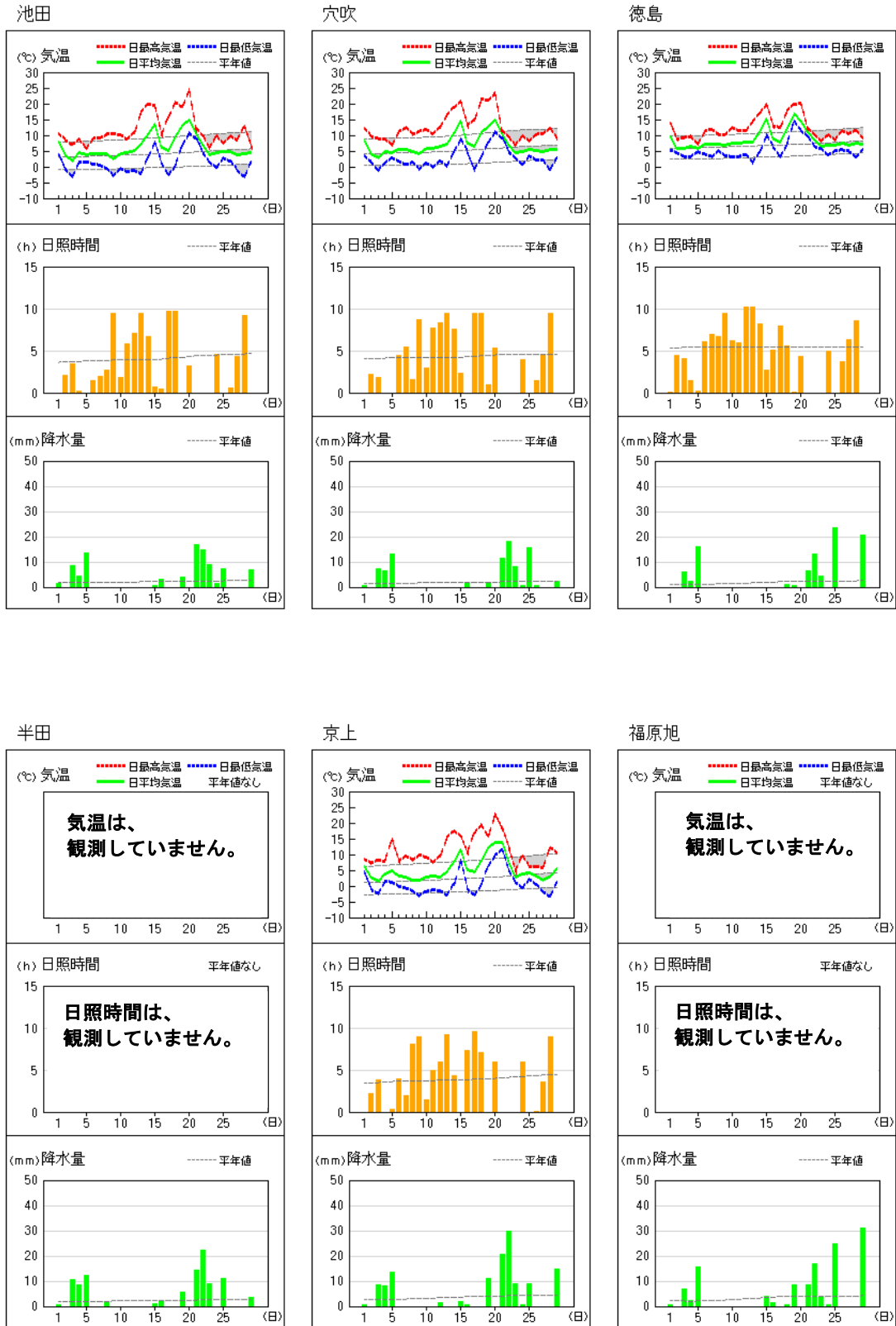
) : 準正常値
X : 欠測
] : 資料不足値
// : 平年値なし

■ 階級区分（平年と比べ）



アメダス 気象経過図 (2024年2月1日 - 2024年2月29日)

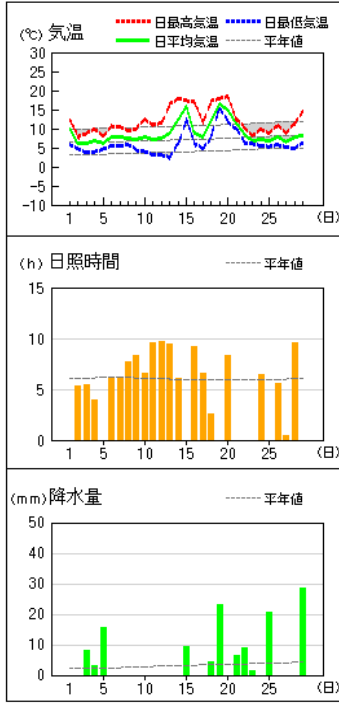
日照時間は徳島を除き推計値です。



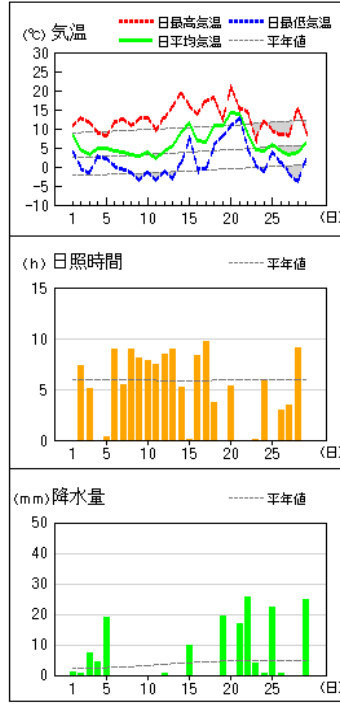
アメダス 気象経過図 (2024年2月1日 - 2024年2月29日)

日照時間は徳島を除き推計値です。

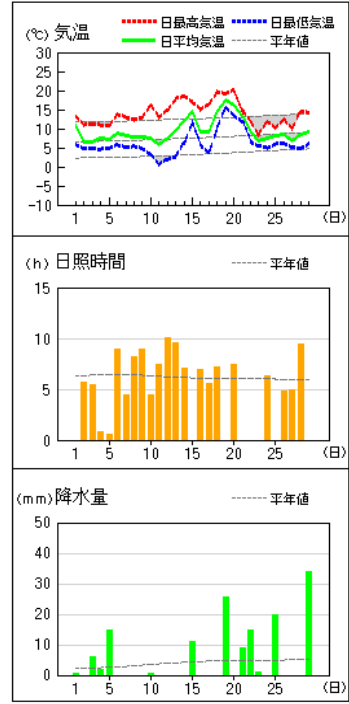
蒲生田



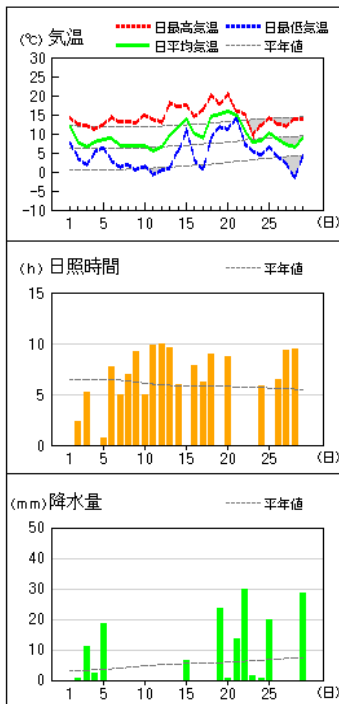
木頭



日和佐



海陽



気 象 月 表

地点番号 47895 地点名 徳島 (徳島県)

気象官署名 徳島地方気象台 2024年2月

日付	平均気圧		気 温			平均 相対湿度		平均 日照時間	全天 日射量	降 水 量			最深 積雪	降雪 深さ	風 速			天 気 概 況		大気現象	日付						
	現地	海面	平均	最高	最低	平均	最小			10分	mm	1時間			10分	合計	平均	最大	最大瞬間			06:00~18:00	夜 18:00~06:00				
	hPa	hPa	℃	℃	℃	hPa	%	%	h	MJ/m ²	mm	mm	mm	cm	cm	m/s	m/s	16方位	m/s	16方位							
1	1020.3	1021.1	9.6	14.0	5.3	9.7	81	63	0.1		0.0	0.0	0.0	-	-	3.3	7.3	N	12.4	NW	曇時々雨	曇一時雨	● =	1			
2	1025.3	1026.1	5.9	8.8	4.5	5.8	62	51	4.4		-	0.0	-	-	-	4.0	6.5	NNW	11.1	N	曇後時々晴	曇時々晴	●	2			
3	1027.2	1028.0	5.7	9.2	3.3	6.0	66	46	4.1		6.0	2.5	1.0	-	-	3.1	5.1	N	8.7	N	曇後晴時々雨	雨	●	3			
4	1024.4	1025.2	6.4	9.7	3.3	7.7	81	64	1.4		2.5	1.5	1.0	-	-	2.8	4.2	NNW	8.9	NNW	曇一時雨	曇時々晴後雨	●	4			
5	1016.1	1016.9	5.9	7.2	4.7	8.3	90	67	0.2		16.0	3.5	2.0	-	-	2.9	6.4	NW	11.8	NW	雨後時々曇	晴時々雨	●	5			
6	1019.6	1020.4	7.3	11.2	4.1	6.9	69	48	6.1		0.0	0.0	0.0	-	-	3.9	6.2	NNW	10.2	NW	晴後曇一時雨	曇一時雨後晴	●	6			
7	1017.9	1018.7	7.2	12.0	3.3	7.2	72	50	7.0		0.0	0.0	0.0	-	-	2.8	6.2	NW	10.2	NW	晴後一時雨一時曇	曇時々雨一時晴	●	7			
8	1018.3	1019.1	7.1	10.3	5.2	6.1	61	42	6.7		0.0	0.0	0.0	-	-	3.4	6.0	NNW	9.9	NNW	曇時々晴一時雨	曇後時々晴	●	8			
9	1018.6	1019.4	6.7	10.3	3.4	5.9	60	47	9.4		-	-	-	-	-	2.6	4.2	NNW	7.6	NNW	晴後一時曇	晴後時々曇	●	9			
10	1019.1	1019.9	7.5	12.4	3.3	6.0	59	43	6.2		0.0	0.0	0.0	-	-	3.3	7.9	WNW	14.8	WNW	曇後晴一時雨	晴	●	10			
11	1020.8	1021.6	7.4	11.6	3.3	5.3	52	31	6.0		0.0	0.0	0.0	-	-	2.6	6.1	W	11.6	WNW	晴後一時曇	晴後雨時々曇	● ∞	11			
12	1027.9	1028.7	7.7	11.6	3.9	5.7	55	35	10.2		0.0	0.0	0.0	-	-	3.4	7.5	NNW	14.2	NW	晴	晴	● ∞	12			
13	1030.0	1030.8	7.9	14.4	1.3	8.0	74	52	10.2		-	-	-	-	-	1.2	3.1	NE	4.9	ENE	晴	晴	●	13			
14	1026.0	1026.8	11.3	17.1	4.9	10.1	75	52	8.2		-	-	-	-	-	1.2	4.3	SSE	6.9	SSE	晴後時々曇	曇後時々雨	=	14			
15	1015.4	1016.2	15.2	20.0	10.2	13.7	78	65	2.7		0.0	0.0	0.0	-	-	3.0	9.3	NW	17.5	NW	曇一時晴後時々雨	曇時々雨	●	15			
16	1020.0	1020.8	8.7	13.0	6.3	6.7	59	44	5.1		0.0	0.0	0.0	-	-	4.8	9.7	NW	15.5	NNW	晴一時雨後曇	晴時々曇	●	16			
17	1022.5	1023.3	7.9	12.5	3.2	6.6	62	47	7.9		-	-	-	-	-	2.3	4.7	NE	7.4	NE	晴時々曇	晴後一時雨	●	17			
18	1024.6	1025.4	11.9	17.8	7.1	11.9	83	64	5.6		1.0	0.5	0.5	-	-	2.8	7.2	SSE	11.8	SE	雨時々曇後晴	曇時々晴後雨	●	18			
19	1017.5	1018.3	17.0	19.8	14.4	15.6	81	54	0.1		0.5	0.5	0.5	-	-	4.9	9.0	SSE	14.7	S	曇時々雨	晴一時雨	● =	19			
20	1018.3	1019.1	14.6	20.2	11.6	14.1	84	71	4.3		0.0	0.0	0.0	-	-	2.6	5.6	NNW	9.3	NNW	曇時々晴一時雨	曇一時晴後一時雨	● =	20			
21	1016.8	1017.6	10.9	12.1	9.6	11.8	91	79	0.0		6.5	2.5	1.0	-	-	2.2	4.7	NW	9.6	NW	曇時々雨	曇時々雨、雷を伴う	● =	21			
22	1019.5	1020.3	8.5	10.2	6.4	8.9	81	67	0.0		13.0	8.0	4.0	-	-	4.2	5.9	NNW	10.5	NNW	曇時々雨	雨	● ㊦	22			
23	1023.3	1024.1	6.5	8.2	5.7	7.8	81	58	0.0		4.5	1.0	0.5	-	-	3.6	6.4	N	12.0	NNW	雨後一時曇	晴一時雨後曇	●	23			
24	1025.3	1026.1	6.9	10.1	3.7	6.0	61	47	4.9		0.0	0.0	0.0	-	-	3.2	5.7	NNW	10.9	NNW	曇一時雨後晴	雨時々曇	●	24			
25	1017.6	1018.4	6.8	8.6	5.1	8.9	90	77	0.0		23.5	5.0	1.5	-	-	3.0	5.3	NW	8.8	NW	雨後一時曇	雨時々曇後晴	●	25			
26	1020.0	1020.8	7.4	11.4	5.4	6.9	68	40	3.7		0.0	0.0	0.0	-	-	4.7	8.8	NW	16.0	NW	曇時々雨後晴	晴後曇一時雨	●	26			
27	1024.9	1025.7	6.7	10.4	5.0	5.0	51	37	6.3		0.0	0.0	0.0	-	-	5.4	8.7	NW	14.9	NW	曇時々晴	曇時々晴	●	27			
28	1027.4	1028.2	7.5	11.6	3.2	5.6	55	40	8.6		-	-	-	-	-	3.3	5.4	WNW	9.1	NNW	晴時々曇	曇	●	28			
29	1018.6	1019.4	7.2	9.0	5.6	8.2	81	64	0.0		20.5	7.0	1.5	-	-	1.7	6.2	WNW	10.3	WNW	雨時々曇	雨後時々曇	●	29			
上旬	1020.7	1021.5	6.9	10.5	4.0	7.0	70		45.6		24.5				-	3.2	22.8	18.4	8.5	2.3	1.6	月最大24時間降水量					
中旬	1022.3	1023.1	11.0	15.8	6.6	9.8	70		60.3		1.5				-	2.9	29.0				0.9	最低海面気圧					
下旬	1021.5	1022.3	7.6	10.2	5.5	7.7	73		23.5		68.0				-	3.5	2.9	(西) 風向別頻度%		1.1	23.5		25日0時		hPa	起日	
月	1021.5	1022.3	8.5	12.2	5.4	8.2	71		129.4		94.0				-	3.2	1.3	(東)		0.9	起日		25	~25日14時		1007.5	29
年	1018.9	1019.7	6.8	10.8	3.1	6.1	61		6.0@152.5		53.0				1	3.4	1.4	1.7	1.9	4.2	1.1	可照時間			日照率	41%	

階級別	気 温 ℃								日降水量 mm					日最深積雪 cm					日最大風速 m/s					日平均雲量		日数	不照	大気現象			現象	半年
	最高 <0	平均 <0	最低 <0	最高 ≥25	平均 ≥25	最低 ≥25	最高 ≥30	最高 ≥35	≧0.0	≧0.5	≧1.0	≧10	≧30	≧0	≧10	≧20	≧50	≧100	≧10	≧15	≧30	<1.5	≧8.5	霜	霧			雷				
日数	0	0	0	0	0	0	0	0	23	10	9	4	0	0	0	0	0	0	0	0	0	0	0	0	5	0	0	1]	霜	初	12/18	
半年	0.0	0.1	2.3	0.0	0.0	0.0	0.0	0.0	17.7	7.1	6.0	1.7	0.3	1.2@	0.0	0.0	0.0	0.0	1.8	0.0	0.0	2.2@	7.1@	半年	2.7	6.2	0.1@	0.2@	霜	初	12/18	
																													終	3/14@		
																													終	3/5		

地域気象観測気温月報

徳島県 2024年2月
 単位:°C 1/2頁

観測所名 日付	池田			穴吹			徳島			京上		
	平均	最高	最低	平均	最高	最低	平均	最高	最低	平均	最高	最低
1	8.0	10.6	4.0	8.5	12.3	3.5	9.6	14.0	5.3	6.1	8.4	4.5
2	3.7	8.6	-0.8	4.3	9.7	1.6	5.9	8.8	4.5	2.8	7.3	-0.9
3	1.7	7.1	-3.1	2.9	9.0	-1.0	5.7	9.2	3.3	1.4	8.1	-2.4
4	4.6	8.8	1.4	4.8	8.9	1.2	6.4	9.7	3.3	4.0	7.9	1.6
5	3.9	6.0	1.6	4.6	7.0	2.8	5.9	7.2	4.7	5.0	14.7	1.2
6	4.1	8.9	0.8	5.5	11.1	1.8	7.3	11.2	4.1	3.3	8.0	-0.1
7	4.2	9.3	0.6	5.6	12.4	0.7	7.2	12.0	3.3	2.7	9.5	-0.7
8	4.1	10.4	-0.5	4.9	10.3	1.5	7.1	10.3	5.2	1.8	8.3	-1.6
9	2.6	10.4	-2.9	4.2	11.2	-0.8	6.7	10.3	3.4	1.7	9.9	-3.0
10	4.2	10.2	-0.6	6.0	11.8	1.2	7.5	12.4	3.3	2.8	9.2	-1.8
11	4.6	8.8	-1.5	5.7	10.5	-0.1	7.4	11.6	3.3	3.1	7.5	-1.1
12	5.2	10.9	-1.0	6.6	12.5	1.9	7.7	11.6	3.9	2.8	9.5	-1.5
13	7.1	17.5	-2.3	7.3	16.6	0.2	7.9	14.4	1.3	4.5	15.5	-2.9
14	10.4	20.0	3.1	10.8	18.9	4.7	11.3	17.1	4.9	8.0	17.4	0.6
15	13.6	19.4	7.8	14.5	20.8	8.9	15.2	20.0	10.2	11.5	15.9	8.3
16	6.2	10.2	1.2	7.4	13.2	4.8	8.7	13.0	6.3	5.3	10.5	-0.9
17	5.1	15.8	-2.5	6.5	15.0	-0.6	7.9	12.5	3.2	4.5	16.9	-2.7
18	9.6	20.6	0.3	10.7	21.4	3.0	11.9	17.8	7.1	8.0	19.5	0.3
19	13.1	19.1	6.9	12.8	21.2	7.7	17.0	19.8	14.4	12.1	15.9	6.4
20	15.0	24.4	10.8	14.9	23.5	11.1	14.6	20.2	11.6	13.9	22.9	9.8
21	10.3	12.1	8.9	10.3	11.5	9.2	10.9	12.1	9.6	14.0	18.4	11.5
22	6.8	9.7	4.3	6.8	9.4	4.6	8.5	10.2	6.4	7.6	12.0	4.8
23	3.9	5.8	1.4	4.6	6.8	2.7	6.5	8.2	5.7	3.0	4.9	1.3
24	4.4	9.7	-0.1	4.9	9.7	0.7	6.9	10.1	3.7	3.7	9.4	-0.5
25	4.8	7.4	3.0	5.4	8.3	3.6	6.8	8.6	5.1	4.1	6.2	2.3
26	4.9	9.7	1.9	5.2	10.3	2.2	7.4	11.4	5.4	3.1	6.1	0.4
27	3.7	8.4	-1.1	4.9	10.5	2.1	6.7	10.4	5.0	1.7	5.8	-1.9
28	4.1	12.8	-3.1	5.4	12.3	-0.9	7.5	11.6	3.2	3.2	12.3	-3.2
29	4.4	6.4	2.0	5.4	8.7	3.1	7.2	9.0	5.6	5.6	10.3	1.5
月極値		24.4	-3.1		23.5	-1.0		20.2	1.3		22.9	-3.2
起日		20	28		20	3		20	13		20	28
上旬平均	4.1	9.0	0.1	5.1	10.4	1.3	6.9	10.5	4.0	3.2	9.1	-0.3
中旬平均	9.0	16.7	2.3	9.7	17.4	4.2	11.0	15.8	6.6	7.4	15.2	1.6
下旬平均	5.3	9.1	1.9	5.9	9.7	3.0	7.6	10.2	5.5	5.1	9.5	1.8
月平均	6.1	11.7	1.4	6.9	12.6	2.8	8.5	12.2	5.4	5.2	11.3	1.0
0°C未満日数	0	0	12	0	0	5	0	0	0	0	0	15
25°C以上日数	0	0	0	0	0	0	0	0	0	0	0	0
30°C以上日数		0			0			0			0	
35°C以上日数		0			0			0			0	
積算気温	62			74			81			52		

地域気象観測気温月報

徳島県 2024年2月
 単位:°C 2/2頁

観測所名 日付	蒲生田			木頭			日和佐			海陽		
	平均	最高	最低	平均	最高	最低	平均	最高	最低	平均	最高	最低
1	9.9	12.1	5.9	8.1	10.7	3.7	10.9	13.3	6.0	11.9	14.1	7.6
2	6.1	7.8	4.9	4.6	12.9	-0.5	6.6	11.0	4.8	7.7	12.4	3.5
3	6.1	8.7	3.8	3.1	11.6	-1.5	6.4	11.2	4.7	6.5	12.2	1.9
4	6.9	10.0	3.7	4.9	9.0	2.7	7.6	11.0	4.6	7.7	11.2	5.1
5	6.1	8.2	4.7	4.7	8.1	2.3	7.2	10.8	5.0	8.6	12.4	6.3
6	7.7	10.7	5.5	4.1	11.7	0.2	8.7	13.9	5.8	8.7	14.4	3.0
7	7.8	10.5	5.4	4.0	12.4	-0.7	8.2	13.0	5.1	6.8	13.1	1.3
8	7.4	9.5	6.0	3.1	10.7	-1.5	7.7	12.3	5.4	7.0	13.1	1.9
9	7.3	9.9	4.4	3.0	12.6	-3.5	7.7	12.9	4.9	6.8	12.9	0.4
10	8.0	12.4	4.0	3.9	13.0	-1.5	7.5	16.1	3.3	7.0	14.9	1.4
11	7.1	11.0	3.2	2.2	9.4	-3.4	5.8	12.8	0.6	5.6	13.9	-0.8
12	7.4	11.4	3.3	4.3	13.0	-1.2	7.4	14.9	1.9	6.4	13.0	0.4
13	8.8	16.5	2.3	5.4	15.9	-3.1	9.6	17.8	2.6	9.6	18.2	1.0
14	12.5	17.8	6.1	9.3	19.3	1.1	12.1	18.5	6.3	11.8	17.1	5.4
15	15.8	17.4	12.5	11.6	15.8	7.9	14.5	17.0	11.8	13.9	17.5	11.1
16	8.7	17.1	6.2	6.9	13.7	-0.6	9.2	15.0	5.8	10.2	14.4	3.1
17	7.9	11.9	4.9	6.4	17.3	-0.6	9.2	16.4	3.7	8.7	16.3	0.7
18	12.1	17.1	7.7	10.7	18.1	5.7	14.6	19.8	10.2	14.5	20.1	9.0
19	16.5	18.0	15.3	10.7	12.5	8.1	17.4	19.2	15.6	15.1	17.8	11.7
20	14.7	18.5	11.7	14.2	21.2	10.7	16.1	20.1	13.4	16.0	20.4	11.2
21	11.1	12.5	10.0	13.8	15.4	12.7	13.3	14.7	11.9	15.0	15.9	14.0
22	8.5	10.1	6.2	8.8	14.4	4.6	9.1	11.9	6.6	10.9	15.2	7.3
23	6.9	8.1	6.1	4.5	7.2	0.5	7.0	8.2	5.5	7.8	9.7	5.5
24	7.3	9.8	5.6	4.1	12.0	-1.2	7.6	11.9	5.0	8.1	12.2	4.6
25	6.8	8.7	5.2	5.8	9.6	4.0	8.2	10.3	6.0	10.2	14.2	6.5
26	7.9	10.8	5.8	4.2	8.5	1.1	8.5	12.4	6.2	8.6	12.5	4.0
27	6.5	8.9	5.1	3.2	8.3	-1.7	6.8	9.9	5.2	7.3	12.0	2.3
28	7.9	11.3	4.9	4.0	15.3	-3.8	8.5	14.4	4.7	6.6	14.0	-1.5
29	8.2	14.9	6.4	6.1	9.0	2.4	9.3	14.3	6.2	9.0	13.8	4.6
月極値		18.5	2.3		21.2	-3.8		20.1	0.6		20.4	-1.5
起日		20	13		20	28		20	11		20	28
上旬平均	7.3	10.0	4.8	4.4	11.3	0.0	7.9	12.6	5.0	7.9	13.1	3.2
中旬平均	11.2	15.7	7.3	8.2	15.6	2.5	11.6	17.2	7.2	11.2	16.9	5.3
下旬平均	7.9	10.6	6.1	6.1	11.1	2.1	8.7	12.0	6.4	9.3	13.3	5.3
月平均	8.8	12.1	6.1	6.2	12.7	1.5	9.4	14.0	6.2	9.4	14.4	4.6
0°C未満日数	0	0	0	0	0	14	0	0	0	0	0	2
25°C以上日数	0	0	0	0	0	0	0	0	0	0	0	0
30°C以上日数		0			0			0			0	
35°C以上日数		0			0			0			0	
積算気温	83			61			99			130		

地域気象観測降水量月報

徳島県

2024年2月

単位:mm

観測所名	池田	穴吹	徳島	半田	京上	福原旭	蒲生田	木頭	日和佐	海陽
日付										
1	1.5	0.5	0.0	0.5	0.5	0.5	0.0	1.0	0.5	0.0
2	0.0	0.0	0.0	0.0	0.0	0.0	0.0	0.5	0.0	0.5
3	8.5	7.5	6.0	10.5	8.5	7.0	8.0	7.5	6.0	11.0
4	4.5	6.5	2.5	8.5	8.0	2.5	3.0	4.5	2.0	2.5
5	13.5	13.0	16.0	12.5	13.5	15.5	15.5	19.0	15.0	18.5
6	0.0	0.0	0.0	0.0	0.0	0.0	0.0	0.0	0.0	0.0
7	0.0	0.0	0.0	0.0	0.0	0.0	0.0	0.0	0.0	0.0
8	0.0	0.0	0.0	2.0	0.0	0.0	0.0	0.0	0.0	0.0
9	0.0	0.0	0.0	0.0	0.0	0.0	0.0	0.0	0.0	0.0
10	0.0	0.0	0.0	0.0	0.0	0.0	0.0	0.0	0.5	0.0
11	0.0	0.0	0.0	0.0	0.0	0.0	0.0	0.0	0.0	0.0
12	0.0	0.0	0.0	0.0	1.5	0.0	0.0	0.5	0.0	0.0
13	0.0	0.0	0.0	0.0	0.0	0.0	0.0	0.0	0.0	0.0
14	0.0	0.0	0.0	0.0	0.0	0.0	0.0	0.0	0.0	0.0
15	0.5	0.0	0.0	1.0	2.0	4.0	9.5	10.0	11.0	6.5
16	3.0	2.0	0.0	2.5	0.5	1.5	0.0	0.0	0.0	0.0
17	0.0	0.0	0.0	0.0	0.0	0.0	0.0	0.0	0.0	0.0
18	0.0	0.0	1.0	0.0	0.0	0.5	4.5	0.0	0.0	0.0
19	4.0	1.5	0.5	5.5	11.0	8.5	23.0	19.5	25.5	23.5
20	0.0	0.0	0.0	0.0	0.0	0.0	0.0	0.0	0.0	0.5
21	17.0	11.5	6.5	14.5	20.5	8.5	6.5	17.0	9.0	13.5
22	15.0	18.0	13.0	22.5	30.0	17.0	9.0	25.5	15.0	30.0
23	9.0	8.0	4.5	9.0	9.0	4.0	1.5	4.0	1.0	1.5
24	1.5	0.5	0.0	0.0	0.5	0.5	0.0	0.5	0.0	0.5
25	7.5	15.5	23.5	11.0	9.0	25.0	20.5	22.5	20.0	20.0
26	0.0	0.5	0.0	0.0	0.0	0.0	0.0	0.5	0.0	0.0
27	0.0	0.0	0.0	0.0	0.0	0.0	0.0	0.0	0.0	0.0
28	0.0	0.0	0.0	0.0	0.0	0.0	0.0	0.0	0.0	0.0
29	7.0	2.5	20.5	3.5	15.0	31.0	28.5	25.0	34.0	28.5
最大日降水量	17.0	18.0	23.5	22.5	30.0	31.0	28.5	25.5	34.0	30.0
起日	21	22	25	22	22	29	29	22	29	22
最大1時間降水量	7.5	8.0	8.0	7.0	18.5	10.5	13.0	12.5	15.0	12.5
起日 時分	21 13:38	22 03:19	22 03:27	22 03:11	22 02:55	22 03:06	19 20:07	22 02:46	29 20:43	22 02:49
最大10分間降水量	3.0	5.0	4.0	4.0	11.0	6.0	4.5	5.5	6.0	7.5
起日 時分	22 02:13	22 02:30	22 02:57	22 02:21	22 02:16	22 02:17	19 19:27	22 02:06	22 02:21	22 02:06
上旬合計	28.0	27.5	24.5	34.0	30.5	25.5	26.5	32.5	24.0	32.5
中旬合計	7.5	3.5	1.5	9.0	15.0	14.5	37.0	30.0	36.5	30.5
下旬合計	57.0	56.5	68.0	60.5	84.0	86.0	66.0	95.0	79.0	94.0
月合計	92.5	87.5	94.0	103.5	129.5	126.0	129.5	157.5	139.5	157.0
1mm以上日数	12	10	9	12	11	11	11	11	10	10
10mm以上日数	3	4	4	5	5	4	4	7	6	7
30mm以上日数	0	0	0	0	1	1	0	0	1	1
50mm以上日数	0	0	0	0	0	0	0	0	0	0
70mm以上日数	0	0	0	0	0	0	0	0	0	0
100mm以上日数	0	0	0	0	0	0	0	0	0	0

地域気象観測日照時間月報

徳島県

2024年2月

単位:h

観測所名 日付	池田	穴吹	徳島	京上	蒲生田	木頭	日和佐	海陽
1	0.0	0.0	0.1	0.0	0.0	0.0	0.0	0.0
2	2.1	2.2	4.4	2.2	5.3	7.3	5.7	2.3
3	3.4	1.8	4.1	3.8	5.4	5.1	5.5	5.2
4	0.2	0.0	1.4	0.0	4.0	0.0	0.8	0.0
5	0.0	0.0	0.2	0.3	0.0	0.3	0.6	0.7
6	1.5	4.4	6.1	4.0	6.2	8.9	9.0	7.7
7	1.9	5.5	7.0	2.0	6.1	5.4	4.4	4.9
8	2.7	1.6	6.7	8.1	7.7	9.0	8.2	7.0
9	9.4	8.7	9.4	8.9	8.3	8.1	8.9	9.2
10	1.8	2.9	6.2	1.5	6.6	7.8	4.5	5.0
11	5.8	7.7	6.0	5.0	9.6	7.4	7.5	9.8
12	7.1	8.3	10.2	5.9	9.7	8.5	10.1	10.0
13	9.5	9.5	10.2	9.2	9.5	9.0	9.6	9.6
14	6.7	7.6	8.2	4.3	6.1	5.2	7.1	5.9
15	0.7	2.3	2.7	0.0	0.0	0.1	0.0	0.0
16	0.4	0.0	5.1	7.3	9.2	8.3	7.0	7.8
17	9.7	9.5	7.9	9.6	6.6	9.7	5.6	6.2
18	9.7	9.5	5.6	7.1	2.6	3.7	7.2	8.9
19	0.0	0.9	0.1	0.0	0.0	0.0	0.0	0.0
20	3.2	5.3	4.3	5.9	8.3	5.3	7.4	8.7
21	0.0	0.0	0.0	0.0	0.0	0.0	0.0	0.0
22	0.0	0.0	0.0	0.0	0.0	0.0	0.0	0.0
23	0.0	0.0	0.0	0.0	0.0	0.1	0.0	0.0
24	4.6	3.9	4.9	6.0	6.5	6.0	6.3	5.8
25	0.0	0.0	0.0	0.0	0.0	0.0	0.0	0.0
26	0.6	1.4	3.7	0.1	5.6	2.9	4.8	6.5
27	4.3	4.6	6.3	3.6	0.4	3.5	5.0	9.3
28	9.2	9.4	8.6	8.9	9.6	9.1	9.4	9.4
29	0.0	0.0	0.0	0.0	0.0	0.0	0.0	0.0
旬合計 上旬	23.0	27.1	45.6	30.8	49.6	51.9	47.6	42.0
旬合計 中旬	52.8	60.6	60.3	54.3	61.6	57.2	61.5	66.9
旬合計 下旬	18.7	19.3	23.5	18.6	22.1	21.6	25.5	31.0
月合計	94.5	107.0	129.4	103.7	133.3	130.7	134.6	139.9
0.1時間未満日数	8	9	5	9	9	7	8	9

日照時間は徳島を除き推計値です。

地域気象観測風向・風速月報

徳島県 2024年2月
 単位:m/s 1/3頁

観測所名	池田						穴吹						徳島					
	日付	平均	最大	最大風向	最大瞬間	最大瞬間風向	最多	平均	最大	最大風向	最大瞬間	最大瞬間風向	最多	平均	最大	最大風向	最大瞬間	最大瞬間風向
1	2.0	4.9	ENE	10.9	E	W	1.5	4.1	WSW	8.8	WSW	ENE	3.3	7.3	N	12.4	NW	NW
2	1.4	3.7	ENE	8.5	ENE	ENE	0.9	2.2	ENE	4.4	ENE	W	4.0	6.5	NNW	11.1	N	N
3	1.3	3.5	E	7.8	ENE	E	1.1	3.1	ENE	6.3	ENE	WNW	3.1	5.1	N	8.7	N	WNW
4	1.7	3.6	E	8.4	E	E	0.8	1.8	E	3.4	ESE	WSW	2.8	4.2	NNW	8.9	NNW	WNW
5	2.5	5.7	E	13.3	ENE	E	1.9	5.6	NE	12.1	ENE	NE	2.9	6.4	NW	11.8	NW	NW
6	1.1	3.5	NW	6.9	NNW	W	1.6	3.4	WNW	7.5	W	WSW	3.9	6.2	NNW	10.2	NW	WNW
7	1.6	4.2	NNW	6.9	NNW	W	1.3	4.1	WNW	7.8	NNW	W	2.8	6.2	NW	10.2	NW	WNW
8	1.1	3.2	N	5.8	NNE	N	1.2	3.5	ENE	7.1	NE	ENE	3.4	6.0	NNW	9.9	NNW	NNW
9	1.5	3.1	NW	6.0	NW	WSW	1.3	3.1	ENE	6.7	E	WSW	2.6	4.2	NNW	7.6	NNW	WNW
10	2.5	6.2	NW	10.2	NNW	W	2.0	4.5	SW	10.9	WSW	WSW	3.3	7.9	WNW	14.8	WNW	WNW
11	2.2	5.3	WNW	11.9	WNW	W	2.1	5.2	W	10.7	W	WSW	2.6	6.1	W	11.6	WNW	WNW
12	1.9	6.0	NNW	14.3	NNW	W	1.9	5.3	SW	10.3	W	WSW	3.4	7.5	NNW	14.2	NW	WNW
13	1.6	3.7	W	6.7	W	W	1.7	3.4	NE	6.0	NE	WSW	1.2)	3.1)	NE)	4.9)	ENE)	SSW
14	2.0	4.8	WNW	6.7	WNW	W	1.6	2.8	ENE	6.9	ENE	WSW	1.2)	4.3)	SSE)	6.9)	SSE)	WNW
15	2.0	6.5	NW	15.9	NNW	WNW	1.5	5.2	SW	12.9	SW	WSW	3.0	9.3	NW	17.5	NW	SSE
16	2.0	6.1	NW	12.3	NW	N	1.4	4.9	SW	9.9	SW	ENE	4.8	9.7	NW	15.5	NNW	N
17	1.3	3.0	WSW	6.5	WSW	W	1.2	2.8	NE	5.7	ENE	W	2.3	4.7	NE	7.4	NE	WNW
18	1.6	4.0	WNW	7.9	W	W	1.4	3.1	ENE	6.5	ENE	WSW	2.8	7.2	SSE	11.8	SE	SSE
19	1.8	4.6	WNW	11.6	SW	W	1.2	2.4	NNE	6.0	SE	WSW	4.9)	9.0)	SSE)	14.7)	S)	SSE
20	2.1	4.0	E	9.5	E	ENE	1.9	4.2	NE	11.0	NE	NE	2.6)	5.6)	NW)	9.3)	NNW)	NW
21	1.8	4.2	WSW	8.8	W	E	0.8	1.9	ENE	4.1	NNW	NE	2.2	4.7	NW	9.6	NW	NW
22	1.9	3.9	ENE	7.9	NE	E	1.0	2.3	NE	6.4	NE	NE	4.2	5.9	NNW	10.5	NNW	NNW
23	1.4	3.1	N	7.1	E	E	0.8	2.0	ENE	4.2	ENE	W	3.6	6.4	N	12.0	NNW	NW
24	1.8	4.3	E	9.1	E	E	1.3	3.2	E	6.5	SE	ENE	3.2	5.7	NNW	10.9	NNW	NNW
25	0.9	2.8	NW	5.3	NW	E	0.7	1.7	SW	3.8	SW	E	3.0	5.3	NW	8.8	NW	WNW
26	1.9	6.4	NNW	15.7	NW	ENE	1.5	4.1	E	9.4	E	NNE	4.7	8.8	NW	16.0	NW	NW
27	1.8	4.0	NNW	11.8	ENE	E	1.7	4.7	ENE	9.8	NE	SSW	5.4	8.7	NW	14.9	NW	NW
28	1.2	3.3	NNW	6.9	NNE	WSW	1.5	3.9	NE	8.8	NE	WSW	3.3	5.4	WNW	9.1	NNW	WNW
29	1.6	4.2	ENE	8.6	ENE	ENE	1.4	4.5	SW	10.8	WSW	SW	1.7	6.2	WNW	10.3	WNW	WNW
月最大		6.5	NW	15.9	NNW			5.6	NE	12.9	SW			9.7	NW	17.5	NW	
起日		15		15				5		15				16		15		
上旬平均	1.7					W	1.4					WSW	3.2					WNW
中旬平均	1.9					W	1.6					WSW	2.9					WNW
下旬平均	1.6					E	1.2					W	3.5					NW
月平均	1.7					E	1.4					WSW	3.2					WNW
10m/s以上日数		0						0						0				
15m/s以上日数		0						0						0				
20m/s以上日数		0						0						0				
30m/s以上日数		0						0						0				

地域気象観測風向・風速月報

徳島県 2024年2月
 単位:m/s 2/3頁

観測所名	京上						蒲生田						木頭					
	日付	平均	最大	最大風向	最大瞬間	最大瞬間風向	最多	平均	最大	最大風向	最大瞬間	最大瞬間風向	最多	平均	最大	最大風向	最大瞬間	最大瞬間風向
1	0.4	1.0	SSW	3.6	S	ENE	2.5	4.0	NNW	11.9	NE	NNW	0.4	1.0	S	2.6	SW	NNE
2	0.7	2.1	S	5.8	S	SW	3.7	8.9	NE	16.7	NE	SE	0.6	2.5	SSW	4.4	SSW	ESE
3	0.4	1.3	WNW	3.7	SSW	NW	3.1	5.8	ENE	14.1	ENE	ESE	0.6	1.9	SSW	4.4	SSW	ENE
4	0.5	1.6	SSE	4.6	S	S	2.6	3.8	NNW	10.7	WNW	N	0.6	1.2	SSE	2.9	SW	NNE
5	0.8	2.7	SSW	7.2	SSW	WSW	2.9	6.3	W	13.0	WNW	NNW	0.6	1.6	N	3.3	SE	N
6	0.9	2.9	E	7.3	SSE	W	2.7	4.2	SSW	16.9	WNW	S	0.9	3.1	SSW	7.5	SW	N
7	0.7	1.8	SSE	4.9	SSW	SSE	2.7	7.1	NE	12.8	NE	NE	0.6	2.7	SSW	5.5	SSW	E
8	0.7	2.1	SW	5.7	SSW	SSE	2.8	5.1	NE	11.2	NE	ENE	0.9	4.2	SSW	9.3	S	SSW
9	0.6	1.9	SSE	5.6	SSE	SSE	2.3	3.6	NW	11.1	NE	NW	0.6	1.7	SSW	4.3	SW	ENE
10	0.8	2.7	SE	7.1	SSE	SSE	2.2	7.3	NE	11.7	NE	WNW	1.0	4.0	WNW	8.3	WSW	W
11	1.0	3.7	SSE	10.1	E	SSE	2.5	5.9	SW	9.8	SW	WSW	0.8	3.4	WNW	7.0	W	WNW
12	1.1	3.6	SSE	10.3	ESE	SE	2.5	4.8	NE	11.7	NNE	ENE	1.1	3.2	SW	6.8	SSW	SE
13	0.7	2.0	WNW	7.4	S	NE	2.6	7.6	WSW	13.1	SW	W	1.2	4.2	W	9.3	W	WNW
14	0.6	1.9	NW	4.8	N	N	2.0	4.9	SSW	8.1	SSW	WNW	0.9	3.6	N	8.9	N	NW
15	0.8	2.7	SSE	8.8	S	NW	3.7	10.7	WSW	17.5	WSW	WSW	0.4	1.2	WNW	2.6	WNW	SE
16	1.0	2.3	SSW	7.2	SSW	S	4.0	6.6	NE	14.7	ENE	ESE	1.3	4.5	SSW	9.9	SSW	S
17	0.5	1.7	S	5.3	SSE	N	2.2	4.0	W	9.4	W	W	0.8	2.6	SSW	5.7	SSW	WNW
18	0.9	2.6	WNW	7.5	W	NNE	2.9	6.2	ESE	13.2	ESE	WNW	0.6	1.6	SW	4.4	WSW	W
19	0.9	2.3	WSW	7.1	NW	NW	4.6	7.5	E	15.4	E	WSW	0.5	1.3	NNE	3.2	SSE	N
20	0.5	1.4	SSE	3.9	SSW	NE	1.9	3.6	W	7.8	WNW	WNW	0.5	1.4	WSW	3.6	SW	NW
21	0.6	1.8	NW	8.2	NNE	N	1.9	3.7	WNW	9.8	NW	WNW	0.5	1.1	SSE	2.4	SSW	SSE
22	0.7	1.9	SSW	5.6	SSW	WNW	3.3	5.2	NW	14.5	N	NNW	0.7	1.7	SSE	5.3	W	E
23	0.7	1.8	ENE	5.4	WNW	NW	3.8	6.4	ENE	15.8	NE	NNW	0.6	1.9	ENE	4.7	SW	NE
24	0.9	2.3	ENE	8.2	SE	NW	3.3	5.5	ESE	14.6	SE	W	0.7	1.9	S	4.6	SSW	ENE
25	0.5	1.2	ENE	3.8	SSW	SSW	3.0	5.7	WNW	12.4	W	W	0.5	1.3	NNE	2.6	NNE	NNE
26	1.0	3.2	E	8.7	ESE	E	3.5	5.4	NNW	17.2	W	NE	1.1	3.0	SSW	11.6	W	NNW
27	1.5	3.2	E	10.8	ESE	E	4.0	5.4	ESE	17.9	NNW	NNW	1.3	2.9	NNW	10.3	SE	NNW
28	0.6	2.0	SSE	5.6	SSW	NNE	2.7	4.7	NNW	13.1	NNW	N	0.6	2.8	SSW	5.3	SSW	ENE
29	0.7	1.8	SW	6.0	SW	NNE	2.9	14.8	ESE	22.2	ESE	W	0.5	1.6	NNE	2.8	N	NW
月最大		3.7	SSE	10.8	ESE			14.8	ESE	22.2	ESE			4.5	SSW	11.6	W	
起日		11		27				29		29				16		26		
上旬平均	0.7					SSE	2.8					NNW	0.7					NE
中旬平均	0.8					NNE	2.9					W	0.8					WNW
下旬平均	0.8					NW	3.2					NNW	0.7					NE
月平均	0.7					NW	2.9					W	0.7					NE
10m/s以上日数		0						2						0				
15m/s以上日数		0						0						0				
20m/s以上日数		0						0						0				
30m/s以上日数		0						0						0				

地域気象観測風向・風速月報

徳島県 2024年2月

単位:m/s 3/3頁

観測所名	日和佐						海陽					
	平均	最大	最大風向	最大瞬間	最大瞬間風向	最多	平均	最大	最大風向	最大瞬間	最大瞬間風向	最多
1	2.8	5.3	E	15.8	NE	W	0.9	3.0	NNW	6.2	NNW	NE
2	3.8	5.7	SSE	15.7	NNW	ESE	1.1	2.7	ENE	5.0	NNW	NNE
3	3.0	7.0	W	16.6	WNW	ESE	1.3	4.0	ENE	6.9	SE	NNW
4	2.6	6.0	W	13.7	WNW	SE	1.0	2.4	NNE	3.7	NNW	NW
5	3.4	6.3	W	17.1	W	W	1.4	3.2	WNW	7.4	NNW	NNE
6	3.1	7.0	WNW	16.2	WNW	WNW	2.0	5.0	SE	8.0	WNW	N
7	2.4	5.0	NNW	8.8	NW	ESE	1.1	3.5	SE	6.1	SE	NW
8	2.6	5.1	E	12.2	NE	E	1.6	4.2	ENE	7.9	ENE	NNW
9	2.6	5.3	W	11.2	W	ESE	1.4	4.5	SSE	7.3	SE	SE
10	2.7	5.2	NW	9.4	NW	W	1.3	4.0	SE	6.9	SE	NW
11	2.7	4.7	WSW	7.5	NE	W	1.5	5.4	SW	8.8	SW	E
12	2.8	6.1	NW	12.4	NW	W	1.6	4.7	SSW	7.4	SSW	SSW
13	3.4	6.5	W	11.3	W	W	1.8	5.9	SSW	9.4	SW	WSW
14	2.9	5.2	WSW	7.2	WSW	W	1.0	3.0	SE	5.0	SE	SE
15	2.6	8.7	WSW	17.7	W	W	1.6	7.3	SSW	13.4	SSW	SSW
16	3.6	9.8	WNW	21.9	WNW	E	2.3	6.0	NNW	14.5	WNW	N
17	3.0	5.5	NNW	9.3	WNW	NNW	1.0	3.2	SE	5.4	ESE	SE
18	2.6	6.6	ESE	9.9	ESE	ESE	1.4	3.3	SE	6.9	S	SE
19	2.3	6.0	SE	12.4	W	W	1.2	5.7	SSW	11.8	SW	SSW
20	2.5	5.4	SE	8.1	NNW	NNW	1.1	3.9	SE	5.8	ESE	SE
21	2.9	6.2	NNW	10.4	NNW	NNW	0.9	5.7	NNE	7.9	NNE	NE
22	3.6	5.5	NW	16.2	NW	SE	1.2	2.5	ENE	4.2	NE	NE
23	3.8	6.8	WSW	19.5	WSW	WSW	1.5	3.8	NNW	9.2	ENE	N
24	3.2	6.0	WNW	16.8	WNW	WNW	2.1	4.1	ENE	8.3	NNE	NNW
25	4.5	8.0	WNW	20.8	NW	NNW	1.5	3.9	N	8.9	NNE	NW
26	3.1	7.1	WNW	15.0	NW	WNW	2.4	6.1	N	12.7	NW	NNW
27	3.2	6.1	W	16.9	WNW	W	2.8	6.4	NW	13.4	WNW	N
28	2.5	4.5	W	14.6	NNW	W	1.5	4.6	SE	7.7	SE	NNW
29	2.7	6.8	E	11.5	ESE	NNW	1.0	3.9	NW	7.1	NW	NW
月最大		9.8	WNW	21.9	WNW			7.3	SSW	14.5	WNW	
起日		16		16				15		16		
上旬平均	2.9					ESE	1.3					NW
中旬平均	2.8					W	1.5					SE
下旬平均	3.3					NNW	1.7					N
月平均	3.0					W	1.5					N
10m/s以上日数		0						0				
15m/s以上日数		0						0				
20m/s以上日数		0						0				
30m/s以上日数		0						0				

地域気象観測相対湿度月報

徳島県 2024年2月

蒸気圧単位:hPa 相対湿度単位:% 1/2頁

観測所名 日付	池田			穴吹			徳島			京上		
	平均 蒸気圧	平均 湿度	最小 湿度	平均 蒸気圧	平均 湿度	最小 湿度	平均 蒸気圧	平均 湿度	最小 湿度	平均 蒸気圧	平均 湿度	最小 湿度
1	9.6	89	75	10.3	92	74	9.7	81	63	9.0	96	83
2	6.0	77	46	6.6	81	51	5.8	62	51	6.3	85	61
3	6.0	88	53	6.2	85	49	6.0	66	46	6.0	89	49
4	7.5	89	68	8.0	93	72	7.7	81	64	7.5	92	77
5	7.5	94	76	8.3	98	75	8.3	90	67	8.2	92	72
6	7.0	86	53	7.3	82	50	6.9	69	48	6.2	81	54
7	7.0	86	51	7.2	82	48	7.2	72	50	6.1	84	53
8	6.0	76	40	6.6	78	43	6.1	61	42	5.3	79	43
9	5.6	79	43	6.0	76	40	5.9	60	47	5.1	77	40
10	5.7	72	46	6.0	65	46	6.0	59	43	5.1	71	45
11	5.0	61	30	5.1	58	31	5.3	52	31	4.5	60	37
12	5.3	61	36	5.3	57	32	5.7	55	35	5.0	69	38
13	7.0	72	38	6.7	68	31	8.0	74	52	6.3	77	40
14	9.0	74	37	9.5	75	47	10.1	75	52	8.1	77	38
15	12.0	78	59	12.9	79	56	13.7	78	65	12.2	90	60
16	6.5	69	49	7.2	70	46	6.7	59	44	5.9	67	47
17	6.1	74	31	6.6	71	37	6.6	62	47	5.7	72	19
18	8.7	75	42	9.8	78	32	11.9	83	64	7.9	77	33
19	13.0	86	53	13.5	92	52	15.6	81	54	12.3	87	58
20	14.4	85	53	15.1	89	60	14.1	84	71	13.7	88	52
21	12.0	96	86	12.4	99	89	11.8	91	79	15.4	96	76
22	9.8	99	96	9.9	100	98	8.9	81	67	10.0	95	89
23	7.8	96	78	8.4	99	89	7.8	81	58	7.0	92	69
24	6.2	76	49	6.9	81	50	6.0	61	47	5.9	74	52
25	8.4	97	90	9.0	100	96	8.9	90	77	7.9	96	86
26	6.8	79	48	7.3	83	46	6.9	68	40	5.7	76	55
27	4.9	62	40	5.0	59	36	5.0	51	37	4.1	60	44
28	5.5	71	34	5.6	65	34	5.6	55	40	5.2	72	32
29	7.7	92	76	8.2	91	66	8.2	81	64	8.5	91	81
月極値			30			31			31			19
起日			11			13			11			17
上旬平均	6.8	84		7.3	83		7.0	70		6.5	85	
中旬平均	8.7	74		9.2	74		9.8	70		8.2	76	
下旬平均	7.7	85		8.1	86		7.7	73		7.7	84	
月平均	7.7	81		8.2	81		8.2	71		7.5	81	

地域気象観測相対湿度月報

徳島県 2024年2月

蒸気圧単位:hPa 相対湿度単位:% 2/2頁

観測所名 日付	蒲生田			木頭			日和佐			海陽		
	平均 蒸気圧	平均 湿度	最小 湿度	平均 蒸気圧	平均 湿度	最小 湿度	平均 蒸気圧	平均 湿度	最小 湿度	平均 蒸気圧	平均 湿度	最小 湿度
1	9.8	80	65	10.5	97	84	10.1	76	59	12.2	87	64
2	5.8	61	52	6.8	82	42	5.7	59	45	7.3	71	44
3	6.0	65	49	6.4	86	39	5.8	61	40	6.6	70	39
4	7.7	78	59	8.0	92	79	7.2	69	56	8.8	85	66
5	8.1	86	57	8.4	97	89	8.0	79	54	9.7	86	60
6	6.8	65	51	6.3	80	34	6.0	54	39	6.3	58	37
7	7.2	69	53	6.6	83	38	6.6	61	47	7.7	79	49
8	6.1	60	48	5.7	78	41	5.7	55	40	6.1	64	38
9	5.8	57	51	5.6	78	28	5.4	52	39	6.2	65	38
10	6.3	59	42	5.2	70	27	6.4	63	38	6.4	66	36
11	5.8	58	44	4.8	71	35	5.8	66	30	5.4	63	29
12	5.8	57	38	5.3	69	25	6.0	62	27	6.0	66	35
13	8.5	75	50	6.6	77	37	7.9	68	43	7.8	68	39
14	11.0	75	56	8.3	75	35	10.9	77	53	11.3	82	61
15	16.0	89	69	13.1	96	77	15.3	92	85	15.1	94	86
16	6.8	60	49	6.7	69	41	6.8	58	45	7.1	57	40
17	7.1	66	56	7.6	80	42	7.5	63	44	8.0	72	39
18	12.8	90	72	10.2	81	44	13.6	81	63	13.1	81	56
19	16.9	90	77	12.5	96	88	16.4	83	64	16.1	93	81
20	14.5	86	76	15.2	93	70	15.7	86	70	16.6	91	74
21	11.9	90	81	15.6	99	97	14.0	92	80	16.4	96	88
22	8.9	81	63	11.0	96	89	9.1	78	68	12.1	92	78
23	7.4	74	53	7.8	92	68	7.1	71	58	7.9	75	53
24	5.9	58	49	6.5	82	45	5.6	54	41	5.7	53	38
25	8.7	88	74	9.1	98	90	8.5	78	62	9.9	80	55
26	6.7	63	42	6.3	78	47	5.9	53	37	5.8	52	39
27	5.2	54	41	4.2	56	34	4.3	44	35	4.1	41	27
28	5.8	54	45	5.6	73	21	5.1	46	34	6.1	65	38
29	8.9	80	60	8.7	92	72	9.0	75	54	9.9	85	62
月極値			38			21			27			27
起日			12			28			12			27
上旬平均	7.0	68		7.0	84		6.7	63		7.7	73	
中旬平均	10.5	75		9.0	81		10.6	74		10.7	77	
下旬平均	7.7	71		8.3	85		7.6	66		8.7	71	
月平均	8.4	71		8.1	83		8.3	67		9.0	74	

徳島地方気象台発表の特別警報・警報・注意報

2024年2月

●：発表 ◇：特別警報から警報 ▽：特別警報から注意報 ▼：警報から注意報 ○：継続 解：解除

発表時刻	警報・注意報	徳島市	鳴門市	小松島市	松茂町	北島町	藍住町	板野町	吉野川市	阿波市	美馬市 脇・美馬・穴吹	石井町	上板町	つるぎ町 半田・貞光	美馬市 木屋平	佐那河内村	神山町	つるぎ町 一宇	三好市	東みよし町	阿南市	勝浦町	上勝町	那賀町	牟岐町	美波町	海陽町	
2月1日 09時59分	強風注意報	●	●	●	●	●	●	●													●				●	●	●	
2月2日 10時05分	強風注意報	○	○	○	○	○	○	○														○				○	○	○
2月3日 10時05分	強風注意報	解	解	解	解	解	解	解													解				解	解	解	
2月3日 16時05分	大雪注意報								●	●	●	●	●	●	●	●	●	●	●	●		●	●	●				
2月4日 04時08分	大雪注意報								○	○	○	○	○	○	○	○	○	○	○	○		○	○	○				
2月4日 05時16分	強風注意報								解	解	解	解	解	解	解	解	解	解	解	解	●				●	●	●	
2月5日 04時15分	強風注意報																				○				○	○	○	
2月5日 10時01分	強風注意報	●	●	●	●	●	●	●													○				○	○	○	
2月6日 04時13分	強風注意報	○	○	○	○	○	○	○													○				○	○	○	
2月6日 18時15分	強風注意報	解	解	解	解	解	解	解													解				解	解	解	
2月11日 04時05分	雷注意報	●	●	●	●	●	●	●	●	●	●	●	●	●	●	●	●	●	●	●	●	●	●	●	●	●	●	●
2月11日 16時17分	雷注意報	○	○	○	○	○	○	○	○	○	○	○	○	○	○	○	○	○	○	○	○	○	○	○	○	○	○	○
2月12日 04時03分	雷注意報	解	解	解	解	解	解	解	解	解	解	解	解	解	解	解	解	解	解	解	解	解	解	解	解	解	解	
2月12日 10時05分	乾燥注意報	●	●	●	●	●	●	●	●	●	●	●	●	●	●	●	●	●	●	●	●	●	●	●	●	●	●	●
2月13日 21時25分	乾燥注意報	解	解	解	解	解	解	解	解	解	解	解	解	解	解	解	解	解	解	解	解	解	解	解	解	解	解	
2月14日 21時23分	雷注意報	●	●	●	●	●	●	●	●	●	●	●	●	●	●	●	●	●	●	●	●	●	●	●	●	●	●	●
2月15日 16時05分	雷注意報	○	○	○	○	○	○	○	○	○	○	○	○	○	○	○	○	○	○	○	○	○	○	○	○	○	○	○
2月15日 16時05分	強風注意報	●	●	●	●	●	●	●	●	●	●	●	●	●	●	●	●	●	●	●	●	●	●	●	●	●	●	●
2月15日 16時05分	波浪注意報																				●				●	●	●	
2月15日 21時32分	雷注意報	解	解	解	解	解	解	解	解	解	解	解	解	解	解	解	解	解	解	解	解	解	解	解	解	解	解	
2月15日 21時32分	強風注意報	○	○	○	○	○	○	○	○	○	○	○	○	○	○	○	○	○	○	○	○	○	○	○	○	○	○	○
2月15日 21時32分	波浪注意報																				○				○	○	○	
2月16日 04時08分	強風注意報	○	○	○	○	○	○	○	○	○	○	○	○	○	○	○	○	○	○	○	○	○	○	○	○	○	○	○
2月16日 04時08分	波浪注意報																				○				○	○	○	
2月16日 10時09分	強風注意報	○	○	○	○	○	○	○	解	解	解	解	解	解	解	解	解	解	解	解	○	解	解	解	○	○	○	
2月16日 10時09分	波浪注意報																				解				解	解	解	
2月16日 23時40分	強風注意報	解	解	解	解	解	解	解													解				解	解	解	
2月19日 06時40分	雷注意報	●	●	●	●	●	●	●	●	●	●	●	●	●	●	●	●	●	●	●	●	●	●	●	●	●	●	●
2月19日 06時40分	強風注意報	●	●	●	●	●	●														●				●	●	●	
2月19日 06時40分	波浪注意報																				●				●	●	●	
2月19日 23時10分	雷注意報	解	解	解	解	解	解	解	解	解	解	解	解	解	解	解	解	解	解	解	解	解	解	解	解	解	解	
2月19日 23時10分	強風注意報	解	解	解	解	解	解														解				解	解	解	
2月19日 23時10分	波浪注意報																				○				○	○	○	
2月20日 04時06分	波浪注意報																				解				解	解	解	
2月20日 10時01分	強風注意報																				●				●	●	●	
2月21日 04時47分	雷注意報	●	●	●	●	●	●	●	●	●	●	●	●	●	●	●	●	●	●	●	●	●	●	●	●	●	●	●
2月21日 04時47分	強風注意報																				解				解	解	解	
2月21日 14時19分	雷注意報	○	○	○	○	○	○	○	○	○	○	○	○	○	○	○	○	○	○	○	○	○	○	○	○	○	○	○
2月21日 14時19分	強風注意報	●	●	●	●	●	●														●				●	●	●	
2月21日 14時19分	波浪注意報																				●				●	●	●	

徳島地方気象台発表の特別警報・警報・注意報

2024年2月

●：発表 ◇：特別警報から警報 ▽：特別警報から注意報 ▼：警報から注意報 ○：継続 解：解除

発表時刻	警報・注意報	徳島市	鳴門市	小松島市	松茂町	北島町	藍住町	板野町	吉野川市	阿波市	美馬市 脇・美馬・穴吹	石井町	上板町	つるぎ町 半田・貞光	美馬市 木屋平	佐那河内村	神山町	つるぎ町 一宇	三好市	東みよし町	阿南市	勝浦町	上勝町	那賀町	牟岐町	美波町	海陽町		
2月22日 04時16分	雷注意報	○	○	○	○	○	○	○	○	○	○	○	○	○	○	○	○	○	○	○	○	○	○	○	○	○	○		
	強風注意報	○	○	○	○	○	○														○					○	○	○	
	波浪注意報																					○					○	○	○
2月22日 10時06分	雷注意報	解	解	解	解	解	解	解	解	解	解	解	解	解	解	解	解	解	解	解	解	解	解	解	解	解	解		
	強風注意報	○	○	○	○	○	○															○					○	○	○
	波浪注意報																						○					○	○
2月23日 10時05分	強風注意報	○	○	○	○	○	○															○					○	○	○
	波浪注意報																						○					○	○
2月24日 10時26分	強風注意報	○	○	○	○	○	○															○					○	○	○
	波浪注意報																						○					○	○
2月24日 16時05分	強風注意報	解	解	解	解	解	解															解				解	解	解	
	波浪注意報																						解				解	解	解
2月24日 21時08分	大雪注意報								●	●	●	●	●	●	●	●	●	●	●	●	●		●	●	●				
	強風注意報																					●				●	●	●	
	波浪注意報																					●				●	●	●	
2月25日 04時08分	大雪注意報								○	○	○	○	○	○	○	○	○	○	○	○	○		○	○	○				
	強風注意報	●	●	●	●	●	●															○				○	○	○	
	波浪注意報																					○				○	○	○	
2月25日 05時24分	大雪注意報								解	解	解	解	解	解	解	解	解	解	解	解	解	解	解	解					
	強風注意報	○	○	○	○	○	○																○				○	○	○
	波浪注意報																						○				○	○	○
2月25日 16時00分	強風注意報	○	○	○	○	○	○															○					○	○	○
	波浪注意報																						○				○	○	○
2月26日 04時16分	強風注意報	○	○	○	○	○	○															○					○	○	○
	波浪注意報																						○				○	○	○
2月26日 20時29分	強風注意報	○	○	○	○	○	○															○					○	○	○
	波浪注意報																						○				○	○	○
2月27日 04時34分	強風注意報	○	○	○	○	○	○															○					○	○	○
	波浪注意報																						○				○	○	○
2月27日 16時05分	強風注意報	○	○	○	○	○	○															○					○	○	○
	波浪注意報																						○				○	○	○
2月27日 23時26分	強風注意報	○	○	○	○	○	○															○					○	○	○
	波浪注意報																						○				○	○	○
2月28日 10時06分	強風注意報	解	解	解	解	解	解															解				解	解	解	
	波浪注意報																						解				解	解	解
2月29日 12時47分	雷注意報	●	●	●	●	●	●	●	●	●	●	●	●	●	●	●	●	●	●	●	●	●	●	●	●	●	●	●	
	強風注意報	●	●	●	●	●	●															●				●	●	●	
	波浪注意報																					●				●	●	●	
2月29日 22時01分	雷注意報	解	解	解	解	解	解	解	解	解	解	解	解	解	解	解	解	解	解	解	解	解	解	解	解	解	解	解	
	強風注意報	○	○	○	○	○	○															○					○	○	○
	波浪注意報																					○					○	○	○

土砂災害警戒情報発表状況(徳島県内)

2024年2月

2月は土砂災害警戒情報の発表はありませんでした。

※土砂災害警戒情報は、徳島県と徳島地方気象台による共同発表です。

指定河川洪水予報発表状況(徳島県内)

2024年2月

2月は指定河川洪水予報の発表はありませんでした。

※指定河川洪水予報の発表対象河川は、吉野川、那賀川、勝浦川です。

※吉野川は徳島河川国道事務所と徳島地方気象台、
那賀川是那賀川河川事務所と徳島地方気象台、
勝浦川水系勝浦川は徳島県と徳島地方気象台による共同発表です。

記録的短時間大雨情報発表状況(徳島県内)

2024年2月

2月は記録的短時間大雨情報の発表はありませんでした。

竜巻注意情報発表状況(徳島県内)

2024年2月

月 日	発表時刻	情報番号	対象地域
2月22日	01時43分	第1号	南部
	01時53分	第2号	北部、南部
	02時48分	第3号	北部、南部

生物季節

2024年2月 徳島地方气象台

植 物

該当種目なし

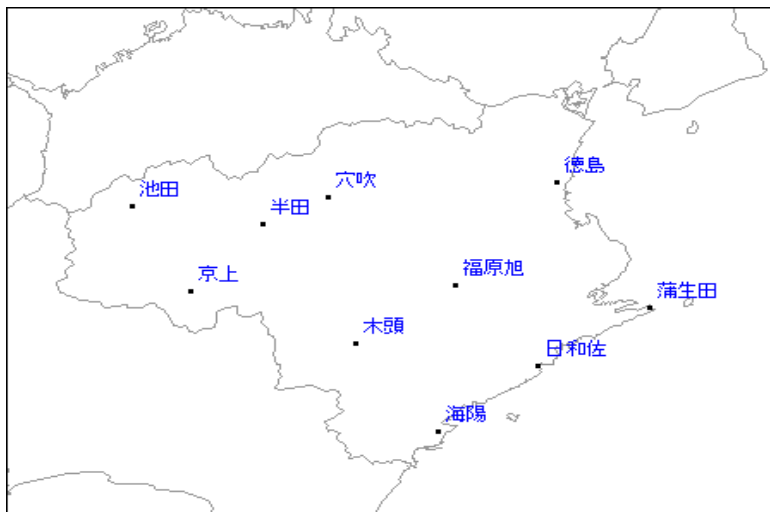
観測所一覧表

2023年5月10日現在

観測所			観測種目							所在地	緯度 (北緯)	経度 (東経)	観測所の 海面上の 高さ m
番号	名称	カタカナ	気温	湿度	風	降水量	日照時間	積雪	気圧				
71066	池田	イケダ	○	○	○	○	▲			三好市 池田町シンヤマ	34 01.4	133 47.7	214
71087	穴吹	アナブキ	○	○	○	○	▲			美馬市 穴吹町口山字初草	34 02.4	134 09.4	160
71106	徳島	トクシマ	○	○	○	○	○	○	○	徳島市 大和町 (徳島地方気象台)	34 04.0	134 34.4	2
71136	半田	ハンダ				○				美馬郡つるぎ町 半田字下尾尻	33 59.4	134 02.2	228
71191	京上	キョウジョウ	○	○	○	○	▲			三好市 東祖谷京上	33 52.0	133 54.2	532
71211	福原旭	フクハラアサヒ				○				勝浦郡上勝町 大字旭字蔭	33 52.7	134 23.3	290
71231	蒲生田	カモガタ	○	○	○	○	▲			阿南市 椿町蒲生田	33 50.2	134 44.5	10
71251	木頭	キトウ	○	○	○	○	▲			那賀郡那賀町 木頭和無田ヨシノ	33 46.3	134 11.9	363
71266	日和佐	ヒワサ	○	○	○	○	▲			海部郡美波町 日和佐浦	33 43.9	134 32.3	3
71291	海陽	カイヨウ	○	○	○	○	▲			海部郡海陽町 四方原字杉谷	33 36.7	134 21.3	5

▲ 71106徳島以外の日照時間は、2021年3月2日より、気象衛星観測のデータを用いた「推計気象分布(日照時間)」から得る推計値を日照時間データとすることになりました。

(観測所配置図)



※観測所配置図は、徳島地方気象台ホームページの「気象台について」にも掲載しています。

<https://www.data.ima.go.jp/tokushima/shosai/haichizu/haichizu.html>

- 令和3 (2021) 年11月30日に穴吹地域気象観測所で、機器更新を行いました。これに伴い、湿度の観測を開始しました。
- 令和4 (2022) 年11月22日に京上地域気象観測所で、機器更新を行いました。これに伴い、湿度の観測を開始しました。
- 令和4 (2022) 年11月24日に蒲生田地域気象観測所で、機器更新を行いました。これに伴い、湿度の観測を開始しました。
- 令和5 (2023) 年4月20日に木頭地域気象観測所で、機器更新を行いました。これに伴い、湿度の観測を開始しました。
- 令和5 (2023) 年4月24日に日和佐地域気象観測所で、機器更新を行いました。これに伴い、湿度の観測を開始しました。
- 令和5 (2023) 年4月27日に海陽地域気象観測所で、機器更新を行いました。これに伴い、湿度の観測を開始しました。
- 令和5 (2023) 年5月9日に池田地域気象観測所で、機器更新を行いました。これに伴い、湿度の観測を開始しました。

資料の解説

※ 「毎正時の観測値（24回）」は01～24時であり、0時00分～24時00分を対象とします。
 ※※ 日照時間は「日照時間」の変動のため、毎正時の観測回数は月により変動します。

要素	(細分)	単位	統計方法	(要素)	
気圧	平均(現地)	0.1 hPa	毎正時の観測値(24回)の平均	平均気圧	
	平均(海面)	0.1 hPa	平均気圧を海面上(0m)に更正した値	海面気圧	
気温	平均	0.1 °C	毎正時の観測値(24回)の平均	平均気温	
	最高	0.1 °C	任意時刻の最高値	最高気温	
	最低	0.1 °C	任意時刻の最低値	最低気温	
蒸気圧	平均	0.1 hPa	毎正時の観測値(24回)の平均	平均蒸気圧	
相対湿度	平均	1 %	毎正時の観測値(24回)の平均	平均相対湿度	
	最小	1 %	任意時刻の最小値	最小相対湿度	
日照時間	日	0.1 h	◎2021年3月1日以前の地域気象、徳島地方気象台 毎正時の観測値の合計…※※	日照時間	
			◎2021年3月2日以降の地域気象 気象衛星観測のデータを用いた 「推計気象分布(日照時間)」から得る推計値		
降水量	日	0.5 mm	毎正時の観測値(24回)の合計	降水量	
	最大1時間	0.5 mm	任意時刻の1時間降水量の最大値	最大1時間降水量	
	最大10分間	0.5 mm	任意時刻の10分間降水量の最大値	最大10分間降水量	
	補足) 降水量0.5mm未満の記載に関する留意事項(資料により記載方法が異なる) ○気象月表及び平年の比較表(徳島分)の記載方法 ・降水が無い場合: 「-mm」 ・観測した降水量が0.5mm未満の場合: 「0.0mm」 ○地域気象観測降水量月報、アメダス気象分布及び平年の比較表(池田、日和佐分)の記載方法 ・降水が無い場合又は観測した降水量が0.5mm未満の場合: 「0.0mm」				
最深積雪	最大	1 cm	毎正時の観測値(24回)の最大値	最深積雪	
降雪深さ	合計	1 cm	毎正時(24回)の積雪差(正の値のみ)の合計	降雪深さ合計	
(風向) 風速	平均	風速	0.1 m/s	毎10分の観測値(144回)の平均	平均風速
		最大	風速	0.1 m/s	任意の10分間平均風速の最大値
	最大瞬間	風向	16方位	最大風速の風向	最大風速の風向
		風速	0.1 m/s	任意の瞬間風速の最大値	最大瞬間風速
		風向	16方位	最大瞬間風速の風向	最大瞬間風速の風向
		最多	風向	16方位	毎正時(24回)で最も多く現れた風向
天気概況	昼(06時～18時)、夜(18時～翌日06時)				
大気現象	 雨  雪  みぞれ  霧  もや  煙霧  雷電				

2021年4月号から、平年値の統計期間が変わっています。
 「平年」の値、平年値の統計期間: 1991～2020年(穴吹は2001～2020年、海陽は2009～2020年)を使用します。
 「平年」の値に、「@」の付いた値は、参考値です。平年差や平年比に利用できません。

-) : 準正常値(対象となる資料の一部が欠けているが、許容する資料数を満たす値)
-] : 資料不足値(対象となる資料が許容する資料数を満たさない値)
- × : 欠測又は資料なし(測器の故障などで値が得られなかった場合)
- // : 平年値なし(統計期間が短く平年値が算出できない場合)

「利用上の注意」 本資料に含まれるデータ等を利用した場合は、「徳島地方気象台提供」と明記願います。

「徳島県の気象」に関するお問い合わせ先 徳島地方気象台 防災管理官室 電話: 088-626-0676