

徳島県の気象

2024年3月

(令和6年)

目次

気象概況	1
平年との比較表（徳島・池田・日和佐）	3
徳島の観測記録順位の更新（第3位まで）	4
地域気象観測所の観測記録順位1位の更新	5
アメダス気象分布図	6
アメダス気象経過図	7
気象月表（徳島地方气象台）	9
地域気象観測気温月報	10
地域気象観測降水量月報	12
地域気象観測日照時間月報	13
地域気象観測風向・風速月報	14
地域気象観測相対湿度月報	17
徳島地方气象台発表の特別警報・警報・注意報	19
土砂災害警戒情報発表状況	24
指定河川洪水予報発表状況	24
記録的短時間大雨情報発表状況	24
竜巻注意情報発表状況	24
生物季節	25
観測所一覧表	26
資料の解説	27

※掲載資料は後日修正する場合があります

徳島地方气象台

〒770-0864

徳島市大和町2丁目3-36

2024年3月の気象概況

この月は、前線や気圧の谷、湿った空気の影響を受け、曇りや雨の日が多く、寒気の影響でみぞれの降る日もあったが、高気圧に覆われて晴れる日もあった。28日は荒れた天気となった所があった。

上旬・・寒気や湿った空気の影響を受け、曇りや雨の日が多く、みぞれの降る日もあったが、高気圧に覆われて晴れる日もあった。

中旬・・低気圧や湿った空気の影響で曇りや雨の日が多かったが、高気圧に覆われて晴れる日もあった。

下旬・・寒気や気圧の谷、前線や湿った空気の影響を受け、曇りや雨の日が多かったが、高気圧に覆われて晴れる日もあった。28日は荒れた天気となった所があった。

日付	気象概況	徳島の天気概況	
		昼 (06-18時)	夜 (18-翌日06時)
1日	寒気や湿った空気の影響を受ける	曇時々晴	曇時々晴一時みぞれ
2日	寒気や湿った空気の影響を受ける	曇時々晴一時雨、みぞれを伴う	晴
3日	高気圧に覆われる	晴	晴
4日	高気圧に覆われる	晴時々曇	曇後時々雨
5日	低気圧や前線の影響を受ける	雨	雨
6日	湿った空気や寒気の影響を受ける	曇時々雨	曇後一時晴
7日	高気圧に覆われる、次第に気圧の谷の影響を受ける	晴時々曇	曇時々晴一時雨
8日	高気圧に覆われる、次第に寒気や湿った空気の影響を受ける	晴時々雨一時曇	晴後曇一時雨
9日	寒気や湿った空気の影響を受ける	曇時々晴後雨	晴一時雨
10日	高気圧に覆われる	晴	晴
11日	高気圧に覆われる、次第に気圧の谷や湿った空気の影響を受ける	晴時々曇	雨時々曇
12日	気圧の谷や湿った空気の影響を受ける	雨後時々曇	晴後曇一時雨
13日	高気圧に覆われる	晴	晴後時々曇
14日	湿った空気の影響を受ける、次第に高気圧に覆われる	曇後晴	晴
15日	高気圧に覆われる	晴	晴
16日	高気圧に覆われる	晴	晴後一時曇
17日	気圧の谷や湿った空気の影響を受ける	雨時々曇	曇時々雨一時晴
18日	湿った空気の影響を受ける、次第に高気圧に覆われる	曇一時雨後晴	晴後時々曇
19日	気圧の谷や湿った空気の影響を受ける	曇時々晴	晴時々曇
20日	気圧の谷や寒気の影響を受ける	雨時々曇一時晴	晴一時曇
21日	寒気や湿った空気の影響を受ける	晴後曇一時雨	曇一時雨後晴
22日	高気圧に覆われる	晴時々曇	曇一時晴後雨
23日	気圧の谷や湿った空気の影響を受ける	雨時々曇一時晴	雨時々曇
24日	前線や湿った空気の影響を受ける	雨	曇時々雨、霧を伴う
25日	前線や湿った空気の影響を受ける	曇時々雨、霧を伴う	雨、雷を伴う
26日	前線や湿った空気の影響を受ける	雨後曇一時晴、雷を伴う	晴時々曇
27日	高気圧に覆われる	晴	曇一時晴
28日	前線や湿った空気の影響を受ける	雨時々曇	雨時々曇
29日	高気圧に覆われる	晴時々曇	晴
30日	高気圧に覆われる	晴後一時曇	曇後一時晴
31日	高気圧に覆われる、次第に湿った空気の影響を受ける	晴後時々曇	雨後曇時々晴、雷を伴う

平年との比較表（徳島・池田・日和佐）

2024年3月

	要素	平均気温(°C)			日照時間(h)			降水量(mm)		
	官署	本年	平年	階級 区分	本年	平年	階級 区分	本年	平年	階級 区分
上旬	徳島	7.5	8.7	低い	55.4	55.2	平年並	18.0	29.0	平年並
	池田	4.8	6.2	低い	44.0	45.1	平年並	18.0	29.2	平年並
	日和佐	8.1	9.4	低い	70.4	59.9	平年並	22.5	60.7	少ない
中旬	徳島	9.9	9.9	平年並	61.0	60.7	平年並	48.5	25.2	多い
	池田	7.5	7.5	平年並	62.9	53.2	多い	60.0	30.1	かなり 多い
	日和佐	9.8	10.5	低い	65.7	62.9	平年並	94.0	59.3	多い
下旬	徳島	12.3	11.1	高い	51.9	63.9	少ない	68.0	33.6	多い
	池田	10.7	8.9	高い	50.4	59.0	少ない	70.0	35.2	かなり 多い
	日和佐	12.8	11.5	高い	54.2	66.5	少ない	109.5	66.0	多い
月	徳島	9.9	9.9	平年並	168.3	179.8	少ない	134.5	87.8	多い
	池田	7.8	7.5	平年並	157.3	157.3	平年並	148.0	94.5	かなり 多い
	日和佐	10.3	10.5	平年並	190.3	189.3	平年並	226.0	186.0	多い

日照時間は徳島を除き推計値です。

【階級区分】階級区分は、平年との違いの程度を表すもので、30年間（1991年～2020年）の観測値が、「高い（多い）」「平年並」「低い（少ない）」の3つの階級に等しい割合で振り分けられる（各階級が10個ずつになる）ように決めています。また特に、値が観測値の上位または下位10%に相当する場合には、「かなり高い（多い）」「かなり低い（少ない）」と表現します。

徳島の観測記録順位の更新（第3位まで）

2024年3月 徳島地方気象台

要素	値	起日	順位	統計開始	これまでの3月として 1位の記録	
					値	起日
日最高気温の高い方から	25.4℃	29	3	1892年	26.4℃	1910年3月27日
日最小相対湿度	11%	29	1	1950年	12%	1973年3月24日

地域気象観測所の観測記録順位 1 位の更新

徳島県内で統計期間が 10 年以上ある地点を対象にしています。

2024年3月 徳島地方气象台

日最高気温の高い方から3月としての1位を記録した地点

市町村名	地点名	値 (°C)	起日	統計開始年
美馬市	穴吹 (アナブキ)	27.7	31日	2001年
三好市	京上 (キョウジヨウ)	24.4	31日	1978年
那賀町	木頭 (キトウ)	25.6	31日	1979年

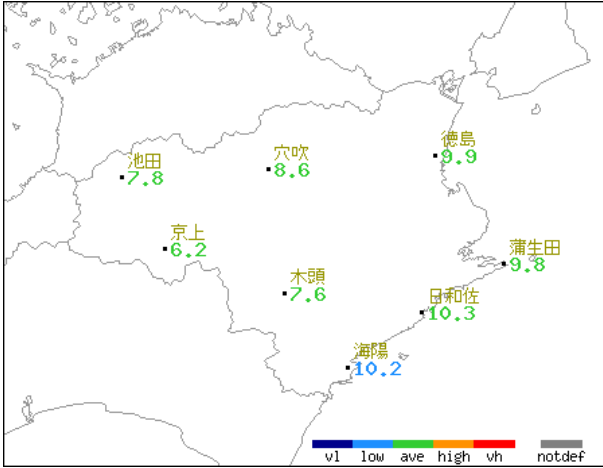
日最大10分間降水量の3月としての1位を記録した地点

市町村名	地点名	値 (mm)	起日	統計開始年
上勝町	福原旭 (フクハラアサヒ)	8.5	31日	2009年

アメダス気象分布図（2024年3月）

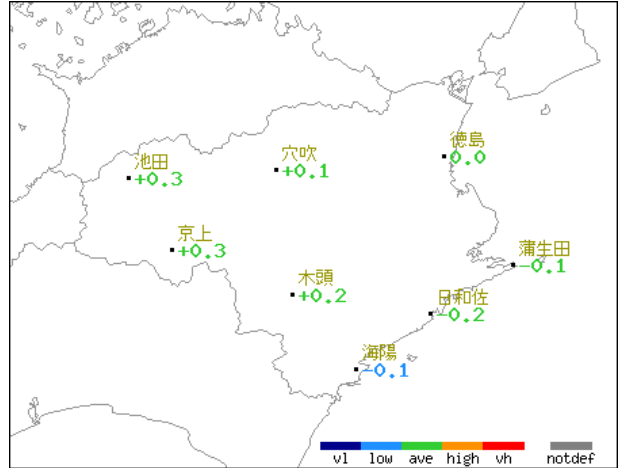
実況値

平均気温(°C)

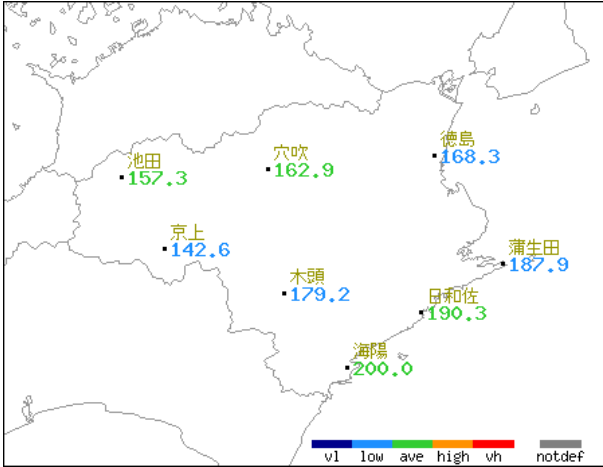


平年差 (比)

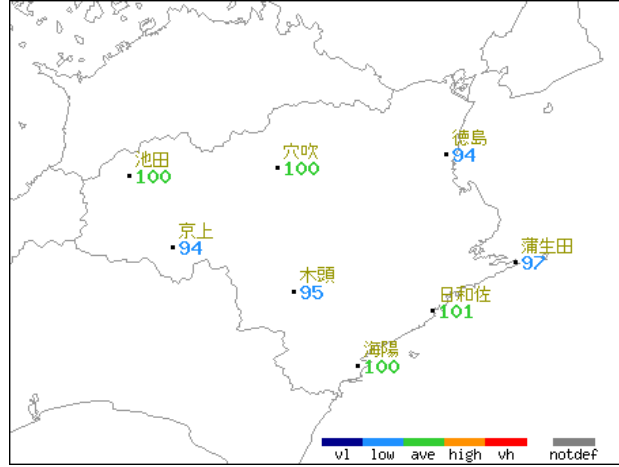
平均気温平年差(°C)



日照時間(h)

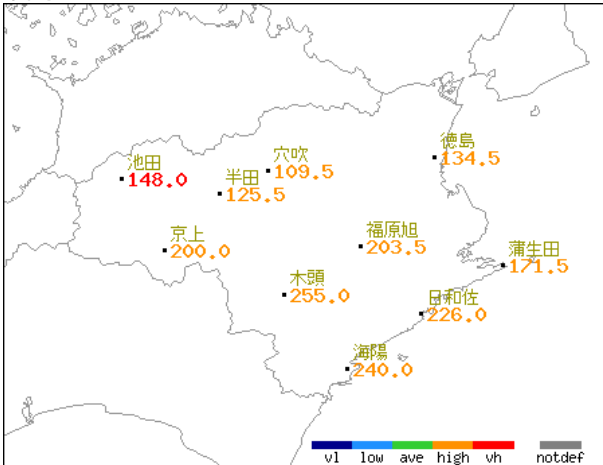


日照時間平年比(%)

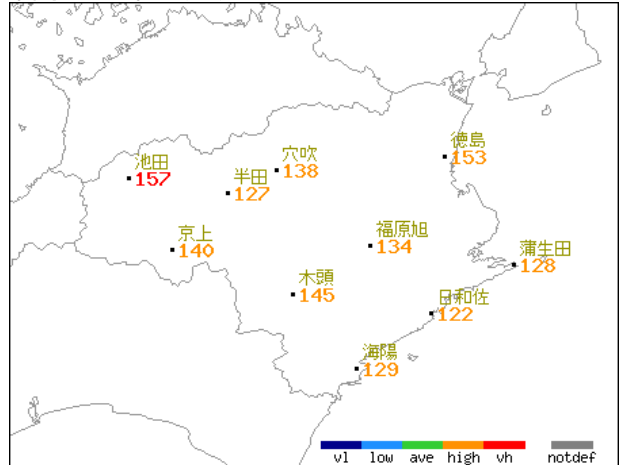


日照時間は徳島を除き推計値です。

降水量(mm)




降水量平年比(%)



■ 図中の記号

) : 準正常値] : 資料不足値
X : 欠測 // : 平年値なし

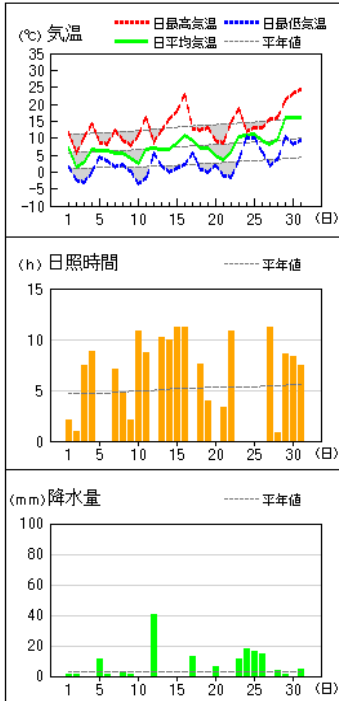
■ 階級区分 (平年と比べ)



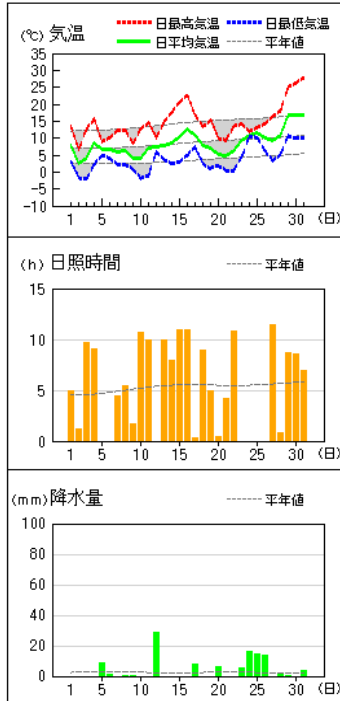
アメダス 気象経過図 (2024年3月1日 - 2024年3月31日)

日照時間は徳島を除き推計値です。

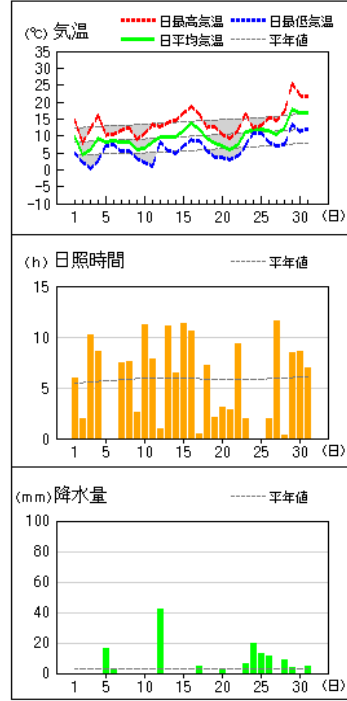
池田



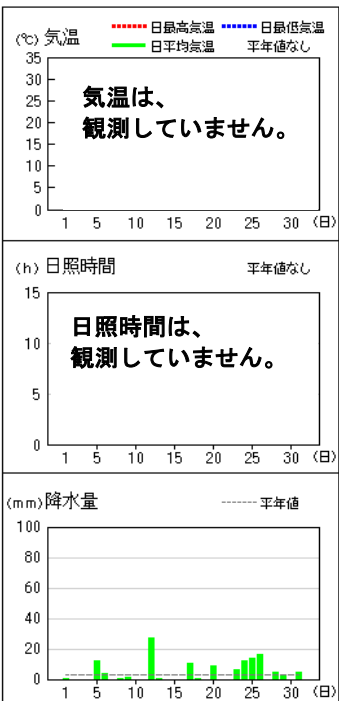
穴吹



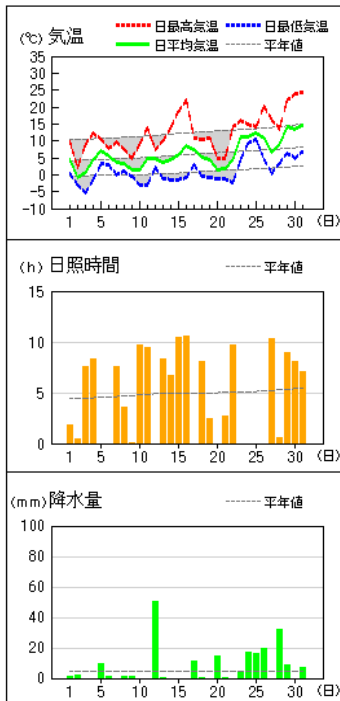
徳島



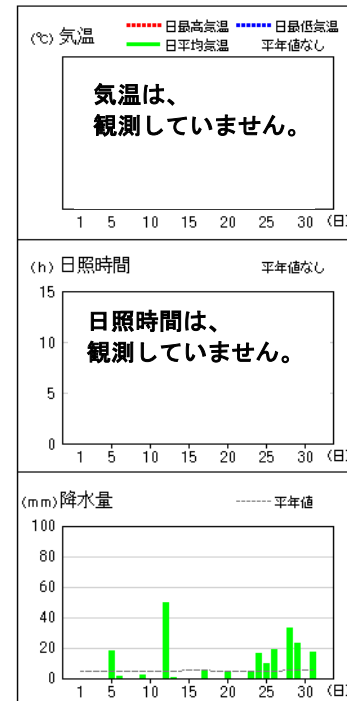
半田



京上



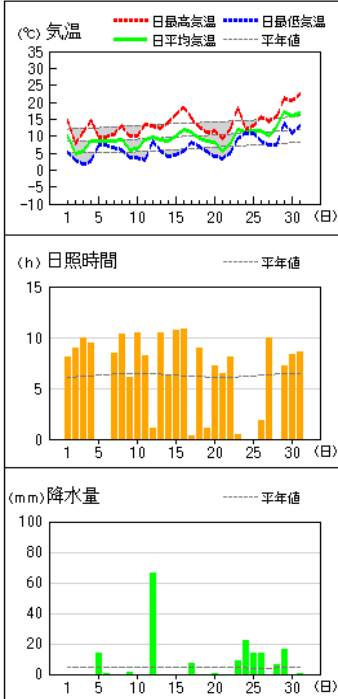
福原旭



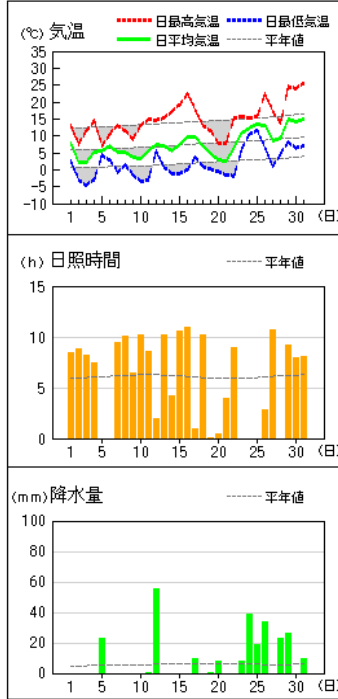
アメダス 気象経過図 (2024年3月1日 - 2024年3月31日)

日照時間は徳島を除き推計値です。

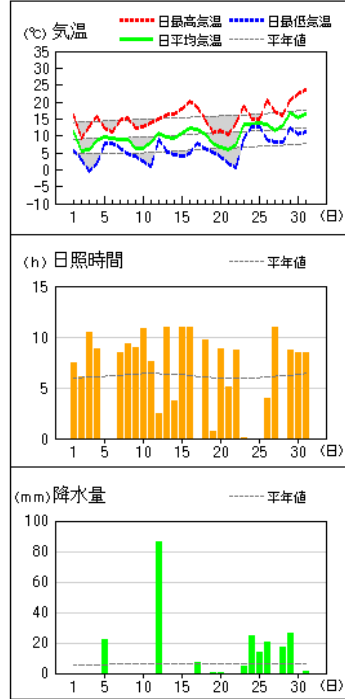
蒲生田



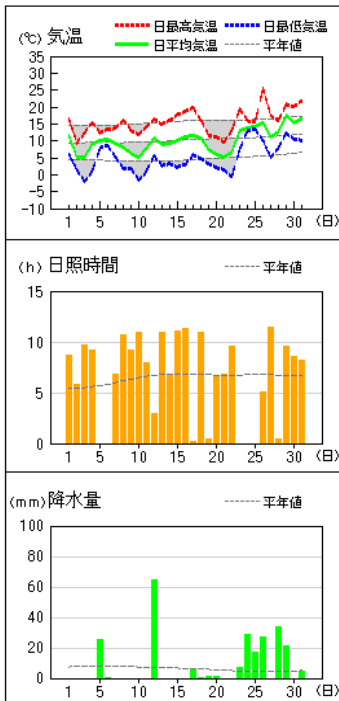
木頭



日和佐



海陽



気 象 月 表

地点番号 47895 地点名 徳島 (徳島県)

気象官署名 徳島地方気象台 2024年3月

日付	平均気圧		気 温			平均 相対湿度			平均日照時間	全天日射量 MJ/m ²	降 水 量				最深積雪 cm	降雪深さ cm	風 速			天 気 概 況		大気現象	日付		
	現地 hPa	海面 hPa	平均 °C	最高 °C	最低 °C	平均 %	最低 %	10分 比			1時間 mm	10分 mm	深さ cm	合計 cm			平均 m/s	最大瞬間 風向 16方位	最大瞬間 風向 16方位	昼 06:00~18:00	夜 18:00~06:00				
	hPa	hPa	°C	°C	°C	%	%	h	mm	mm	mm	mm	m/s	m/s	m/s	06:00~18:00	18:00~06:00								
1	1011.3	1012.1	9.7	14.7	4.8	7.2	60	38	5.9	0.0	0.5	0.0	-	-	5.0	7.4	WNW	13.6	WNW	曇時々晴	曇時々晴一時みぞれ	●●	1		
2	1017.8	1018.6	4.4	8.0	2.2	4.9	59	44	1.9	0.0	0.0	0.0	-	-	3.9	6.5	NNW	12.0	W	曇時々晴一時雨、みぞれを伴う	晴	●●	2		
3	1019.7	1020.5	6.1	12.0	0.5	5.0	55	25	10.2	-	-	-	-	-	2.8	5.6	WNW	11.5	WNW	晴	晴		3		
4	1021.1	1021.9	9.5	16.0	2.5	6.6	57	31	8.6	-	-	-	-	-	2.2	5.8	NW	9.8	W	晴時々曇	曇時々雨		4		
5	1013.3	1014.1	8.2	10.2	7.2	9.9	91	54	0.0	16.0	3.0	1.0	-	-	2.6	5.2	NW	8.9	NNW	雨	雨	●	5		
6	1008.9	1009.7	8.4	10.4	7.3	8.4	76	54	0.0	2.0	1.0	0.5	-	-	4.4	7.5	NNW	13.7	NNW	曇時々雨	曇後一時晴	●	6		
7	1014.4	1015.2	8.2	11.7	5.4	5.9	56	34	7.4	-	-	-	-	-	3.4	6.4	NNW	10.6	NW	晴時々曇	曇時々晴一時雨		7		
8	1010.7	1011.5	8.3	12.4	5.4	5.5	52	26	7.6	0.0	0.0	0.0	-	-	4.4	8.6	WNW	16.0	WNW	晴時々雨一時曇	晴後曇一時雨	●	8		
9	1018.9	1019.7	5.8	9.1	3.4	5.6	61	44	2.6	0.0	0.0	0.0	-	-	4.0	7.5	NNW	13.4	NW	曇時々晴後雨	晴一時雨	●	9		
10	1027.1	1027.9	6.2	10.8	2.2	4.6	50	30	11.2	-	-	-	-	-	3.4	6.6	NNW	10.9	N	晴	晴		10		
11	1023.7	1024.5	8.3	13.3	1.2	7.3	66	43	7.8	0.0	0.0	0.0	-	-	2.2	6.1	SSE	10.6	ESE	晴時々曇	雨時々曇	●	11		
12	1008.4	1009.2	9.6	12.8	8.1	9.7	82	60	1.0	42.0	8.0	2.0	-	-	3.5	6.9	WNW	14.3	NW	雨後時々曇	晴後曇一時雨	●	12		
13	1016.9	1017.7	9.6	13.8	5.7	5.9	50	34	11.1	0.0	0.0	0.0	-	-	4.2	8.4	NW	14.5	WNW	晴	晴後時々曇	●	13		
14	1019.9	1020.7	9.6	14.7	4.9	7.9	66	50	6.4	-	-	-	-	-	1.8	4.3	WNW	7.4	WNW	曇後晴	晴		14		
15	1021.5	1022.3	11.7	16.7	6.9	7.9	58	34	11.3	-	-	-	-	-	2.5	4.6	WNW	7.9	W	晴	晴	∞	15		
16	1020.6	1021.4	13.7	18.6	8.8	7.0	45	29	10.6	-	-	-	-	-	2.4	6.5	NE	8.8	NE	晴	晴後一時曇		16		
17	1012.7	1013.5	11.8	16.3	8.6	10.8	78	54	0.4	4.5	3.5	1.0	-	-	1.9	5.2	NNW	8.6	NNW	雨時々曇	曇時々雨一時晴	● =	17		
18	1018.2	1019.0	9.3	12.5	5.7	5.8	50	33	7.2	0.0	0.0	0.0	-	-	5.3	8.2	NW	14.4	NW	曇一時雨後晴	晴後時々曇	●	18		
19	1016.9	1017.7	8.0	12.6	3.8	7.0	64	48	2.1	-	-	-	-	-	2.1	5.3	S	8.5	S	曇時々晴	晴時々曇		19		
20	1010.5	1011.3	6.9	10.5	3.8	6.4	64	42	3.1	2.0	1.0	0.5	-	-	5.1	9.8	WNW	20.0	WNW	雨時々曇一時晴	晴一時曇	●	20		
21	1016.9	1017.7	6.0	9.5	2.8	5.2	56	36	2.8	0.0	0.0	0.0	-	-	3.0	4.9	NW	10.2	WNW	晴後曇一時雨	曇一時雨後晴	●	21		
22	1021.3	1022.1	7.6	11.7	3.9	6.1	59	39	9.3	0.0	0.0	0.0	-	-	2.4	4.5	ENE	7.2	NE	晴時々曇	曇一時晴後雨	●	22		
23	1017.0	1017.8	11.2	16.3	7.2	11.8	88	63	1.9	6.0	1.5	0.5	-	-	2.3	8.2	SSE	12.6	SSE	雨時々曇一時晴	雨時々曇	● =	23		
24	1017.1	1017.9	11.5	12.2	11.0	13.5	100	97	0.0	20.0	3.5	1.0	-	-	1.3	3.7	N	6.2	NNE	雨	曇時々雨、霧を伴う	● =	24		
25	1013.1	1013.9	11.9	13.2	10.8	13.7	98	93	0.0	13.0	5.0	2.0	-	-	1.4	2.8	NNE	4.4	N	曇時々雨、霧を伴う	雨、雷を伴う	● ≡ 靄	25		
26	1008.9	1009.7	11.4	15.4	8.1	11.1	82	56	2.0	11.5	5.5	3.0	-	-	4.2	8.8	WNW	16.6	NW	雨後曇一時晴、雷を伴う	晴時々曇	● ≡ 靄	26		
27	1022.5	1023.3	10.6	14.7	7.0	6.5	52	33	11.6	-	-	-	-	-	3.4	8.1	NW	13.8	NW	晴	曇一時晴		27		
28	1016.6	1017.4	12.5	17.1	7.5	12.0	80	63	0.3	9.0	3.5	1.0	-	-	4.2	9.5	SSE	15.8	SE	雨時々曇	雨時々曇	●	28		
29	1006.9	1007.7	18.1	25.4	13.5	13.0	65	11	8.5	4.0	2.5	1.0	-	-	3.9	8.6	W	16.7	WNW	晴時々曇	晴	●	29		
30	1012.2	1013.0	17.0	21.9	11.2	12.1	63	45	8.6	-	-	-	-	-	2.7	6.7	WNW	11.9	W	晴後一時曇	曇後一時晴	=	30		
31	1010.0	1010.8	17.0	21.8	12.1	14.0	73	47	6.9	4.5	4.0	1.0	-	-	1.7	6.7	SSW	11.0	SSW	晴後時々曇	雨後曇時々晴、雷を伴う	● ≡ 靄	31		
上旬	1016.3	1017.1	7.5	11.5	4.1	6.4	62		55.4	18.0					3.6	18.5	10.6	4.7	3.9	2.0	月最大24時間降水量				
中旬	1016.9	1017.7	9.9	14.2	5.8	7.6	62		61.0	48.5					3.1	27.7					2.2	mm		期間	最低海面気圧
下旬	1014.8	1015.6	12.3	16.3	8.6	10.8	74		51.9	68.0					2.8	5.1	(西) 風向別頻度%				2.4	42.0		12日3時	hPa
月	1016.0	1016.8	9.9	14.1	6.2	8.3	66		168.3	134.5					3.1	2.6	(東) (南) (0.1)				2.0	起日	12	~12日12時	1002.7
半年	1016.8	1017.6	9.9	14.3	5.8	7.7	61		6.3@179.8	87.8					0	3.3	2.6	3.8	2.6	5.2	4.0	可照時間		h	日照率 46%

階級別	気 温 °C									日降水量 mm					日最深積雪 cm				日最大風速 m/s				日平均雲量		日数	不照	大気現象			現象	半年	
	最高 <0	平均 <0	最低 <0	最高 ≥25	平均 ≥25	最低 ≥25	最高 ≥30	平均 ≥30	最低 ≥30	最高 ≥35	≧0.0	≧0.5	≧1.0	≧10	≧30	≧0	≧10	≧20	≧50	≧100	≧10	≧15	≧30	<1.5			≧8.5	日	不照			雪
日数	0	0	0	1	0	0	0	0	0	21	12	12	5	1	0	0	0	0	0	0	0	0	0	0	0	0	4	2	1	3	雷	初 終
半年	0.0	0.0	0.2	0.0	0.0	0.0	0.0	0.0	0.0	18.5	10.3	9.0	2.9	0.6	0.1@	0.0	0.0	0.0	0.0	0.0	2.6	0.0	0.0	0.0	3.0@	9.7@	4.7	2.0	0.3@	0.4@		初 終

地域気象観測気温月報

徳島県 2024年3月
 単位:°C 1/2頁

観測所名	池田			穴吹			徳島			京上		
	平均	最高	最低	平均	最高	最低	平均	最高	最低	平均	最高	最低
1	6.9	11.4	1.6	8.0	13.4	3.0	9.7	14.7	4.8	4.6	9.6	0.3
2	1.5	5.6	-2.4	2.5	6.6	-1.7	4.4	8.0	2.2	-0.8	2.1	-3.0
3	2.8	10.2	-2.9	4.2	12.8	-2.1	6.1	12.0	0.5	0.6	9.0	-5.2
4	6.6	14.2	-0.1	8.6	15.6	2.2	9.5	16.0	2.5	4.6	12.3	-1.7
5	6.3	8.6	4.3	6.8	9.0	5.0	8.2	10.2	7.2	6.9	10.5	3.2
6	6.3	8.3	3.3	6.7	9.9	4.1	8.4	10.4	7.3	5.5	7.7	3.0
7	5.4	12.2	1.6	5.9	12.3	2.3	8.2	11.7	5.4	3.8	9.6	-0.1
8	5.6	9.3	2.1	6.5	12.3	2.3	8.3	12.4	5.4	3.4	7.6	0.9
9	3.9	8.0	0.2	4.1	8.4	0.8	5.8	9.1	3.4	1.5	4.8	-0.3
10	2.6	10.8	-3.4	4.2	12.6	-1.8	6.2	10.8	2.2	1.4	9.0	-3.2
11	6.8	16.2	-2.0	7.1	14.7	-1.1	8.3	13.3	1.2	5.0	13.8	-3.0
12	6.9	8.7	5.5	7.6	10.0	6.1	9.6	12.8	8.1	4.8	7.4	2.1
13	6.8	12.5	1.8	7.9	14.8	3.6	9.6	13.8	5.7	3.8	10.0	-1.0
14	6.8	15.8	0.0	8.6	17.6	2.5	9.6	14.7	4.9	4.3	14.0	-1.4
15	8.6	17.8	0.9	10.6	20.7	3.0	11.7	16.7	6.9	6.1	18.6	-1.5
16	10.9	22.9	2.1	12.7	22.6	5.0	13.7	18.6	8.8	8.7	22.2	-0.8
17	9.4	12.8	5.6	11.0	16.7	7.3	11.8	16.3	8.6	7.4	10.8	2.9
18	7.0	12.4	0.8	7.7	13.3	2.4	9.3	12.5	5.7	5.1	10.3	-0.4
19	7.0	13.0	0.0	7.2	15.4	1.2	8.0	12.6	3.8	4.5	11.0	-0.8
20	4.7	9.3	2.0	5.1	10.1	2.0	6.9	10.5	3.8	1.4	4.9	-1.2
21	3.8	8.6	-1.0	4.8	9.3	0.5	6.0	9.5	2.8	1.7	4.8	-1.2
22	5.9	15.0	-1.4	6.4	13.5	0.4	7.6	11.7	3.9	4.5	14.1	-2.2
23	10.3	18.6	3.7	9.5	14.2	4.5	11.2	16.3	7.2	11.2	15.9	4.5
24	10.7	11.8	10.3	11.0	11.9	10.5	11.5	12.2	11.0	11.1	14.9	9.4
25	11.3	12.9	10.0	11.4	13.0	10.2	11.9	13.2	10.8	12.2	14.2	10.3
26	9.5	13.0	5.8	10.1	14.2	6.2	11.4	15.4	8.1	10.9	20.2	4.6
27	8.3	15.7	1.8	9.3	16.4	3.4	10.6	14.7	7.0	6.6	16.2	0.4
28	9.7	15.9	3.8	10.9	18.1	5.1	12.5	17.1	7.5	9.1	13.6	3.5
29	16.0	21.4	10.3	16.7	25.2	10.7	18.1	25.4	13.5	14.2	22.0	6.5
30	16.1	23.2	8.3	16.7	26.3	10.0	17.0	21.9	11.2	13.5	23.8	4.9
31	15.9	24.2	9.5	16.8	27.7	10.1	17.0	21.8	12.1	14.4	24.4	6.8
月極値		24.2	-3.4		27.7	-2.1		25.4	0.5		24.4	-5.2
起日		31	10		31	3		29	3		31	3
上旬平均	4.8	9.9	0.4	5.8	11.3	1.4	7.5	11.5	4.1	3.2	8.2	-0.6
中旬平均	7.5	14.1	1.7	8.6	15.6	3.2	9.9	14.2	5.8	5.1	12.3	-0.5
下旬平均	10.7	16.4	5.6	11.2	17.3	6.5	12.3	16.3	8.6	9.9	16.7	4.3
月平均	7.8	13.6	2.6	8.6	14.8	3.8	9.9	14.1	6.2	6.2	12.6	1.2
0°C未満日数	0	0	7	0	0	4	0	0	0	1	0	16
25°C以上日数	0	0	0	0	3	0	0	1	0	0	0	0
30°C以上日数		0			0			0			0	
35°C以上日数		0			0			0			0	
積算気温	91			128			158			88		

地域気象観測気温月報

徳島県 2024年3月
 単位:°C 2/2頁

観測所名	蒲生田			木頭			日和佐			海陽		
	平均	最高	最低	平均	最高	最低	平均	最高	最低	平均	最高	最低
1	10.0	14.4	5.2	7.8	12.9	2.4	11.3	16.1	5.5	11.7	16.5	5.9
2	5.0	8.0	2.9	2.3	7.5	-3.0	5.6	9.5	3.1	5.3	9.5	1.3
3	5.7	11.2	1.8	2.2	11.5	-4.5	5.8	12.7	-0.5	5.1	12.2	-2.0
4	8.5	14.7	2.4	5.1	14.4	-2.9	8.6	15.8	1.8	8.8	15.5	0.9
5	8.5	9.7	7.4	5.5	7.2	4.3	9.6	12.2	7.7	10.0	12.2	8.0
6	8.5	9.7	7.4	7.2	10.6	3.0	9.5	11.2	7.8	10.6	13.3	8.6
7	8.4	10.6	6.6	5.2	13.1	-0.7	8.8	14.6	6.5	9.4	13.7	5.2
8	8.8	13.1	5.9	5.3	11.5	1.3	9.1	15.2	4.7	8.1	16.1	1.9
9	6.0	9.9	3.8	3.6	8.9	-1.5	6.5	12.4	3.9	6.5	13.2	1.9
10	6.2	10.0	3.7	3.2	13.1	-3.5	6.4	12.6	2.4	5.2	11.8	-1.6
11	9.0	13.5	2.9	5.6	14.8	-3.0	8.2	13.7	0.9	7.9	14.1	0.9
12	9.6	13.0	8.5	7.6	14.7	5.4	10.7	15.0	9.1	10.9	16.6	5.4
13	8.9	12.3	5.6	7.1	15.2	0.7	9.8	16.2	5.3	8.8	14.9	2.7
14	8.6	14.2	4.1	5.7	17.3	-1.0	9.3	16.4	4.5	9.4	16.0	3.2
15	10.0	16.4	4.5	7.5	19.2	-1.3	10.7	17.9	3.9	10.2	17.8	2.3
16	11.9	18.5	5.4	9.8	22.6	-0.2	12.3	20.3	4.9	11.1	18.6	3.1
17	11.3	15.2	8.3	9.8	17.7	3.6	11.8	18.4	8.0	11.5	19.8	5.8
18	9.3	12.6	7.0	7.2	13.1	1.1	10.3	14.7	6.2	10.9	15.9	4.9
19	8.4	11.2	5.4	4.7	11.5	0.2	8.0	11.0	5.3	7.4	11.6	3.2
20	8.2	11.4	4.2	3.0	7.8	-0.5	6.8	11.4	3.8	6.0	11.1	2.1
21	5.6	9.2	3.5	2.6	7.8	-1.4	5.9	10.6	1.9	5.3	9.7	1.4
22	8.0	12.0	4.8	6.2	15.2	-1.9	7.6	14.0	0.7	6.7	13.1	-0.6
23	12.1	18.4	9.4	10.8	15.8	6.1	13.6	18.6	9.2	13.1	19.3	7.3
24	11.3	12.1	10.8	12.4	15.3	10.6	13.5	15.1	12.7	13.9	15.9	13.0
25	11.6	13.1	10.9	13.5	15.8	11.5	13.7	15.1	12.7	14.3	15.7	13.6
26	11.5	15.7	8.4	13.0	22.3	6.5	13.5	20.6	8.8	15.2	25.5	10.0
27	10.2	14.3	7.6	8.7	17.3	1.1	11.5	17.1	8.2	11.1	17.5	5.1
28	12.8	15.8	7.5	9.2	13.7	4.6	13.0	15.9	8.1	12.8	16.0	7.8
29	17.1	21.4	13.9	14.8	24.7	8.1	16.8	20.4	12.3	17.5	20.8	12.3
30	16.1	20.4	10.8	14.1	24.0	6.3	15.5	22.6	10.4	15.4	20.1	10.4
31	16.9	22.3	13.2	15.0	25.6	7.1	16.3	23.5	11.3	16.3	21.8	10.2
月極値		22.3	1.8		25.6	-4.5		23.5	-0.5		25.5	-2.0
起日		31	3		31	3		31	3		26	3
上旬平均	7.6	11.1	4.7	4.7	11.1	-0.5	8.1	13.2	4.3	8.1	13.4	3.0
中旬平均	9.5	13.8	5.6	6.8	15.4	0.5	9.8	15.5	5.2	9.4	15.6	3.4
下旬平均	12.1	15.9	9.2	10.9	18.0	5.3	12.8	17.6	8.8	12.9	17.8	8.2
月平均	9.8	13.7	6.6	7.6	14.9	1.9	10.3	15.5	6.2	10.2	15.7	5.0
0°C未満日数	0	0	0	0	0	13	0	0	1	0	0	3
25°C以上日数	0	0	0	0	1	0	0	0	0	0	1	0
30°C以上日数		0			0			0			0	
35°C以上日数		0			0			0			0	
積算気温	163			94			195			217		

地域気象観測降水量月報

徳島県

2024年3月

単位:mm

観測所名	池田	穴吹	徳島	半田	京上	福原旭	蒲生田	木頭	日和佐	海陽
日付										
1	1.5	0.0	0.0	0.5	1.0	0.0	0.0	0.0	0.0	0.0
2	1.0	0.0	0.0	0.0	2.0	0.0	0.0	0.0	0.0	0.0
3	0.0	0.0	0.0	0.0	0.0	0.0	0.0	0.0	0.0	0.0
4	0.0	0.0	0.0	0.0	0.0	0.0	0.0	0.0	0.0	0.0
5	11.0	9.0	16.0	12.0	9.5	18.0	13.5	23.0	22.5	25.5
6	1.5	1.5	2.0	4.0	1.5	1.5	0.5	0.0	0.0	0.5
7	0.0	0.0	0.0	0.0	0.0	0.0	0.0	0.0	0.0	0.0
8	2.0	0.5	0.0	0.5	1.5	0.0	0.0	0.0	0.0	0.0
9	1.0	0.5	0.0	1.0	1.0	2.5	1.0	0.0	0.0	0.0
10	0.0	0.0	0.0	0.0	0.0	0.0	0.0	0.0	0.0	0.0
11	0.0	0.0	0.0	0.0	0.0	0.0	0.0	0.5	0.0	0.0
12	40.5	29.0	42.0	27.5	50.5	50.0	66.5	55.5	86.0	64.5
13	0.0	0.0	0.0	0.5	0.5	0.5	0.0	0.0	0.0	0.0
14	0.0	0.0	0.0	0.0	0.0	0.0	0.0	0.0	0.0	0.0
15	0.0	0.0	0.0	0.0	0.0	0.0	0.0	0.0	0.0	0.0
16	0.0	0.0	0.0	0.0	0.0	0.0	0.0	0.0	0.0	0.0
17	13.0	8.0	4.5	10.5	11.0	4.5	7.5	9.5	7.0	6.5
18	0.0	0.0	0.0	0.5	0.5	0.0	0.0	0.0	0.0	0.5
19	0.0	0.0	0.0	0.0	0.0	0.0	0.0	0.5	0.5	1.0
20	6.5	6.0	2.0	9.0	15.0	4.0	0.5	8.0	0.5	1.5
21	0.0	0.0	0.0	0.0	0.5	0.0	0.0	0.0	0.0	0.0
22	0.0	0.0	0.0	0.0	0.0	0.0	0.0	0.0	0.0	0.0
23	11.5	5.5	6.0	6.0	4.0	4.5	9.0	8.0	5.0	7.0
24	18.0	16.0	20.0	12.0	17.5	16.0	22.5	38.5	25.0	28.5
25	16.0	14.5	13.0	13.5	16.5	9.5	13.5	18.5	14.0	17.0
26	15.0	13.5	11.5	16.5	19.5	19.0	13.5	34.0	20.5	27.5
27	0.0	0.0	0.0	0.0	0.0	0.0	0.0	0.0	0.0	0.0
28	3.5	1.5	9.0	5.0	32.0	33.0	6.5	23.0	17.0	34.0
29	1.5	0.5	4.0	2.0	8.5	23.0	16.5	26.0	26.5	21.5
30	0.0	0.0	0.0	0.0	0.0	0.0	0.0	0.0	0.0	0.0
31	4.5	3.5	4.5	4.5	7.5	17.5	0.5	10.0	1.5	4.5
最大日降水量	40.5	29.0	42.0	27.5	50.5	50.0	66.5	55.5	86.0	64.5
起日	12	12	12	12	12	12	12	12	12	12
最大1時間降水量	7.0	7.5	8.0	7.5	11.0	15.5	15.5	10.5	23.0	16.5
起日 時分	25 19:42	12 08:21	12 08:23	26 12:20	25 20:20	31 21:57	12 07:00	26 04:27	12 05:35	28 20:10
最大10分間降水量	3.5	5.0	3.0	6.0	5.0	8.5	4.0	5.0	5.5	7.0
起日 時分	26 10:28	26 11:34	26 12:05	26 11:33	26 03:55	31 21:10	25 20:51	25 20:20	12 07:07	28 19:43
上旬合計	18.0	11.5	18.0	18.0	16.5	22.0	15.0	23.0	22.5	26.0
中旬合計	60.0	43.0	48.5	48.0	77.5	59.0	74.5	74.0	94.0	74.0
下旬合計	70.0	55.0	68.0	59.5	106.0	122.5	82.0	158.0	109.5	140.0
月合計	148.0	109.5	134.5	125.5	200.0	203.5	171.5	255.0	226.0	240.0
1mm以上日数	16	11	12	13	16	13	10	11	10	12
10mm以上日数	7	4	5	6	7	7	6	8	7	7
30mm以上日数	1	0	1	0	2	2	1	3	1	2
50mm以上日数	0	0	0	0	1	1	1	1	1	1
70mm以上日数	0	0	0	0	0	0	0	0	1	0
100mm以上日数	0	0	0	0	0	0	0	0	0	0

地域気象観測日照時間月報

徳島県

2024年3月

単位:h

観測所名	池田	穴吹	徳島	京上	蒲生田	木頭	日和佐	海陽
日付								
1	2.1	5.0	5.9	1.8	8.1	8.4	7.5	8.7
2	0.9	1.2	1.9	0.5	9.0	8.8	6.1	5.8
3	7.5	9.7	10.2	7.6	9.9	8.2	10.4	9.7
4	8.8	9.1	8.6	8.3	9.4	7.5	8.8	9.2
5	0.0	0.0	0.0	0.0	0.0	0.0	0.0	0.0
6	0.0	0.0	0.0	0.0	0.0	0.0	0.0	0.0
7	7.1	4.5	7.4	7.6	8.5	9.4	8.5	6.8
8	4.7	5.5	7.6	3.6	10.3	10.1	9.3	10.7
9	2.1	1.7	2.6	0.1	6.1	6.5	9.0	9.2
10	10.8	10.7	11.2	9.7	10.4	10.2	10.8	10.9
11	8.7	9.9	7.8	9.5	8.2	8.6	7.6	8.0
12	0.0	0.0	1.0	0.0	1.1	2.0	2.5	2.9
13	10.2	9.9	11.1	8.3	10.5	10.2	10.9	11.0
14	10.0	7.9	6.4	6.7	6.3	4.2	3.7	6.7
15	11.2	10.9	11.3	10.4	10.7	10.6	10.9	11.1
16	11.2	10.9	10.6	10.6	10.8	11.0	10.9	11.3
17	0.0	0.3	0.4	0.0	0.3	1.0	0.0	0.2
18	7.6	8.9	7.2	8.1	9.0	10.2	9.7	11.0
19	4.0	5.0	2.1	2.4	1.1	0.1	0.7	0.5
20	0.0	0.4	3.1	0.0	7.2	0.4	8.8	6.6
21	3.3	4.2	2.8	2.7	6.5	4.0	5.1	6.8
22	10.8	10.8	9.3	9.7	8.1	9.0	8.7	9.6
23	0.0	0.0	1.9	0.0	0.5	0.0	0.1	0.0
24	0.0	0.0	0.0	0.0	0.0	0.0	0.0	0.0
25	0.0	0.0	0.0	0.0	0.0	0.0	0.0	0.0
26	0.0	0.0	2.0	0.0	1.8	2.8	3.9	5.1
27	11.2	11.4	11.6	10.3	10.0	10.7	10.9	11.4
28	0.8	0.8	0.3	0.6	0.0	0.0	0.0	0.4
29	8.6	8.7	8.5	8.9	7.2	9.2	8.7	9.6
30	8.3	8.6	8.6	8.1	8.3	8.0	8.4	8.6
31	7.4	6.9	6.9	7.1	8.6	8.1	8.4	8.2
旬合計 上旬	44.0	47.4	55.4	39.2	71.7	69.1	70.4	71.0
旬合計 中旬	62.9	64.1	61.0	56.0	65.2	58.3	65.7	69.3
旬合計 下旬	50.4	51.4	51.9	47.4	51.0	51.8	54.2	59.7
月合計	157.3	162.9	168.3	142.6	187.9	179.2	190.3	200.0
0.1時間未満日数	9	7	4	9	5	6	6	5

日照時間は徳島を除き推計値です。

地域気象観測風向・風速月報

徳島県 2024年3月
 単位:m/s 1/3頁

観測所名	池田						穴吹						徳島					
	平均	最大	最大風向	最大瞬間	最大瞬間風向	最多	平均	最大	最大風向	最大瞬間	最大瞬間風向	最多	平均	最大	最大風向	最大瞬間	最大瞬間風向	最多
1	2.4	5.6	WNW	10.3	WNW	WSW	2.5	5.0	SW	11.1	WSW	WSW	5.0	7.4	WNW	13.6	WNW	WNW
2	1.5	4.4	W	9.8	W	WSW	1.9	4.7	WSW	8.9	SW	WSW	3.9	6.5	NNW	12.0	W	WNW
3	2.1	5.0	NW	9.0	NW	W	2.2	5.1	SW	10.5	SW	SW	2.8	5.6	WNW	11.5	WNW	WNW
4	2.3	4.5	NW	8.6	NW	W	2.0	4.6	SSW	10.3	WSW	WSW	2.2	5.8	NW	9.8	W	NW
5	2.0	4.7	E	11.3	ENE	ENE	1.9	5.2	NE	10.6	ENE	ENE	2.6	5.2	NW	8.9	NNW	E
6	1.5	4.8	N	8.6	ENE	N	0.9	2.0	ENE	4.0	ENE	W	4.4	7.5	NNW	13.7	NNW	NNW
7	1.3	4.2	NW	8.5	NW	WSW	1.3	3.3	ENE	6.3	E	WSW	3.4	6.4	NNW	10.6	NW	WNW
8	2.6	5.2	WNW	12.6	NW	W	2.3	4.8	SW	12.2	W	WSW	4.4	8.6	WNW	16.0	WNW	WNW
9	1.9	4.4	W	9.9	W	W	1.5	4.1	SW	8.9	SW	SW	4.0	7.5	NNW	13.4	NW	WNW
10	1.8	6.2	NW	9.2	NNW	W	1.7	3.7	SW	8.8	SW	SSW	3.4	6.6	NNW	10.9	N	WNW
11	1.8	4.1	WNW	8.8	SSE	W	1.7	4.1	ENE	8.7	ENE	SW	2.2	6.1	SSE	10.6	ESE	SSE
12	1.4	5.1	W	10.7	NW	WSW	1.4	4.4	SW	11.0	SW	SW	3.5	6.9	WNW	14.3	NW	NW
13	2.5	5.1	WNW	10.6	NNW	W	2.3	4.1	W	10.4	WSW	SW	4.2	8.4	NW	14.5	WNW	WNW
14	2.5	4.0	W	7.1	WNW	W	2.0	3.6	SSW	7.3	SSW	SW	1.8	4.3	WNW	7.4	WNW	WNW
15	2.5	5.1	NNW	8.5	NNW	W	2.5	4.9	SW	7.9	SSW	SW	2.5	4.6	WNW	7.9	W	WNW
16	2.2	3.5	WNW	6.6	NW	W	2.2	4.2	SW	7.1	ENE	SW	2.4	6.5	NE	8.8	NE	NW
17	2.1	4.0	WNW	6.5	WNW	W	1.3	3.8	SSW	7.3	WSW	SW	1.9	5.2	NNW	8.6	NNW	N
18	2.0	5.0	NNW	11.2	ENE	E	2.1	5.7	E	11.0	NE	ENE	5.3	8.2	NW	14.4	NW	NNW
19	1.9	4.7	WNW	10.8	WNW	W	1.3	4.3	SW	8.7	WSW	WSW	2.1	5.3	S	8.5	S	WNW
20	3.5	7.6	W	18.1	NW	W	2.6	6.3	SW	14.0	NW	WSW	5.1	9.8	WNW	20.0	WNW	WNW
21	1.7	5.6	NW	9.2	NNW	SW	1.8	3.3	SW	8.7	SSW	WSW	3.0	4.9	NW	10.2	WNW	WNW
22	1.5	3.6	NW	7.8	E	E	1.8	4.7	ENE	8.8	ENE	WSW	2.4	4.5	ENE	7.2	NE	NW
23	1.8	5.1	W	15.1	W	ESE	0.9	2.3	NE	5.3	ENE	WSW	2.3	8.2	SSE	12.6	SSE	NW
24	1.5	2.9	ENE	6.3	NE	E	0.7	2.0	ENE	4.3	E	NE	1.3	3.7	N	6.2	NNE	WNW
25	1.3	3.8	E	8.3	ENE	E	0.7	2.3	NNE	5.5	NE	E	1.4	2.8	NNE	4.4	N	NE
26	2.5	6.5	NNW	15.0	NW	ENE	1.6	4.4	WSW	10.7	W	NE	4.2	8.8	WNW	16.6	NW	NW
27	1.4	4.2	NW	8.9	NW	WSW	1.8	3.6	E	7.4	SW	WSW	3.4	8.1	NW	13.8	NW	NW
28	1.3	3.4	WNW	7.0	NNW	SSE	1.3	3.1	SSW	8.5	SW	W	4.2	9.5	SSE	15.8	SE	SSE
29	2.5	6.0	W	13.4	W	W	2.4	5.8	WSW	12.9	WSW	WSW	3.9	8.6	W	16.7	WNW	WNW
30	2.3	3.7	WNW	7.9	SSW	WSW	2.1	4.7	NE	12.8	SW	WSW	2.7	6.7	WNW	11.9	W	WNW
31	2.3	4.9	NW	9.0	NNW	W	1.6	4.6	W	9.8	W	W	1.7	6.7	SSW	11.0	SSW	SE
月最大		7.6	W	18.1	NW			6.3	SW	14.0	NW			9.8	WNW	20.0	WNW	
起日		20		20				20		20				20		20		
上旬平均	1.9					W	1.8					WSW	3.6					WNW
中旬平均	2.2					W	1.9					SW	3.1					WNW
下旬平均	1.8					W	1.5					WSW	2.8					WNW
月平均	2.0					W	1.8					WSW	3.1					WNW
10m/s以上日数		0						0						0				
15m/s以上日数		0						0						0				
20m/s以上日数		0						0						0				
30m/s以上日数		0						0						0				

地域気象観測風向・風速月報

徳島県 2024年3月
 単位:m/s 2/3頁

観測所名	京上						蒲生田						木頭					
	日付	平均	最大	最大風向	最大瞬間	最大瞬間風向	最多	平均	最大	最大風向	最大瞬間	最大瞬間風向	最多	平均	最大	最大風向	最大瞬間	最大瞬間風向
1	1.2	2.7	SE	7.6	SSE	SW	3.3	6.1	WSW	16.1	WNW	WSW	1.5	4.6	W	11.4	WSW	W
2	0.9	2.1	SSE	5.4	SE	S	3.0	5.1	W	13.9	WNW	WSW	1.3	4.2	WNW	9.2	WNW	WNW
3	0.8	2.7	SE	7.0	SE	NW	2.1	4.8	E	10.4	NNE	W	0.9	3.4	NW	9.0	WSW	ENE
4	0.6	2.0	ESE	6.0	S	SE	2.0	6.3	NE	9.1	ENE	W	0.7	2.5	WNW	6.9	WNW	NE
5	0.6	1.2	WNW	4.0	NW	WNW	2.2	6.1	NE	11.0	NW	WNW	0.4	1.3	NNE	2.9	SW	ESE
6	0.6	1.9	WNW	5.8	ENE	NW	3.7	5.8	ESE	16.9	WNW	NNW	0.8	3.0	S	9.1	S	WNW
7	0.8	2.1	S	7.0	S	NW	3.0	5.0	ENE	13.5	E	SE	1.0	3.8	SSW	7.6	SSW	NE
8	1.3	3.3	SE	9.0	SSE	SSE	3.4	8.4	W	14.5	W	W	1.6	5.0	W	13.7	W	W
9	1.1	2.3	S	6.9	SW	S	3.0	6.2	W	11.9	WSW	WSW	1.0	3.5	SSW	7.5	WNW	W
10	0.8	2.3	SSE	6.4	SSE	SSE	3.1	6.3	NE	11.9	NE	ENE	1.0	3.4	SSW	7.3	S	S
11	0.8	2.7	WNW	6.7	W	W	2.3	5.1	SW	9.0	SW	WSW	1.0	3.2	N	8.2	NNW	ENE
12	0.6	1.7	S	6.8	S	NW	2.9	6.6	W	14.9	WNW	N	1.0	2.5	W	8.4	SSW	W
13	1.0	3.2	E	8.0	SSE	NW	3.2	6.8	NE	14.0	NW	W	1.4	3.6	WSW	11.9	W	NE
14	0.7	3.3	SE	9.4	S	NNE	1.9	4.6	NE	6.2	NE	W	0.6	2.3	SSW	5.8	W	NE
15	0.6	1.9	S	5.2	SSW	NNE	1.8	3.5	E	6.5	WNW	WNW	0.7	2.8	SSW	6.3	SSW	N
16	0.7	1.9	NW	5.6	SSE	NE	2.0	4.8	SW	8.6	SSW	W	0.6	2.2	SSW	5.1	SSW	NE
17	0.4	1.0	ENE	3.0	WSW	NE	1.9	4.7	WSW	10.9	WNW	W	0.7	3.2	WNW	8.0	NNE	NNE
18	1.2	3.6	E	9.0	ENE	NW	4.2	7.7	NE	18.3	NNE	NE	1.5	5.0	NW	13.3	WNW	NE
19	0.6	2.1	SSE	5.2	SE	SSE	2.8	6.6	SW	12.8	SW	SW	0.7	2.7	N	7.1	NW	N
20	1.6	3.9	SSE	14.4	SSE	SSE	5.0	11.0	W	21.7	W	W	1.4	3.6	WNW	9.5	WNW	NNW
21	1.0	2.4	SSW	6.7	S	SSE	2.7	7.2	NE	11.2	WNW	W	0.9	2.5	WNW	7.9	W	ENE
22	0.7	2.1	WNW	5.1	ENE	NNE	2.4	5.7	WSW	10.6	WSW	WSW	1.2	3.6	W	8.1	SSW	NNE
23	0.9	2.2	NW	7.5	N	NW	2.9	6.9	SW	12.2	SSW	SW	0.9	3.1	N	9.0	WSW	NNW
24	0.4	1.2	WNW	3.9	S	NNE	1.7	3.4	WNW	6.8	NW	WNW	0.3	0.9	SE	2.0	SE	NW
25	0.4	0.8	WNW	2.2	SSW	N	1.4	4.0	W	7.3	WSW	WNW	0.4	1.2	ESE	2.7	SSW	SE
26	1.2	2.9	E	10.3	SSE	S	2.9	5.6	NNW	16.4	N	NNW	1.4	4.5	SSE	12.3	SSE	N
27	0.9	2.5	E	8.3	ESE	NW	2.7	4.5	NW	16.0	WNW	NW	1.3	3.9	SSW	9.0	SW	ESE
28	1.0	2.8	NW	9.7	NNE	NW	5.2	13.0	ESE	20.4	E	ESE	0.7	2.3	N	6.5	N	N
29	1.1	3.3	ESE	9.1	N	SSE	3.4	9.2	WSW	17.7	SW	SW	0.8	2.8	W	7.4	WNW	NNW
30	0.8	2.1	NW	5.5	N	WNW	3.1	7.4	SW	12.1	SSW	SW	0.9	2.8	NNW	8.7	W	NNW
31	0.6	1.7	SE	5.8	E	NE	2.1	7.6	SSW	12.3	SW	W	0.8	3.6	NW	9.3	W	E
月最大		3.9	SSE	14.4	SSE			13.0	ESE	21.7	W			5.0	NW	13.7	W	
起日		20		20				28		20				18		8		
上旬平均	0.9					NW	2.9					W	1.0					WNW
中旬平均	0.8					NW	2.8					W	1.0					NE
下旬平均	0.8					NW	2.8					W	0.9					NNW
月平均	0.8					NW	2.8					W	0.9					NE
10m/s以上日数		0						2						0				
15m/s以上日数		0						0						0				
20m/s以上日数		0						0						0				
30m/s以上日数		0						0						0				

地域気象観測風向・風速月報

徳島県 2024年3月

単位:m/s 3/3頁

観測所名	日和佐						海陽					
	日付	平均	最大	最大風向	最大瞬間	最大瞬間風向	最多	平均	最大	最大風向	最大瞬間	最大瞬間風向
1	4.4	11.7	NW	19.2	NW	NW	2.3	7.0	NW	12.2	NW	NW
2	2.6	6.0	W	12.1	WNW	WNW	1.6	3.4	E	7.3	ENE	WNW
3	3.2	5.3	NNW	8.2	N	W	1.3	3.8	SE	6.8	SSE	SE
4	3.1	5.0	E	6.9	ESE	W	1.4	3.7	SE	6.5	SSE	SE
5	3.4	10.7	ESE	14.4	ESE	W	1.2	3.2	WNW	6.5	E	NW
6	4.1	7.8	W	19.1	NW	WSW	2.3	5.7	NNW	13.7	ENE	NNW
7	3.0	6.8	WNW	14.8	ENE	WNW	2.4	5.0	NNW	12.5	NNE	N
8	3.5	7.8	NNW	13.8	NW	NW	2.1	6.3	WNW	10.5	W	NW
9	2.7	5.5	NW	12.1	NW	NW	1.9	4.6	SE	7.6	NNW	N
10	3.3	6.5	E	11.5	ESE	WNW	1.7	4.7	SE	8.6	SE	NW
11	2.7	4.8	WSW	6.5	ESE	W	1.3	4.3	SSE	6.4	SSE	ESE
12	4.5	10.5	NW	20.4	NW	WNW	1.8	5.6	NNW	12.6	WNW	NNW
13	4.4	9.3	WNW	17.4	WNW	NW	1.9	5.9	SW	9.8	NE	SE
14	3.0	5.1	WSW	8.0	SE	W	1.5	4.4	SSE	7.3	SSE	SE
15	3.6	5.5	NNW	8.1	NW	W	1.5	4.7	SSE	7.5	SSE	SE
16	3.2	5.9	NNW	9.3	NNW	W	1.5	4.2	SE	6.3	SW	SSE
17	2.5	6.6	WSW	11.0	W	W	1.2	5.7	SW	10.2	SSW	WSW
18	3.2	8.3	WNW	17.7	NW	NE	2.4	4.8	NNW	10.3	NE	N
19	1.9	3.8	NNW	9.1	ENE	WNW	1.0	2.9	SE	5.1	SE	SE
20	4.4	8.6	WNW	17.0	NW	WNW	2.3	6.2	NW	12.6	NW	WNW
21	2.2	5.7	ESE	9.8	NW	NW	1.4	3.5	SE	6.4	E	NW
22	2.7	5.9	E	10.8	E	W	1.6	5.2	SE	8.9	SSE	SE
23	2.2	4.6	W	7.5	W	W	1.0	5.4	NE	8.7	SW	SW
24	1.7	4.3	NNW	6.4	N	NNW	0.7	1.7	SE	2.8	SE	NW
25	1.2	3.1	NNW	5.6	N	ESE	0.8	2.1	NNW	3.6	WNW	WSW
26	2.8	6.6	WNW	17.4	NW	WSW	1.9	5.8	NE	12.1	ENE	NNW
27	3.5	7.0	WNW	16.8	WNW	NNW	2.1	5.1	SE	10.2	N	N
28	4.4	12.2	ESE	17.5	ESE	ESE	1.9	6.7	SSW	12.0	SE	SE
29	2.8	8.9	WSW	19.0	W	WSW	3.0	10.8	S	19.2	SSW	WNW
30	2.4	4.6	SE	6.8	SE	WSW	1.5	3.7	SE	6.2	SE	SE
31	2.7	5.4	NW	10.4	NW	W	1.3	3.7	SE	6.3	WSW	SE
月最大		12.2	ESE	20.4	NW			10.8	S	19.2	SSW	
起日		28		12				29		29		
上旬平均	3.3					W	1.8					NW
中旬平均	3.3					W	1.6					SE
下旬平均	2.6					W	1.6					SE
月平均	3.1					W	1.7					SE
10m/s以上日数		4						1				
15m/s以上日数		0						0				
20m/s以上日数		0						0				
30m/s以上日数		0						0				

地域気象観測相対湿度月報

徳島県 2024年3月

蒸気圧単位:hPa 相対湿度単位:% 1/2頁

観測所名 日付	池田			穴吹			徳島			京上		
	平均 蒸気圧	平均 湿度	最小 湿度	平均 蒸気圧	平均 湿度	最小 湿度	平均 蒸気圧	平均 湿度	最小 湿度	平均 蒸気圧	平均 湿度	最小 湿度
1	6.6	66	37	7.1	66	37	7.2	60	38	6.3	74	42
2	5.1	75	45	4.8	67	43	4.9	59	44	4.7	82	51
3	5.3	74	33	4.9	64	26	5.0	55	25	4.6	75	39
4	5.8	64	26	5.8	56	24	6.6	57	31	5.4	68	26
5	9.2	96	73	9.6	97	59	9.9	91	54	9.6	95	75
6	8.4	88	68	9.5	97	74	8.4	76	54	8.0	88	71
7	6.2	72	37	7.0	78	41	5.9	56	34	5.6	72	42
8	5.7	65	36	5.9	63	34	5.5	52	26	5.1	67	38
9	5.4	67	50	6.1	75	47	5.6	61	44	4.9	72	54
10	4.4	64	27	4.4	59	23	4.6	50	30	3.7	59	24
11	6.2	66	30	7.0	70	34	7.3	66	43	5.6	68	33
12	9.1	91	65	9.9	95	78	9.7	82	60	8.3	96	81
13	5.6	59	33	6.1	60	31	5.9	50	34	5.5	72	36
14	6.6	71	31	6.6	64	26	7.9	66	50	5.7	74	21
15	5.7	58	14	5.5	51	12	7.9	58	34	5.1	64	11
16	6.1	52	16	6.7	49	19	7.0	45	29	6.2	63	15
17	10.2	86	58	11.0	83	44	10.8	78	54	9.3	90	64
18	6.2	64	31	6.1	59	29	5.8	50	33	5.8	67	33
19	6.5	67	33	6.8	70	28	7.0	64	48	6.0	74	31
20	5.9	69	43	6.6	76	41	6.4	64	42	5.4	80	44
21	5.4	69	39	5.2	62	35	5.2	56	36	4.5	66	42
22	5.5	64	25	5.6	61	29	6.1	59	39	5.2	66	25
23	10.7	84	60	11.5	95	73	11.8	88	63	11.4	86	70
24	12.8	99	99	13.1	100	100	13.5	100	97	13.0	98	94
25	13.3	99	96	13.5	100	100	13.7	98	93	13.9	97	93
26	10.7	88	63	11.5	91	68	11.1	82	56	11.9	86	64
27	6.6	64	23	6.9	62	28	6.5	52	33	6.1	66	19
28	10.2	84	47	11.1	84	45	12.0	80	63	9.6	82	40
29	10.1	58	20	10.1	59	12	13.0	65	11	10.2	67	14
30	10.2	58	33	11.0	61	18	12.1	63	45	8.5	61	16
31	12.5	71	37	12.6	70	30	14.0	73	47	11.1	72	28
月極値			14			12			11			11
起日			15			29			29			15
上旬平均	6.2	73		6.5	72		6.4	62		5.8	75	
中旬平均	6.8	68		7.2	68		7.6	62		6.3	75	
下旬平均	9.8	76		10.2	77		10.8	74		9.6	77	
月平均	7.7	73		8.0	72		8.3	66		7.3	76	

地域気象観測相対湿度月報

徳島県 2024年3月

蒸気圧単位:hPa 相対湿度単位:% 2/2頁

観測所名	蒲生田			木頭			日和佐			海陽		
	平均 蒸気圧	平均 湿度	最小 湿度	平均 蒸気圧	平均 湿度	最小 湿度	平均 蒸気圧	平均 湿度	最小 湿度	平均 蒸気圧	平均 湿度	最小 湿度
1	7.1	59	36	6.7	63	27	6.7	50	26	8.3	61	21
2	4.9	56	42	3.9	57	30	4.2	46	35	4.8	55	36
3	5.6	61	46	4.4	68	16	5.4	59	39	5.4	64	28
4	7.7	69	48	5.9	71	24	6.8	63	31	6.4	59	28
5	10.0	90	68	8.8	97	81	10.7	88	68	11.2	90	66
6	8.1	73	51	8.6	84	61	7.8	66	50	9.0	70	43
7	6.1	56	42	6.1	74	33	5.4	48	36	5.8	50	36
8	5.6	51	28	5.0	60	23	4.8	44	19	5.9	58	17
9	5.6	60	46	5.0	65	36	5.4	57	31	5.5	58	36
10	5.0	52	41	4.1	58	13	4.4	47	25	4.9	59	21
11	7.8	67	48	6.2	71	35	7.4	68	44	7.7	72	50
12	9.7	82	59	8.5	83	48	9.3	73	50	10.1	79	46
13	6.3	56	40	5.4	57	21	5.9	51	27	6.5	61	26
14	8.1	73	56	6.5	76	18	8.2	70	47	8.0	70	38
15	8.6	71	49	6.8	72	23	8.3	66	42	7.5	64	26
16	8.5	63	34	7.8	70	24	8.3	61	31	9.1	71	39
17	10.9	82	61	10.3	86	33	10.9	79	52	11.3	84	46
18	6.2	52	34	5.6	58	24	5.5	44	24	5.9	47	21
19	7.4	66	50	7.0	82	35	7.3	67	47	8.2	79	58
20	6.4	58	40	6.0	80	35	6.1	63	32	6.8	75	33
21	5.2	58	42	5.2	73	37	5.0	54	29	5.6	66	32
22	6.6	61	46	5.5	62	25	5.9	58	33	6.3	67	29
23	12.4	88	61	12.1	93	71	13.1	84	60	13.8	90	70
24	13.0	97	96	14.2	99	89	14.7	95	91	15.6	98	94
25	13.2	97	92	15.2	98	91	15.2	97	92	15.9	98	95
26	11.3	82	58	12.0	77	44	12.4	78	52	13.1	74	37
27	6.7	54	38	5.6	55	16	5.6	42	20	6.4	51	26
28	12.4	81	62	10.5	89	58	12.0	77	54	12.4	81	55
29	15.0	78	42	11.2	74	11	15.8	83	55	16.0	80	55
30	13.2	72	51	10.6	70	32	12.4	72	40	12.6	73	43
31	14.6	76	45	12.1	76	23	14.1	77	41	14.2	78	52
月極値			28			11			19			17
起日			8			29			8			8
上旬平均	6.6	63		5.9	70		6.2	57		6.7	62	
中旬平均	8.0	67		7.0	74		7.7	64		8.1	70	
下旬平均	11.2	77		10.4	79		11.5	74		12.0	78	
月平均	8.7	69		7.8	74		8.5	65		9.0	70	

徳島地方気象台発表の特別警報・警報・注意報

2024年3月

●：発表 ◇：特別警報から警報 ▽：特別警報から注意報 ▼：警報から注意報 ○：継続 解：解除

発表時刻	警報・注意報	徳島市	鳴門市	小松島市	松茂町	北島町	藍住町	板野町	吉野川市	阿波市	美馬市脇・美馬・穴吹	石井町	上板町	つるぎ町半田・貞光	美馬市木屋平	佐那河内村	神山町	つるぎ町一宇	三好市	東みよし町	阿南市	勝浦町	上勝町	那賀町	牟岐町	美波町	海陽町	
3月1日 10時29分	強風注意報	○	○	○	○	○	○	○													○				○	○	○	
	波浪注意報																					○				○	○	○
	霜注意報								●	●	●	●	●	●	●	●	●	●	●	●			●	●	●			
3月1日 23時55分	強風注意報	○	○	○	○	○	○	○													○				○	○	○	
	波浪注意報																				解				解	解	解	
	霜注意報								○	○	○	○	○	○	○	○	○	○	○	○			○	○	○			
3月2日 08時08分	強風注意報	○	○	○	○	○	○	○													○				○	○	○	
	霜注意報								解	解	解	解	解	解	解	解	解	解	解	解		解	解	解				
3月2日 10時20分	強風注意報	解	解	解	解	解	解	解													解				解	解	解	
	霜注意報	●	●	●	●	●	●	●	●	●	●	●	●	●	●	●	●	●	●	●	●	●	●	●	●	●	●	●
3月3日 04時00分	乾燥注意報	●	●	●	●	●	●	●	●	●	●	●	●	●	●	●	●	●	●	●	●	●	●	●	●	●	●	●
	霜注意報	○	○	○	○	○	○	○	○	○	○	○	○	○	○	○	○	○	○	○	○	○	○	○	○	○	○	○
3月3日 08時01分	乾燥注意報	○	○	○	○	○	○	○	○	○	○	○	○	○	○	○	○	○	○	○	○	○	○	○	○	○	○	○
	霜注意報	解	解	解	解	解	解	解	解	解	解	解	解	解	解	解	解	解	解	解	解	解	解	解	解	解	解	
3月3日 10時13分	乾燥注意報	○	○	○	○	○	○	○	○	○	○	○	○	○	○	○	○	○	○	○	○	○	○	○	○	○	○	○
	霜注意報	●	●	●	●	●	●	●	●	●	●	●	●	●	●	●	●	●	●	●	●	●	●	●	●	●	●	●
3月3日 16時14分	乾燥注意報	○	○	○	○	○	○	○	○	○	○	○	○	○	○	○	○	○	○	○	○	○	○	○	○	○	○	○
	霜注意報	○	○	○	○	○	○	○	○	○	○	○	○	○	○	○	○	○	○	○	○	○	○	○	○	○	○	○
3月4日 07時35分	乾燥注意報	○	○	○	○	○	○	○	○	○	○	○	○	○	○	○	○	○	○	○	○	○	○	○	○	○	○	○
	霜注意報	解	解	解	解	解	解	解	解	解	解	解	解	解	解	解	解	解	解	解	解	解	解	解	解	解	解	
3月4日 20時06分	乾燥注意報	解	解	解	解	解	解	解	解	解	解	解	解	解	解	解	解	解	解	解	解	解	解	解	解	解	解	
3月5日 04時12分	強風注意報																				●				●	●	●	
3月5日 06時15分	雷注意報	●	●	●	●	●	●	●	●	●	●	●	●	●	●	●	●	●	●	●	●	●	●	●	●	●	●	●
	強風注意報																				○				○	○	○	
	雷注意報	○	○	○	○	○	○	○	○	○	○	○	○	○	○	○	○	○	○	○	○	○	○	○	○	○	○	○
3月5日 10時14分	強風注意報	●	●	●	●	●	●														○				○	○	○	
	波浪注意報																					●			●	●	●	
	雷注意報	解	解	解	解	解	解	解	解	解	解	解	解	解	解	解	解	解	解	解	解	解	解	解	解	解	解	
3月5日 21時26分	強風注意報	○	○	○	○	○	○														○				○	○	○	
	波浪注意報																					○				○	○	○
	霜注意報								解	解	解	解	解	解	解	解	解	解	解	解		解	解	解				
3月6日 10時03分	強風注意報	○	○	○	○	○	○														○				○	○	○	
	波浪注意報																					○				○	○	○
	霜注意報								●	●	●	●	●	●	●	●	●	●	●	●			●	●	●			
3月7日 07時53分	強風注意報	○	○	○	○	○	○														○				○	○	○	
	波浪注意報																					○				○	○	○
	霜注意報								解	解	解	解	解	解	解	解	解	解	解	解		解	解	解				
3月7日 09時58分	強風注意報	解	解	解	解	解	解														○				○	○	○	
	波浪注意報																					○				○	○	○
3月7日 15時57分	強風注意報																				解				解	解	解	
	波浪注意報																				解				解	解	解	
3月7日 21時23分	雷注意報	●	●	●	●	●	●	●	●	●	●	●	●	●	●	●	●	●	●	●	●	●	●	●	●	●	●	●
3月8日 06時12分	雷注意報	○	○	○	○	○	○	○	○	○	○	○	○	○	○	○	○	○	○	○	○	○	○	○	○	○	○	○
	強風注意報	●	●	●	●	●	●	●	●	●	●	●	●	●	●	●	●	●	●	●	●	●	●	●	●	●	●	●

徳島地方気象台発表の特別警報・警報・注意報

2024年3月

●：発表 ◇：特別警報から警報 ▽：特別警報から注意報 ▼：警報から注意報 ○：継続 解：解除

発表時刻	警報・注意報	徳島市	鳴門市	小松島市	松茂町	北島町	藍住町	板野町	吉野川市	阿波市	美馬市脇・美馬・穴吹	石井町	上板町	つるぎ町半田・貞光	美馬市木屋平	佐那河内村	神山町	つるぎ町一宇	三好市	東みよし町	阿南市	勝浦町	上勝町	那賀町	牟岐町	美波町	海陽町	
3月8日 09時54分	雷注意報	解	解	解	解	解	解	解	解	解	解	解	解	解	解	解	解	解	解	解	解	解	解	解	解	解	解	
	強風注意報	○	○	○	○	○	○	○	○	○	○	○	○	○	○	○	○	○	○	○	○	○	○	○	○	○	○	○
	霜注意報	●	●	●	●	●	●	●	●	●	●	●	●	●	●	●	●	●	●	●	●	●	●	●	●	●	●	●
3月8日 15時50分	強風注意報	○	○	○	○	○	○	○	○	○	○	○	○	○	○	○	○	○	○	○	○	○	○	○	○	○	○	○
	霜注意報	○	○	○	○	○	○	○	○	○	○	○	○	○	○	○	○	○	○	○	○	○	○	○	○	○	○	○
3月8日 20時36分	強風注意報	○	○	○	○	○	○	○	解	解	解	解	解	解	解	解	解	解	解	解	○	解	解	解	○	○	○	
	霜注意報	○	○	○	○	○	○	○	○	○	○	○	○	○	○	○	○	○	○	○	○	○	○	○	○	○	○	○
3月9日 04時11分	強風注意報	○	○	○	○	○	○	○	○	○	○	○	○	○	○	○	○	○	○	○	○	○	○	○	○	○	○	○
	霜注意報	解	解	解	解	解	解	解	解	解	解	解	解	解	解	解	解	解	解	解	○	解	解	解	解	解	解	
3月9日 09時49分	強風注意報	○	○	○	○	○	○	○	○	○	○	○	○	○	○	○	○	○	○	○	○	○	○	○	○	○	○	○
	霜注意報	●	●	●	●	●	●	●	●	●	●	●	●	●	●	●	●	●	●	●	●	●	●	●	●	●	●	●
3月9日 20時35分	強風注意報	解	解	解	解	解	解	解	○	○	○	○	○	○	○	○	○	○	○	○	○	○	○	○	○	○	○	○
	霜注意報	○	○	○	○	○	○	○	○	○	○	○	○	○	○	○	○	○	○	○	○	○	○	○	○	○	○	○
3月10日 04時05分	乾燥注意報	●	●	●	●	●	●	●	●	●	●	●	●	●	●	●	●	●	●	●	●	●	●	●	●	●	●	●
	霜注意報	○	○	○	○	○	○	○	○	○	○	○	○	○	○	○	○	○	○	○	○	○	○	○	○	○	○	○
3月10日 07時50分	乾燥注意報	○	○	○	○	○	○	○	○	○	○	○	○	○	○	○	○	○	○	○	○	○	○	○	○	○	○	○
	霜注意報	解	解	解	解	解	解	解	解	解	解	解	解	解	解	解	解	解	解	解	○	解	解	解	解	解	解	
3月10日 10時07分	乾燥注意報	○	○	○	○	○	○	○	○	○	○	○	○	○	○	○	○	○	○	○	○	○	○	○	○	○	○	○
	霜注意報	●	●	●	●	●	●	●	●	●	●	●	●	●	●	●	●	●	●	●	●	●	●	●	●	●	●	●
3月11日 07時40分	乾燥注意報	○	○	○	○	○	○	○	○	○	○	○	○	○	○	○	○	○	○	○	○	○	○	○	○	○	○	○
	霜注意報	解	解	解	解	解	解	解	解	解	解	解	解	解	解	解	解	解	解	解	○	解	解	解	解	解	解	
3月11日 16時21分	雷注意報	●	●	●	●	●	●	●	●	●	●	●	●	●	●	●	●	●	●	●	●	●	●	●	●	●	●	●
	強風注意報	●	●	●	●	●	●	○	○	○	○	○	○	○	○	○	○	○	○	○	○	○	○	○	○	○	○	○
	乾燥注意報	解	解	解	解	解	解	解	解	解	解	解	解	解	解	解	解	解	解	解	○	解	解	解	解	解	解	
3月12日 04時27分	雷注意報	○	○	○	○	○	○	○	○	○	○	○	○	○	○	○	○	○	○	○	○	○	○	○	○	○	○	○
	強風注意報	○	○	○	○	○	○	○	○	○	○	○	○	○	○	○	○	○	○	○	○	○	○	○	○	○	○	○
	波浪注意報																					●				●	●	●
3月12日 23時30分	雷注意報	○	○	○	○	○	○	○	○	○	○	○	○	○	○	○	○	○	○	○	○	○	○	○	○	○	○	○
	強風注意報	○	○	○	○	○	○	○	○	○	○	○	○	○	○	○	○	○	○	○	○	○	○	○	○	○	○	○
	波浪注意報																					○				○	○	○
3月13日 04時07分	雷注意報	解	解	解	解	解	解	解	解	解	解	解	解	解	解	解	解	解	解	解	○	解	解	解	解	解	解	
	強風注意報	○	○	○	○	○	○	○	○	○	○	○	○	○	○	○	○	○	○	○	○	○	○	○	○	○	○	○
3月13日 10時05分	強風注意報	○	○	○	○	○	○	○	○	○	○	○	○	○	○	○	○	○	○	○	○	○	○	○	○	○	○	○
	霜注意報								●	●	●	●	●	●	●	●	●	●	●	●	○	●	●	●				
3月13日 15時15分	強風注意報	解	解	解	解	解	解	○	○	○	○	○	○	○	○	○	○	○	○	○	○	○	○	○	○	○	○	○
	霜注意報							○	○	○	○	○	○	○	○	○	○	○	○	○	○	○	○	○	○	○	○	○

徳島地方気象台発表の特別警報・警報・注意報

2024年3月

●：発表 ◇：特別警報から警報 ▽：特別警報から注意報 ▼：警報から注意報 ○：継続 解：解除

発表時刻	警報・注意報	徳島市	鳴門市	小松島市	松茂町	北島町	藍住町	板野町	吉野川市	阿波市	美馬市脇・美馬・穴吹	石井町	上板町	つるぎ町半田・貞光	美馬市木屋平	佐那河内村	神山町	つるぎ町一宇	三好市	東みよし町	阿南市	勝浦町	上勝町	那賀町	牟岐町	美波町	海陽町		
3月14日 07時37分	乾燥注意報	●	●	●	●	●	●	●	●	●	●	●	●	●	●	●	●	●	●	●	●	●	●	●	●	●	●		
	霜注意報							解	解	解	解	解	解	解	解	解	解	解	解	解	解	解	解	解	解	解	解		
3月14日 09時48分	乾燥注意報	○	○	○	○	○	○	○	○	○	○	○	○	○	○	○	○	○	○	○	○	○	○	○	○	○	○	○	
	霜注意報	●	●	●	●	●	●	●	●	●	●	●	●	●	●	●	●	●	●	●	●	●	●	●	●	●	●	●	
3月15日 07時50分	乾燥注意報	○	○	○	○	○	○	○	○	○	○	○	○	○	○	○	○	○	○	○	○	○	○	○	○	○	○	○	
	霜注意報	解	解	解	解	解	解	解	解	解	解	解	解	解	解	解	解	解	解	解	解	解	解	解	解	解	解		
3月15日 10時06分	乾燥注意報	○	○	○	○	○	○	○	○	○	○	○	○	○	○	○	○	○	○	○	○	○	○	○	○	○	○	○	
	霜注意報								●	●	●	●	●	●	●	●	●	●	●	●	●	●	●	●	●	●	●	●	
3月16日 07時45分	乾燥注意報	○	○	○	○	○	○	○	○	○	○	○	○	○	○	○	○	○	○	○	○	○	○	○	○	○	○	○	
	霜注意報								解	解	解	解	解	解	解	解	解	解	解	解	解	解	解	解	解	解	解	解	
3月16日 10時09分	乾燥注意報	○	○	○	○	○	○	○	○	○	○	○	○	○	○	○	○	○	○	○	○	○	○	○	○	○	○	○	
	霜注意報								●	●	●	●	●	●	●	●	●	●	●	●	●	●	●	●	●	●	●	●	
3月16日 21時13分	乾燥注意報	解	解	解	解	解	解	解	解	解	解	解	解	解	解	解	解	解	解	解	解	解	解	解	解	解	解	解	
	霜注意報								○	○	○	○	○	○	○	○	○	○	○	○	○	○	○	○	○	○	○	○	○
3月17日 07時36分	霜注意報								解	解	解	解	解	解	解	解	解	解	解	解	解	解	解	解	解	解	解	解	
3月17日 09時49分	霜注意報								●	●	●	●	●	●	●	●	●	●	●	●	●	●	●	●	●	●	●	●	●
3月17日 15時53分	強風注意報	●	●	●	●	●	●														●					●	●	●	
	波浪注意報																				●					●	●	●	
	霜注意報								○	○	○	○	○	○	○	○	○	○	○	○	○	○	○	○	○	○	○	○	○
3月18日 04時55分	強風注意報	○	○	○	○	○	○														○					○	○	○	
	波浪注意報																				○					○	○	○	
	乾燥注意報	●	●	●	●	●	●	●	●	●	●	●	●	●	●	●	●	●	●	●	●	●	●	●	●	●	●	●	
	霜注意報								解	解	解	解	解	解	解	解	解	解	解	解	解	解	解	解	解	解	解	解	
3月18日 10時10分	強風注意報	○	○	○	○	○	○														○					○	○	○	
	波浪注意報																				○					○	○	○	
	乾燥注意報	○	○	○	○	○	○	○	○	○	○	○	○	○	○	○	○	○	○	○	○	○	○	○	○	○	○	○	
	霜注意報	●	●	●	●	●	●	●	●	●	●	●	●	●	●	●	●	●	●	●	●	●	●	●	●	●	●	●	
3月18日 16時10分	強風注意報	○	○	○	○	○	○														○					○	○	○	
	波浪注意報																				○					○	○	○	
	乾燥注意報	○	○	○	○	○	○	○	○	○	○	○	○	○	○	○	○	○	○	○	○	○	○	○	○	○	○	○	
	霜注意報	○	○	○	○	○	○	○	○	○	○	○	○	○	○	○	○	○	○	○	○	○	○	○	○	○	○	○	
3月18日 21時18分	強風注意報	解	解	解	解	解	解														解					解	解	解	
	乾燥注意報	○	○	○	○	○	○	○	○	○	○	○	○	○	○	○	○	○	○	○	○	○	○	○	○	○	○	○	
	霜注意報	○	○	○	○	○	○	○	○	○	○	○	○	○	○	○	○	○	○	○	○	○	○	○	○	○	○	○	
3月19日 07時14分	乾燥注意報	○	○	○	○	○	○	○	○	○	○	○	○	○	○	○	○	○	○	○	○	○	○	○	○	○	○	○	
	霜注意報	解	解	解	解	解	解	解	解	解	解	解	解	解	解	解	解	解	解	解	解	解	解	解	解	解	解	解	
3月19日 10時00分	乾燥注意報	解	解	解	解	解	解	解	解	解	解	解	解	解	解	解	解	解	解	解	解	解	解	解	解	解	解	解	
3月19日 20時12分	雷注意報	●	●	●	●	●	●	●	●	●	●	●	●	●	●	●	●	●	●	●	●	●	●	●	●	●	●	●	
	強風注意報	●	●	●	●	●	●	●	●	●	●	●	●	●	●	●	●	●	●	●	●	●	●	●	●	●	●	●	
3月20日 04時25分	雷注意報	○	○	○	○	○	○	○	○	○	○	○	○	○	○	○	○	○	○	○	○	○	○	○	○	○	○	○	
	強風注意報	○	○	○	○	○	○	○	○	○	○	○	○	○	○	○	○	○	○	○	○	○	○	○	○	○	○	○	
	波浪注意報																				●					●	●	●	

徳島地方気象台発表の特別警報・警報・注意報

2024年3月

●：発表 ◇：特別警報から警報 ▽：特別警報から注意報 ▼：警報から注意報 ○：継続 解：解除

発表時刻	警報・注意報	徳島市	鳴門市	小松島市	松茂町	北島町	藍住町	板野町	吉野川市	阿波市	美馬市脇・美馬・穴吹	石井町	上板町	つるぎ町半田・貞光	美馬市木屋平	佐那河内村	神山町	つるぎ町一宇	三好市	東みよし町	阿南市	勝浦町	上勝町	那賀町	牟岐町	美波町	海陽町		
3月20日 10時20分	雷注意報	○	○	○	○	○	○	○	○	○	○	○	○	○	○	○	○	○	○	○	○	○	○	○	○	○	○		
	強風注意報	○	○	○	○	○	○	○	○	○	○	○	○	○	○	○	○	○	○	○	○	○	○	○	○	○	○		
	波浪注意報																					○				○	○		
	霜注意報								●	●	●	●	●	●	●	●	●	●	●	●		●	●	●					
3月20日 16時10分	雷注意報	○	○	○	○	○	○	○	○	○	○	○	○	○	○	○	○	○	○	○	○	○	○	○	○	○	○		
	強風注意報	○	○	○	○	○	○	○	○	○	○	○	○	○	○	○	○	○	○	○	○	○	○	○	○	○	○		
	波浪注意報																					○				○	○		
	霜注意報								○	○	○	○	○	○	○	○	○	○	○	○	○		○	○	○				
3月20日 21時13分	雷注意報	解	解	解	解	解	解	解	解	解	解	解	解	解	解	解	解	解	解	解	解	解	解	解	解	解	解		
	強風注意報	解	解	解	解	解	解	解	解	解	解	解	解	解	解	解	解	解	解	解	解	○	解	解	解	○	○		
	波浪注意報																					解				解	解		
	霜注意報								○	○	○	○	○	○	○	○	○	○	○	○	○		○	○	○				
3月21日 04時00分	強風注意報																				解				解	解	解		
	乾燥注意報	●	●	●	●	●	●	●	●	●	●	●	●	●	●	●	●	●	●	●	●	●	●	●	●	●	●		
	霜注意報								○	○	○	○	○	○	○	○	○	○	○	○		○	○	○					
3月21日 07時40分	乾燥注意報	○	○	○	○	○	○	○	○	○	○	○	○	○	○	○	○	○	○	○	○	○	○	○	○	○	○		
	霜注意報								解	解	解	解	解	解	解	解	解	解	解	解		解	解	解					
3月21日 10時18分	乾燥注意報	○	○	○	○	○	○	○	○	○	○	○	○	○	○	○	○	○	○	○	○	○	○	○	○	○	○		
	霜注意報	●	●	●	●	●	●	●	●	●	●	●	●	●	●	●	●	●	●	●	●	●	●	●	●	●	●		
3月22日 08時01分	乾燥注意報	○	○	○	○	○	○	○	○	○	○	○	○	○	○	○	○	○	○	○	○	○	○	○	○	○	○		
	霜注意報	解	解	解	解	解	解	解	解	解	解	解	解	解	解	解	解	解	解	解	解	解	解	解	解	解	解		
3月22日 22時33分	強風注意報	●	●	●	●	●	●	●													●				●	●	●		
	乾燥注意報	解	解	解	解	解	解	解	解	解	解	解	解	解	解	解	解	解	解	解	解	解	解	解	解	解	解		
3月23日 16時10分	強風注意報	解	解	解	解	解	解														解				解	解	解		
3月24日 03時55分	雷注意報	●	●	●	●	●	●	●	●	●	●	●	●	●	●	●	●	●	●	●	●	●	●	●	●	●	●		
3月24日 20時37分	雷注意報	解	解	解	解	解	解	解	解	解	解	解	解	解	解	解	解	解	解	解	解	解	解	解	解	解	解		
3月25日 05時52分	濃霧注意報	●	●	●	●	●	●	●	●	●	●	●	●	●	●	●	●	●	●	●	●	●	●	●	●	●	●		
3月25日 16時08分	雷注意報	●	●	●	●	●	●	●	●	●	●	●	●	●	●	●	●	●	●	●	●	●	●	●	●	●	●		
	濃霧注意報	○	○	○	○	○	○	解	解	解	解	解	解	解	解	解	解	解	解	解	解	解	解	解	解	解	解		
3月26日 04時10分	雷注意報	○	○	○	○	○	○	○	○	○	○	○	○	○	○	○	○	○	○	○	○	○	○	○	○	○	○		
	強風注意報	●	●	●	●	●	●															●				●	●	●	
	波浪注意報	●	●	●	●																	●				●	●	●	
3月26日 10時06分	濃霧注意報	○	○	○	○	○	○																						
	雷注意報	○	○	○	○	○	○	○	○	○	○	○	○	○	○	○	○	○	○	○	○	○	○	○	○	○	○		
	強風注意報	○	○	○	○	○	○															○				○	○	○	
	波浪注意報	○	○	○	○																		○				○	○	○
	濃霧注意報	解	解	解	解	解	解																						
3月26日 16時12分	霜注意報								●	●	●	●	●	●	●	●	●	●	●	●		●	●	●					
	雷注意報	解	解	解	解	解	解	解	解	解	解	解	解	解	解	解	解	解	解	解	解	解	解	解	解	解	解		
	強風注意報	○	○	○	○	○	○															○				○	○	○	
	波浪注意報	○	○	○	○																		○				○	○	○
霜注意報								○	○	○	○	○	○	○	○	○	○	○	○	○		○	○	○					

徳島地方気象台発表の特別警報・警報・注意報

2024年3月

●：発表 ◇：特別警報から警報 ▽：特別警報から注意報 ▼：警報から注意報 ○：継続 解：解除

発表時刻	警報・注意報	徳島市	鳴門市	小松島市	松茂町	北島町	藍住町	板野町	吉野川市	阿波市	美馬市脇・美馬・穴吹	石井町	上板町	つるぎ町半田・貞光	美馬市木屋平	佐那河内村	神山町	つるぎ町一宇	三好市	東みよし町	阿南市	勝浦町	上勝町	那賀町	牟岐町	美波町	海陽町	
3月27日 04時17分	強風注意報	○	○	○	○	○	○	○													○				○	○	○	
	波浪注意報	解	解	解	解																○					○	○	○
	霜注意報								○	○	○	○	○	○	○	○	○	○	○	○		○	○	○				
3月27日 07時52分	強風注意報	○	○	○	○	○	○	○													○					○	○	○
	波浪注意報																				○					○	○	○
	霜注意報								解	解	解	解	解	解	解	解	解	解	解	解		解	解	解				
3月27日 10時00分	強風注意報	解	解	解	解	解	解	解													解				解	解	解	
	波浪注意報																				解				解	解	解	
	霜注意報								●	●	●	●	●	●	●	●	●	●	●	●		●	●	●				
3月28日 07時05分	霜注意報							解	解	解	解	解	解	解	解	解	解	解	解		解	解	解					
3月28日 13時15分	強風注意報	●	●	●	●	●	●	●													●				●	●	●	
	波浪注意報	○	○	○	○	○	○	○													○				○	○	○	
3月28日 18時12分	雷注意報	●	●	●	●	●	●	●	●	●	●	●	●	●	●	●	●	●	●	●	●	●	●	●	●	●	●	●
	強風注意報	○	○	○	○	○	○	○													○					○	○	○
	波浪注意報	○	○	○	○																○					○	○	○
3月29日 04時01分	雷注意報	○	○	○	○	○	○	○	○	○	○	○	○	○	○	○	○	○	○	○	○	○	○	○	○	○	○	○
	強風注意報	○	○	○	○	○	○	○													○					○	○	○
	波浪注意報	○	○	○	○																○					○	○	○
3月29日 07時40分	雷注意報	解	解	解	解	解	解	解	解	解	解	解	解	解	解	解	解	解	解	解	解	解	解	解	解	解	解	
	強風注意報	解	解	解	解	解	解	解													解				解	解	解	
	波浪注意報	○	○	○	○																○					○	○	○
3月29日 10時07分	波浪注意報	解	解	解	解																○				○	○	○	
3月29日 16時07分	波浪注意報																				○				○	○	○	
3月29日 23時40分	波浪注意報																				解				解	解	解	
3月31日 18時00分	雷注意報	●	●	●	●	●	●	●	●	●	●	●	●	●	●	●	●	●	●	●	●	●	●	●	●	●	●	●

土砂災害警戒情報発表状況(徳島県内)

2024年3月

3月は土砂災害警戒情報の発表はありませんでした。

※土砂災害警戒情報は、徳島県と徳島地方気象台による共同発表です。

指定河川洪水予報発表状況(徳島県内)

2024年3月

3月は指定河川洪水予報の発表はありませんでした。

※指定河川洪水予報の発表対象河川は、吉野川、那賀川、勝浦川です。

※吉野川は徳島河川国道事務所と徳島地方気象台、
那賀川是那賀川河川事務所と徳島地方気象台、
勝浦川水系勝浦川は徳島県と徳島地方気象台による共同発表です。

記録的短時間大雨情報発表状況(徳島県内)

2024年3月

3月は記録的短時間大雨情報の発表はありませんでした。

竜巻注意情報発表状況(徳島県内)

2024年3月

3月は竜巻注意情報の発表はありませんでした。

生物季節

2024年3月 徳島地方气象台

植 物

該当種目なし

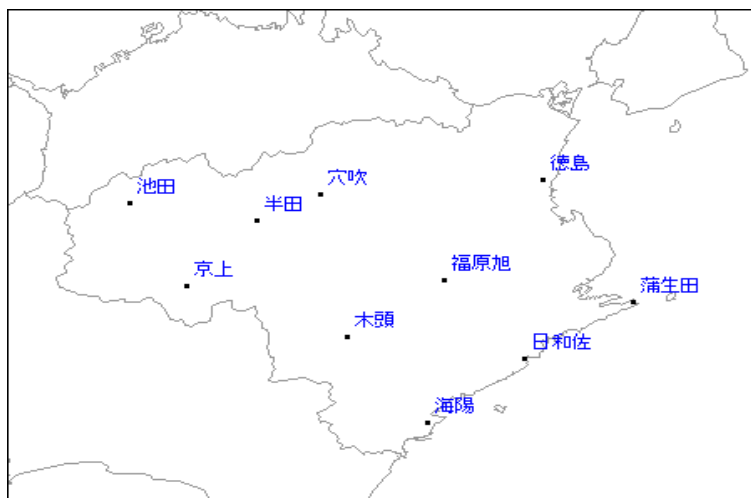
観測所一覧表

2023年5月10日現在

観測所			観測種目							所在地	緯度 (北緯)	経度 (東経)	観測所の 海面上の 高さ m
番号	名称	フリガナ	気温	湿度	風	降水量	日照時間	積雪	気圧				
71066	池田	イケダ	○	○	○	○	▲			三好市 池田町シンヤマ	34 01.4	133 47.7	214
71087	穴吹	アナフキ	○	○	○	○	▲			美馬市 穴吹町口山字初草	34 02.4	134 09.4	160
71106	徳島	トクシマ	○	○	○	○	○	○	○	徳島市 大和町 (徳島地方気象台)	34 04.0	134 34.4	2
71136	半田	ハンダ				○				美馬郡つるぎ町 半田字下尾尻	33 59.4	134 02.2	228
71191	京上	キョウジョウ	○	○	○	○	▲			三好市 東祖谷京上	33 52.0	133 54.2	532
71211	福原旭	フクハラアサヒ				○				勝浦郡上勝町 大字旭字蔭	33 52.7	134 23.3	290
71231	蒲生田	カモダ	○	○	○	○	▲			阿南市 椿町蒲生田	33 50.2	134 44.5	10
71251	木頭	キトウ	○	○	○	○	▲			那賀郡那賀町 木頭和無田ヨシノ	33 46.3	134 11.9	363
71266	日和佐	ヒロサ	○	○	○	○	▲			海部郡美波町 日和佐浦	33 43.9	134 32.3	3
71291	海陽	カイヨウ	○	○	○	○	▲			海部郡海陽町 四方原字杉谷	33 36.7	134 21.3	5

▲ 71106徳島以外の日照時間は、2021年3月2日より、気象衛星観測のデータを用いた「推計気象分布 (日照時間)」から得る推計値を日照時間データとすることになりました。

(観測所配置図)



※観測所配置図は、徳島地方気象台ホームページの「気象台について」にも掲載しています。

<https://www.data.jma.go.jp/tokushima/shosai/haichizu/haichizu.html>

- 令和3 (2021) 年11月30日に穴吹地域気象観測所で、機器更新を行いました。これに伴い、湿度の観測を開始しました。
- 令和4 (2022) 年11月22日に京上地域気象観測所で、機器更新を行いました。これに伴い、湿度の観測を開始しました。
- 令和4 (2022) 年11月24日に蒲生田地域気象観測所で、機器更新を行いました。これに伴い、湿度の観測を開始しました。
- 令和5 (2023) 年4月20日に木頭地域気象観測所で、機器更新を行いました。これに伴い、湿度の観測を開始しました。
- 令和5 (2023) 年4月24日に日和佐地域気象観測所で、機器更新を行いました。これに伴い、湿度の観測を開始しました。
- 令和5 (2023) 年4月27日に海陽地域気象観測所で、機器更新を行いました。これに伴い、湿度の観測を開始しました。
- 令和5 (2023) 年5月9日に池田地域気象観測所で、機器更新を行いました。これに伴い、湿度の観測を開始しました。

資料の解説

※ 「毎正時の観測値（24回）」は01～24時であり、0時00分～24時00分を対象とします。
 ※※ 日照時間は「日照時間」の変動のため、毎正時の観測回数は月により変動します。

要素	(細分)	単位	統計方法	(要素)	
気圧	平均(現地)	0.1 hPa	毎正時の観測値(24回)の平均	平均気圧	
	平均(海面)	0.1 hPa	平均気圧を海面上(0m)に更正した値	海面気圧	
気温	平均	0.1 °C	毎正時の観測値(24回)の平均	平均気温	
	最高	0.1 °C	任意時刻の最高値	最高気温	
	最低	0.1 °C	任意時刻の最低値	最低気温	
蒸気圧	平均	0.1 hPa	毎正時の観測値(24回)の平均	平均蒸気圧	
相対湿度	平均	1 %	毎正時の観測値(24回)の平均	平均相対湿度	
	最小	1 %	任意時刻の最小値	最小相対湿度	
日照時間	日	0.1 h	◎2021年3月1日以前の地域気象、徳島地方気象台 毎正時の観測値の合計…※※	日照時間	
			◎2021年3月2日以降の地域気象 気象衛星観測のデータを用いた 「推計気象分布(日照時間)」から得る推計値		
降水量	日	0.5 mm	毎正時の観測値(24回)の合計	降水量	
	最大1時間	0.5 mm	任意時刻の1時間降水量の最大値	最大1時間降水量	
	最大10分間	0.5 mm	任意時刻の10分間降水量の最大値	最大10分間降水量	
	補足) 降水量0.5mm未満の記載に関する留意事項(資料により記載方法が異なる) ○気象月表及び平年の比較表(徳島分)の記載方法 ・降水が無い場合: 「-mm」 ・観測した降水量が0.5mm未満の場合: 「0.0mm」 ○地域気象観測降水量月報、アメダス気象分布及び平年の比較表(池田、日和佐分)の記載方法 ・降水が無い場合又は観測した降水量が0.5mm未満の場合: 「0.0mm」				
最深積雪	最大	1 cm	毎正時の観測値(24回)の最大値	最深積雪	
降雪深さ	合計	1 cm	毎正時(24回)の積雪差(正の値のみ)の合計	降雪深さ合計	
(風向) 風速	平均	風速	0.1 m/s	毎10分の観測値(144回)の平均	平均風速
		最大	風速	0.1 m/s	任意の10分間平均風速の最大値
	最大瞬間	風向	16方位	最大風速の風向	最大風速の風向
		風速	0.1 m/s	任意の瞬間風速の最大値	最大瞬間風速
		風向	16方位	最大瞬間風速の風向	最大瞬間風速の風向
	最多	風向	16方位	毎正時(24回)で最も多く現れた風向	最多風向
天気概況	昼(06時～18時)、夜(18時～翌日06時)				
大気現象	● 雨 ✕ 雪 ☂ みぞれ ≡ 霧 = もや ∞ 煙霧 ⚡ 雷電				

2021年4月号から、平年値の統計期間が変わっています。
 「平年」の値、平年値の統計期間: 1991～2020年(穴吹は2001～2020年、海陽は2009～2020年)を使用します。
 「平年」の値に、「@」の付いた値は、参考値です。平年差や平年比に利用できません。

-) : 準正常値(対象となる資料の一部が欠けているが、許容する資料数を満たす値)
-] : 資料不足値(対象となる資料が許容する資料数を満たさない値)
- × : 欠測又は資料なし(測器の故障などで値が得られなかった場合)
- // : 平年値なし(統計期間が短く平年値が算出できない場合)

「利用上の注意」 本資料に含まれるデータ等を利用した場合は、「徳島地方気象台提供」と明記願います。

「徳島県の気象」に関するお問い合わせ先 徳島地方気象台 防災管理官室 電話: 088-626-0676