

# 徳島県の気象

2024年4月

(令和6年)

## 目次

気象概況	1
平年との比較表（徳島・池田・日和佐）	3
徳島の観測記録順位の更新（第3位まで）	4
地域気象観測所の観測記録順位1位の更新	5
アメダス気象分布図	6
アメダス気象経過図	7
気象月表（徳島地方气象台）	9
地域気象観測気温月報	10
地域気象観測降水量月報	12
地域気象観測日照時間月報	13
地域気象観測風向・風速月報	14
地域気象観測相対湿度月報	17
徳島地方气象台発表の特別警報・警報・注意報	19
土砂災害警戒情報発表状況	21
指定河川洪水予報発表状況	21
記録的短時間大雨情報発表状況	21
竜巻注意情報発表状況	21
生物季節	22
観測所一覧表	23
資料の解説	24

※掲載資料は後日修正する場合があります

徳島地方气象台

〒770-0864

徳島市大和町2丁目3-36

## 2024年4月の気象概況

この月は、前線や気圧の谷、湿った空気の影響を受け、曇りや雨の日が多かったが、高気圧に覆われて晴れる日もあった。23日は大雨となった所があった。

上旬・・寒気や湿った空気の影響を受け、曇りや雨の日が多かったが、高気圧に覆われて晴れる日もあった。

中旬・・高気圧に覆われて晴れる日が多かったが、気圧の谷や前線の影響を受け、曇りや雨の日もあった。

下旬・・気圧の谷や前線の影響を受け、曇りや雨の日が多かったが、高気圧に覆われて晴れる日もあった。23日は大雨となった所があった。

日付	気象概況	徳島の天気概況	
		昼 (06-18時)	夜 (18-翌日06時)
1日	高気圧に覆われる	晴	晴
2日	高気圧に覆われる、次第に湿った空気の影響を受ける	曇時々晴	雨時々曇
3日	前線や湿った空気の影響を受ける	雨時々曇	雨時々曇
4日	湿った空気の影響を受ける	曇時々晴	曇時々晴
5日	寒気や湿った空気の影響を受ける	曇	晴時々曇
6日	高気圧に覆われる、次第に前線や湿った空気の影響を受ける	曇時々晴	曇時々雨
7日	前線や湿った空気の影響を受ける	曇時々晴一時雨	曇後一時雨一時晴
8日	前線や湿った空気の影響を受ける	曇時々雨	大雨
9日	寒気や前線の影響を受ける	雨後曇時々晴	曇後晴
10日	高気圧に覆われる	晴	晴後曇一時雨
11日	湿った空気の影響を受ける	曇時々晴	曇後時々晴
12日	高気圧に覆われる	晴	曇時々晴
13日	高気圧に覆われる	晴後一時曇	晴
14日	高気圧に覆われる	晴	曇
15日	湿った空気の影響を受ける	曇	雨時々曇
16日	気圧の谷や湿った空気の影響を受ける	雨時々曇一時晴	晴
17日	高気圧に覆われる	晴後一時曇	曇
18日	前線の影響を受ける、次第に高気圧に覆われる	曇後一時晴	晴
19日	高気圧に覆われる	晴	晴時々曇
20日	前線や湿った空気の影響を受ける	曇一時晴後一時雨	曇時々雨
21日	前線や湿った空気の影響を受ける	雨時々曇	雨時々曇
22日	気圧の谷や湿った空気の影響を受ける	曇後一時雨	雨時々曇
23日	前線や湿った空気の影響を受ける	雨時々曇	雨後時々曇
24日	前線や湿った空気の影響を受ける	曇時々雨	曇一時雨後晴
25日	高気圧に覆われる	晴	晴後時々曇
26日	前線や湿った空気の影響を受ける	曇後時々雨	曇時々雨
27日	気圧の谷や湿った空気の影響を受ける	雨時々曇	晴一時曇
28日	高気圧に覆われる	晴後時々曇	曇
29日	前線や湿った空気の影響を受ける	雨時々曇	雨
30日	前線や湿った空気の影響を受ける	曇時々雨一時晴	雨時々曇

## 平年との比較表（徳島・池田・日和佐）

2024年4月

	要素	平均気温(°C)			日照時間(h)			降水量(mm)		
	地点名	本年	平年	階級 区分	本年	平年	階級 区分	本年	平年	階級 区分
上旬	徳島	<b>15.3</b>	13.3	かなり 高い	<b>51.1</b>	64.2	少ない	<b>84.5</b>	33.0	かなり 多い
	池田	<b>13.7</b>	11.3	かなり 高い	<b>37.8</b>	60.1	少ない	<b>86.5</b>	30.0	かなり 多い
	日和佐	<b>15.3</b>	13.5	高い	<b>42.0</b>	65.8	少ない	<b>102.5</b>	64.3	多い
中旬	徳島	<b>17.9</b>	15.1	かなり 高い	<b>72.7</b>	66.0	平年並	<b>0.5</b>	35.9	かなり 少ない
	池田	<b>16.3</b>	13.1	かなり 高い	<b>79.4</b>	62.0	多い	<b>0.5</b>	30.0	かなり 少ない
	日和佐	<b>17.3</b>	15.1	高い	<b>62.5</b>	67.1	平年並	<b>26.0</b>	71.9	少ない
下旬	徳島	<b>18.7</b>	16.6	かなり 高い	<b>28.5</b>	67.8	かなり 少ない	<b>32.5</b>	35.5	平年並
	池田	<b>17.3</b>	14.7	かなり 高い	<b>22.9</b>	66.0	かなり 少ない	<b>34.5</b>	26.1	多い
	日和佐	<b>18.0</b>	16.5	かなり 高い	<b>21.0</b>	68.4	かなり 少ない	<b>180.5</b>	91.0	かなり 多い
月	徳島	<b>17.3</b>	15.0	かなり 高い	<b>152.3</b>	197.9	少ない	<b>117.5</b>	104.3	平年並
	池田	<b>15.8</b>	13.0	かなり 高い	<b>140.1</b>	188.1	かなり 少ない	<b>121.5</b>	86.1	多い
	日和佐	<b>16.9</b>	15.1	かなり 高い	<b>125.5</b>	201.4	かなり 少ない	<b>309.0</b>	227.2	多い

日照時間は徳島を除き推計値です。

【階級区分】階級区分は、平年との違いの程度を表すもので、30年間（1991年～2020年）の観測値が、「高い（多い）」「平年並」「低い（少ない）」の3つの階級に等しい割合で振り分けられる（各階級が10個ずつになる）ように決めています。また特に、値が観測値の上位または下位10%に相当する場合には、「かなり高い（多い）」「かなり低い（少ない）」と表現します。

## 徳島の観測記録順位の更新（第3位まで）

2024年4月 徳島地方気象台

要素	値	起日	順位	統計開始	これまでの4月として 1位の記録	
月平均気温の高い方から	17.3℃		2	1892年	17.4℃	1964年4月

# 地域気象観測所の観測記録順位 1 位の更新

徳島県内で統計期間が 10 年以上ある地点を対象にしています。

2024年4月 徳島地方气象台

月平均気温の高い方から4月としての1位を記録した地点

市町村名	地点名	値 (°C)	起日	統計開始年
三好市	池田 (イケダ)	15.8		1978 年
美馬市	穴吹 (アナブキ)	16.4		2001 年
三好市	京上 (キョウジヨウ)	14.6		1978 年
海陽町	海陽 (カイヨウ)	16.6		2009 年

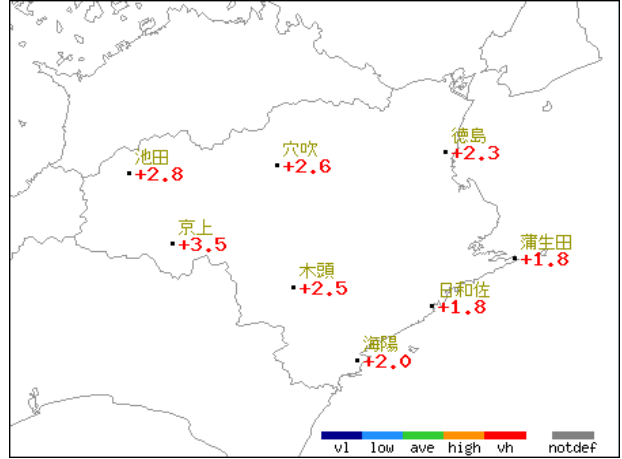
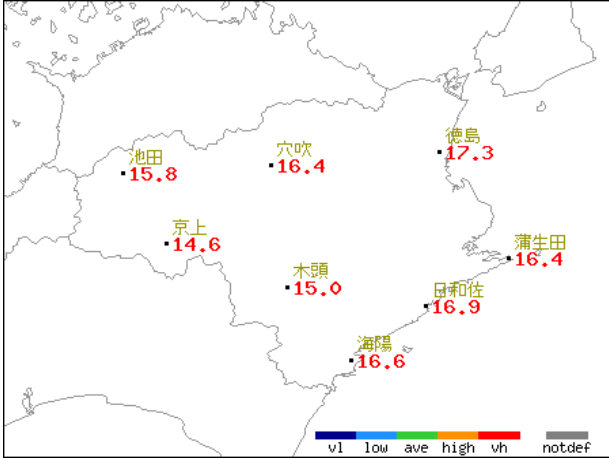
# アメダス気象分布図（2024年4月）

## 実況値

## 平年差（比）

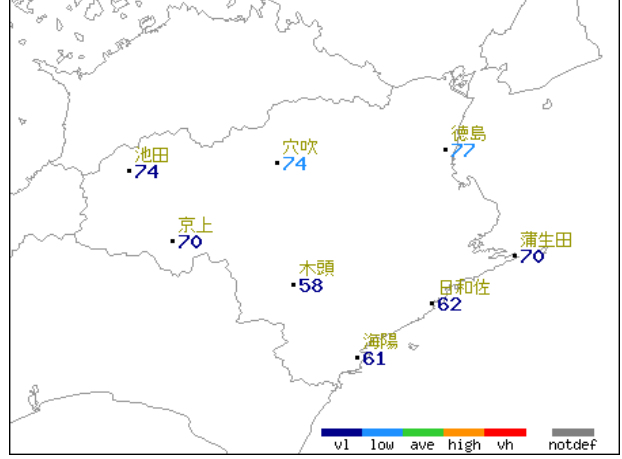
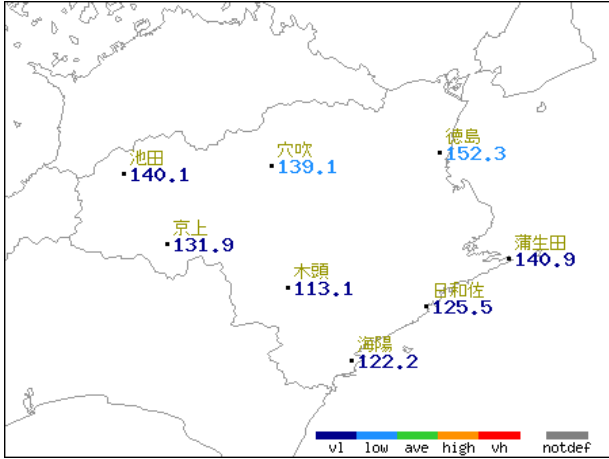
平均気温(°C)

平均気温平年差(°C)



日照時間(h)

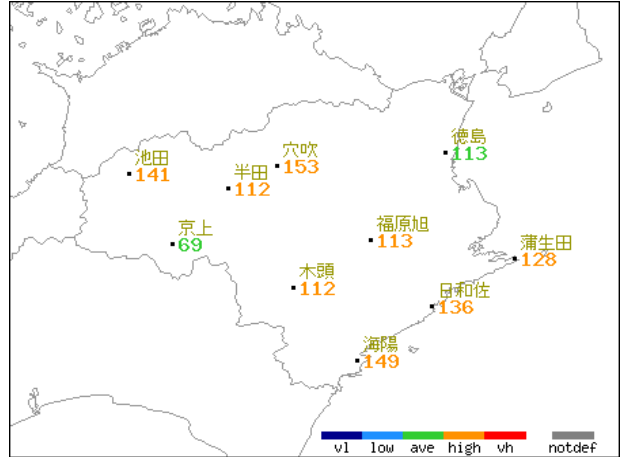
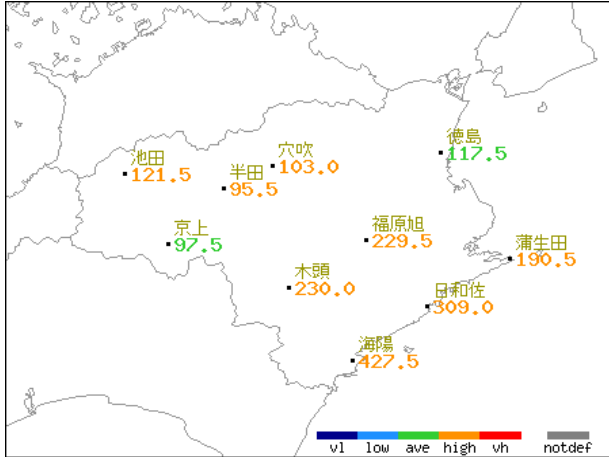
日照時間平年比(%)



日照時間は徳島を除き推計値です。

降水量(mm)


降水量平年比(%)



### ■ 図中の記号

) : 準正常値    ] : 資料不足値  
X : 欠測        // : 平年値なし

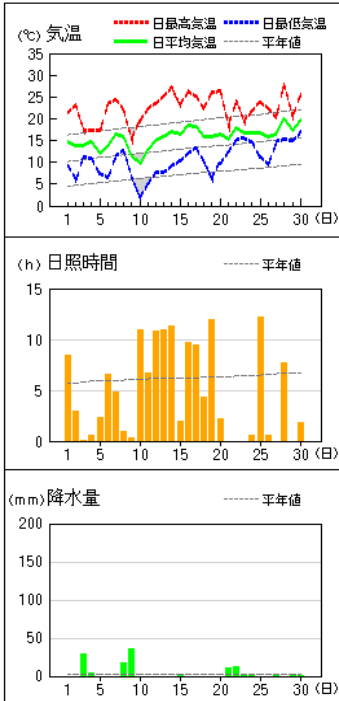
### ■ 階級区分（平年と比べ）



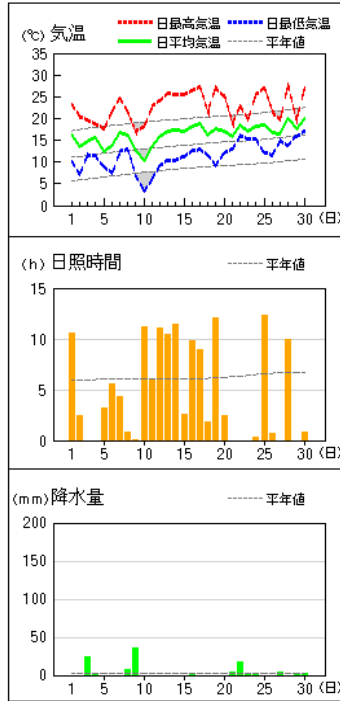
# アメダス 気象経過図 (2024年4月1日 - 2024年4月30日)

日照時間は徳島を除き推計値です。

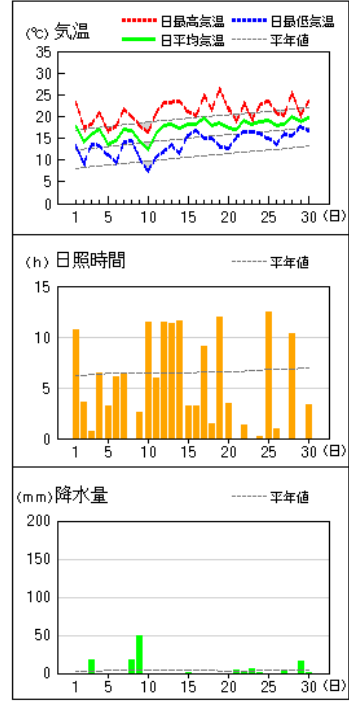
池田



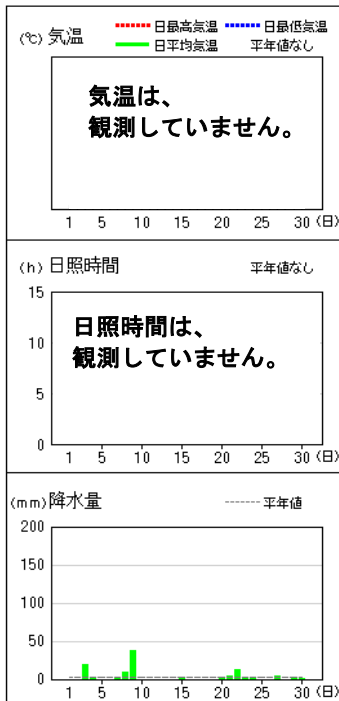
穴吹



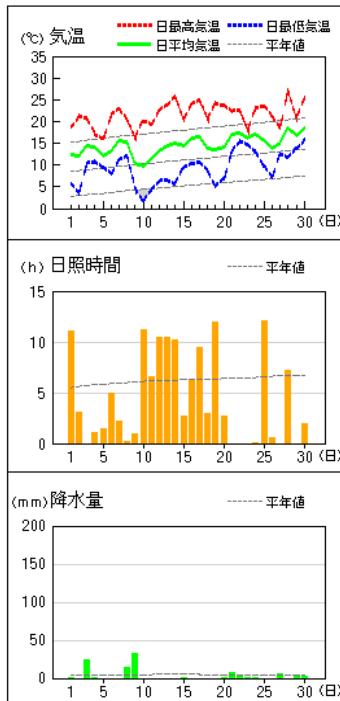
徳島



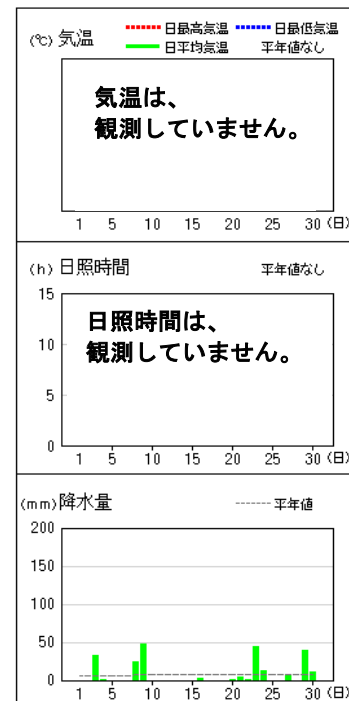
半田



京上



福原旭

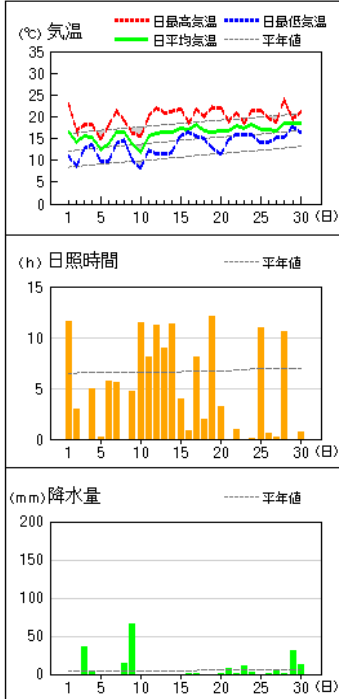




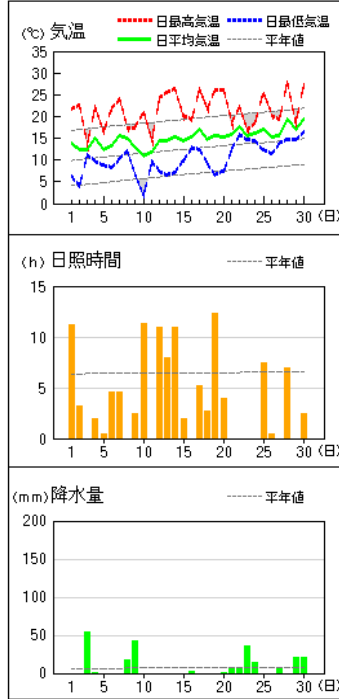
# アメダス 気象経過図 (2024年4月1日 - 2024年4月30日)

日照時間は徳島を除き推計値です。

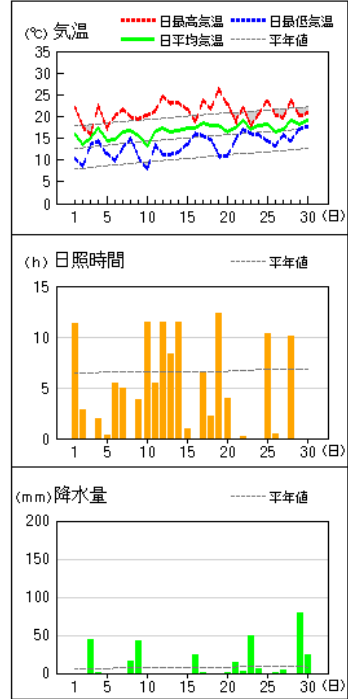
蒲生田



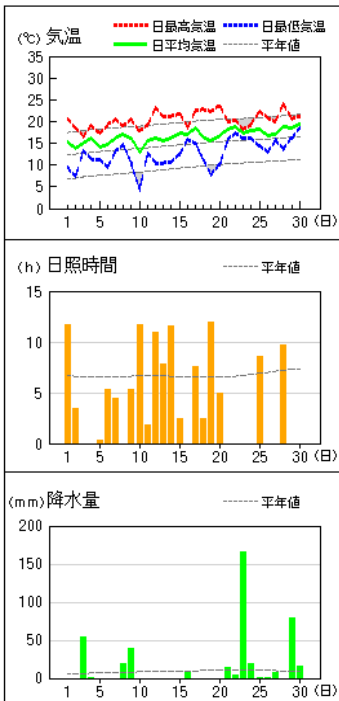
木頭



日和佐



海陽



# 気 象 月 表

地点番号 47895 地点名 徳島 (徳島県)

気象官署名 徳島地方気象台 2024年4月

日付	平均気圧		気 温			平均蒸気		相対湿度		平均雲量	日照時間	全天日射量	降 水 量			最深積雪	降雪深さ	風 速			天 気 概 況		大気現象	日付		
	現地	海面	平均	最高	最低	圧	平均	最小	10分				mm	1時間	10分			合計	平均	風向	最大瞬間	昼			夜	
	hPa	hPa	℃	℃	℃	hPa	%	%	比	h	MJ/m <sup>2</sup>	mm	mm	cm	m/s	16方位	m/s	06:00~18:00	18:00~06:00							
1	1010.9	1011.7	17.6	23.2	13.2	10.1	53	21	10.7		0.0	0.0	0.0	-	-	3.6	7.4	WNW	13.8	WNW	晴		● =	1		
2	1017.1	1017.9	14.1	17.5	9.1	11.1	67	43	3.6		-	-	-	-	-	1.8	3.7	SE	6.7	SSE	曇時々晴	雨時々曇		2		
3	1007.7	1008.5	16.0	18.3	13.6	16.6	92	82	0.7		18.0	4.5	1.5	-	-	4.3	8.7	SSE	13.7	SSE	雨時々曇	雨時々曇	● =	3		
4	1010.6	1011.4	17.2	20.9	13.4	14.0	72	56	6.4		0.0	0.0	0.0	-	-	3.8	6.9	NW	11.9	NW	曇時々晴	曇時々晴	● =	4		
5	1018.0	1018.8	13.5	16.9	11.1	9.6	63	45	3.2		-	-	-	-	-	2.6	5.0	NNW	8.7	NW	曇	晴時々曇		5		
6	1018.3	1019.1	14.3	17.7	9.3	12.4	76	53	6.1		0.0	0.0	0.0	-	-	1.8	4.9	SE	7.8	SE	曇時々晴	曇時々雨		6		
7	1016.7	1017.5	17.0	21.8	14.2	14.7	77	49	6.4		0.0	0.0	0.0	-	-	1.9	4.1	SE	6.7	ESE	曇時々晴一時雨	曇後一時雨一時晴	● =	7		
8	1014.2	1015.0	16.8	19.9	14.4	16.8	88	65	0.0		17.0	4.5	1.5	-	-	1.0	2.1	NE	3.0	ESE	曇時々雨	大雨	● =	8		
9	1014.1	1014.9	14.3	18.0	10.4	12.3	74	54	2.6		49.5	15.5	3.5	-	-	5.3	9.1	NW	15.6	NW	雨後曇時々晴	曇後晴	●	9		
10	1025.6	1026.4	12.4	16.4	7.5	8.5	59	37	11.4		-	-	-	-	-	3.6	6.5	NNW	10.9	SE	晴	晴後曇一時雨		10		
11	1024.7	1025.5	16.1	20.9	10.7	11.6	64	43	5.9		0.0	0.0	0.0	-	-	3.4	7.4	SSE	11.8	SSE	曇時々晴	曇後時々晴	●	11		
12	1018.0	1018.8	17.9	23.3	12.0	11.3	57	35	11.5		-	-	-	-	-	2.1	4.7	NNW	7.2	NW	晴	曇時々晴		12		
13	1017.3	1018.1	18.1	23.3	13.5	11.2	55	28	11.3		-	-	-	-	-	2.3	5.0	NE	6.3	NE	晴後一時曇	晴		13		
14	1020.7	1021.5	17.5	23.5	11.4	13.1	66	43	11.6		-	-	-	-	-	3.0	7.3	SSE	10.8	SE	晴	曇		14		
15	1019.0	1019.8	18.1	21.2	15.7	15.8	76	62	3.2		0.5	0.5	0.5	-	-	6.5	11.5	SSE	16.5	SSE	曇	雨時々曇	●	15		
16	1013.5	1014.3	18.3	20.3	16.9	17.1	81	72	3.2		0.0	0.0	0.0	-	-	6.5	10.8	SSE	15.7	SSE	雨時々曇一時晴	晴	●	16		
17	1009.6	1010.4	19.8	24.9	15.0	13.7	62	30	9.1		-	-	-	-	-	2.3	6.2	NE	9.3	N	晴後一時曇	曇		17		
18	1006.1	1006.8	17.8	21.5	15.0	10.2	50	36	1.5		-	-	-	-	-	2.9	6.4	NNW	11.8	NNW	曇後一時晴	晴	∞	18		
19	1011.4	1012.1	18.5	26.4	13.1	9.7	48	22	12.0		-	-	-	-	-	3.0	6.5	NNW	10.2	N	晴	晴時々曇	∞	19		
20	1013.5	1014.2	17.3	22.0	12.8	13.2	66	41	3.4		0.0	0.0	0.0	-	-	1.7	4.7	ESE	8.2	SE	曇一時晴後一時雨	曇時々雨	●	20		
21	1010.3	1011.1	17.1	18.7	15.2	18.0	91	67	0.0		4.5	1.5	1.0	-	-	2.3	6.5	SSE	9.2	SE	雨時々曇	雨時々曇	● =	21		
22	1009.7	1010.5	19.2	23.1	16.6	18.8	85	67	1.3		1.5	1.0	0.5	-	-	2.2	4.7	S	7.1	S	曇後一時雨	雨時々曇	● =	22		
23	1011.4	1012.2	18.1	19.3	16.5	18.6	89	79	0.0		6.5	2.0	1.0	-	-	4.8	7.7	SSE	12.5	SSE	雨時々曇	雨後時々曇	●	23		
24	1006.3	1007.1	18.7	22.5	16.1	18.3	85	68	0.2		0.5	0.5	0.5	-	-	2.6	5.1	SSE	8.7	S	曇時々雨	曇一時雨後晴	●	24		
25	1009.5	1010.3	19.1	23.5	15.1	13.6	63	45	12.4		-	-	-	-	-	2.9	7.0	NE	10.4	NE	晴	晴後時々曇		25		
26	1011.7	1012.5	17.8	20.8	13.5	15.4	76	55	1.0		0.0	0.0	0.0	-	-	2.2	5.5	SSE	9.0	SSE	曇後時々雨	曇時々雨	●	26		
27	1011.3	1012.1	18.2	20.3	16.1	16.5	80	57	0.0		2.5	1.5	0.5	-	-	2.0	5.5	SSE	8.2	SSE	雨時々曇	晴一時曇	● =	27		
28	1013.9	1014.6	19.9	25.5	15.5	18.2	80	51	10.3		-	-	-	-	-	2.4	4.9	SE	7.8	SSE	晴後時々曇	曇		28		
29	1009.4	1010.1	18.8	20.6	17.6	20.5	95	86	0.0		15.5	6.5	1.5	-	-	3.6	7.1	SSE	12.7	SE	雨時々曇	雨	● =	29		
30	1003.3	1004.0	19.6	23.6	16.6	20.8	92	73	3.3		1.5	0.5	0.5	-	-	1.8	3.8	SSE	6.3	NNW	曇時々雨一時晴	雨時々曇	● =	30		
上旬	1015.3	1016.1	15.3	19.1	11.6	12.6	72		51.1		84.5					3.0	11.1	10.3	4.3	3.3	3.3	月最大24時間降水量				
中旬	1015.4	1016.2	17.9	22.7	13.6	12.7	63		72.7		0.5					3.4	9.4			4.0		mm	期間	最低海面気圧		
下旬	1009.7	1010.5	18.7	21.8	15.9	17.9	84		28.5		32.5					2.7	1.5	(西) 風向別頻度%		3.1	66.5	8日15時	hPa	起日		
月	1013.5	1014.2	17.3	21.2	13.7	14.4	73		152.3		117.5					3.0	1.3	(東) (南) (0.8)		6.0		起日	8	~9日7時	1000.7	3
平年	1014.1	1014.9	15.0	19.6	10.6	10.8	62		6.3@197.9		104.3					3.3	2.2	4.2	7.1	18.1	10.0	日照時間	h	日照率	39%	

階級	気 温 °C								日降水量 mm					日最深積雪 cm					日最大風速 m/s		日平均雲量		日数	大気現象				現象	平年			
	最高 <0	平均 <0	最低 <0	最高 ≥25	平均 ≥25	最低 ≥25	最高 ≥30	最低 ≥35	≥0.0	≥0.5	≥1.0	≥10	≥30	≥0	≥10	≥20	≥50	≥100	≥10	≥15	≥30	<1.5		≥8.5	不照	雪	霧			雷	霜	初
日数	0	0	0	2	0	0	0	0	19	11	9	4	1						2	0	0	2	0	0								
平年	0.0	0.0	0.0	1.5	0.0	0.0	0.0	0.0	15.4	10.1	9.0	3.3	0.7	0.0@	0.0	0.0	0.0	0.0	2.9	0.1	0.0	3.3@10.4@										

# 地域気象観測気温月報

徳島県 2024年4月  
 単位:°C 1/2頁

観測所名	池田			穴吹			徳島			京上		
	平均	最高	最低	平均	最高	最低	平均	最高	最低	平均	最高	最低
1	14.7	21.3	9.3	16.2	23.3	10.0	17.6	23.2	13.2	12.5	18.7	5.8
2	13.8	23.1	5.8	13.6	20.4	7.1	14.1	17.5	9.1	12.1	21.3	3.5
3	13.8	17.4	11.3	14.6	19.6	11.7	16.0	18.3	13.6	14.5	20.7	10.4
4	14.8	17.3	10.9	15.7	18.9	11.5	17.2	20.9	13.4	14.2	17.2	10.8
5	12.1	17.4	7.4	12.4	17.7	9.0	13.5	16.9	11.1	12.0	16.2	9.5
6	14.0	23.6	6.5	14.0	21.8	7.3	14.3	17.7	9.3	13.4	21.6	7.9
7	16.5	24.5	11.4	16.7	24.7	12.3	17.0	21.8	14.2	15.5	23.0	11.2
8	15.9	21.9	12.8	16.2	21.5	13.1	16.8	19.9	14.4	15.4	20.4	12.1
9	11.5	15.4	6.7	12.8	17.1	7.0	14.3	18.0	10.4	10.5	16.3	4.7
10	9.9	19.5	2.2	10.4	18.1	3.4	12.4	16.4	7.5	9.7	20.1	1.9
11	12.9	22.4	5.1	13.7	22.8	6.2	16.1	20.9	10.7	11.4	19.3	4.4
12	15.0	23.5	7.8	16.0	24.1	9.2	17.9	23.3	12.0	13.2	22.7	6.4
13	16.0	25.3	7.6	17.1	25.8	10.5	18.1	23.3	13.5	14.5	23.8	6.7
14	17.2	27.2	9.2	17.3	25.5	10.4	17.5	23.5	11.4	15.1	25.9	5.8
15	16.4	23.4	10.3	17.1	25.5	11.2	18.1	21.2	15.7	14.5	20.8	9.4
16	18.6	26.3	12.2	18.3	26.3	12.7	18.3	20.3	16.9	16.2	24.1	10.3
17	18.1	25.2	13.2	18.7	27.4	12.9	19.8	24.9	15.0	16.4	24.9	10.7
18	15.9	22.2	10.2	16.1	21.5	11.6	17.8	21.5	15.0	13.8	20.6	8.7
19	16.0	26.1	6.2	17.6	27.2	9.2	18.5	26.4	13.1	13.7	24.3	5.1
20	16.6	26.3	9.8	17.0	25.1	12.0	17.3	22.0	12.8	14.2	23.7	6.8
21	15.3	18.3	12.5	16.0	18.9	12.9	17.1	18.7	15.2	17.0	22.4	13.4
22	17.8	24.1	15.1	18.5	22.8	16.1	19.2	23.1	16.6	17.5	22.6	15.5
23	16.9	19.5	15.7	17.1	19.6	15.4	18.1	19.3	16.5	16.1	18.0	14.6
24	16.9	21.7	14.6	18.2	25.4	15.2	18.7	22.5	16.1	17.0	23.2	13.1
25	16.8	23.8	11.2	18.5	27.0	12.2	19.1	23.5	15.1	15.7	23.6	9.7
26	15.8	22.2	9.4	16.7	21.6	11.6	17.8	20.8	13.5	13.9	21.2	7.2
27	16.6	20.3	14.7	16.5	19.7	14.9	18.2	20.3	16.1	15.0	18.4	12.8
28	20.0	28.0	15.3	20.0	27.8	13.9	19.9	25.5	15.5	18.5	27.2	11.8
29	17.5	20.8	15.0	17.7	20.0	15.9	18.8	20.6	17.6	16.8	21.1	13.8
30	19.6	25.7	17.0	20.0	27.2	17.1	19.6	23.6	16.6	18.6	25.7	15.9
月極値		28.0	2.2		27.8	3.4		26.4	7.5		27.2	1.9
起日		28	10		28	10		19	10		28	10
上旬平均	13.7	20.1	8.4	14.3	20.3	9.2	15.3	19.1	11.6	13.0	19.6	7.8
中旬平均	16.3	24.8	9.2	16.9	25.1	10.6	17.9	22.7	13.6	14.3	23.0	7.4
下旬平均	17.3	22.4	14.1	17.9	23.0	14.5	18.7	21.8	15.9	16.6	22.3	12.8
月平均	15.8	22.5	10.5	16.4	22.8	11.5	17.3	21.2	13.7	14.6	21.6	9.3
0°C未満日数	0	0	0	0	0	0	0	0	0	0	0	0
25°C以上日数	0	8	0	0	11	0	0	2	0	0	3	0
30°C以上日数		0			0			0			0	
35°C以上日数		0			0			0			0	
積算気温	463			491			519			429		

# 地域気象観測気温月報

徳島県 2024年4月  
 単位:°C 2/2頁

観測所名	蒲生田			木頭			日和佐			海陽		
	平均	最高	最低	平均	最高	最低	平均	最高	最低	平均	最高	最低
1	16.4	22.8	10.9	13.9	21.8	6.2	15.8	22.0	10.3	15.4	20.6	9.4
2	14.1	16.8	8.7	12.4	22.7	4.0	13.6	17.7	8.6	13.9	18.5	7.3
3	15.5	18.1	12.8	12.5	13.6	11.2	15.0	15.9	13.5	15.1	16.6	13.4
4	15.4	18.3	13.5	15.1	22.3	9.7	17.4	22.6	14.3	16.3	19.1	11.5
5	12.3	14.9	9.9	12.3	16.8	8.9	14.3	17.6	11.5	14.2	17.5	11.1
6	14.0	17.9	9.8	13.2	22.0	8.3	14.8	20.2	9.9	14.6	19.3	9.4
7	16.5	21.4	13.9	15.6	24.0	10.3	16.6	21.6	12.9	16.3	20.5	13.2
8	16.5	19.0	14.6	14.9	17.5	12.2	16.9	20.0	15.0	17.0	19.0	14.6
9	14.0	16.3	10.2	13.1	17.3	6.6	15.5	19.3	10.6	16.3	20.5	10.5
10	11.9	15.5	8.2	10.9	20.8	2.1	13.4	20.3	8.1	13.1	17.9	4.9
11	15.7	20.2	12.3	11.7	14.5	9.7	16.4	21.3	13.5	15.5	19.2	12.8
12	16.2	22.1	11.4	14.3	24.4	7.4	17.5	24.7	11.2	16.3	23.2	10.5
13	16.5	20.9	11.5	14.5	25.5	6.6	16.5	23.0	11.3	15.7	21.1	10.5
14	16.5	21.1	11.7	15.2	26.4	7.1	16.7	23.2	11.7	16.1	21.1	10.7
15	17.5	21.8	15.5	14.3	20.3	9.8	17.4	21.8	13.6	17.3	21.7	12.5
16	17.2	18.4	16.4	15.2	19.2	12.9	17.4	18.7	16.1	17.2	18.5	16.0
17	18.1	21.7	15.7	17.0	26.3	12.5	18.5	23.8	15.6	18.5	22.5	15.0
18	16.9	20.1	14.9	14.8	21.7	9.3	17.8	21.7	14.7	16.6	22.8	11.1
19	16.6	22.2	13.0	15.6	26.1	6.6	17.9	26.4	11.0	15.6	22.3	7.7
20	16.7	21.9	11.4	15.4	26.0	7.4	16.6	22.9	10.9	16.8	23.6	10.1
21	16.8	18.9	14.7	15.9	18.4	12.6	17.5	18.9	14.8	18.1	20.0	15.9
22	17.9	20.9	15.9	17.7	22.4	15.8	19.0	22.1	17.0	18.7	20.3	17.3
23	17.4	18.5	15.9	15.7	17.0	14.8	17.2	17.8	16.1	17.4	18.1	16.2
24	18.1	21.5	16.0	16.3	18.5	14.4	18.0	20.6	15.9	17.8	19.2	16.1
25	17.1	21.3	14.2	17.0	25.2	12.4	18.2	23.6	14.5	18.1	22.2	14.4
26	17.2	19.6	14.1	15.3	20.4	11.5	16.6	20.4	13.2	16.9	20.8	12.9
27	16.8	18.9	15.3	15.6	19.3	13.8	17.0	19.7	15.8	17.1	19.9	15.8
28	18.5	24.0	15.3	19.3	28.0	14.8	19.1	23.8	14.3	18.9	24.1	13.7
29	18.4	19.6	17.6	17.0	19.2	14.8	18.2	20.2	17.2	18.6	20.7	16.3
30	18.5	21.1	16.4	19.5	27.5	16.6	19.1	20.8	17.7	19.5	21.3	18.7
月極値		24.0	8.2		28.0	2.1		26.4	8.1		24.1	4.9
起日		28	10		28	10		19	10		28	10
上旬平均	14.7	18.1	11.3	13.4	19.9	8.0	15.3	19.7	11.5	15.2	19.0	10.5
中旬平均	16.8	21.0	13.4	14.8	23.0	8.9	17.3	22.8	13.0	16.6	21.6	11.7
下旬平均	17.7	20.4	15.5	16.9	21.6	14.2	18.0	20.8	15.7	18.1	20.7	15.7
月平均	16.4	19.9	13.4	15.0	21.5	10.3	16.9	21.1	13.4	16.6	20.4	12.7
0°C未満日数	0	0	0	0	0	0	0	0	0	0	0	0
25°C以上日数	0	0	0	0	8	0	0	1	0	0	0	0
30°C以上日数		0			0			0			0	
35°C以上日数		0			0			0			0	
積算気温	491			451			506			499		

# 地域気象観測降水量月報

徳島県

2024年4月

単位:mm

観測所名	池田	穴吹	徳島	半田	京上	福原旭	蒲生田	木頭	日和佐	海陽
日付										
1	0.0	0.0	0.0	0.0	0.5	0.0	0.0	0.0	0.0	0.0
2	0.0	0.0	0.0	0.0	0.0	0.0	0.0	0.0	0.0	0.0
3	30.0	24.5	18.0	19.0	23.5	32.0	36.5	53.5	44.5	54.5
4	3.5	1.0	0.0	1.5	1.0	1.0	2.0	1.0	0.5	0.5
5	0.0	0.0	0.0	0.0	0.0	0.0	0.0	0.0	0.0	0.0
6	0.0	0.0	0.0	0.0	0.0	0.0	0.0	0.0	0.0	0.0
7	0.0	0.0	0.0	0.5	0.0	0.0	0.0	0.0	0.0	0.0
8	17.5	8.0	17.0	8.5	13.5	24.0	14.0	17.0	15.5	18.5
9	35.5	36.5	49.5	37.5	32.0	48.0	65.5	42.5	42.0	38.5
10	0.0	0.0	0.0	0.0	0.0	0.0	0.0	0.0	0.0	0.0
11	0.0	0.0	0.0	0.0	0.0	0.0	0.0	0.0	0.0	0.0
12	0.0	0.0	0.0	0.0	0.0	0.0	0.0	0.0	0.0	0.0
13	0.0	0.0	0.0	0.0	0.0	0.0	0.0	0.0	0.0	0.0
14	0.0	0.0	0.0	0.0	0.0	0.0	0.0	0.0	0.0	0.0
15	0.5	0.0	0.5	0.5	0.5	0.0	0.0	0.0	0.0	0.0
16	0.0	0.5	0.0	0.0	0.0	3.0	0.5	3.0	25.0	10.0
17	0.0	0.0	0.0	0.0	0.0	0.0	0.5	0.0	0.5	0.0
18	0.0	0.0	0.0	0.0	0.0	0.0	0.0	0.0	0.0	0.0
19	0.0	0.0	0.0	0.0	0.0	0.0	0.0	0.0	0.0	0.0
20	0.0	0.0	0.0	0.5	1.5	1.0	1.0	1.0	0.5	0.0
21	11.5	4.5	4.5	4.0	7.0	4.5	7.5	7.0	15.0	14.0
22	12.0	17.0	1.5	12.5	4.5	1.0	0.5	5.5	2.0	3.5
23	2.5	1.5	6.5	3.0	1.5	44.5	11.5	36.0	49.5	166.0
24	3.0	2.0	0.5	1.0	1.0	13.0	3.0	13.5	6.0	18.5
25	0.0	0.0	0.0	0.0	0.0	0.0	0.0	0.0	0.0	0.5
26	0.0	0.0	0.0	0.0	0.0	0.0	0.5	0.0	0.5	0.5
27	2.0	4.0	2.5	4.5	6.0	6.5	3.5	8.0	5.0	7.5
28	0.0	0.0	0.0	0.0	0.0	0.0	0.5	0.0	0.0	0.0
29	2.0	1.5	15.5	2.0	2.0	40.0	31.0	21.0	78.5	79.5
30	1.5	2.0	1.5	0.5	3.0	11.0	12.5	21.0	24.0	15.5
最大日降水量	35.5	36.5	49.5	37.5	32.0	48.0	65.5	53.5	78.5	166.0
起日	9	9	9	9	9	9	9	3	29	23
最大1時間降水量	11.5	10.0	15.5	11.0	11.0	17.5	18.5	17.5	21.0	35.0
起日 時分	9 02:04	9 02:42	9 03:51	9 02:36	9 02:36	9 03:46	9 04:05	9 03:47	29 15:30	23 21:08
最大10分間降水量	3.5	3.0	3.5	2.5	4.0	4.0	5.5	5.0	5.0	7.5
起日 時分	22 16:29	9 01:15	9 03:01	22 17:39	3 19:37	9 03:17	9 04:05	9 02:55	29 14:54	3 19:07
上旬合計	86.5	70.0	84.5	67.0	70.5	105.0	118.0	114.0	102.5	112.0
中旬合計	0.5	0.5	0.5	1.0	2.0	4.0	2.0	4.0	26.0	10.0
下旬合計	34.5	32.5	32.5	27.5	25.0	120.5	70.5	112.0	180.5	305.5
月合計	121.5	103.0	117.5	95.5	97.5	229.5	190.5	230.0	309.0	427.5
1mm以上日数	11	11	9	10	12	13	11	13	11	11
10mm以上日数	5	3	4	3	3	7	6	7	8	9
30mm以上日数	2	1	1	1	1	4	3	3	4	4
50mm以上日数	0	0	0	0	0	0	1	1	1	3
70mm以上日数	0	0	0	0	0	0	0	0	1	2
100mm以上日数	0	0	0	0	0	0	0	0	0	1

# 地域気象観測日照時間月報

徳島県

2024年4月

単位:h

観測所名	池田	穴吹	徳島	京上	蒲生田	木頭	日和佐	海陽
日付								
1	8.4	10.6	10.7	11.1	11.6	11.2	11.3	11.7
2	2.9	2.4	3.6	3.1	3.0	3.2	2.8	3.5
3	0.1	0.0	0.7	0.0	0.0	0.0	0.0	0.0
4	0.6	0.0	6.4	1.1	4.9	2.0	1.9	0.0
5	2.3	3.2	3.2	1.4	0.2	0.5	0.3	0.3
6	6.6	5.6	6.1	5.0	5.7	4.6	5.5	5.3
7	4.8	4.3	6.4	2.2	5.6	4.6	4.9	4.4
8	0.9	0.8	0.0	0.2	0.0	0.0	0.0	0.0
9	0.3	0.1	2.6	0.9	4.7	2.4	3.8	5.3
10	10.9	11.2	11.4	11.2	11.5	11.3	11.5	11.7
11	6.7	6.1	5.9	6.6	8.1	0.0	5.4	1.8
12	10.8	11.1	11.5	10.5	11.2	11.0	11.4	11.0
13	11.0	10.5	11.3	10.4	8.9	7.9	8.3	7.8
14	11.3	11.5	11.6	10.2	11.3	11.0	11.5	11.6
15	2.0	2.6	3.2	2.7	4.0	2.0	1.0	2.4
16	9.7	9.8	3.2	6.2	0.8	0.0	0.0	0.0
17	9.4	8.9	9.1	9.4	8.1	5.2	6.5	7.6
18	4.3	1.8	1.5	3.0	1.9	2.7	2.2	2.5
19	12.0	12.1	12.0	12.0	12.1	12.3	12.3	12.0
20	2.2	2.4	3.4	2.7	3.2	4.0	3.9	5.0
21	0.0	0.0	0.0	0.0	0.0	0.0	0.0	0.0
22	0.0	0.0	1.3	0.0	0.9	0.0	0.2	0.0
23	0.0	0.0	0.0	0.0	0.0	0.0	0.0	0.0
24	0.6	0.3	0.2	0.1	0.1	0.0	0.0	0.0
25	12.2	12.3	12.4	12.1	11.0	7.4	10.3	8.6
26	0.6	0.7	1.0	0.6	0.6	0.5	0.4	0.0
27	0.0	0.0	0.0	0.0	0.2	0.0	0.0	0.0
28	7.7	10.0	10.3	7.2	10.6	6.9	10.1	9.7
29	0.0	0.0	0.0	0.0	0.0	0.0	0.0	0.0
30	1.8	0.8	3.3	2.0	0.7	2.4	0.0	0.0
旬合計 上旬	37.8	38.2	51.1	36.2	47.2	39.8	42.0	42.2
旬合計 中旬	79.4	76.8	72.7	73.7	69.6	56.1	62.5	61.7
旬合計 下旬	22.9	24.1	28.5	22.0	24.1	17.2	21.0	18.3
月合計	140.1	139.1	152.3	131.9	140.9	113.1	125.5	122.2
0.1時間未満日数	5	7	5	6	5	10	9	12

日照時間は徳島を除き推計値です。

# 地域気象観測風向・風速月報

徳島県 2024年4月  
 単位:m/s 1/3頁

観測所名	池田						穴吹						徳島					
	日付	平均	最大	最大風向	最大瞬間	最大瞬間風向	最多	平均	最大	最大風向	最大瞬間	最大瞬間風向	最多	平均	最大	最大風向	最大瞬間	最大瞬間風向
1	2.1	4.4	NW	9.8	NW	W	2.0	4.4	SW	11.8	SW	SW	3.6	7.4	WNW	13.8	WNW	WNW
2	2.2	3.9	WNW	6.7	WNW	W	1.1	2.3	ENE	4.4	NE	W	1.8	3.7	SE	6.7	SSE	SE
3	1.6	4.3	SW	8.6	WSW	E	1.3	4.7	W	11.2	W	WSW	4.3	8.7	SSE	13.7	SSE	SSE
4	1.4	3.4	SW	7.5	SW	E	1.4	5.1	WSW	9.9	WSW	WSW	3.8	6.9	NW	11.9	NW	NW
5	1.7	3.7	ENE	8.5	E	E	1.5	3.8	NE	7.0	ENE	NE	2.6	5.0	NNW	8.7	NW	NNW
6	1.7	3.2	WNW	8.0	E	W	1.2	3.5	NE	7.6	ENE	WNW	1.8	4.9	SE	7.8	SE	ESE
7	1.4	3.5	NNW	8.0	E	E	1.2	3.7	NE	7.5	ENE	NE	1.9	4.1	SE	6.7	ESE	NW
8	1.6	3.2	ENE	6.8	ENE	ENE	1.0	3.1	ENE	5.6	ENE	NE	1.0	2.1	NE	3.0	ESE	NE
9	2.3	5.3	N	12.6	NNW	N	1.5	4.2	WSW	7.9	WSW	E	5.3	9.1	NW	15.6	NW	NNW
10	1.3	3.6	E	7.9	E	E	1.5	3.6	ENE	7.6	ENE	WSW	3.6	6.5	NNW	10.9	SE	NNW
11	1.2	3.1	SSW	6.3	SW	E	1.3	3.5	NE	6.7	ENE	WSW	3.4	7.4	SSE	11.8	SSE	SSE
12	1.6	4.4	NNW	7.8	NNW	WSW	1.5	3.0	ENE	7.8	ENE	WSW	2.1	4.7	NNW	7.2	NW	NW
13	1.5	4.3	NNW	7.6	NNW	W	1.7	3.5	ENE	8.6	NE	WSW	2.3	5.0	NE	6.3	NE	WNW
14	1.9	3.9	E	9.6	E	W	1.8	4.3	ENE	9.1	ESE	WSW	3.0	7.3	SSE	10.8	SE	SSE
15	1.5	4.7	S	10.4	S	WSW	1.2	3.5	S	8.1	SE	NW	6.5	11.5	SSE	16.5	SSE	SSE
16	1.8	3.7	W	8.6	W	W	1.7	4.3	NE	10.4	ENE	N	6.5	10.8	SSE	15.7	SSE	SSE
17	1.4	4.0	NW	7.5	WNW	NW	1.4	3.6	ENE	7.6	ENE	WSW	2.3	6.2	NE	9.3	N	NW
18	1.3	3.3	NW	7.2	ENE	N	1.1	2.9	SSW	6.5	SSW	ENE	2.9	6.4	NNW	11.8	NNW	WNW
19	1.7	3.2	W	6.6	NW	W	1.4	2.8	SSW	6.6	ENE	WSW	3.0	6.5	NNW	10.2	N	NNW
20	2.0	4.1	WNW	8.1	W	WSW	1.4	3.4	NE	7.2	E	W	1.7	4.7	ESE	8.2	SE	SSE
21	1.3	2.3	E	5.3	E	E	0.8	2.2	E	4.0	NE	WSW	2.3	6.5	SSE	9.2	SE	SE
22	1.3	3.5	SW	7.4	WSW	WSW	0.9	2.8	NE	5.9	NE	NE	2.2	4.7	S	7.1	S	NW
23	2.4	4.4	E	10.4	NE	E	2.4	4.8	NE	10.3	NE	NE	4.8	7.7	SSE	12.5	SSE	SSE
24	1.5	3.5	WSW	7.2	E	E	1.2	3.3	ENE	6.0	ENE	NE	2.6	5.1	SSE	8.7	S	SSE
25	1.5	3.0	WNW	6.3	NW	WSW	1.5	3.4	E	7.2	ESE	W	2.9	7.0	NE	10.4	NE	WNW
26	1.7	3.0	W	5.9	ENE	W	0.9	1.8	ENE	4.0	E	W	2.2	5.5	SSE	9.0	SSE	SSE
27	0.9	2.6	E	5.4	E	E	0.8	1.6	ESE	3.1	E	W	2.0	5.5	SSE	8.2	SSE	SSE
28	1.3	3.5	SSW	7.9	ESE	E	1.4	3.8	ENE	7.5	NE	W	2.4	4.9	SE	7.8	SSE	SE
29	1.5	2.9	E	7.4	NE	E	1.0	3.9	NE	8.3	NE	NE	3.6	7.1	SSE	12.7	SE	SSE
30	1.4	3.8	NW	6.8	NW	WNW	0.9	2.8	ENE	5.5	NE	NE	1.8	3.8	SSE	6.3	NNW	ESE
月最大		5.3	N	12.6	NNW			5.1	WSW	11.8	SW			11.5	SSE	16.5	SSE	
起日		9		9				4		1				15		15		
上旬平均	1.7					E	1.4					NE	3.0					NNW
中旬平均	1.6					W	1.5					WSW	3.4					SSE
下旬平均	1.5					E	1.2					NE	2.7					SSE
月平均	1.6					E	1.3					NE	3.0					SSE
10m/s以上日数		0						0						2				
15m/s以上日数		0						0						0				
20m/s以上日数		0						0						0				
30m/s以上日数		0						0						0				

# 地域気象観測風向・風速月報

徳島県 2024年4月  
 単位:m/s 2/3頁

観測所名	京上						蒲生田						木頭					
	平均	最大	最大風向	最大瞬間	最大瞬間風向	最多	平均	最大	最大風向	最大瞬間	最大瞬間風向	最多	平均	最大	最大風向	最大瞬間	最大瞬間風向	最多
1	1.1	3.6	ESE	10.0	SE	SSE	2.3	5.2	W	10.8	WNW	W	1.4	5.5	W	12.7	W	W
2	0.6	1.5	W	5.2	W	NW	1.8	3.9	SW	6.8	SSW	W	0.7	3.1	WNW	8.1	W	NNE
3	0.8	1.8	W	6.8	NNE	WNW	2.5	6.2	WSW	11.4	SSW	WSW	0.6	1.4	NNE	3.5	W	NE
4	0.8	2.4	S	6.0	SSW	S	3.3	8.6	NE	17.0	NE	NW	0.8	3.5	SSW	8.4	SW	NE
5	0.6	1.7	SSW	4.6	SSW	S	2.2	4.3	N	12.6	WNW	W	0.6	1.8	SSW	3.4	SW	ENE
6	0.6	1.6	NW	4.7	W	SSE	2.3	5.3	SW	8.9	SW	SW	0.7	2.0	SSW	5.3	SSW	NNE
7	0.5	1.4	SSE	4.1	NE	S	1.9	4.2	SW	7.3	NNW	SW	0.6	2.3	SSW	4.8	SSW	ENE
8	0.4	0.9	SSE	2.3	SSE	NW	1.6	3.5	W	5.7	WNW	W	0.4	1.1	S	2.2	ESE	SW
9	1.0	2.9	ESE	9.9	SE	E	3.9	7.0	NE	18.4	NW	NW	1.3	3.6	S	9.1	SSW	NE
10	0.9	2.5	WNW	7.1	W	NW	3.1	6.3	ESE	13.6	NNE	ESE	0.8	2.6	SW	5.2	SSW	ENE
11	0.8	2.2	W	6.7	W	WNW	2.0	4.8	WSW	8.5	WSW	WSW	0.5	1.3	W	2.5	WNW	E
12	0.7	2.1	E	6.9	NE	NW	2.0	5.3	SSW	9.5	SSW	W	0.8	2.5	S	6.8	S	S
13	0.7	2.1	S	6.0	SSW	SE	2.4	5.3	SSW	8.8	SSW	SW	0.6	2.2	S	5.6	SSW	N
14	0.7	2.1	WNW	6.6	WSW	NW	2.4	5.2	WSW	9.4	SW	WSW	0.8	2.5	SSW	5.5	SSW	NE
15	0.9	2.3	WNW	7.9	W	WNW	3.3	7.2	ESE	17.2	E	ESE	0.8	2.5	NNW	6.0	N	NNE
16	0.8	2.0	SSE	6.3	SE	NE	4.2	7.4	ESE	15.3	SE	ESE	0.5	1.5	NNE	2.8	NW	NNE
17	0.7	1.9	S	5.4	SSE	S	1.7	4.2	ENE	9.0	ENE	W	0.8	2.2	SSW	6.0	SSW	W
18	0.6	2.0	S	5.9	W	N	2.0	3.8	NW	10.8	NNW	N	0.7	2.8	SSW	7.2	SSE	E
19	0.8	2.4	ENE	9.2	E	NW	3.3	7.9	NE	12.1	NE	ENE	1.2	3.6	S	11.2	SSE	NNW
20	0.6	1.9	WNW	5.3	WNW	NW	2.4	6.3	SW	8.8	SW	W	1.0	3.3	WNW	8.2	WNW	NW
21	0.5	1.2	W	3.4	NNE	NW	3.3	10.3	ESE	14.3	E	ESE	0.4	1.0	N	2.8	NE	WNW
22	0.4	1.4	S	3.4	SE	WNW	2.5	6.3	SW	12.8	SW	SW	0.4	1.3	WNW	3.4	NW	NE
23	0.4	1.1	NW	2.9	WSW	NW	3.0	7.0	ESE	14.1	ESE	ESE	0.6	1.4	SSW	3.2	WSW	SSE
24	0.6	1.9	WNW	5.3	WSW	NW	2.2	4.5	WSW	8.6	WSW	SW	0.4	0.9	NW	1.9	SSW	W
25	0.7	2.1	SSE	6.6	SSE	SSW	2.3	6.6	NE	10.2	NE	W	0.9	2.2	NNE	5.5	SSW	NNE
26	0.4	1.9	WNW	4.4	WSW	WNW	1.9	3.6	W	6.9	SE	WSW	0.7	1.4	NNE	2.8	ESE	N
27	0.4	1.0	W	3.0	S	SSW	1.8	4.1	ESE	9.1	E	W	0.4	1.2	SSW	2.9	SW	NE
28	0.6	1.7	WNW	4.6	NW	WNW	2.2	5.4	SW	9.6	SW	W	0.6	1.8	SW	5.0	SW	NE
29	0.3	0.8	NNE	2.6	WNW	NW	3.8	10.6	ESE	14.5	ESE	ESE	0.5	1.4	SSW	2.7	S	SE
30	0.5	1.6	S	5.2	S	S	1.4	7.0	ESE	7.5	E	WNW	0.6	2.5	WSW	6.4	WSW	ESE
月最大		3.6	ESE	10.0	SE			10.6	ESE	18.4	NW			5.5	W	12.7	W	
起日		1		1				29		9				1		1		
上旬平均	0.7					NW	2.5					W	0.8					NE
中旬平均	0.7					NW	2.6					W	0.8					NE
下旬平均	0.5					WNW	2.4					SW	0.6					NE
月平均	0.6					NW	2.5					W	0.7					NE
10m/s以上日数		0						2						0				
15m/s以上日数		0						0						0				
20m/s以上日数		0						0						0				
30m/s以上日数		0						0						0				



# 地域気象観測風向・風速月報

徳島県 2024年4月

単位:m/s 3/3頁

観測所名	日和佐						海陽					
	日付	平均	最大	最大風向	最大瞬間	最大瞬間風向	最多	平均	最大	最大風向	最大瞬間	最大瞬間風向
1	2.6	4.7	ESE	7.8	NW	W	1.5	3.5	SE	6.8	SE	SE
2	2.5	4.9	WSW	6.4	WSW	W	1.1	3.3	SE	5.0	SE	ESE
3	1.4	3.7	WNW	5.5	NW	WSW	1.0	2.8	NW	5.5	W	NW
4	2.5	4.7	W	12.5	NNW	W	1.1	3.5	NNE	6.3	NE	N
5	3.2	8.6	WNW	15.6	NW	W	0.9	2.3	SE	4.4	SE	SE
6	2.4	4.5	WSW	8.4	SW	W	1.5	4.6	SE	6.4	SE	NW
7	2.3	4.9	ESE	6.5	SE	W	1.3	4.4	SE	6.5	SSE	SE
8	1.9	4.4	WSW	6.0	N	W	0.8	2.7	WNW	4.3	WNW	W
9	4.8)	10.7)	WNW)	24.0)	WNW)	WNW)	2.7	8.6	NW	16.2	NW	NNW
10	2.6	9.8	NW	14.6	WNW	WSW	1.9	4.7	NW	9.8	NW	SE
11	1.8	4.1	ESE	8.8	ESE	WSW	1.3	3.5	SE	6.1	SE	NW
12	2.8	4.9	NNW	10.9	E	WNW	1.5	4.3	SE	8.3	SSE	SE
13	2.5	5.1	ESE	7.2	ESE	W	1.3	4.7	SE	7.0	SE	SE
14	2.4	4.7	ESE	7.8	SE	W	1.5	3.9	SE	6.3	SSE	SE
15	3.2	6.5	ESE	11.8	ESE	ESE	1.5	3.4	S	5.7	S	WSW
16	2.1	5.5	ESE	12.1	ESE	ESE	1.2	2.7	S	6.2	SSW	NNW
17	2.3	5.0	NNW	7.5	NNW	W	1.4	3.9	SE	6.0	SE	WNW
18	2.3	5.5	WNW	9.9	NW	NW	1.0	3.0	SSE	4.9	SSW	NW
19	2.5	5.8	W	14.8	W	W	1.7	4.6	S	7.8	SSW	S
20	2.7	4.8	W	6.0	SE	W	1.3	3.9	SE	6.1	WSW	SE
21	1.5	3.3	NNW	5.5	WNW	W	0.8	2.5	WNW	5.3	SSW	WNW
22	1.5	4.8	ESE	6.6	ESE	W	1.0	2.5	SE	4.1	WNW	NW
23	3.8	10.3	E	14.3	E	E	1.6	3.4	ENE	9.2	ENE	ENE
24	1.7	3.2	W	4.4	W	W	1.2	2.9	WNW	5.3	NW	NW
25	2.4	7.0	ESE	8.7	ESE	W	1.4	3.5	SE	6.0	SE	SE
26	2.5	4.8	W	7.2	ESE	W	0.9	2.9	SE	4.6	SSE	NE
27	1.6	3.9	NNW	5.9	NNW	W	0.7	2.1	SE	2.9	SE	NNW
28	2.3	4.1	W	7.7	W	W	1.6	4.4	SE	7.0	SSW	S
29	2.4	8.1	E	11.2	E	E	1.1	4.1	NNE	6.8	NNE	NNW
30	1.1	3.2	ESE	4.9	N	ESE	1.0	2.5	ENE	4.7	E	NE
月最大		10.7	WNW	24.0	WNW			8.6	NW	16.2	NW	
起日		9		9				9		9		
上旬平均	2.6					W)	1.4					SE
中旬平均	2.5					W	1.4					SE
下旬平均	2.1					W	1.1					NW
月平均	2.4					W)	1.3					SE
10m/s以上日数		2						0				
15m/s以上日数		0						0				
20m/s以上日数		0						0				
30m/s以上日数		0						0				

# 地域気象観測相対湿度月報

徳島県 2024年4月

蒸気圧単位:hPa 相対湿度単位:% 1/2頁

観測所名	池田			穴吹			徳島			京上		
	平均 蒸気圧	平均 湿度	最小 湿度	平均 蒸気圧	平均 湿度	最小 湿度	平均 蒸気圧	平均 湿度	最小 湿度	平均 蒸気圧	平均 湿度	最小 湿度
1	10.6	66	27	10.6	61	21	10.1	53	21	9.3	67	28
2	9.7	64	29	10.3	67	37	11.1	67	43	9.0	67	24
3	15.3	97	66	16.6	100	92	16.6	92	82	15.9	95	74
4	14.4	86	68	16.2	90	71	14.0	72	56	14.0	87	66
5	10.3	75	47	10.0	72	40	9.6	63	45	11.7	84	65
6	11.3	74	34	12.7	82	46	12.4	76	53	11.7	78	40
7	13.5	74	41	14.6	79	43	14.7	77	49	13.4	78	44
8	16.0	89	64	17.3	94	73	16.8	88	65	15.7	90	62
9	11.3	82	64	12.9	86	62	12.3	74	54	10.8	84	52
10	8.0	70	34	8.2	70	27	8.5	59	37	7.4	67	30
11	10.1	71	37	11.0	73	42	11.6	64	43	9.1	71	40
12	10.9	67	34	11.1	65	28	11.3	57	35	9.1	65	24
13	10.4	62	28	9.8	55	22	11.2	55	28	10.2	67	28
14	11.6	63	24	12.4	65	35	13.1	66	43	11.0	68	23
15	12.5	70	35	13.5	74	28	15.8	76	62	11.3	71	37
16	15.2	73	48	17.3	84	54	17.1	81	72	14.3	79	51
17	13.1	67	21	14.1	69	36	13.7	62	30	11.2	65	24
18	10.9	63	32	11.1	62	29	10.2	50	36	10.8	69	41
19	8.5	53	19	8.4	46	19	9.7	48	22	7.6	55	18
20	10.4	60	19	11.6	62	38	13.2	66	41	9.3	63	21
21	16.6	95	84	17.8	97	87	18.0	91	67	17.4	90	69
22	18.9	93	68	20.5	96	82	18.8	85	67	18.5	93	68
23	18.2	95	83	19.3	99	90	18.6	89	79	17.4	95	77
24	17.8	93	74	19.7	95	70	18.3	85	68	17.1	89	65
25	13.3	73	35	14.9	74	39	13.6	63	45	11.8	70	38
26	13.9	78	53	16.0	84	62	15.4	76	55	12.3	78	51
27	17.0	91	68	18.5	99	87	16.5	80	57	15.6	91	78
28	17.6	77	44	18.5	82	47	18.2	80	51	16.4	79	46
29	19.0	95	81	20.2	100	93	20.5	95	86	17.9	94	68
30	20.1	89	64	22.3	96	74	20.8	92	73	19.1	90	59
月極値			19			19			21			18
起日			20			19			1			19
上旬平均	12.0	78		12.9	80		12.6	72		11.9	80	
中旬平均	11.4	65		12.0	66		12.7	63		10.4	67	
下旬平均	17.2	88		18.8	92		17.9	84		16.4	87	
月平均	13.5	77		14.6	79		14.4	73		12.9	78	

# 地域気象観測相対湿度月報

徳島県 2024年4月

蒸気圧単位:hPa 相対湿度単位:% 2/2頁

観測所名 日付	蒲生田			木頭			日和佐			海陽		
	平均 蒸気圧	平均 湿度	最小 湿度	平均 蒸気圧	平均 湿度	最小 湿度	平均 蒸気圧	平均 湿度	最小 湿度	平均 蒸気圧	平均 湿度	最小 湿度
1	10.8	60	25	9.4	66	16	12.7	72	44	13.4	78	49
2	11.2	69	50	9.9	73	22	11.5	73	52	12.3	78	51
3	16.5	94	81	14.2	98	86	16.3	95	86	16.3	95	86
4	13.9	79	67	14.7	87	50	14.4	73	50	16.6	89	71
5	10.3	72	57	11.4	81	53	9.6	60	37	11.6	73	43
6	12.8	80	63	12.2	82	44	13.3	79	59	13.7	83	62
7	14.6	79	57	13.3	78	41	14.5	77	56	14.6	80	58
8	16.3	87	70	16.3	96	88	17.4	90	74	18.0	93	82
9	12.2	75	56	11.4	75	46	11.7	66	44	11.7	63	39
10	8.6	61	42	7.1	62	12	8.2	54	24	8.0	55	21
11	12.6	71	55	11.5	84	62	12.6	68	48	12.7	73	56
12	12.3	68	41	9.7	66	22	11.0	58	24	12.0	67	36
13	12.2	65	43	10.9	72	27	12.1	66	37	13.0	75	40
14	15.6	83	68	12.0	74	29	15.0	79	52	15.1	83	66
15	16.9	84	69	12.8	81	47	15.8	80	66	15.5	79	59
16	17.3	88	80	16.0	93	77	17.9	91	77	18.1	92	79
17	15.4	75	43	15.2	80	46	16.6	79	53	17.5	83	63
18	10.7	56	41	12.3	75	36	10.0	50	31	12.9	70	39
19	11.1	59	34	8.0	52	16	10.0	50	19	11.6	68	33
20	14.5	77	38	10.2	64	19	14.1	75	56	13.8	73	30
21	18.0	94	73	17.6	97	92	19.0	95	79	19.2	92	69
22	18.2	89	74	19.3	95	79	19.1	87	70	19.9	92	78
23	18.2	91	82	17.5	98	95	18.7	96	90	19.0	96	94
24	17.8	86	71	18.2	98	93	19.5	95	81	19.7	96	94
25	14.2	74	54	16.1	85	55	15.6	76	51	17.1	83	60
26	15.9	81	57	15.3	88	68	15.7	84	63	17.0	88	67
27	16.3	86	58	16.8	94	78	17.8	92	78	18.0	93	82
28	18.1	85	63	17.9	82	42	18.6	85	64	18.4	85	62
29	19.9	94	83	18.6	96	84	19.9	95	85	20.3	95	83
30	20.3	96	83	21.0	93	64	21.4	97	91	21.9	96	90
月極値			25			12			19			21
起日			1			10			19			10
上旬平均	12.7	76		12.0	80		13.0	74		13.6	79	
中旬平均	13.9	73		11.9	74		13.5	70		14.2	76	
下旬平均	17.7	88		17.8	93		18.5	90		19.1	92	
月平均	14.8	79		13.9	82		15.0	78		15.6	82	

# 徳島地方気象台発表の特別警報・警報・注意報

2024年4月

●：発表    ◇：特別警報から警報    ▽：特別警報から注意報    ▼：警報から注意報    ○：継続    解：解除

発表時刻	警報・注意報	徳島市	鳴門市	小松島市	松茂町	北島町	藍住町	板野町	吉野川市	阿波市	美馬市脇・美馬・穴吹	石井町	上板町	つるぎ町半田・貞光	美馬市木屋平	佐那河内村	神山町	つるぎ町一宇	三好市	東みよし町	阿南市	勝浦町	上勝町	那賀町	牟岐町	美波町	海陽町
4月1日 02時50分	雷注意報	解	解	解	解	解	解	解	解	解	解	解	解	解	解	解	解	解	解	解	解	解	解	解	解	解	解
4月2日 23時48分	雷注意報	●	●	●	●	●	●	●	●	●	●	●	●	●	●	●	●	●	●	●	●	●	●	●	●	●	●
	強風注意報	●	●	●	●	●	●														●				●	●	●
4月3日 10時12分	雷注意報	○	○	○	○	○	○	○	○	○	○	○	○	○	○	○	○	○	○	○	○	○	○	○	○	○	○
	強風注意報	○	○	○	○	○	○															○				○	○
	波浪注意報																					●				●	●
4月3日 16時10分	雷注意報	○	○	○	○	○	○	○	○	○	○	○	○	○	○	○	○	○	○	○	○	○	○	○	○	○	○
	強風注意報	○	○	○	○	○	○															○				○	○
	波浪注意報																					○				○	○
4月3日 22時51分	雷注意報	○	○	○	○	○	○	○	○	○	○	○	○	○	○	○	○	○	○	○	○	○	○	○	○	○	○
	強風注意報	解	解	解	解	解	解															○				○	○
	波浪注意報																					○				○	○
4月4日 04時12分	雷注意報	解	解	解	解	解	解	解	解	解	解	解	解	解	解	解	解	解	解	解	解	解	解	解	解	解	解
	強風注意報																					解				解	解
	波浪注意報																					○				○	○
4月4日 10時18分	波浪注意報																				解				解	解	
4月8日 16時17分	雷注意報	●	●	●	●	●	●	●	●	●	●	●	●	●	●	●	●	●	●	●	●	●	●	●	●	●	●
	強風注意報	●	●	●	●	●	●															●				●	●
4月8日 23時32分	雷注意報	○	○	○	○	○	○	○	○	○	○	○	○	○	○	○	○	○	○	○	○	○	○	○	○	○	○
	強風注意報	○	○	○	○	○	○															○				○	○
	波浪注意報																					●				●	●
4月9日 07時45分	雷注意報	解	解	解	解	解	解	解	解	解	解	解	解	解	解	解	解	解	解	解	解	解	解	解	解	解	解
	強風注意報	○	○	○	○	○	○															○				○	○
	波浪注意報																					○				○	○
4月9日 09時49分	強風注意報	○	○	○	○	○	○															○				○	○
	波浪注意報																					○				○	○
	霜注意報								●	●	●	●	●	●	●	●	●	●	●	●	●		●	●	●		
4月10日 04時06分	強風注意報	解	解	解	解	解	解														○				○	○	
	波浪注意報																					解				解	解
	霜注意報								○	○	○	○	○	○	○	○	○	○	○	○	○		○	○	○		
4月10日 07時40分	強風注意報																				○				○	○	
	霜注意報								解	解	解	解	解	解	解	解	解	解	解	解		解	解	解			
4月10日 09時53分	強風注意報																				解				解	解	
	霜注意報								●	●	●	●	●	●	●	●	●	●	●	●	●		●	●	●		
4月11日 07時40分	霜注意報								解	解	解	解	解	解	解	解	解	解	解	解		解	解	解			
4月14日 04時27分	乾燥注意報	●	●	●	●	●	●	●	●	●	●	●	●	●	●	●	●	●	●	●	●	●	●	●	●	●	●
4月14日 20時10分	乾燥注意報	解	解	解	解	解	解	解	解	解	解	解	解	解	解	解	解	解	解	解	解	解	解	解	解	解	
4月15日 12時53分	強風注意報	●	●	●	●	●	●														●				●	●	
4月15日 21時16分	雷注意報	●	●	●	●	●	●	●	●	●	●	●	●	●	●	●	●	●	●	●	●	●	●	●	●	●	●
	強風注意報	○	○	○	○	○	○															○				○	○
4月16日 04時09分	雷注意報	○	○	○	○	○	○	○	○	○	○	○	○	○	○	○	○	○	○	○	○	○	○	○	○	○	○
	強風注意報	○	○	○	○	○	○															○				○	○

# 徳島地方気象台発表の特別警報・警報・注意報

2024年4月

●：発表    ◇：特別警報から警報    ▽：特別警報から注意報    ▼：警報から注意報    ○：継続    解：解除

発表時刻	警報・注意報	徳島市	鳴門市	小松島市	松茂町	北島町	藍住町	板野町	吉野川市	阿波市	美馬市脇・美馬・穴吹	石井町	上板町	つるぎ町半田・貞光	美馬市木屋平	佐那河内村	神山町	つるぎ町一宇	三好市	東みよし町	阿南市	勝浦町	上勝町	那賀町	牟岐町	美波町	海陽町	
4月16日 23時30分	雷注意報	○	○	○	○	○	○	○	○	○	○	○	○	○	○	○	○	○	○	○	○	○	○	○	○	○	○	
	強風注意報	解	解	解	解	解	解	解	解	解	解	解	解	解	解	解	解	解	解	解	解	解	解	解	解	解	解	
4月17日 04時05分	雷注意報	解	解	解	解	解	解	解	解	解	解	解	解	解	解	解	解	解	解	解	解	解	解	解	解	解	解	
4月19日 04時10分	乾燥注意報	●	●	●	●	●	●	●	●	●	●	●	●	●	●	●	●	●	●	●	●	●	●	●	●	●	●	
4月19日 10時07分	乾燥注意報	○	○	○	○	○	○	○	○	○	○	○	○	○	○	○	○	○	○	○	○	○	○	○	○	○	○	○
4月20日 18時25分	乾燥注意報	解	解	解	解	解	解	解	解	解	解	解	解	解	解	解	解	解	解	解	解	解	解	解	解	解	解	
4月23日 10時14分	雷注意報	●	●	●	●	●	●	●	●	●	●	●	●	●	●	●	●	●	●	●	●	●	●	●	●	●	●	
	強風注意報	●	●	●	●	●	●															●				●	●	●
	波浪注意報																					●				●	●	●
4月23日 21時30分	雷注意報	○	○	○	○	○	○	○	○	○	○	○	○	○	○	○	○	○	○	○	○	○	○	○	○	○	○	○
	強風注意報	○	○	○	○	○	○															○				○	○	○
	波浪注意報																					○				○	○	○
	洪水注意報																											●
4月24日 04時04分	雷注意報	○	○	○	○	○	○	○	○	○	○	○	○	○	○	○	○	○	○	○	○	○	○	○	○	○	○	○
	強風注意報	解	解	解	解	解	解	解														解				解	解	解
	波浪注意報																					解				解	解	解
	洪水注意報																											解
4月24日 18時37分	雷注意報	解	解	解	解	解	解	解	解	解	解	解	解	解	解	解	解	解	解	解	解	解	解	解	解	解	解	
4月29日 10時05分	雷注意報	●	●	●	●	●	●	●	●	●	●	●	●	●	●	●	●	●	●	●	●	●	●	●	●	●	●	●
4月29日 14時42分	雷注意報	○	○	○	○	○	○	○	○	○	○	○	○	○	○	○	○	○	○	○	○	○	○	○	○	○	○	○
	強風注意報	●	●	●	●	●	●															●				●	●	●
4月30日 04時16分	雷注意報	○	○	○	○	○	○	○	○	○	○	○	○	○	○	○	○	○	○	○	○	○	○	○	○	○	○	○
	強風注意報	解	解	解	解	解	解	解														解				解	解	解
4月30日 07時40分	雷注意報	解	解	解	解	解	解	解	解	解	解	解	解	解	解	解	解	解	解	解	解	解	解	解	解	解	解	

## 土砂災害警戒情報発表状況(徳島県内)

2024年4月

4月は土砂災害警戒情報の発表はありませんでした。

※土砂災害警戒情報は、徳島県と徳島地方気象台による共同発表です。

## 指定河川洪水予報発表状況(徳島県内)

2024年4月

4月は指定河川洪水予報の発表はありませんでした。

※指定河川洪水予報の発表対象河川は、吉野川、那賀川、勝浦川です。

※吉野川は徳島河川国道事務所と徳島地方気象台、  
那賀川是那賀川河川事務所と徳島地方気象台、  
勝浦川水系勝浦川は徳島県と徳島地方気象台による共同発表です。

## 記録的短時間大雨情報発表状況(徳島県内)

2024年4月

4月は記録的短時間大雨情報の発表はありませんでした。

## 竜巻注意情報発表状況(徳島県内)

2024年4月

4月は竜巻注意情報の発表はありませんでした。

# 生物季節

2024年4月 徳島地方気象台

## 植 物

種 目	現 象	本 年	平 年	平年差	昨 年	昨年差
さくら	開花	4月1日	3月28日	4日遅い	3月23日	9日遅い
さくら	満開	4月6日	4月4日	2日遅い	3月31日	6日遅い

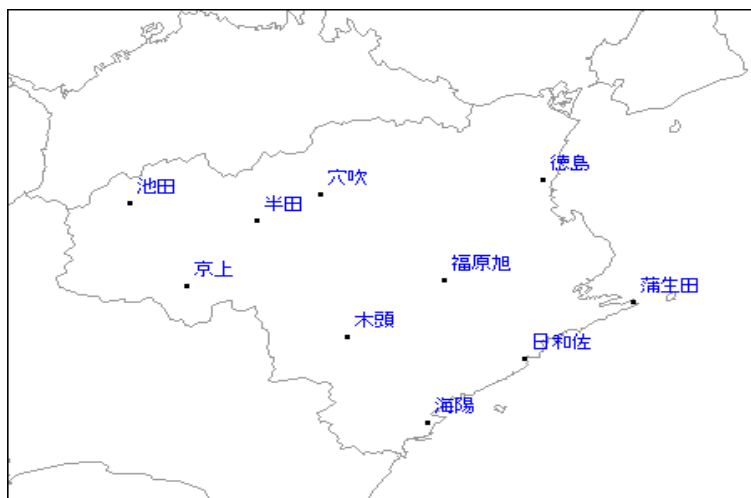
# 観測所一覧表

2023年5月10日現在

観測所			観測種目							所在地	緯度 (北緯)	経度 (東経)	観測所の 海面上の 高さ m
番号	名称	フリガナ	気温	湿度	風	降水量	日照時間	積雪	気圧				
71066	池田	イケダ	○	○	○	○	▲			三好市 池田町シンヤマ	34 01.4	133 47.7	214
71087	穴吹	アナフキ	○	○	○	○	▲			美馬市 穴吹町口山字初草	34 02.4	134 09.4	160
71106	徳島	トクシマ	○	○	○	○	○	○	○	徳島市 大和町 (徳島地方気象台)	34 04.0	134 34.4	2
71136	半田	ハンダ				○				美馬郡つるぎ町 半田字下尾尻	33 59.4	134 02.2	228
71191	京上	キョウジョウ	○	○	○	○	▲			三好市 東祖谷京上	33 52.0	133 54.2	532
71211	福原旭	フクハラアサヒ				○				勝浦郡上勝町 大字旭字蔭	33 52.7	134 23.3	290
71231	蒲生田	カモダ	○	○	○	○	▲			阿南市 椿町蒲生田	33 50.2	134 44.5	10
71251	木頭	キトウ	○	○	○	○	▲			那賀郡那賀町 木頭和無田ヨシノ	33 46.3	134 11.9	363
71266	日和佐	ヒロサ	○	○	○	○	▲			海部郡美波町 日和佐浦	33 43.9	134 32.3	3
71291	海陽	カイヨウ	○	○	○	○	▲			海部郡海陽町 四方原字杉谷	33 36.7	134 21.3	5

▲ 71106徳島以外の日照時間は、2021年3月2日より、気象衛星観測のデータを用いた「推計気象分布 (日照時間)」から得る推計値を日照時間データとすることになりました。

## (観測所配置図)



※観測所配置図は、徳島地方気象台ホームページの「気象台について」にも掲載しています。

<https://www.data.jma.go.jp/tokushima/shosai/haichizu/haichizu.html>

- 令和3 (2021) 年11月30日に穴吹地域気象観測所で、機器更新を行いました。これに伴い、湿度の観測を開始しました。
- 令和4 (2022) 年11月22日に京上地域気象観測所で、機器更新を行いました。これに伴い、湿度の観測を開始しました。
- 令和4 (2022) 年11月24日に蒲生田地域気象観測所で、機器更新を行いました。これに伴い、湿度の観測を開始しました。
- 令和5 (2023) 年4月20日に木頭地域気象観測所で、機器更新を行いました。これに伴い、湿度の観測を開始しました。
- 令和5 (2023) 年4月24日に日和佐地域気象観測所で、機器更新を行いました。これに伴い、湿度の観測を開始しました。
- 令和5 (2023) 年4月27日に海陽地域気象観測所で、機器更新を行いました。これに伴い、湿度の観測を開始しました。
- 令和5 (2023) 年5月9日に池田地域気象観測所で、機器更新を行いました。これに伴い、湿度の観測を開始しました。



# 資料の解説

※ 「毎正時の観測値（24回）」は01～24時であり、0時00分～24時00分を対象とします。  
 ※※ 日照時間は「日照時間」の変動のため、毎正時の観測回数は月により変動します。

要素	(細分)	単位	統計方法	(要素)	
気圧	平均(現地)	0.1 hPa	毎正時の観測値(24回)の平均	平均気圧	
	平均(海面)	0.1 hPa	平均気圧を海面上(0m)に更正した値	海面気圧	
気温	平均	0.1 °C	毎正時の観測値(24回)の平均	平均気温	
	最高	0.1 °C	任意時刻の最高値	最高気温	
	最低	0.1 °C	任意時刻の最低値	最低気温	
蒸気圧	平均	0.1 hPa	毎正時の観測値(24回)の平均	平均蒸気圧	
相対湿度	平均	1 %	毎正時の観測値(24回)の平均	平均相対湿度	
	最小	1 %	任意時刻の最小値	最小相対湿度	
日照時間	日	0.1 h	◎2021年3月1日以前の地域気象、徳島地方気象台 毎正時の観測値の合計…※※	日照時間	
			◎2021年3月2日以降の地域気象 気象衛星観測のデータを用いた 「推計気象分布(日照時間)」から得る推計値		
降水量	日	0.5 mm	毎正時の観測値(24回)の合計	降水量	
	最大1時間	0.5 mm	任意時刻の1時間降水量の最大値	最大1時間降水量	
	最大10分間	0.5 mm	任意時刻の10分間降水量の最大値	最大10分間降水量	
	補足) 降水量0.5mm未満の記載に関する留意事項(資料により記載方法が異なる) ○気象月表及び平年の比較表(徳島分)の記載方法 ・降水が無い場合: 「-mm」 ・観測した降水量が0.5mm未満の場合: 「0.0mm」 ○地域気象観測降水量月報、アメダス気象分布及び平年の比較表(池田、日和佐分)の記載方法 ・降水が無い場合又は観測した降水量が0.5mm未満の場合: 「0.0mm」				
最深積雪	最大	1 cm	毎正時の観測値(24回)の最大値	最深積雪	
降雪深さ	合計	1 cm	毎正時(24回)の積雪差(正の値のみ)の合計	降雪深さ合計	
(風向) 風速	平均	風速	0.1 m/s	毎10分の観測値(144回)の平均	平均風速
		最大	風速	0.1 m/s	任意の10分間平均風速の最大値
	最大瞬間	風向	16方位	最大風速の風向	最大風速の風向
		風速	0.1 m/s	任意の瞬間風速の最大値	最大瞬間風速
		風向	16方位	最大瞬間風速の風向	最大瞬間風速の風向
		最多	風向	16方位	毎正時(24回)で最も多く現れた風向
天気概況	昼(06時～18時)、夜(18時～翌日06時)				
大気現象	● 雨   ✕ 雪   ☂ みぞれ   ≡ 霧   = もや   ∞ 煙霧   ⚡ 雷電				

2021年4月号から、平年値の統計期間が変わっています。  
 「平年」の値、平年値の統計期間：1991～2020年(穴吹は2001～2020年、海陽は2009～2020年)を使用します。  
 「平年」の値に、「@」の付いた値は、参考値です。平年差や平年比に利用できません。

- ) : 準正常値(対象となる資料の一部が欠けているが、許容する資料数を満たす値)
- ] : 資料不足値(対象となる資料が許容する資料数を満たさない値)
- × : 欠測又は資料なし(測器の故障などで値が得られなかった場合)
- // : 平年値なし(統計期間が短く平年値が算出できない場合)

「利用上の注意」 本資料に含まれるデータ等を利用した場合は、「徳島地方気象台提供」と明記願います。

「徳島県の気象」に関するお問い合わせ先 徳島地方気象台 防災管理官室 電話：088-626-0676