

# 徳島県の気象

2024年6月

(令和6年)

## 目次

気象概況	1
平年との比較表（徳島・池田・日和佐）	3
徳島の観測記録順位の更新（第3位まで）	4
地域気象観測所の観測記録順位1位の更新	5
アメダス気象分布図	6
アメダス気象経過図	7
気象月表（徳島地方气象台）	9
地域気象観測気温月報	10
地域気象観測降水量月報	12
地域気象観測日照時間月報	13
地域気象観測風向・風速月報	14
地域気象観測相対湿度月報	17
徳島地方气象台発表の特別警報・警報・注意報	19
土砂災害警戒情報発表状況	22
指定河川洪水予報発表状況	22
記録的短時間大雨情報発表状況	22
竜巻注意情報発表状況	22
生物季節	23
観測所一覧表	24
資料の解説	25

※掲載資料は後日修正する場合があります

徳島地方气象台

〒770-0864 徳島市大和町2丁目3-36

# 2024年6月の気象概況

この月は、梅雨前線や気圧の谷、湿った空気の影響を受け、曇りや雨の日が多かったが、高気圧に覆われて晴れる日もあった。9日や18日は梅雨前線や低気圧の影響を受け、大雨となったところがあった。

上旬・・高気圧に覆われて晴れる日が多かったが、気圧の谷や低気圧、梅雨前線の影響を受け、曇りや雨の日もあった。9日は梅雨前線や低気圧の影響を受け、大雨となったところがあった。  
なお、高松地方气象台から「四国地方は、6月9日ごろに梅雨入りしたとみられます。」との発表があった（平年は6月5日ごろ、去年は5月29日ごろ）。

中旬・・高気圧に覆われて晴れる日が多かったが、梅雨前線や湿った空気の影響を受け、曇りや雨の日もあった。18日は梅雨前線や低気圧の影響を受け、大雨となったところがあった。

下旬・・梅雨前線や湿った空気の影響を受け、雨や曇りの日が多かった。

日付	気象概況	徳島の天気概況	
		昼 (06-18時)	夜 (18-翌日06時)
1日	高気圧に覆われる	晴時々曇	曇時々晴
2日	気圧の谷や湿った空気の影響を受ける	曇時々晴一時雨	曇時々雨
3日	高気圧に覆われる、次第に寒気や湿った空気の影響を受ける	晴時々曇	晴後一時曇
4日	高気圧に覆われる	晴	晴
5日	高気圧に覆われる	晴	曇時々晴
6日	気圧の谷や湿った空気の影響を受ける	曇一時雨	曇
7日	高気圧に覆われる、湿った空気の影響を受ける	晴時々曇	曇時々晴
8日	気圧の谷や湿った空気の影響を受ける	曇一時晴	雨時々曇
9日	梅雨前線や低気圧の影響を受ける	雨	雨後時々曇一時晴
10日	梅雨前線や低気圧の影響を受ける、次第に高気圧に覆われる	曇時々晴一時雨	晴時々曇
11日	高気圧に覆われる	晴時々曇	曇時々晴
12日	高気圧に覆われる	晴一時曇	曇時々晴
13日	高気圧に覆われる	晴一時曇	晴
14日	高気圧に覆われる	晴	曇時々晴
15日	梅雨前線や湿った空気の影響を受ける	曇一時晴後時々雨	雨後曇時々晴
16日	高気圧に覆われる	晴後一時曇	曇時々晴
17日	気圧の谷や湿った空気の影響を受ける	曇後一時雨	大雨一時曇
18日	梅雨前線や低気圧の影響を受ける	大雨時々曇一時晴	晴
19日	高気圧に覆われる	晴後時々曇	曇
20日	梅雨前線や湿った空気の影響を受ける	曇	大雨時々曇
21日	湿った空気の影響を受ける	雨後曇時々晴	曇時々晴
22日	梅雨前線や湿った空気の影響を受ける	曇時々晴後雨	曇時々雨
23日	梅雨前線や湿った空気の影響を受ける	曇時々雨	曇時々雨
24日	梅雨前線や湿った空気の影響を受ける	曇時々雨	曇
25日	梅雨前線や湿った空気の影響を受ける	曇後時々雨	曇時々雨、霧を伴う
26日	梅雨前線や湿った空気の影響を受ける	曇時々雨	曇一時雨
27日	梅雨前線や湿った空気の影響を受ける	曇後時々雨	雨
28日	梅雨前線や湿った空気の影響を受ける	雨後時々曇	曇時々雨
29日	梅雨前線や湿った空気の影響を受ける	曇後一時雨	曇時々雨
30日	梅雨前線や湿った空気の影響を受ける	曇時々雨	雨時々曇、雷を伴う

## 平年との比較表（徳島・池田・日和佐）

2024年6月

	要素	平均気温(°C)			日照時間(h)			降水量(mm)		
	地点名	本年	平年	階級 区分	本年	平年	階級 区分	本年	平年	階級 区分
上旬	徳島	<b>21.4</b>	21.9	低い	<b>83.7</b>	60.5	かなり 多い	<b>55.0</b>	40.8	多い
	池田	<b>19.0</b>	19.9	低い	<b>66.8</b>	56.1	多い	<b>43.5</b>	31.9	多い
	日和佐	<b>21.0</b>	21.2	平年並	<b>77.1</b>	56.0	多い	<b>71.5</b>	88.8	平年並
中旬	徳島	<b>24.2</b>	23.0	かなり 高い	<b>76.4</b>	51.2	かなり 多い	<b>89.5</b>	67.2	多い
	池田	<b>22.4</b>	21.2	かなり 高い	<b>68.9</b>	47.5	多い	<b>88.5</b>	70.4	多い
	日和佐	<b>22.8</b>	22.5	平年並	<b>68.5</b>	48.9	多い	<b>172.0</b>	117.7	多い
下旬	徳島	<b>23.9</b>	24.0	平年並	<b>11.7</b>	40.3	かなり 少ない	<b>95.5</b>	84.6	平年並
	池田	<b>22.9</b>	22.5	平年並	<b>8.4</b>	34.9	かなり 少ない	<b>204.0</b>	95.2	かなり 多い
	日和佐	<b>23.5</b>	23.6	平年並	<b>6.8</b>	39.1	かなり 少ない	<b>111.5</b>	134.4	平年並
月	徳島	<b>23.2</b>	23.0	平年並	<b>171.8</b>	151.9	多い	<b>240.0</b>	192.6	多い
	池田	<b>21.4</b>	21.2	平年並	<b>144.1</b>	138.5	平年並	<b>336.0</b>	197.6	かなり 多い
	日和佐	<b>22.4</b>	22.4	平年並	<b>152.4</b>	144.0	平年並	<b>355.0</b>	340.8	平年並

日照時間は徳島を除き推計値です。

【階級区分】階級区分は、平年との違いの程度を表すもので、30年間（1991年～2020年）の観測値が、「高い（多い）」「平年並」「低い（少ない）」の3つの階級に等しい割合で振り分けられる（各階級が10個ずつになる）ように決めています。また特に、値が観測値の上位または下位10%に相当する場合には、「かなり高い（多い）」「かなり低い（少ない）」と表現します。

## 徳島の観測記録順位の更新（第3位まで）

2024年6月 徳島地方气象台

6月は観測記録順位の更新はありませんでした。

# 地域気象観測所の観測記録順位 1 位の更新

徳島県内で統計期間が 10 年以上ある地点を対象にしています。

2024年6月 徳島地方气象台

日最大 10 分間降水量の 6 月としての 1 位を記録した地点

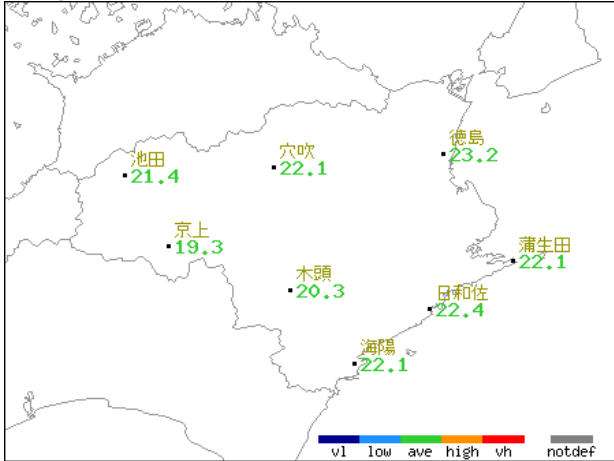
市町村名	地点名	値 (mm)	起日	統計開始年
三好市	池田 (イダ)	18.5	14 日	2008 年

# アメダス気象分布図（2024年6月）

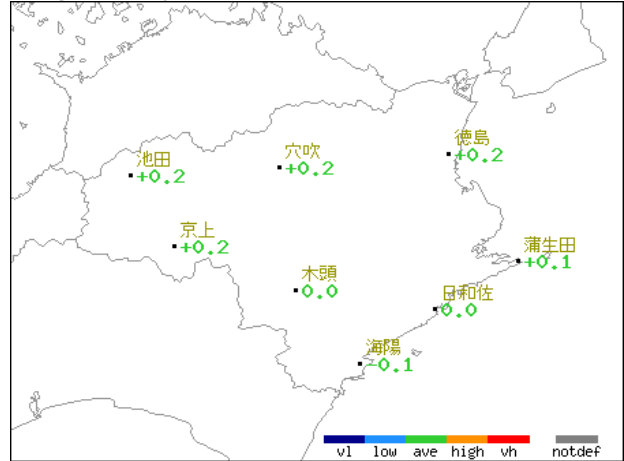
## 実況値

## 平年差（比）

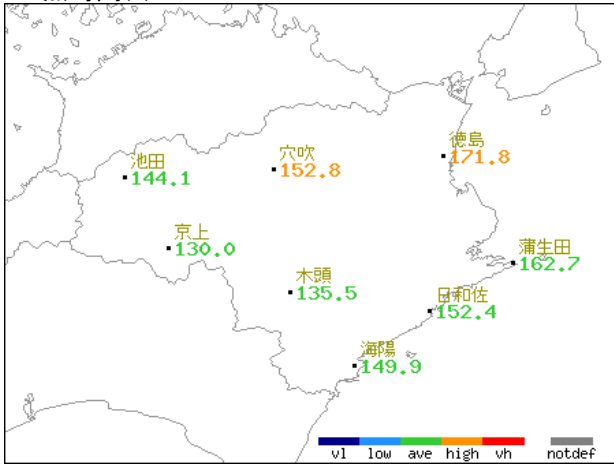
平均気温(°C)



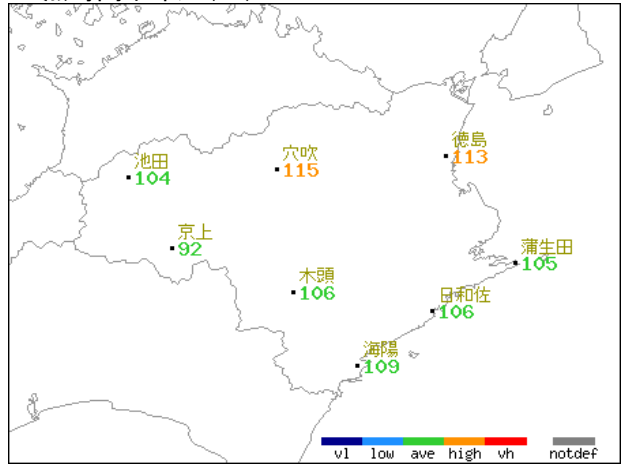
平均気温平年差(°C)



日照時間(h)

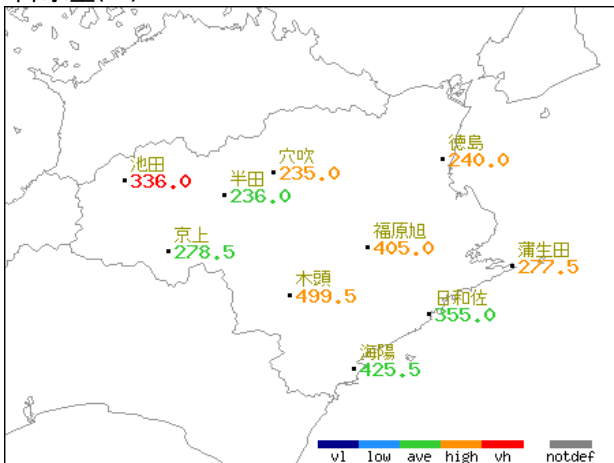


日照時間平年比(%)

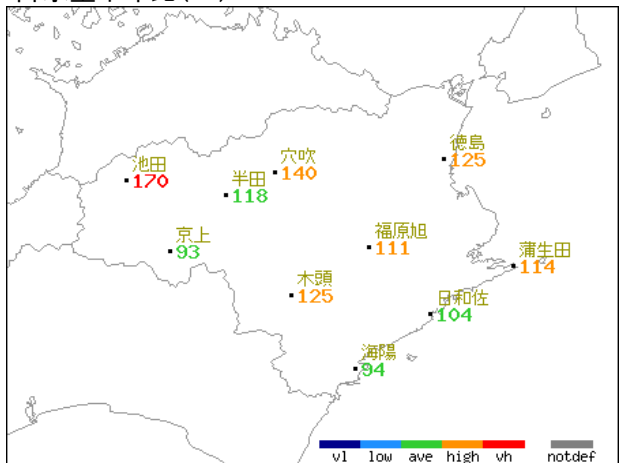


日照時間は徳島を除き推計値です。

降水量(mm)




降水量平年比(%)



### ■ 図中の記号

) : 準正常値  
X : 欠測  
] : 資料不足値  
// : 平年値なし

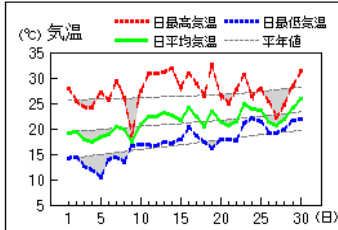
### ■ 階級区分（平年と比べ）



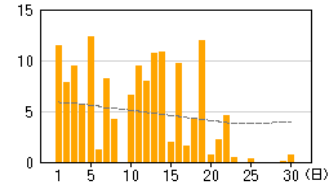
# アメダス 気象経過図 (2024年6月1日 - 2024年6月30日)

日照時間は徳島を除き推計値です。

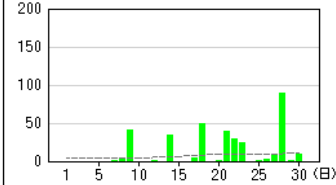
池田



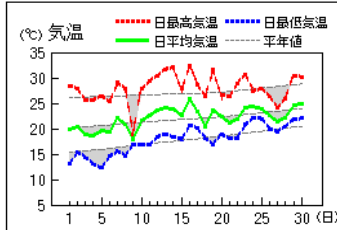
(h) 日照時間



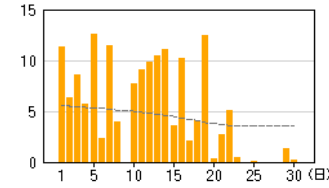
(mm) 降水量



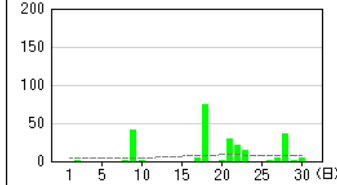
穴吹



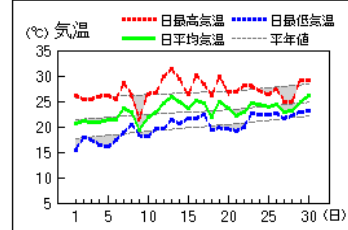
(h) 日照時間



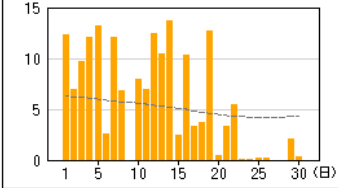
(mm) 降水量



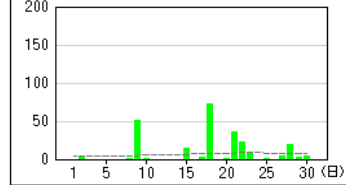
徳島



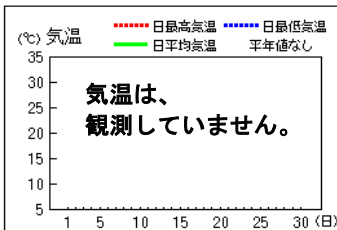
(h) 日照時間



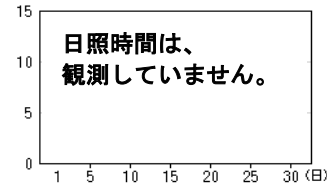
(mm) 降水量



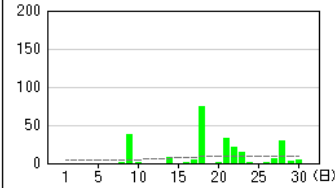
半田



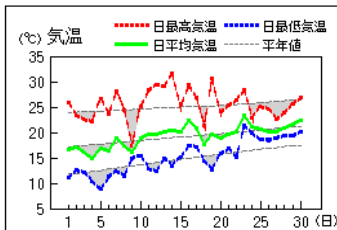
(h) 日照時間



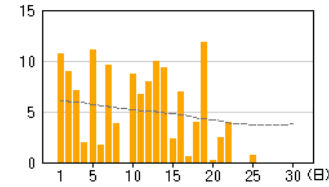
(mm) 降水量



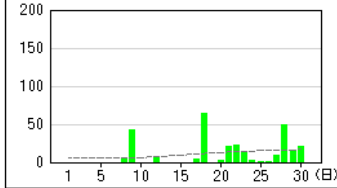
京上



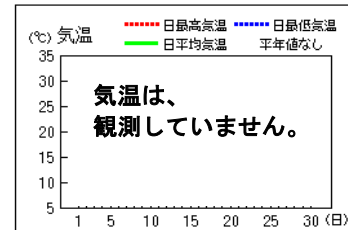
(h) 日照時間



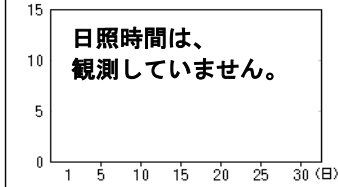
(mm) 降水量



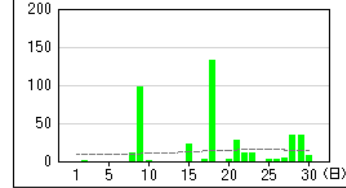
福原旭



(h) 日照時間



(mm) 降水量

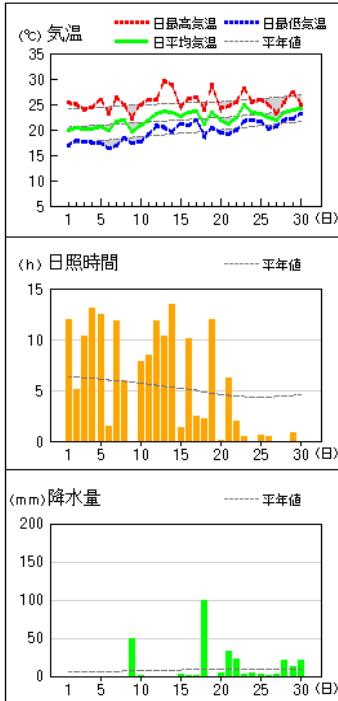




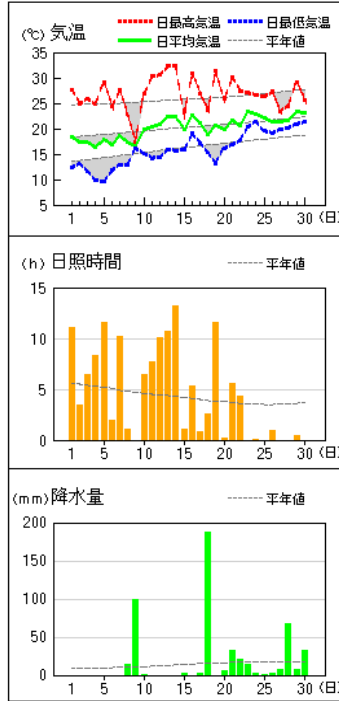
# アメダス 気象経過図 (2024年6月1日 - 2024年6月30日)

日照時間は徳島を除き推計値です。

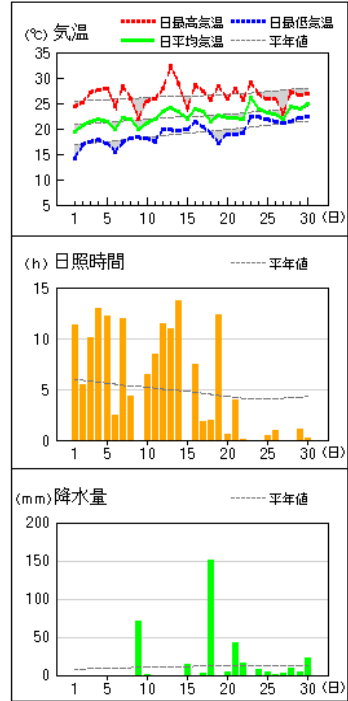
蒲生田



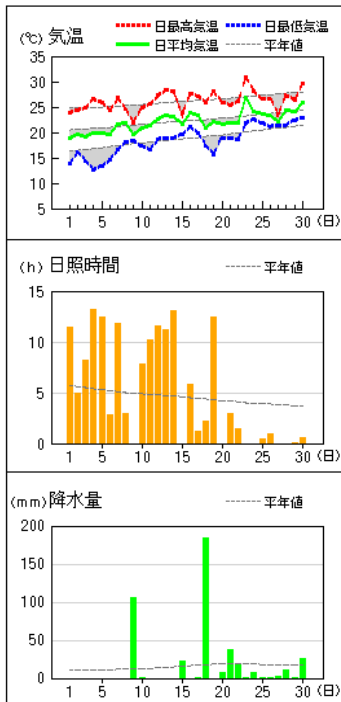
木頭



日和佐



海陽



# 気 象 月 表

地点番号 47895 地点名 徳島 (徳島県)

気象官署名 徳島地方気象台

2024年6月

日付	平均気圧		気 温					相対湿度		平均雲量	日照時間	全天日射量	降 水 量			最深積雪	降雪深さ	風 速				天 気 概 況		大気現象	日付	
	現地 hPa	海面 hPa	平均 ℃	最高 ℃	最低 ℃	蒸気 hPa	平均 %	最小 %	10分 比	h	MJ/m <sup>2</sup>	mm	最大		cm	合計 cm	平均 m/s	最大		最大瞬間		昼 06:00~18:00	夜 18:00~06:00			
													1時間	10分				m/s	風向 16方位	m/s	風向 16方位					
	天 気 概 況																									
天 気 概 況																										
1	1008.6	1009.3	20.7	26.2	15.5	17.2	72	37	12.3							2.7	5.8	NE	8.1	NE	晴時々曇	曇時々晴		1		
2	1007.1	1007.8	21.2	25.3	18.0	17.3	70	49	7.0		2.0	1.5	1.5			2.1	4.7	NNE	8.2	NNE	曇時々晴一時雨	曇時々雨	●	2		
3	1008.3	1009.0	20.8	25.3	17.4	14.9	62	36	9.7		0.0	0.0	0.0			3.4	5.7	NNW	10.3	NW	晴時々曇	晴後一時曇	●	3		
4	1012.4	1013.1	20.9	26.0	16.5	14.7	61	42	12.1							3.9	6.1	NNW	10.3	N	晴	晴		4		
5	1017.7	1018.4	21.4	26.1	16.1	15.5	62	42	13.2							2.9	5.1	NNW	8.6	NNW	晴	曇時々晴		5		
6	1018.0	1018.8	21.3	25.3	17.3	17.4	69	49	2.6		0.0	0.0	0.0			2.7	6.7	SSE	11.0	SE	曇一時雨	曇	●	6		
7	1015.2	1015.9	23.6	28.7	18.8	17.8	62	43	12.1							3.3	7.4	S	10.6	S	晴時々曇	曇時々晴		7		
8	1014.2	1014.9	22.8	26.1	20.5	20.5	75	60	6.8		0.5	0.5	0.5			4.9	8.4	SSE	13.8	SSE	曇一時晴	雨時々曇	●	8		
9	1010.9	1011.6	19.4	21.4	18.3	21.0	93	86	0.0		51.5	8.5	2.5			4.6	9.1	SSE	14.7	SSE	雨	雨後時々曇一時晴	●	9		
10	1008.6	1009.3	21.8	26.5	18.1	21.5	84	66	7.9		1.0	1.5	0.5			2.3	4.7	NE	7.3	SE	曇時々晴一時雨	晴時々曇	●	10		
11	1009.2	1009.9	22.8	26.6	19.6	23.0	83	66	6.9							2.5	5.9	SSE	9.1	ESE	晴時々曇	曇時々晴	=	11		
12	1006.7	1007.4	24.7	30.0	19.7	21.3	70	46	12.5							3.4	7.0	SSE	10.6	SSE	晴一時曇	曇時々晴	=	12		
13	1004.2	1004.9	26.0	31.4	21.4	21.1	64	36	10.4							2.3	4.9	S	8.0	S	晴一時曇	晴		13		
14	1007.0	1007.7	24.8	29.3	20.6	21.9	70	54	13.7							2.7	6.8	SSE	11.2	SSE	晴	曇時々晴		14		
15	1005.0	1005.7	23.7	26.5	21.6	23.9	82	68	2.4		13.5	8.5	2.5			3.4	6.8	SSE	10.7	SSE	曇一時晴後時々雨	雨後曇時々晴	● =	15		
16	1004.7	1005.4	25.1	30.2	21.7	26.8	85	63	10.3			0.0	0.0			2.1	6.7	SSW	9.8	S	晴後一時曇	曇時々晴	=	16		
17	1008.6	1009.3	24.6	28.3	22.4	25.2	82	58	3.3		2.0	1.5	0.5			2.1	4.8	ESE	7.3	ESE	曇後一時雨	大雨一時曇	● =	17		
18	1004.8	1005.5	21.9	26.1	19.3	22.2	86	63	3.7		72.5	18.0	5.0			3.2	5.5	NW	9.2	WNW	大雨時々曇一時晴	晴	●	18		
19	1009.3	1010.0	24.9	30.0	19.8	19.9	65	27	12.7							2.4	4.5	WNW	7.7	WNW	晴後時々曇	曇		19		
20	1009.1	1009.8	23.6	26.8	19.6	22.6	77	61	0.5		1.5	1.5	0.5			3.1	6.5	SSE	10.6	SSE	曇	大雨時々曇	●	20		
21	1003.5	1004.2	22.1	26.9	19.1	22.7	86	61	3.3		35.5	7.5	3.0			2.7	7.3	SSE	11.0	S	雨後曇時々晴	曇時々晴	● =	21		
22	1005.7	1006.4	23.0	28.2	19.9	25.0	89	66	5.4		22.0	12.0	4.5			3.8	9.3	SSE	14.4	SE	曇時々晴後雨	曇時々雨	●	22		
23	1000.5	1001.2	24.7	28.0	22.6	29.2	94	81	0.1		7.0	2.5	2.0			1.9	6.8	SSE	10.1	SSE	曇時々雨	曇時々雨	● =	23		
24	1005.5	1006.2	24.3	27.1	22.4	28.5	94	80	0.1		0.0	0.0	0.0			1.8	4.5	WNW	8.6	WNW	曇時々雨	曇	● =	24		
25	1009.9	1010.6	23.9	26.3	22.3	27.9	94	83	0.2		1.0	0.5	0.5			1.1	2.3	NE	3.3	NNE	曇後時々雨	曇時々雨、霧を伴う	● =	25		
26	1014.5	1015.2	24.4	27.5	22.7	25.1	83	57	0.2		0.0	0.0	0.0			1.8	4.0	NNW	5.9	NW	曇時々雨	曇一時雨	● =	26		
27	1014.3	1015.0	22.9	24.8	21.6	23.6	85	70	0.0		4.5	2.5	1.0			1.7	3.6	SSE	5.8	SE	曇後時々雨	雨	● =	27		
28	1007.7	1008.4	23.2	24.8	22.2	27.7	98	87	0.0		19.5	7.0	2.5			1.6	4.7	SSE	8.0	SSE	雨後時々曇	曇時々雨	●	28		
29	1009.8	1010.5	24.8	29.2	22.9	28.2	91	68	2.1		2.0	2.0	1.0			1.8	4.0	SE	6.8	SE	曇後一時雨	曇時々雨	● =	29		
30	1006.7	1007.4	26.1	29.2	23.2	30.2	90	76	0.3		4.0	2.0	1.0			4.2	8.2	SSE	11.9	SSE	曇時々雨	雨時々曇、雷を伴う	● =	30		
上旬	1012.1	1012.8	21.4	25.7	17.7	17.8	71		83.7		55.0					3.3	7.9	10.1	4.6	3.1	3.5	月最大24時間降水量		最低海面気圧	起日	
中旬	1006.9	1007.6	24.2	28.5	20.6	22.8	76		76.4		89.5					2.7	8.1		4.7			mm	期間			
下旬	1007.8	1008.5	23.9	27.2	21.9	26.8	90		11.7		95.5					2.2	0.7		3.8			74.5	17日19時			hPa
月	1008.9	1009.6	23.2	27.1	20.0	22.5	79		171.8		240.0					2.7	1.0		7.4			起日	18			~18日11時
平年	1007.9	1008.6	23.0	26.8	19.8	20.9	75		8.2@	151.9	192.6					2.8	1.7	5.1	6.8	19.2	12.4	日照時間	h	日照率	40%	

階級別	気 温 °C									日降水量 mm					日最深積雪 cm					日最大風速 m/s		日平均雲量		日照数	大気現象				現象	平年		
	最高 <0	平均 <0	最低 <0	最高 ≧25	平均 ≧25	最低 ≧25	最高 ≧30	平均 ≧35	最高 ≧35	≧0.0	≧0.5	≧1.0	≧10	≧30	≧0	≧10	≧20	≧50	≧100	≧10	≧15	≧30	<1.5		≧8.5	雪	霧	雷				
日数	0	0	0	27	3	0	4	0	20	16	15	6	3													3	0	2	0	霜	初	12/18
平年	0.0	0.0	0.0	22.9	4.4	0.2	2.8	0.1	19.2	13.2	12.0	5.9	1.4	0.0@	0.0	0.0	0.0	0.0	0.0	1.0	0.1	0.0	0.6@	18.4@	5.8	0.0	0.5@	1.2@	雪	初	12/18	
																														終	3/14@	
																														終	3/5	

# 地域気象観測気温月報

徳島県 2024年6月  
 単位:°C 1/2頁

観測所名	池田			穴吹			徳島			京上		
	平均	最高	最低	平均	最高	最低	平均	最高	最低	平均	最高	最低
1	19.1	28.0	14.2	19.9	28.5	13.1	20.7	26.2	15.5	16.7	25.9	11.2
2	19.4	25.3	14.4	20.3	27.8	15.4	21.2	25.3	18.0	17.2	23.3	12.6
3	17.8	24.3	12.7	18.8	25.7	14.5	20.8	25.3	17.4	16.1	22.6	12.1
4	17.4	24.1	12.0	18.7	25.6	13.1	20.9	26.0	16.5	15.0	22.2	10.4
5	18.4	27.1	10.5	19.6	26.4	12.3	21.4	26.1	16.1	16.9	26.6	9.0
6	19.0	25.7	14.0	19.5	25.3	14.6	21.3	25.3	17.3	16.5	23.7	11.3
7	20.5	29.4	14.4	22.1	29.1	15.6	23.6	28.7	18.8	18.8	28.2	12.4
8	19.9	26.1	13.4	21.0	27.8	14.7	22.8	26.1	20.5	17.5	24.5	11.4
9	17.5	18.6	16.7	17.8	19.0	17.0	19.4	21.4	18.3	16.2	17.5	15.0
10	21.0	27.5	16.8	21.7	28.0	17.0	21.8	26.5	18.1	18.9	25.1	15.5
11	22.4	30.9	16.8	22.6	29.4	16.8	22.8	26.6	19.6	19.6	28.3	12.9
12	22.3	30.9	16.6	23.6	30.5	18.5	24.7	30.0	19.7	19.7	29.5	12.3
13	23.2	31.2	17.3	24.2	31.7	19.0	26.0	31.4	21.4	20.2	29.1	15.0
14	22.7	31.9	17.2	23.8	32.1	18.4	24.8	29.3	20.6	20.5	31.7	13.5
15	21.7	28.2	17.9	22.6	27.9	18.0	23.7	26.5	21.6	20.2	25.3	15.1
16	24.2	31.0	20.3	26.0	32.5	20.7	25.1	30.2	21.7	22.4	29.3	17.4
17	22.4	28.9	18.6	23.5	28.7	20.1	24.6	28.3	22.4	21.0	26.8	17.2
18	20.3	26.5	17.4	20.4	26.3	18.2	21.9	26.1	19.3	17.7	21.3	14.3
19	23.3	32.6	16.2	23.7	31.6	17.0	24.9	30.0	19.8	19.6	30.6	12.7
20	21.4	26.7	17.8	22.4	26.6	18.9	23.6	26.8	19.6	19.0	24.1	15.8
21	20.6	25.0	17.9	21.2	26.4	18.2	22.1	26.9	19.1	19.7	25.3	16.8
22	21.4	27.6	17.6	22.0	29.0	18.2	23.0	28.2	19.9	20.1	26.3	15.1
23	25.0	30.7	21.1	24.2	30.6	20.8	24.7	28.0	22.6	23.3	28.5	21.4
24	23.8	26.4	22.1	24.3	27.5	22.1	24.3	27.1	22.4	21.2	22.9	19.9
25	23.6	27.8	21.5	24.0	27.8	22.0	23.9	26.3	22.3	20.7	25.1	18.6
26	21.5	25.3	19.2	22.7	26.3	20.0	24.4	27.5	22.7	20.2	24.7	18.5
27	20.7	22.2	19.2	21.3	24.2	19.5	22.9	24.8	21.6	20.2	22.6	18.9
28	21.8	24.6	19.9	22.2	25.9	20.3	23.2	24.8	22.2	20.8	23.8	19.3
29	24.2	28.4	21.6	24.6	30.4	21.8	24.8	29.2	22.9	21.7	25.6	19.4
30	25.9	31.3	22.0	25.0	30.2	22.1	26.1	29.2	23.2	22.4	26.9	20.1
月極値		32.6	10.5		32.5	12.3		31.4	15.5		31.7	9.0
起日		19	5		16	5		13	1		14	5
上旬平均	19.0	25.6	13.9	19.9	26.3	14.7	21.4	25.7	17.7	17.0	24.0	12.1
中旬平均	22.4	29.9	17.6	23.3	29.7	18.6	24.2	28.5	20.6	20.0	27.6	14.6
下旬平均	22.9	26.9	20.2	23.2	27.8	20.5	23.9	27.2	21.9	21.0	25.2	18.8
月平均	21.4	27.5	17.2	22.1	28.0	17.9	23.2	27.1	20.0	19.3	25.6	15.2
0°C未満日数	0	0	0	0	0	0	0	0	0	0	0	0
25°C以上日数	2	25	0	2	28	0	3	27	0	0	18	0
30°C以上日数		8			8			4			2	
35°C以上日数		0			0			0			0	
積算気温	642			664			695			580		

# 地域気象観測気温月報

徳島県 2024年6月  
 単位:°C 2/2頁

観測所名	蒲生田			木頭			日和佐			海陽		
	日付	平均	最高	最低	平均	最高	最低	平均	最高	最低	平均	最高
1	20.0	25.3	16.9	18.4	27.7	12.4	19.5	24.5	14.2	19.0	24.0	13.8
2	20.3	25.0	18.0	17.5	24.8	13.1	20.6	25.1	16.8	19.7	24.4	16.1
3	20.2	24.0	17.6	17.4	26.0	11.6	21.3	27.2	17.5	19.2	24.9	14.5
4	20.1	24.5	17.5	16.5	24.8	9.8	21.8	27.6	17.8	19.8	26.7	12.6
5	20.6	26.0	17.5	17.8	29.1	9.7	21.4	28.0	17.1	20.0	26.0	13.5
6	20.0	23.1	16.3	16.9	24.4	11.8	20.0	24.3	15.5	19.6	24.3	14.6
7	21.6	26.3	16.9	18.6	27.6	13.0	22.1	28.3	17.3	21.7	26.8	16.7
8	21.9	24.8	18.5	17.5	22.8	12.9	21.8	25.9	18.2	21.8	24.6	18.1
9	19.6	22.2	17.3	16.7	17.5	16.2	20.0	22.0	18.3	19.7	21.8	18.4
10	20.9	25.0	17.7	19.9	26.8	15.2	21.2	25.5	18.1	20.9	24.8	17.3
11	22.0	26.0	19.1	20.4	30.3	14.2	21.9	25.9	17.5	21.4	25.7	16.6
12	23.1	26.0	20.8	21.0	30.6	14.4	23.3	27.9	20.0	22.7	27.3	18.7
13	23.6	29.7	20.5	22.4	32.3	16.0	24.2	32.3	19.8	23.3	28.3	18.9
14	23.5	28.8	19.7	22.4	32.3	15.7	23.3	28.9	19.6	23.1	28.2	18.8
15	22.6	24.6	21.1	19.8	23.3	15.8	21.9	24.2	19.9	21.7	23.8	19.6
16	23.4	26.2	20.8	22.7	31.0	19.1	24.0	28.6	21.3	23.8	27.7	21.1
17	23.6	26.3	22.0	21.1	27.0	17.2	23.5	27.4	20.4	23.4	27.2	19.9
18	21.1	23.9	18.7	18.8	23.7	15.3	21.5	25.6	19.1	21.0	25.9	17.5
19	23.3	28.8	20.5	20.7	31.3	13.2	22.6	28.4	17.2	22.2	28.2	15.6
20	22.0	24.3	19.5	19.9	26.0	16.1	22.1	25.9	18.9	21.6	26.0	19.0
21	21.1	24.6	19.1	21.6	30.2	16.9	22.1	27.9	18.9	21.8	25.4	18.9
22	22.3	25.5	19.8	20.7	27.5	17.7	21.9	25.6	19.1	22.0	26.1	18.6
23	24.9	28.2	21.7	23.3	27.1	20.4	26.2	29.2	22.3	27.0	31.0	21.9
24	23.3	25.4	22.0	22.8	26.6	21.4	23.8	26.8	22.3	24.2	28.1	22.6
25	23.1	25.9	21.6	22.1	26.4	19.6	23.2	25.8	21.8	23.7	26.7	21.8
26	22.3	24.9	20.2	21.4	27.3	19.1	22.9	25.8	21.4	23.3	26.6	21.2
27	21.8	23.2	20.6	21.3	23.5	19.9	21.8	22.9	21.1	22.2	23.5	21.5
28	23.5	25.4	22.0	21.7	24.3	20.2	24.4	27.4	21.5	24.3	27.5	21.5
29	24.0	27.4	22.2	23.4	29.2	20.9	23.8	26.6	22.1	24.1	26.5	22.3
30	24.2	24.9	23.2	23.2	25.6	21.4	24.9	27.0	22.5	25.8	29.7	23.0
月極値		29.7	16.3		32.3	9.7		32.3	14.2		31.0	12.6
起日		13	6		14	5		13	1		23	4
上旬平均	20.5	24.6	17.4	17.7	25.2	12.6	21.0	25.8	17.1	20.1	24.8	15.6
中旬平均	22.8	26.5	20.3	20.9	28.8	15.7	22.8	27.5	19.4	22.4	26.8	18.6
下旬平均	23.1	25.5	21.2	22.2	26.8	19.8	23.5	26.5	21.3	23.8	27.1	21.3
月平均	22.1	25.5	19.6	20.3	26.9	16.0	22.4	26.6	19.3	22.1	26.3	18.5
0°C未満日数	0	0	0	0	0	0	0	0	0	0	0	0
25°C以上日数	0	18	0	0	21	0	1	25	0	2	21	0
30°C以上日数		0			7			1			1	
35°C以上日数		0			0			0			0	
積算気温	664			608			673			664		

# 地域気象観測降水量月報

徳島県

2024年6月

単位:mm

観測所名	池田	穴吹	徳島	半田	京上	福原旭	蒲生田	木頭	日和佐	海陽
日付										
1	0.0	0.0	0.0	0.0	0.0	0.0	0.0	0.0	0.0	0.0
2	0.0	1.5	2.0	0.0	0.0	1.5	0.0	0.0	0.0	0.0
3	0.0	0.0	0.0	0.0	0.0	0.0	0.0	0.0	0.0	0.0
4	0.0	0.0	0.0	0.0	0.0	0.0	0.0	0.0	0.0	0.0
5	0.0	0.0	0.0	0.0	0.0	0.0	0.0	0.0	0.0	0.0
6	0.0	0.0	0.0	0.0	0.0	0.0	0.0	0.0	0.0	0.0
7	0.5	0.0	0.0	0.0	0.0	0.0	0.0	0.0	0.0	0.0
8	2.5	0.5	0.5	1.0	4.0	10.5	0.0	13.5	0.0	0.0
9	40.5	41.0	51.5	37.0	43.0	98.0	48.5	98.5	71.0	106.0
10	0.0	0.5	1.0	0.5	0.0	0.5	0.5	0.5	0.5	0.5
11	0.0	0.0	0.0	0.0	0.0	0.0	0.0	0.0	0.0	0.0
12	0.5	0.0	0.0	0.0	6.0	0.0	0.0	0.0	0.0	0.0
13	0.0	0.0	0.0	0.0	0.0	0.0	0.0	0.0	0.0	0.0
14	33.5	0.0	0.0	7.0	0.0	0.0	0.0	0.0	0.0	0.0
15	0.0	0.0	13.5	0.0	0.0	22.5	2.5	3.0	15.0	22.5
16	0.0	0.0	0.0	1.0	0.0	0.0	0.5	0.0	0.0	0.0
17	4.0	5.0	2.0	4.0	3.5	2.0	1.5	2.0	2.0	1.0
18	50.0	74.0	72.5	74.5	63.5	133.0	99.5	187.0	151.0	184.5
19	0.0	0.0	0.0	0.0	0.0	0.0	0.0	0.0	0.0	0.0
20	0.5	0.5	1.5	0.5	3.0	2.0	3.5	6.0	4.0	7.0
21	38.5	29.5	35.5	33.0	21.0	27.5	32.5	32.0	43.0	37.5
22	30.0	21.0	22.0	20.5	23.0	11.0	22.0	20.5	16.5	17.0
23	24.5	14.5	7.0	14.0	13.0	10.5	2.5	15.0	0.0	0.5
24	0.0	0.0	0.0	0.5	2.0	0.0	4.5	3.0	7.5	7.0
25	0.5	0.0	1.0	0.0	1.0	2.0	2.5	1.5	4.5	0.5
26	3.0	1.0	0.0	1.0	1.5	2.5	1.0	2.5	1.5	0.5
27	10.0	4.5	4.5	6.0	8.5	4.5	2.5	7.0	3.0	3.0
28	88.5	36.0	19.5	28.5	50.0	35.0	20.5	68.0	9.5	11.5
29	0.5	0.5	2.0	2.0	14.5	35.0	12.5	7.0	3.5	0.5
30	8.5	5.0	4.0	5.0	21.0	7.0	20.5	32.5	22.5	26.0
最大日降水量	88.5	74.0	72.5	74.5	63.5	133.0	99.5	187.0	151.0	184.5
起日	28	18	18	18	18	18	18	18	18	18
最大1時間降水量	33.5	19.5	18.0	19.0	17.5	34.0	23.0	46.5	30.5	45.0
起日 時分	14 15:32	18 07:08	18 07:35	18 07:06	18 05:33	18 07:52	18 05:53	18 06:47	18 09:01	18 07:03
最大10分間降水量	18.5	4.5	5.0	5.0	6.5	9.5	5.5	10.5	9.5	13.5
起日 時分	14 15:04	18 07:04	18 07:21	18 06:52	29 16:37	29 16:20	22 16:36	18 06:47	18 07:16	18 07:04
上旬合計	43.5	43.5	55.0	38.5	47.0	110.5	49.0	112.5	71.5	106.5
中旬合計	88.5	79.5	89.5	87.0	76.0	159.5	107.5	198.0	172.0	215.0
下旬合計	204.0	112.0	95.5	110.5	155.5	135.0	121.0	189.0	111.5	104.0
月合計	336.0	235.0	240.0	236.0	278.5	405.0	277.5	499.5	355.0	425.5
1mm以上日数	12	11	15	14	16	16	15	16	14	11
10mm以上日数	8	6	6	6	8	9	7	8	6	7
30mm以上日数	6	3	3	3	3	4	3	5	3	3
50mm以上日数	2	1	2	1	2	2	1	3	2	2
70mm以上日数	1	1	1	1	0	2	1	2	2	2
100mm以上日数	0	0	0	0	0	1	0	1	1	2

# 地域気象観測日照時間月報

徳島県

2024年6月

単位:h

観測所名	池田	穴吹	徳島	京上	蒲生田	木頭	日和佐	海陽
日付								
1	11.4	11.3	12.3	10.7	11.9	11.1	11.3	11.5
2	7.8	6.3	7.0	8.9	5.1	3.5	5.4	5.0
3	9.5	8.6	9.7	7.1	10.3	6.5	10.1	8.2
4	5.6	5.7	12.1)	1.9	13.1	8.3	13.0	13.2
5	12.3	12.6	13.2	11.1	12.5	11.6	12.2	12.5
6	1.2	2.3	2.6	1.7	1.5	2.0	2.4	2.8
7	8.2	11.4	12.1	9.6	11.8	10.2	12.0	11.8
8	4.2	3.9	6.8	3.8	6.0	1.1	4.3	2.9
9	0.0	0.0	0.0	0.0	0.0	0.0	0.0	0.0
10	6.6	7.7	7.9	8.7	7.8	6.5	6.4	7.8
11	9.4	9.1	6.9	6.7	8.5	7.7	8.4	10.2
12	7.9	9.8	12.5	7.9	11.8	10.1	11.4	11.6
13	10.7	10.5	10.4	9.9	10.3	10.7	11.0	11.2
14	10.8	11.1	13.7	9.3	13.5	13.2	13.7	13.1
15	2.0	3.6	2.4	2.3	1.3	1.1	0.0	0.0
16	9.7	10.2	10.3	6.9	10.1	5.3	7.4	5.8
17	1.6	2.1	3.3	0.6	2.4	0.8	1.8	1.2
18	4.2	4.1	3.7	3.9	2.2	2.6	1.9	2.2
19	11.9	12.4	12.7	11.8	12.0	11.6	12.3	12.4
20	0.7	0.3	0.5	0.2	0.1	0.2	0.6	0.0
21	2.2	2.7	3.3	2.4	6.2	5.6	4.0	2.9
22	4.6	5.1	5.4	3.9	2.0	4.3	0.1	1.5
23	0.5	0.4	0.1	0.0	0.4	0.0	0.0	0.0
24	0.0	0.0	0.1	0.0	0.0	0.1	0.0	0.0
25	0.3	0.1	0.2	0.7	0.6	0.0	0.5	0.4
26	0.0	0.0	0.2	0.0	0.5	0.9	0.9	1.0
27	0.0	0.0	0.0	0.0	0.0	0.0	0.0	0.0
28	0.0	0.0	0.0	0.0	0.0	0.0	0.0	0.0
29	0.1	1.3	2.1	0.0	0.8	0.5	1.1	0.1
30	0.7	0.2	0.3	0.0	0.0	0.0	0.2	0.6
旬合計 上旬	66.8	69.8	83.7	63.5	80.0	60.8	77.1	75.7
旬合計 中旬	68.9	73.2	76.4	59.5	72.2	63.3	68.5	67.7
旬合計 下旬	8.4	9.8	11.7	7.0	10.5	11.4	6.8	6.5
月合計	144.1	152.8	171.8	130.0	162.7	135.5	152.4	149.9
0.1時間未満日数	5	5	3	8	5	6	6	7

日照時間は徳島を除き推計値です。

# 地域気象観測風向・風速月報

徳島県 2024年6月

単位:m/s 1/3頁

観測所名	池田						穴吹						徳島					
	平均	最大	最大風向	最大瞬間	最大瞬間風向	最多	平均	最大	最大風向	最大瞬間	最大瞬間風向	最多	平均	最大	最大風向	最大瞬間	最大瞬間風向	最多
1	1.6	3.1	W	5.8	NW	WNW	1.3	3.2	E	6.6	NE	WSW	2.7	5.8	NE	8.1	NE	NW
2	1.9	4.6	NW	8.4	NNW	WNW	1.1	2.8	ESE	5.9	ENE	W	2.1	4.7	NNE	8.2	NNE	SSE
3	1.4	3.6	NW	7.6	NW	SW	1.1	3.2	ENE	7.5	E	WSW	3.4	5.7	NNW	10.3	NW	NNW
4	1.5	4.1	NNW	7.9	NNW	NNE	1.1	2.9	ENE	7.0	E	ENE	3.9	6.1	NNW	10.3	N	NNW
5	1.5	3.1	E	7.5	ESE	E	1.4	3.6	ENE	6.6	ENE	ENE	2.9	5.1	NNW	8.6	NNW	NNW
6	1.5	3.1	WNW	5.2	SSW	W	1.1	3.6	ENE	6.0	E	W	2.7	6.7	SSE	11.0	SE	S
7	1.6	3.6	NNW	7.4	NNE	W	1.8	4.3	ENE	10.0	ENE	NE	3.3	7.4	S	10.6	S	S
8	1.3	2.8	E	6.7	SW	E	1.2	3.6	SE	7.9	SSE	W	4.9	8.4	SSE	13.8	SSE	SSE
9	2.3	4.6	E	11.7	ENE	E	1.6	5.3	NE	11.0	E	NE	4.6	9.1	SSE	14.7	SSE	SSE
10	1.5	2.9	E	6.6	ENE	WNW	1.0	2.4	WNW	5.2	NE	W	2.3	4.7	NE	7.3	SE	N
11	1.7	2.9	W	5.9	W	WSW	1.1	3.1	ENE	6.3	NE	NE	2.5	5.9	SSE	9.1	ESE	SE
12	1.8	4.4	S	7.9	SSE	W	1.5	3.9	E	8.0	ENE	NE	3.4	7.0	SSE	10.6	SSE	SSE
13	1.9	3.3	NNW	7.0	NNW	W	1.4	2.9	E	7.2	E	SW	2.3	4.9	S	8.0	S	NNW
14	1.6	4.6	S	8.0	S	W	1.5	3.5	ENE	7.8	ENE	WSW	2.7	6.8	SSE	11.2	SSE	SE
15	1.1	2.9	ENE	6.6	NE	E	1.2	2.9	NE	6.8	NE	NE	3.4	6.8	SSE	10.7	SSE	SSE
16	1.6	5.4	NNW	9.7	NNW	W	1.4	3.0	NW	9.1	W	SW	2.1	6.7	SSW	9.8	S	SSE
17	1.4	3.1	WSW	6.6	WSW	E	1.2	2.7	ENE	5.8	NE	NE	2.1	4.8	ESE	7.3	ESE	SE
18	1.9	5.4	E	12.6	ENE	E	1.3	3.8	NE	8.6	N	WNW	3.2	5.5	NW	9.2	WNW	NNW
19	1.8	3.3	SSW	6.7	S	W	1.3	2.4	W	5.3	WSW	WSW	2.4	4.5	WNW	7.7	WNW	WNW
20	1.6	3.1	SSW	6.7	WNW	WNW	0.9	1.7	ESE	4.0	SSW	W	3.1	6.5	SSE	10.6	SSE	SSE
21	1.7	4.2	E	9.8	E	ENE	1.3	4.0	ENE	8.9	ENE	NE	2.7	7.3	SSE	11.0	S	NNW
22	1.0	2.5	WNW	6.4	WNW	E	0.9	2.7	E	5.6	WNW	W	3.8	9.3	SSE	14.4	SE	SSE
23	2.1	4.6	WNW	9.2	S	WSW	0.9	4.5	W	10.1	SW	WSW	1.9	6.8	SSE	10.1	SSE	NNE
24	1.6	2.5	WNW	4.8	W	W	1.1	3.4	W	8.3	W	SW	1.8	4.5	WNW	8.6	WNW	SSE
25	1.7	2.8	W	4.9	W	W	0.7	2.1	ENE	4.1	E	WNW	1.1	2.3	NE	3.3	NNE	NNE
26	1.0	2.5	WNW	4.3	WNW	W	0.8	2.5	W	4.6	W	WSW	1.8	4.0	NNW	5.9	NW	NW
27	1.0	2.4	W	4.8	ENE	E	0.6	1.9	ENE	3.6	ENE	WNW	1.7	3.6	SSE	5.8	SE	WNW
28	1.1	3.3	SW	5.8	SSW	E	0.7	2.6	W	4.4	WNW	N	1.6	4.7	SSE	8.0	SSE	SE
29	1.4	2.8	WNW	6.5	WNW	W	1.0	3.2	WSW	6.6	WSW	WSW	1.8	4.0	SE	6.8	SE	SE
30	2.2	4.0	WNW	9.7	SSW	WNW	0.8	2.0	NW	4.2	WNW	SW	4.2	8.2	SSE	11.9	SSE	SSE
月最大		5.4	E	12.6	ENE			5.3	NE	11.0	E			9.3	SSE	14.7	SSE	
起日		18		18				9		9				22		9		
上旬平均	1.6					E	1.3					WSW	3.3					SSE
中旬平均	1.6					W	1.3					NE	2.7					SSE
下旬平均	1.5					W	0.9					WSW	2.2					SSE
月平均	1.6					W	1.1					WSW	2.7					SSE
10m/s以上日数		0						0						0				
15m/s以上日数		0						0						0				
20m/s以上日数		0						0						0				
30m/s以上日数		0						0						0				

# 地域気象観測風向・風速月報

徳島県 2024年6月  
 単位:m/s 2/3頁

観測所名	京上						蒲生田						木頭					
	平均	最大	最大風向	最大瞬間	最大瞬間風向	最多	平均	最大	最大風向	最大瞬間	最大瞬間風向	最多	平均	最大	最大風向	最大瞬間	最大瞬間風向	最多
1	0.5	1.5	SE	4.2	SSE	ESE	2.6	6.5	NE	10.2	NE	NE	0.7	1.8	W	3.6	W	NNE
2	0.6	1.8	S	5.6	S	WNW	1.9	6.7	NE	12.1	NE	W	0.6	1.8	SW	3.8	SW	NNE
3	0.6	2.0	SSE	5.2	S	SSE	2.5	5.1	NE	9.3	NE	E	0.8	3.0	SSW	8.7	SSE	S
4	0.6	2.0	E	5.4	ESE	NW	2.5	3.5	NW	11.1	WNW	NW	1.1	3.7	S	10.1	SSE	NE
5	0.7	1.9	SE	6.5	SE	NW	2.3	4.1	SW	10.6	NW	NNW	0.8	2.3	SSW	6.1	SSE	S
6	0.5	1.8	WNW	4.8	W	NW	2.0	4.2	SW	7.3	WSW	WSW	0.6	1.8	SSW	4.0	SSE	NE
7	0.6	1.9	WNW	4.6	SSW	ESE	3.3	8.1	SW	11.9	WSW	WSW	0.9	2.5	SW	5.8	SSW	NNE
8	0.6	1.6	WNW	6.0	W	NW	3.3	8.3	ESE	14.0	ESE	ESE	0.6	1.7	NNW	4.5	NW	N
9	0.4	1.2	NW	4.2	N	NW	6.5	10.5	E	15.5	ESE	ESE	0.6	1.3	SSE	3.1	SSE	ESE
10	0.5	1.5	E	4.0	S	NW	2.9	6.5	SW	11.5	WSW	S	0.7	1.9	WNW	4.3	WNW	NNE
11	0.5	1.8	WNW	4.1	W	NNW	2.1	5.6	SW	9.9	WSW	WSW	0.7	2.0	SSW	5.4	SW	NNE
12	0.6	1.7	NW	5.1	W	WNW	3.1	6.5	SW	9.7	WSW	WSW	0.8	1.9	S	4.8	SW	NE
13	0.5	1.5	E	4.5	ENE	NW	3.5	8.4	SW	13.1	S	W	0.8	3.8	S	7.1	S	N
14	0.6	2.0	ENE	4.3	ENE	N	2.3	4.8	SW	8.8	SW	SW	0.8	2.3	SSW	6.1	S	ENE
15	0.4	1.2	NW	3.9	WNW	NNW	1.8	3.7	WNW	6.7	E	WSW	0.5	1.7	SSW	3.7	SSW	ESE
16	0.6	1.8	SE	5.1	SE	SE	2.6	6.9	SW	10.7	SW	SW	0.7	2.8	SW	6.9	SSW	NNW
17	0.4	1.6	NNW	4.2	W	NW	1.4	3.7	SSW	6.4	SSW	S	0.5	2.1	SSW	5.2	S	NE
18	0.5	1.8	WNW	5.7	WNW	NW	3.1	8.3	NE	13.3	W	NE	0.7	1.6	S	3.6	SE	NNW
19	0.4	1.5	WNW	3.4	W	WNW	1.6	3.4	NE	7.4	WNW	W	0.6	1.4	NNE	3.1	NW	NE
20	0.4	1.4	WNW	4.2	SW	WNW	3.0	10.3	SW	16.5	SW	WSW	0.6	2.2	WNW	5.1	WSW	W
21	0.6	1.6	SW	4.1	SSW	NW	2.6	8.1	ESE	13.1	ESE	S	0.6	1.5	S	3.4	SSW	NNW
22	0.4)	1.6)	WNW)	4.3)	WSW)	NW	2.6	7.8	E	13.7	E	ESE	0.5	1.9	SSE	5.5	SE	NE
23	0.7	1.6	NW	6.1	W	NW	6.5	10.0	SW	17.1	SW	SW	0.6	1.9	N	4.5	NNE	NE
24	0.3	0.9	ESE	2.6	ENE	NE	1.7	6.1	S	9.0	SW	SSW	0.6	2.3	N	5.4	WNW	NNE
25	0.3	0.7	NNW	1.9	NE	WNW	1.2	3.0	S	5.0	S	WNW	0.6	2.6	NW	5.5	N	NNE
26	0.3	0.9	NNE	3.2	ESE	NE	1.3	3.5	NE	5.8	ENE	W	0.5	1.2	W	2.2	NW	NNE
27	0.3	1.0	NW	2.8	NNE	NNW	1.2	3.0	SW	5.7	WSW	SW	0.4	1.2	S	2.4	S	E
28	0.4	1.1	NW	3.6	N	WNW	4.3	9.8	SW	16.6	SW	SW	0.5	2.7	NNE	7.1	N	E
29	0.3	1.0	SSW	3.3	SSW	N	1.9	5.7	SSW	9.9	SW	W	0.5	1.7	NNE	4.5	NNE	NNE
30	0.7	2.1	NW	6.2	SE	NW	4.7	8.7	SW	14.9	SW	W	0.5	1.1	WSW	2.7	NNW	NE
月最大		2.1	NW	6.5	SE			10.5	E	17.1	SW			3.8	S	10.1	SSE	
起日		30		5				9		23				13		4		
上旬平均	0.6					NW	3.0					ESE	0.7					NNE
中旬平均	0.5					NW	2.5					SW	0.7					NNE
下旬平均	0.4					NW	2.8					SW	0.5					NNE
月平均	0.5					NW	2.7					SW	0.6					NNE
10m/s以上日数		0						3						0				
15m/s以上日数		0						0						0				
20m/s以上日数		0						0						0				
30m/s以上日数		0						0						0				



# 地域気象観測風向・風速月報

徳島県 2024年6月

単位:m/s 3/3頁

観測所名	日和佐						海陽					
	平均	最大	最大風向	最大瞬間	最大瞬間風向	最多	平均	最大	最大風向	最大瞬間	最大瞬間風向	最多
1	2.7	5.9	ESE	7.6	ESE	ESE	1.4	3.9	SE	5.5	ESE	SE
2	2.5	4.7	ESE	8.6	NE	E	1.1	4.4	SE	7.3	SE	NNE
3	2.2	4.8	NE	10.0	NE	E	1.7	5.1	SE	8.4	SE	SE
4	2.3	4.9	ENE	12.1	E	NE	1.6	4.5	NW	9.3	NE	N
5	2.3	6.7	ESE	10.9	E	ENE	1.8	4.5	SE	9.0	SE	SE
6	2.3	4.2	WSW	5.7	WSW	W	1.1	3.3	SE	4.8	SE	SE
7	2.6	4.3	WSW	7.1	WSW	W	1.4	3.7	SE	6.4	SE	SE
8	3.2	8.9	ESE	12.0	ESE	ESE	2.2	4.7	SSE	8.0	SE	SE
9	5.9	10.8	ESE	14.7	ESE	ESE	2.0	5.7	SSE	9.8	SE	SE
10	2.2	5.1	SE	7.6	E	ESE	1.7	3.7	S	5.7	SSE	S
11	2.3	5.1	SE	8.0	SE	W	1.5	3.9	SE	6.0	SE	SE
12	2.2	4.8	ESE	8.2	SE	W	1.5	3.8	SE	6.1	SE	SSE
13	2.8	7.4	ESE	9.6	ESE	W	1.6	4.3	SE	6.4	SE	NW
14	2.4	3.7	SE	6.3	SSW	W	1.7	3.9	SE	6.7	ESE	SE
15	1.7	4.4	SE	8.3	SE	W	0.9	2.7	SE	5.0	E	NNW
16	1.8	4.0	SSW	7.0	SW	WSW	1.5	4.1	SSE	5.9	SSE	SE
17	1.7	3.9	SE	4.9	SE	W	1.1	2.8	NNE	4.5	NNE	SSE
18	2.6	6.6	WNW	12.9	WNW	W	1.1	3.6	NE	7.4	NNW	NW
19	2.6	4.1	NW	5.7	NW	W	1.3	3.4	SE	5.7	SE	SE
20	2.3	6.2	W	13.6	SW	W	1.4	6.0	SSW	9.4	SW	SSW
21	2.7	7.8	E	12.6	ESE	WSW	1.5	3.9	SE	5.7	SE	SE
22	1.8	3.2	W	5.6	ESE	W	1.1	3.6	SSE	5.7	SE	SE
23	3.0	6.7	WSW	11.2	W	W	2.2	5.9	SW	10.6	WSW	SW
24	1.4	3.0	W	5.8	WSW	WSW	1.1	3.5	NNE	5.2	WNW	WNW
25	1.5	3.1	SE	5.1	NNW	W	1.1	2.7	SE	4.2	N	ENE
26	1.5	3.2	ESE	4.1	NW	W	1.0	3.6	SE	5.5	SE	SSE
27	1.2	2.6	WNW	3.7	WNW	W	0.8	2.1	SSE	3.3	NNE	WNW
28	2.8	7.3	W	14.2	WSW	W	1.8	5.8	SW	11.9	WSW	SW
29	1.4	4.3	SE	5.6	SE	W	1.0	2.7	SE	4.1	SE	NNW
30	3.3	7.9	W	18.4	W	W	2.5	6.3	SSW	11.2	SSW	SSW
月最大		10.8	ESE	18.4	W			6.3	SSW	11.9	WSW	
起日		9		30				30		28		
上旬平均	2.8					ESE	1.6					SE
中旬平均	2.2					W	1.4					SE
下旬平均	2.1					W	1.4					NW
月平均	2.4					W	1.5					SE
10m/s以上日数		1						0				
15m/s以上日数		0						0				
20m/s以上日数		0						0				
30m/s以上日数		0						0				

# 地域気象観測相対湿度月報

徳島県 2024年6月

蒸気圧単位:hPa 相対湿度単位:% 1/2頁

観測所名 日付	池田			穴吹			徳島			京上		
	平均 蒸気圧	平均 湿度	最小 湿度	平均 蒸気圧	平均 湿度	最小 湿度	平均 蒸気圧	平均 湿度	最小 湿度	平均 蒸気圧	平均 湿度	最小 湿度
1	15.9	75	37	17.1	76	43	17.2	72	37	14.6	79	39
2	15.6	71	40	17.8	77	40	17.3	70	49	14.5	76	42
3	14.0	71	41	15.8	76	38	14.9	62	36	12.8	72	39
4	14.3	74	47	15.5	74	46	14.7)	61)	42)	12.8	77	42
5	14.3)	71)	36)	15.6	71	43	15.5	62	42	13.3	73	32
6	16.5	76	50	18.5	82	64	17.4	69	49	14.0	76	45)
7	18.0	77	41	17.5	68	40	17.8	62	43	14.4	70	30
8	17.5	77	50	18.6	76	48	20.5	75	60	15.3	78	46
9	19.8	99	97	20.4	100	100	21.0	93	86	17.9	98	91
10	20.6	84	58	22.8	89	61	21.5	84	66	18.9	87	61
11	20.8	78	47	24.2	89	64	23.0	83	66	17.5	78	45
12	20.8	78	49	23.1	81	53	21.3	70	46	17.4	78	39
13	20.2	74	34	20.3	70	36	21.1	64	36	18.2	79	35
14	22.3	83	50	23.1	79	53	21.9	70	54	18.9	80	40
15	22.8	88	64	24.5	90	71	23.9	82	68	19.5	83	55
16	23.2	79	52	25.7	78	49	26.8	85	63	21.0	79	51
17	23.4	87	61	25.0	87	66	25.2	82	58	20.6	84	56
18	21.9	93	62	23.5	98	73	22.2	86	63	19.5	96	86
19	20.8	75	36	21.8	76	45	19.9	65	27	18.1	81	38
20	19.0	75	47	24.2	89	72	22.6	77	61	18.3	85	51
21	22.2	92	72	24.1	95	78	22.7	86	61	20.9	91	70
22	23.8	94	66	25.1	95	67	25.0	89	66	21.7	92	63
23	28.1	89	62	30.0	99	82	29.2	94	81	26.1	92	67
24	26.7	91	74	29.6	97	85	28.5	94	80	24.4	97	91
25	25.7	89	69	29.2	98	85	27.9	94	83	23.0	94	75
26	24.1	94	63	26.9	98	83	25.1	83	57	22.6	95	75
27	23.8	97	87	24.7	98	83	23.6	85	70	23.0	97	88
28	25.8	99	91	26.8	100	98	27.7	98	87	24.2	98	87
29	26.7	89	66	28.8	94	68	28.2	91	68	24.8	96	78
30	27.3	83	61	30.7	97	78	30.2	90	76	25.7	95	71
月極値			34			36			27			30
起日			13			13			19			7
上旬平均	16.7	78		18.0	79		17.8	71		14.9	79	
中旬平均	21.5	81		23.5	84		22.8	76		18.9	82	
下旬平均	25.4	92		27.6	97		26.8	90		23.6	95	
月平均	21.2	83		23.0	87		22.5	79		19.1	85	

# 地域気象観測相対湿度月報

徳島県 2024年6月

蒸気圧単位:hPa 相対湿度単位:% 2/2頁

観測所名	蒲生田			木頭			日和佐			海陽		
	平均 蒸気圧	平均 湿度	最小 湿度	平均 蒸気圧	平均 湿度	最小 湿度	平均 蒸気圧	平均 湿度	最小 湿度	平均 蒸気圧	平均 湿度	最小 湿度
1	17.8	76	36	17.5	84	45	17.8	79	62	18.2	84	62
2	18.8	79	60	17.0	86	55	18.7	77	60	19.4	85	67
3	15.3	65	44	13.2	71	35	13.8	56	33	16.1	75	49
4	15.1	64	49	12.6	71	37	13.6	53	36	14.1	65	34
5	16.4	68	49	13.4	71	29	15.0	60	38	15.5	68	46
6	18.9	81	71	15.4	81	45	18.0	77	60	18.1	80	56
7	18.9	74	51	14.9	73	38	18.0	69	42	18.4	73	48
8	21.0	80	69	17.5	87	62	21.0	81	64	21.1	81	71
9	20.7	91	76	18.7	98	93	21.4	92	83	21.3	93	80
10	20.9	85	66	20.3	88	56	20.6	83	66	20.7	85	68
11	23.2	88	75	19.3	82	40	21.9	84	67	22.0	87	72
12	22.8	81	67	18.3	76	41	21.8	77	59	22.3	82	63
13	22.4	78	44	18.4	73	29	21.4	72	33	22.3	79	55
14	23.8	83	59	18.1	72	27	22.9	81	55	23.3	83	63
15	24.4	89	78	21.0	91	67	23.8	90	78	24.2	93	77
16	26.0	91	78	23.8	87	56	25.7	86	66	26.2	89	72
17	25.8	88	76	22.0	88	54	24.9	86	66	24.7	87	64
18	22.3	90	71	20.5	94	75	22.5	88	67	23.3	94	73
19	21.4	76	45	20.3	84	46	21.4	79	62	22.5	84	64
20	23.5	89	68	19.3	85	48	21.5	81	59	21.7	85	57
21	22.6	91	73	22.5	88	52	22.9	87	65	23.1	89	73
22	25.0	93	79	22.9	94	61	24.2	92	78	24.5	93	76
23	29.0	92	78	27.8	97	77	29.2	86	74	29.4	83	66
24	27.4	96	88	26.4	95	75	27.8	94	85	28.2	93	76
25	27.0	96	86	24.5	92	57	26.7	94	84	26.9	92	73
26	24.6	91	66	24.1	94	65	26.0	93	81	25.9	91	78
27	24.2	93	81	24.3	96	86	24.6	94	88	25.1	94	86
28	26.8	93	82	25.3	98	89	27.0	89	74	27.4	90	72
29	27.2	92	76	26.7	93	64	27.3	93	81	27.4	92	82
30	28.9	96	89	27.8	97	91	29.5	94	85	29.9	90	78
月極値			36			27			33			34
起日			1			14			13			4
上旬平均	18.4	76		16.1	81		17.8	73		18.3	79	
中旬平均	23.6	85		20.1	83		22.8	82		23.3	86	
下旬平均	26.3	93		25.2	94		26.5	92		26.8	91	
月平均	22.7	85		20.5	86		22.4	82		22.8	85	

# 徳島地方気象台発表の特別警報・警報・注意報

2024年6月

●：発表    ◇：特別警報から警報    ▽：特別警報から注意報    ▼：警報から注意報    ○：継続    解：解除

発表時刻	警報・注意報	徳島市	鳴門市	小松島市	松茂町	北島町	藍住町	板野町	吉野川市	阿波市	美馬市脇・美馬・穴吹	石井町	上板町	つるぎ町半田・貞光	美馬市木屋平	佐那河内村	神山町	つるぎ町一宇	三好市	東みよし町	阿南市	勝浦町	上勝町	那賀町	牟岐町	美波町	海陽町	
6月6日 06時13分	雷注意報	●	●	●	●	●	●	●	●	●	●	●	●	●	●	●	●	●	●	●	●	●	●	●	●	●	●	
6月7日 04時00分	雷注意報	解	解	解	解	解	解	解	解	解	解	解	解	解	解	解	解	解	解	解	解	解	解	解	解	解	解	
6月9日 04時26分	強風注意報	●	●	●	●	●	●														●				●	●	●	
	波浪注意報																									●	●	●
6月9日 20時42分	強風注意報	解	解	解	解	解	解														解				解	解	解	
	波浪注意報																									○	○	○
6月10日 04時02分	波浪注意報																									解	解	解
6月11日 06時12分	雷注意報	●	●	●	●	●	●	●	●	●	●	●	●	●	●	●	●	●	●	●	●	●	●	●	●	●	●	●
6月11日 18時16分	雷注意報	解	解	解	解	解	解	解	解	解	解	解	解	解	解	解	解	解	解	解	解	解	解	解	解	解	解	
6月12日 16時24分	雷注意報	●	●	●	●	●	●	●	●	●	●	●	●	●	●	●	●	●	●	●	●	●	●	●	●	●	●	●
6月12日 19時23分	雷注意報	解	解	解	解	解	解	解	解	解	解	解	解	解	解	解	解	解	解	解	解	解	解	解	解	解	解	
6月13日 06時21分	雷注意報	●	●	●	●	●	●	●	●	●	●	●	●	●	●	●	●	●	●	●	●	●	●	●	●	●	●	●
6月13日 19時23分	雷注意報	解	解	解	解	解	解	解	解	解	解	解	解	解	解	解	解	解	解	解	解	解	解	解	解	解	解	
6月14日 06時12分	雷注意報	●	●	●	●	●	●	●	●	●	●	●	●	●	●	●	●	●	●	●	●	●	●	●	●	●	●	●
6月14日 18時32分	雷注意報	解	解	解	解	解	解	解	解	解	解	解	解	解	解	解	解	解	解	解	解	解	解	解	解	解	解	
6月16日 06時18分	雷注意報	●	●	●	●	●	●	●	●	●	●	●	●	●	●	●	●	●	●	●	●	●	●	●	●	●	●	●
6月16日 21時12分	雷注意報	解	解	解	解	解	解	解	解	解	解	解	解	解	解	解	解	解	解	解	解	解	解	解	解	解	解	
6月17日 15時52分	雷注意報	●	●	●	●	●	●	●	●	●	●	●	●	●	●	●	●	●	●	●	●	●	●	●	●	●	●	●
	強風注意報	●	●	●	●	●	●														●				●	●	●	
6月17日 21時11分	大雨注意報	●	●	●				●												●		●				●	●	●
	雷注意報	○	○	○	○	○	○	○	○	○	○	○	○	○	○	○	○	○	○	○	○	○	○	○	○	○	○	○
	強風注意報	○	○	○	○	○	○															○				○	○	○
	波浪注意報																					●				●	●	●
6月18日 03時48分	大雨注意報	○	○	○	●			○	●	●	●		●	●		●		○	●	○				●	○	○	○	
	雷注意報	○	○	○	○	○	○	○	○	○	○	○	○	○	○	○	○	○	○	○	○	○	○	○	○	○	○	○
	強風注意報	○	○	○	○	○	○															○				○	○	○
	波浪注意報																					○				○	○	○
6月18日 05時20分	大雨注意報	○	○	○	○			○	○	○	○		○	○		○		○	○	○				○	○	○	○	
	雷注意報	○	○	○	○	○	○	○	○	○	○	○	○	○	○	○	○	○	○	○	○	○	○	○	○	○	○	○
	強風注意報	○	○	○	○	○	○															○				○	○	○
	波浪注意報																					○				○	○	○
	洪水注意報																				●							
6月18日 05時57分	大雨注意報	○	○	○	○			○	○	○	○		○	○		○		○	○	○				○	○	○	○	
	雷注意報	○	○	○	○	○	○	○	○	○	○	○	○	○	○	○	○	○	○	○	○	○	○	○	○	○	○	○
	強風注意報	○	○	○	○	○	○															○				○	○	○
	波浪注意報																					○				○	○	○
	洪水注意報																				●	●	○		●			●
6月18日 07時24分	大雨注意報	○	○	○	○			○	○	○	○		○	○		○		○	○	○				○	○	○	○	
	雷注意報	○	○	○	○	○	○	○	○	○	○	○	○	○	○	○	○	○	○	○	○	○	○	○	○	○	○	○
	強風注意報	○	○	○	○	○	○															○				○	○	○
	波浪注意報																					○				○	○	○
	洪水注意報								●	●	●		●	●		○	○	○						○	●	●	○	

# 徳島地方気象台発表の特別警報・警報・注意報

2024年6月

● : 発表    ◇ : 特別警報から警報    ▽ : 特別警報から注意報    ▼ : 警報から注意報    ○ : 継続    解 : 解除

発表時刻	警報・注意報	徳島市	鳴門市	小松島市	松茂町	北島町	藍住町	板野町	吉野川市	阿波市	美馬市脇・美馬・穴吹	石井町	上板町	つるぎ町半田・貞光	美馬市木屋平	佐那河内村	神山町	つるぎ町一宇	三好市	東みよし町	阿南市	勝浦町	上勝町	那賀町	牟岐町	美波町	海陽町	
6月18日 10時04分	大雨注意報	解	解	解	解				解	解	解	解	解	解	解	解	解	解	解	解	解	解	解	解	解	解	解	
	雷注意報	○	○	○	○	○	○	○	○	○	○	○	○	○	○	○	○	○	○	○	○	○	○	○	○	○	○	○
	強風注意報	○	○	○	○	○	○	○														○				○	○	○
	波浪注意報																					○				○	○	○
6月18日 11時41分	洪水注意報								解	解	解			解	解					解	解	○			○	解	解	解
	雷注意報	解	解	解	解	解	解	解	解	解	解	解	解	解	解	解	解	解	解	解	解	解	解	解	解	解	解	解
	強風注意報	○	○	○	○	○	○	○														○				○	○	○
	波浪注意報																					○				○	○	○
6月18日 16時05分	洪水注意報																				○			○				
	強風注意報	解	解	解	解	解	解	解													解				解	解	解	
	波浪注意報																				解				解	解	解	
6月20日 21時05分	雷注意報	●	●	●	●	●	●	●	●	●	●	●	●	●	●	●	●	●	●	●	●	●	●	●	●	●	●	
6月21日 10時08分	雷注意報	解	解	解	解	解	解	解	解	解	解	解	解	解	解	解	解	解	解	解	解	解	解	解	解	解	解	
6月22日 07時35分	雷注意報	●	●	●	●	●	●	●	●	●	●	●	●	●	●	●	●	●	●	●	●	●	●	●	●	●	●	●
6月22日 12時53分	雷注意報	○	○	○	○	○	○	○	○	○	○	○	○	○	○	○	○	○	○	○	○	○	○	○	○	○	○	○
	強風注意報	●	●	●	●	●	●	●													●				●	●	●	
	波浪注意報	○	○	○	○	○	○	○	○	○	○	○	○	○	○	○	○	○	○	○	○	○	○	○	○	○	○	○
6月23日 04時46分	雷注意報	○	○	○	○	○	○	○	○	○	○	○	○	○	○	○	○	○	○	○	○	○	○	○	○	○	○	○
	強風注意報	○	○	○	○	○	○	○														○				○	○	○
	波浪注意報																					●				●	●	●
	高潮注意報																											
6月23日 21時50分	雷注意報	○	○	○	○	○	○	○	○	○	○	○	○	○	○	○	○	○	○	○	○	○	○	○	○	○	○	○
	強風注意報	解	解	解	解	解	解	解													○				○	○	○	
	波浪注意報																					○				○	○	○
	高潮注意報		●																									
6月24日 02時39分	雷注意報	○	○	○	○	○	○	○	○	○	○	○	○	○	○	○	○	○	○	○	○	○	○	○	○	○	○	○
	強風注意報																					○				○	○	○
	波浪注意報																					○				○	○	○
	高潮注意報		解																									
6月24日 04時33分	雷注意報	解	解	解	解	解	解	解	解	解	解	解	解	解	解	解	解	解	解	解	解	解	解	解	解	解	解	
	強風注意報																					解				解	解	解
	波浪注意報																					解				解	解	解
6月26日 20時15分	雷注意報	●	●	●	●	●	●	●	●	●	●	●	●	●	●	●	●	●	●	●	●	●	●	●	●	●	●	●
6月27日 16時05分	雷注意報	○	○	○	○	○	○	○	○	○	○	○	○	○	○	○	○	○	○	○	○	○	○	○	○	○	○	○
6月27日 21時40分	大雨注意報																			●	●	●			●		●	
	雷注意報	○	○	○	○	○	○	○	○	○	○	○	○	○	○	○	○	○	○	○	○	○	○	○	○	○	○	○
	強風注意報	●	●	●	●	●	●	●														●				●	●	●
6月28日 04時25分	大雨注意報																			○	○	○			解		解	
	雷注意報	○	○	○	○	○	○	○	○	○	○	○	○	○	○	○	○	○	○	○	○	○	○	○	○	○	○	○
6月28日 10時12分	強風注意報	○	○	○	○	○	○	○													○				○	○	○	○
	大雨注意報																			○	○	解						
	雷注意報	○	○	○	○	○	○	○	○	○	○	○	○	○	○	○	○	○	○	○	○	○	○	○	○	○	○	○
強風注意報	○	○	○	○	○	○	○														○				○	○	○	

# 徳島地方気象台発表の特別警報・警報・注意報

2024年6月

●：発表    ◇：特別警報から警報    ▽：特別警報から注意報    ▼：警報から注意報    ○：継続    解：解除

発表時刻	警報・注意報	徳島市	鳴門市	小松島市	松茂町	北島町	藍住町	板野町	吉野川市	阿波市	美馬市脇・美馬・穴吹	石井町	上板町	つるぎ町半田・貞光	美馬市木屋平	佐那河内村	神山町	つるぎ町一宇	三好市	東みよし町	阿南市	勝浦町	上勝町	那賀町	牟岐町	美波町	海陽町
6月28日 16時10分	大雨注意報																		解	解							
	雷注意報	○	○	○	○	○	○	○	○	○	○	○	○	○	○	○	○	○	○	○	○	○	○	○	○	○	○
	強風注意報	解	解	解	解	解	解	解													○				○	○	
6月29日 04時27分	雷注意報	解	解	解	解	解	解	解	解	解	解	解	解	解	解	解	解	解	解	解	解	解	解	解	解	解	
	強風注意報																				解				解	解	
6月29日 18時02分	雷注意報	●	●	●	●	●	●	●	●	●	●	●	●	●	●	●	●	●	●	●	●	●	●	●	●	●	
6月30日 16時00分	雷注意報	○	○	○	○	○	○	○	○	○	○	○	○	○	○	○	○	○	○	○	○	○	○	○	○	○	
	強風注意報	●	●	●	●	●	●														●				●	●	

## 土砂災害警戒情報発表状況(徳島県内)

2024年6月

6月は土砂災害警戒情報の発表はありませんでした。

※土砂災害警戒情報は、徳島県と徳島地方気象台による共同発表です。

## 指定河川洪水予報発表状況(徳島県内)

2024年6月

6月は指定河川洪水予報の発表はありませんでした。

※指定河川洪水予報の発表対象河川は、吉野川、那賀川、勝浦川です。

※吉野川は徳島河川国道事務所と徳島地方気象台、  
那賀川是那賀川河川事務所と徳島地方気象台、  
勝浦川水系勝浦川は徳島県と徳島地方気象台による共同発表です。

## 記録的短時間大雨情報発表状況(徳島県内)

2024年6月

6月は記録的短時間大雨情報の発表はありませんでした。

## 竜巻注意情報発表状況(徳島県内)

2024年6月

月 日	発表時刻	情報番号	対象地域
6月18日	05時27分	第1号	南部
	05時53分	第2号	北部、南部
	06時47分	第3号	北部、南部
	07時43分	第4号	北部、南部
	08時38分	第5号	南部
	08時43分	第6号	北部、南部

# 生物季節

2024年6月 徳島地方気象台

## 植 物

種 目	現 象	本 年	平 年	平年差	昨 年	昨年差
あじさい	開花	6月10日	6月11日	1日早い	6月9日	1日遅い



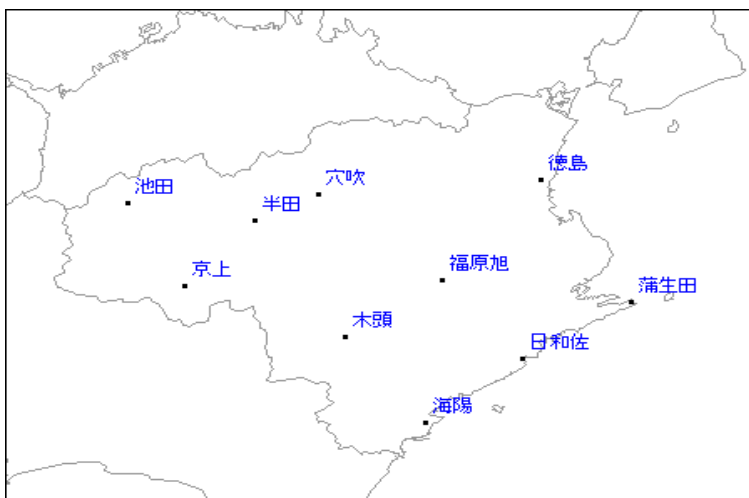
# 観測所一覧表

2023年5月10日現在

観測所			観測種目							所在地	緯度 (北緯)	経度 (東経)	観測所の 海上上の高さ m
番号	名称	フリガナ	気温	湿度	風	降水量	日照時間	積雪	気圧				
71066	池田	イケダ	○	○	○	○	▲			三好市池田町シンヤマ	34 01.4	133 47.7	214
71087	穴吹	アナフキ	○	○	○	○	▲			美馬市穴吹町口山字初草	34 02.4	134 09.4	160
71106	徳島	トクシマ	○	○	○	○	○	○	○	徳島市大和町 (徳島地方気象台)	34 04.0	134 34.4	2
71136	半田	ハンダ				○				美馬郡つるぎ町半田字下尾尻	33 59.4	134 02.2	228
71191	京上	キョウジョウ	○	○	○	○	▲			三好市東祖谷京上	33 52.0	133 54.2	532
71211	福原旭	フクハラアサヒ				○				勝浦郡上勝町大字旭字蔭	33 52.7	134 23.3	290
71231	蒲生田	カモダ	○	○	○	○	▲			阿南市椿町蒲生田	33 50.2	134 44.5	10
71251	木頭	キトウ	○	○	○	○	▲			那賀郡那賀町木頭和無田ヨシノ	33 46.3	134 11.9	363
71266	日和佐	ヒロサ	○	○	○	○	▲			海部郡美波町日和佐浦	33 43.9	134 32.3	3
71291	海陽	カイヨウ	○	○	○	○	▲			海部郡海陽町四方原字杉谷	33 36.7	134 21.3	5

▲ 71106徳島以外の日照時間は、2021年3月2日より、気象衛星観測のデータを用いた「推計気象分布 (日照時間)」から得る推計値を日照時間データとすることになりました。

## (観測所配置図)



※観測所配置図は、徳島地方気象台ホームページの「気象台について」にも掲載しています。

<https://www.data.jma.go.jp/tokushima/shosai/haichizu/haichizu.html>

- 令和3 (2021) 年11月30日に穴吹地域気象観測所で、機器更新を行いました。これに伴い、湿度の観測を開始しました。
- 令和4 (2022) 年11月22日に京上地域気象観測所で、機器更新を行いました。これに伴い、湿度の観測を開始しました。
- 令和4 (2022) 年11月24日に蒲生田地域気象観測所で、機器更新を行いました。これに伴い、湿度の観測を開始しました。
- 令和5 (2023) 年4月20日に木頭地域気象観測所で、機器更新を行いました。これに伴い、湿度の観測を開始しました。
- 令和5 (2023) 年4月24日に日和佐地域気象観測所で、機器更新を行いました。これに伴い、湿度の観測を開始しました。
- 令和5 (2023) 年4月27日に海陽地域気象観測所で、機器更新を行いました。これに伴い、湿度の観測を開始しました。
- 令和5 (2023) 年5月9日に池田地域気象観測所で、機器更新を行いました。これに伴い、湿度の観測を開始しました。

# 資料の解説

※ 「毎正時の観測値（24回）」は01～24時であり、0時00分～24時00分を対象とします。  
 ※※ 日照時間は「日照時間」の変動のため、毎正時の観測回数は月により変動します。

要素	(細分)	単位	統計方法	(要素)	
気圧	平均(現地)	0.1 hPa	毎正時の観測値(24回)の平均	平均気圧	
	平均(海面)	0.1 hPa	平均気圧を海面上(0m)に更正した値	海面気圧	
気温	平均	0.1 °C	毎正時の観測値(24回)の平均	平均気温	
	最高	0.1 °C	任意時刻の最高値	最高気温	
	最低	0.1 °C	任意時刻の最低値	最低気温	
蒸気圧	平均	0.1 hPa	毎正時の観測値(24回)の平均	平均蒸気圧	
相対湿度	平均	1 %	毎正時の観測値(24回)の平均	平均相対湿度	
	最小	1 %	任意時刻の最小値	最小相対湿度	
日照時間	日	0.1 h	◎2021年3月1日以前の地域気象、徳島地方気象台 毎正時の観測値の合計…※※	日照時間	
			◎2021年3月2日以降の地域気象 気象衛星観測のデータを用いた 「推計気象分布(日照時間)」から得る推計値		
降水量	日	0.5 mm	毎正時の観測値(24回)の合計	降水量	
	最大1時間	0.5 mm	任意時刻の1時間降水量の最大値	最大1時間降水量	
	最大10分間	0.5 mm	任意時刻の10分間降水量の最大値	最大10分間降水量	
	補足) 降水量0.5mm未満の記載に関する留意事項(資料により記載方法が異なる) ○気象月表及び平年の比較表(徳島分)の記載方法 ・ 降水が無い場合: 「-mm」 ・ 観測した降水量が0.5mm未満の場合: 「0.0mm」 ○地域気象観測降水量月報、アメダス気象分布及び平年の比較表(池田、日和佐分)の記載方法 ・ 降水が無い場合又は観測した降水量が0.5mm未満の場合: 「0.0mm」				
最深積雪	最大	1 cm	毎正時の観測値(24回)の最大値	最深積雪	
降雪深さ	合計	1 cm	毎正時(24回)の積雪差(正の値のみ)の合計	降雪深さ合計	
(風向) 風速	平均	風速	0.1 m/s	毎10分の観測値(144回)の平均	平均風速
		最大	風速	0.1 m/s	任意の10分間平均風速の最大値
	最大瞬間	風向	16方位	最大風速の風向	最大風速の風向
		風速	0.1 m/s	任意の瞬間風速の最大値	最大瞬間風速
		風向	16方位	最大瞬間風速の風向	最大瞬間風速の風向
		最多	風向	16方位	毎正時(24回)で最も多く現れた風向
天気概況	昼(06時～18時)、夜(18時～翌日06時)				
大気現象	● 雨   ✕ 雪   ☂ みぞれ   ≡ 霧   = もや   ∞ 煙霧   ⚡ 雷電				

2021年4月号から、平年値の統計期間が変わっています。  
 「平年」の値、平年値の統計期間：1991～2020年(穴吹は2001～2020年、海陽は2009～2020年)を使用します。  
 「平年」の値に、「@」の付いた値は、参考値です。平年差や平年比に利用できません。

- ) : 準正常値(対象となる資料の一部が欠けているが、許容する資料数を満たす値)
- ] : 資料不足値(対象となる資料が許容する資料数を満たさない値)
- × : 欠測又は資料なし(測器の故障などで値が得られなかった場合)
- // : 平年値なし(統計期間が短く平年値が算出できない場合)

「利用上の注意」 本資料に含まれるデータ等を利用した場合は、「徳島地方気象台提供」と明記願います。

「徳島県の気象」に関するお問い合わせ先 徳島地方気象台 防災管理官室 電話：088-626-0676