

# 東京都の気象概況（令和6年1月）

東京管区気象台

## 【1月の概況】

1月は、冬型の気圧配置や高気圧に覆われて晴れの日が多くなりましたが、低気圧や前線の影響で雨や雪の日もあり雷を伴う日もありました。

なお、東京では13日に初雪を観測しました（平年より10日遅く、昨冬より11日早い）。

東京の月平均気温はかなり高く、月間日照時間、月降水量ともに平年並となりました。

上旬

この期間の天気は、冬型の気圧配置や高気圧に覆われて晴れの日が多くなりましたが、期間の初めは気圧の谷の影響で曇りや雨の日がありました。

東京の旬平均気温はかなり高く、旬間日照時間は平年並、旬降水量は少なくなりました。

中旬

この期間の天気は、冬型の気圧配置や高気圧に覆われて晴れの日が多くなりましたが、期間の初めと終わりは低気圧や前線の影響で雪や雨の日があり、雷を伴う日もありました。

東京の旬平均気温は高く、旬間日照時間と旬降水量はともに平年並となりました。

下旬

この期間の天気は、期間の初めは前線を伴った低気圧の影響で雨の日がありましたが、その後は冬型の気圧配置や高気圧に覆われて晴れの日が多くなりました。

東京の旬平均気温は高く、旬間日照時間と旬降水量はともに多くなりました。

## 統計値及び平年値との比較

2024年

1月

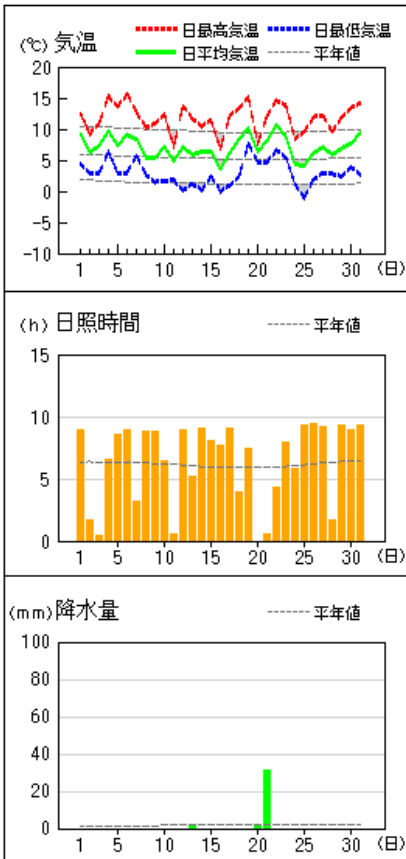
		気温（℃）			日照時間（h）			降水量（mm）		
		本年	平年値	階級区分	本年	平年値	階級区分	本年	平年値	階級区分
東京	上旬	7.5	5.8	かなり高い	62.5	64.0	平年並	0.0	11.7	少ない
	中旬	6.5	5.2	高い	60.2	60.0	平年並	4.5	20.9	平年並
	下旬	7.2	5.2	高い	75.8	68.5	多い	31.5	27.1	多い
	月	7.1	5.4	かなり高い	198.5	192.6	平年並	36.0	59.7	平年並
大島	上旬	10.8	8.1	かなり高い	56.0	52.6	平年並	3.0	37.0	少ない
	中旬	9.9	7.4	かなり高い	50.8	46.9	平年並	21.0	44.0	平年並
	下旬	8.3	7.1	高い	54.8	54.1	平年並	35.5	56.3	平年並
	月	9.6	7.5	かなり高い	161.6	153.7	平年並	59.5	137.3	少ない
三宅島	上旬	12.9	10.4	かなり高い	46.1	38.1	多い	26.0	40.8	平年並
	中旬	12.4	9.9	かなり高い	34.1	35.5	平年並	23.0	56.0	少ない
	下旬	10.6	9.5	高い	39.3	41.3	平年並	87.5	53.6	多い
	月	11.9	9.9	かなり高い	119.5	114.8	平年並	136.5	150.9	平年並
八丈島	上旬	12.7	10.6	かなり高い	38.3	28.3	多い	63.0	54.4	平年並
	中旬	11.9	10.1	かなり高い	28.2	26.2	平年並	107.0	75.2	多い
	下旬	10.5	9.6	高い	32.1	30.4	平年並	24.0	72.1	少ない
	月	11.7	10.1	かなり高い	98.6	84.9	多い	194.0	201.7	平年並

）：準正常値。統計値を求める対象となる資料の一部が欠けているが、許容する資料数を満たす値。

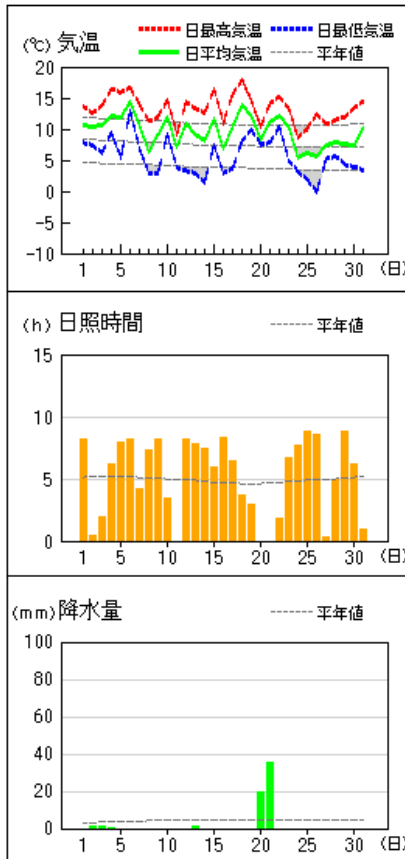
］：資料不足値。統計値を求める対象となる資料が許容する資料数を満たさない値。

アメダス 気象経過図：2024年01月01日-2024年01月31日

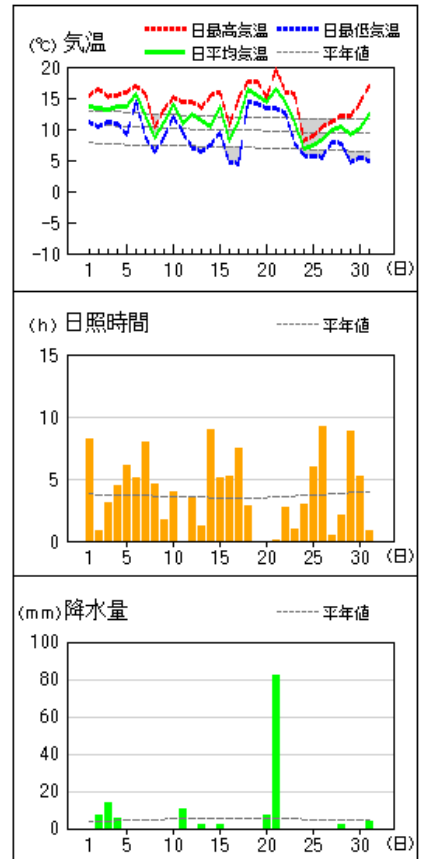
東京



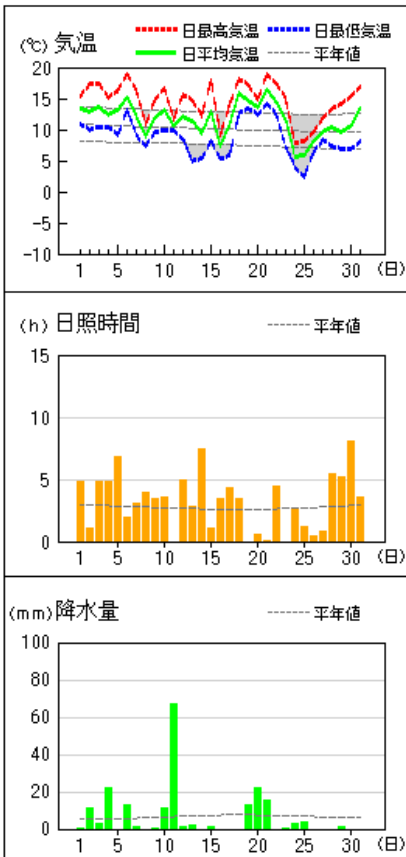
大島



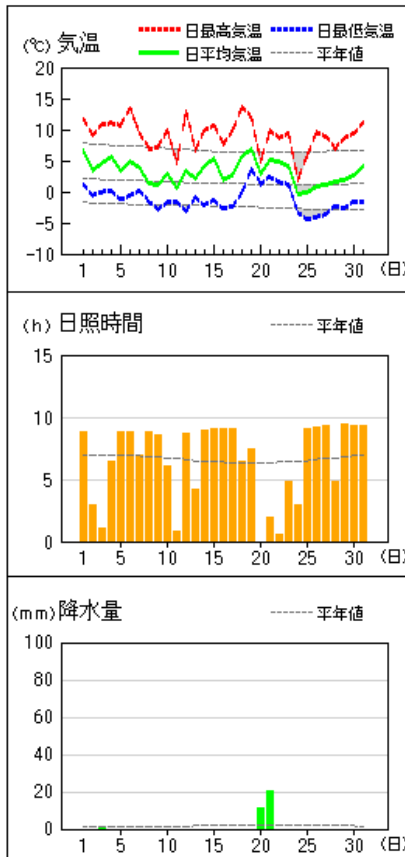
三宅島



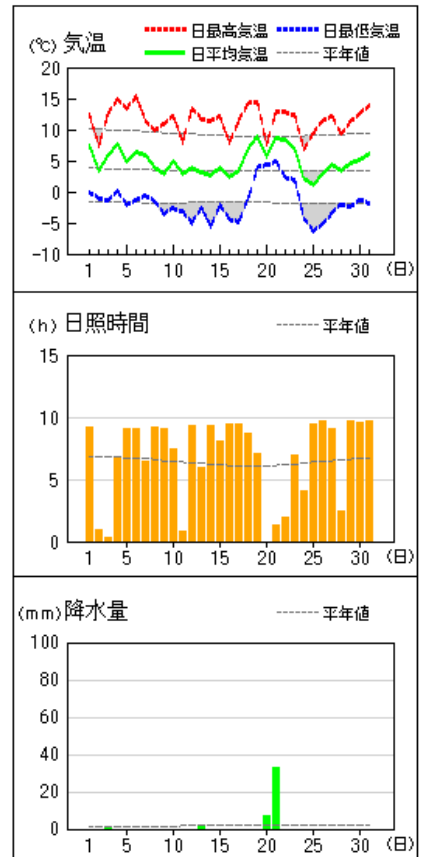
八丈島



小河内

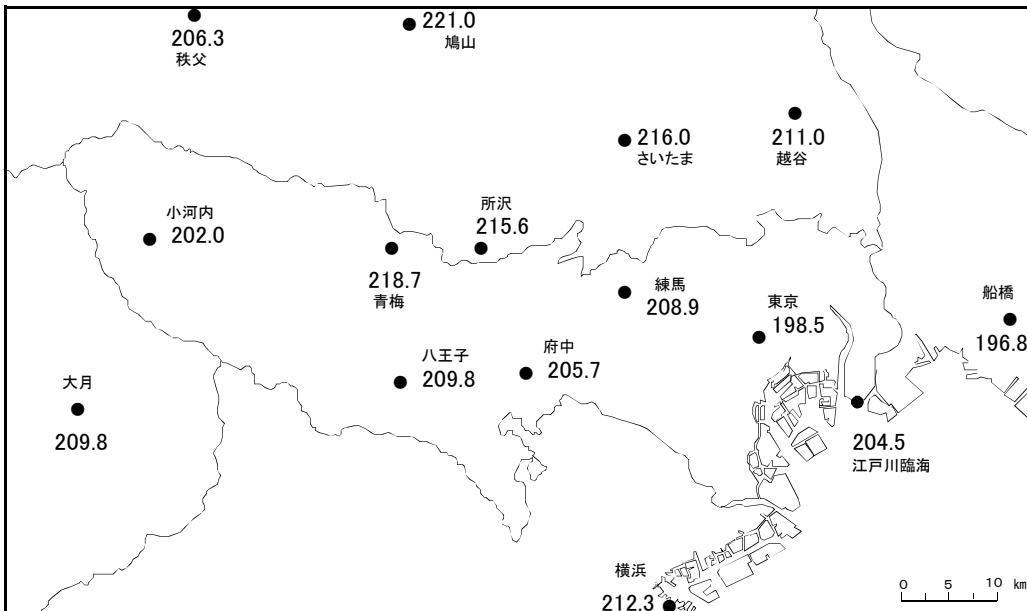
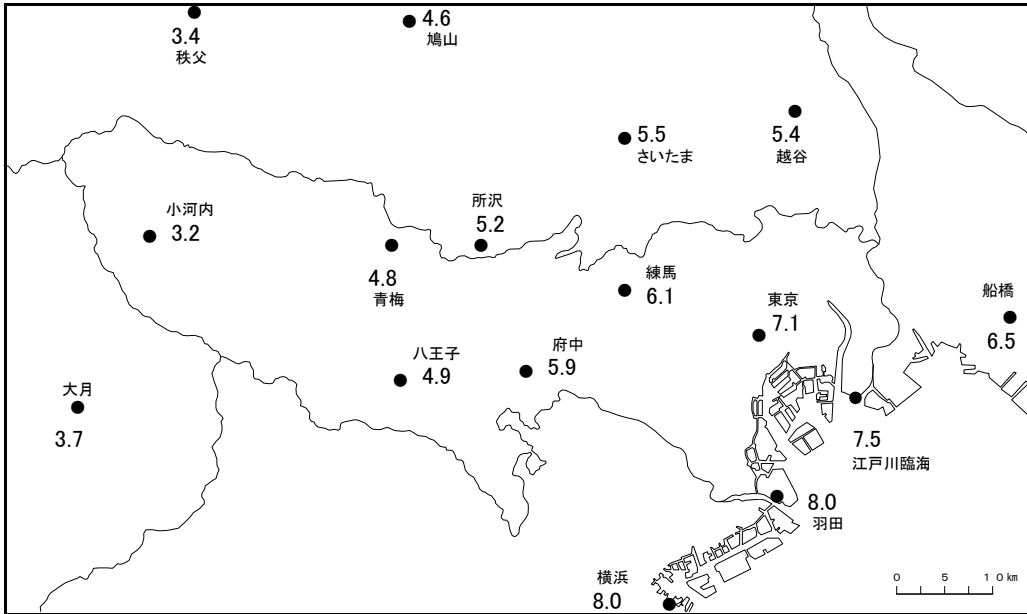
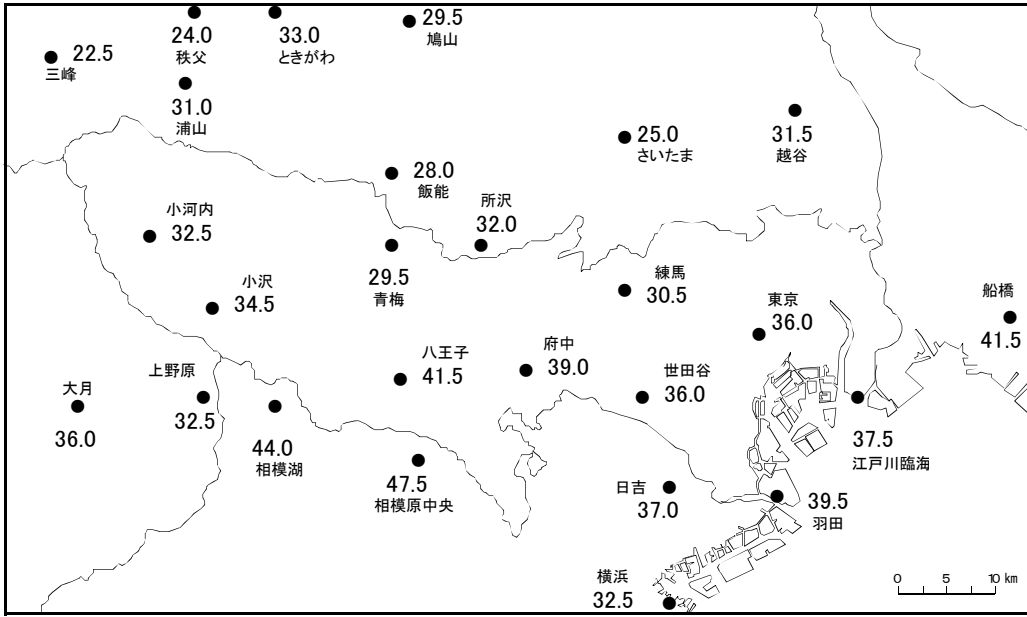


八王子



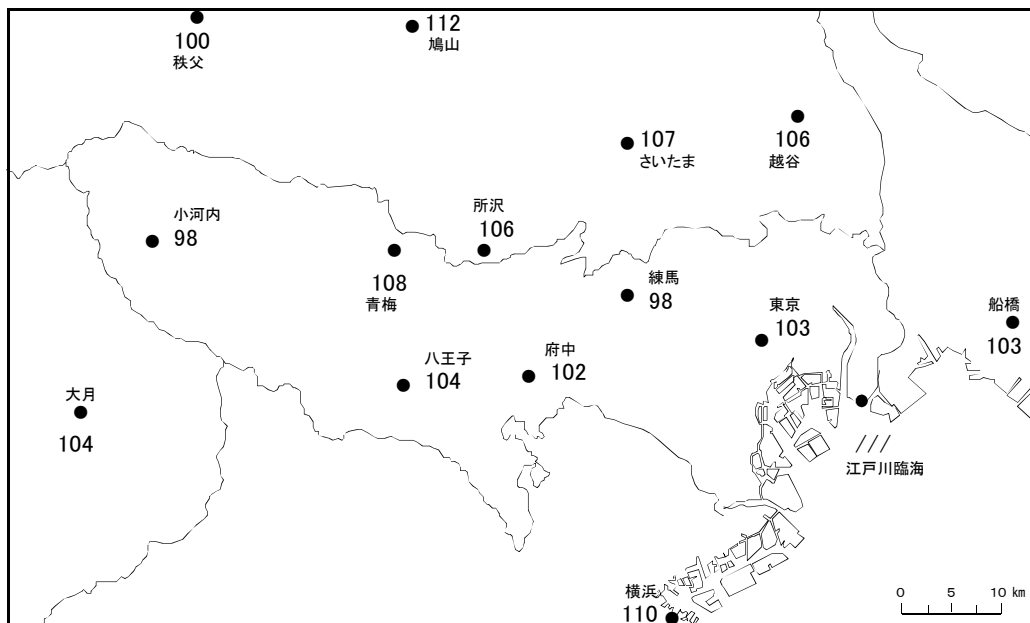
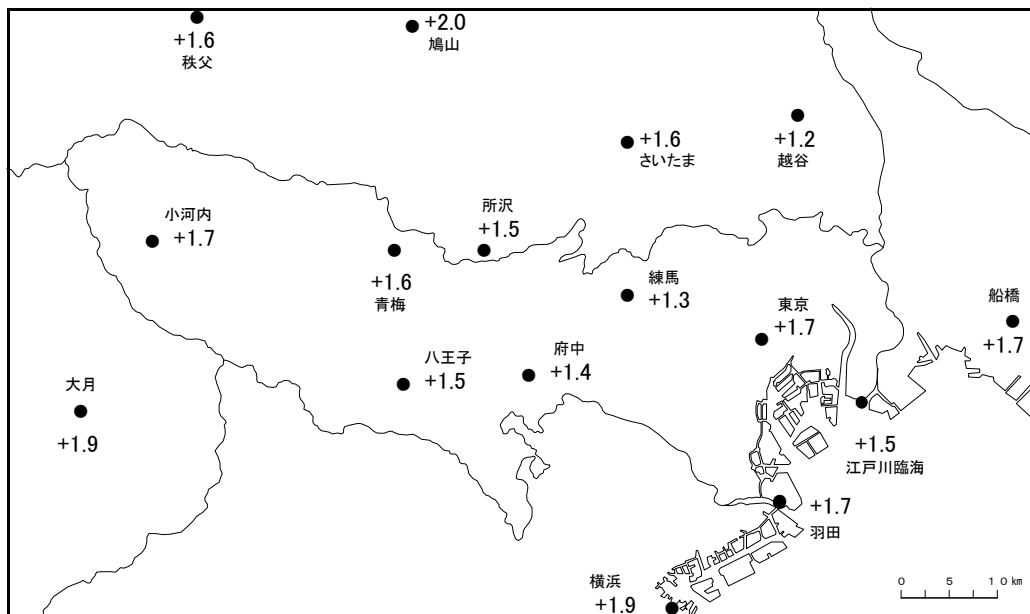
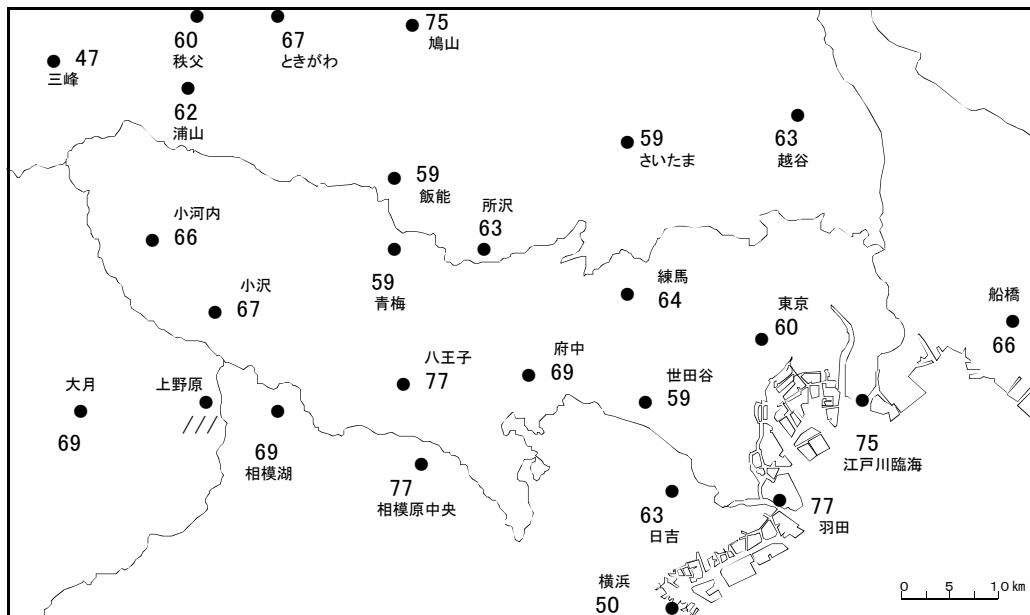
# 東京都気象分布図(観測値)

2024年1月



# 東京都気象分布図(平年比・差)

2024年 1月



# 資料解説

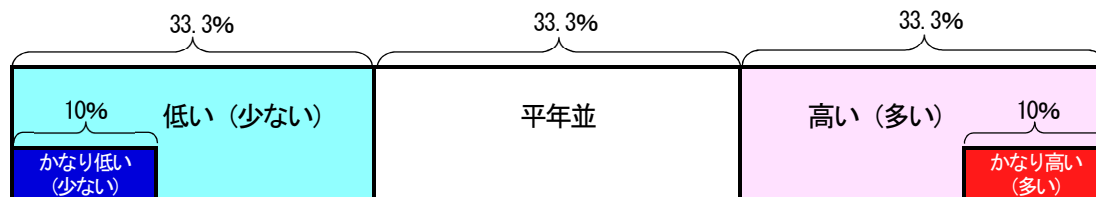
## 1. 気象官署の値

**日照時間**：2021年3月2日よりアメダス観測所の日照計による日照時間の観測を終了し、「推計気象分布（日照時間）」から得る推計値をアメダスの日照時間データとして提供しています。これに伴い、平年値も推計値相当に補正したものに更新しています。

**平年値**：1991年から2020年の資料から求めた値。

**解説用階級別区分値**：1991年から2020年における30年間の観測値をもとに、これらが等しい割合で各階級に振り分けられるように決めた値。なお、値が1991年から2020年の観測値の上位または下位10%に相当する場合には、階級に「かなり」を付加しています。

### 階級区分と割合



**観測所の配置**：観測所の配置及び観測種目、所在地等の情報は下記URLを参照してください。

観測所の配置

<https://www.jma.go.jp/bosai/map.html#10/35.753/139.705/&elem=temp&contents=amedas&interval=60>

観測所の詳細情報（観測所一覧を参照）

<https://www.jma.go.jp/jma/ki-shou/kuwa/amedas/kaishetsu.html>

## 2. 注意事項

これに掲載している観測値や経過図等は、速報値にもとづき作成したものであり、後日に修正される場合があります。

本資料は、東京管区気象台ホームページの利用規約

(<https://www.data.jma.go.jp/tokyo/shosai/gyoumu/copyright/copyright.html>) に準拠します。

## 情報の閲覧・検索のご案内

### ○過去・現在・数日先などのデータ入手先のご案内

情報のページ	
過去	天候のまとめや最近の天候経過 <a href="https://www.data.jma.go.jp/gmd/cpd/longfcst/">https://www.data.jma.go.jp/gmd/cpd/longfcst/</a>
	災害をもたらした自然現象のとりまとめ資料 <a href="https://www.jma.go.jp/jma/kishou/known/saigai_link.html">https://www.jma.go.jp/jma/kishou/known/saigai_link.html</a>
	過去の気象データ検索（气象台やアメダスの昨日までのデータ） <a href="https://www.data.jma.go.jp/obd/stats/etrn/index.php">https://www.data.jma.go.jp/obd/stats/etrn/index.php</a>
	過去の気象データ・ダウンロード（气象台やアメダスの昨日までのデータ） <a href="https://www.data.jma.go.jp/gmd/risk/obsdl/index.php">https://www.data.jma.go.jp/gmd/risk/obsdl/index.php</a>
	東京都内の極値・順位値更新状況 <a href="https://www.data.jma.go.jp/tokyo/shosai/chiiki/gaikyo/kyokuchi.html">https://www.data.jma.go.jp/tokyo/shosai/chiiki/gaikyo/kyokuchi.html</a>
	生物季節観測（さくらの開花などの情報） <a href="https://www.data.jma.go.jp/sakura/data/index.html">https://www.data.jma.go.jp/sakura/data/index.html</a>
現在	現在の気象データ <a href="https://www.jma.go.jp/bosai/map.html#5/34.5/137/&amp;elem=temp&amp;contents=amedas&amp;interval=60">https://www.jma.go.jp/bosai/map.html#5/34.5/137/&amp;elem=temp&amp;contents=amedas&amp;interval=60</a>
現在 ～ 数時 間先	キキクル（土砂災害、浸水害、洪水の危険度分布）（東京都） <a href="https://www.jma.go.jp/bosai/#pattern=rain_level&amp;area_type=offices&amp;area_code=130000">https://www.jma.go.jp/bosai/#pattern=rain_level&amp;area_type=offices&amp;area_code=130000</a>
	今後の雨（東京都） <a href="https://www.jma.go.jp/bosai/kaikotan/#zoom:10/lat:35.701359/lon:139.432297/colordepth:normal/element:s:rasrf">https://www.jma.go.jp/bosai/kaikotan/#zoom:10/lat:35.701359/lon:139.432297/colordepth:normal/element:s:rasrf</a>
	今後の雪（降雪短時間予報） <a href="https://www.jma.go.jp/bosai/snow/#zoom:10/lat:35.701359/lon:139.044342/colordepth:normal/elements:sn:owd03h">https://www.jma.go.jp/bosai/snow/#zoom:10/lat:35.701359/lon:139.044342/colordepth:normal/elements:sn:owd03h</a>
～数 日先	あなたの街の防災情報（東京都） <a href="https://www.jma.go.jp/bosai/#pattern=default&amp;area_type=offices&amp;area_code=130000">https://www.jma.go.jp/bosai/#pattern=default&amp;area_type=offices&amp;area_code=130000</a>
	特別警報・警報・注意報、土砂災害警戒情報（東京都）一区市町村の選択で、早期注意情報が表示可能です。 <a href="https://www.jma.go.jp/bosai/warning/#lang=ja&amp;area_type=offices&amp;area_code=130000">https://www.jma.go.jp/bosai/warning/#lang=ja&amp;area_type=offices&amp;area_code=130000</a>
	天気予報（東京都） <a href="https://www.jma.go.jp/bosai/forecast/#area_type=offices&amp;area_code=130000">https://www.jma.go.jp/bosai/forecast/#area_type=offices&amp;area_code=130000</a>
	天気分布予報・地域時系列予報 <a href="https://www.jma.go.jp/bosai/wdist/#zoom:8/lat:35.701917/lon:139.290161/colordepth:normal/elements:wm">https://www.jma.go.jp/bosai/wdist/#zoom:8/lat:35.701917/lon:139.290161/colordepth:normal/elements:wm</a>
～2週 間先	2週間気温予報（東京都） <a href="https://www.data.jma.go.jp/gmd/cpd/twoweek/?fuk=44">https://www.data.jma.go.jp/gmd/cpd/twoweek/?fuk=44</a>
	早期天候情報（関東甲信地方） <a href="https://www.data.jma.go.jp/gmd/cpd/souten/?reg_no=20">https://www.data.jma.go.jp/gmd/cpd/souten/?reg_no=20</a>
～約 半年	季節予報（東京都）1か月予報、3か月予報等もメニューで選択できます。 <a href="https://www.jma.go.jp/bosai/season/#area_type=offices&amp;area_code=130000&amp;term=1month">https://www.jma.go.jp/bosai/season/#area_type=offices&amp;area_code=130000&amp;term=1month</a>
農業 関係	<div style="display: flex; align-items: center;">  <div> <p>農業分野において、気象情報をさらに効果的に利用していただくための手引きです。 <a href="https://www.jma.go.jp/jma/kishou/nougyou/tebiki.html">https://www.jma.go.jp/jma/kishou/nougyou/tebiki.html</a></p> </div> </div>