

# 東京都の地震活動概況 2026年6月

以下の資料は暫定値であり、後日の調査で変更されることがある。

## [概況]

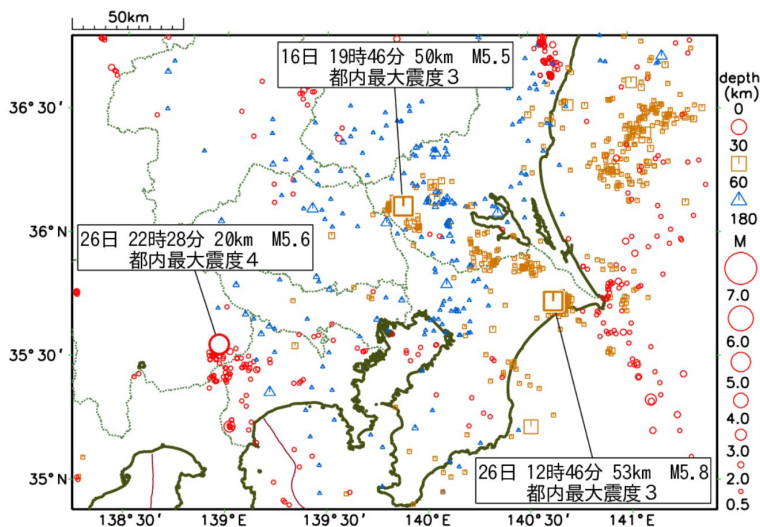
今期間、東京都内（島嶼部含む）で震度1以上を観測した地震は14回（前月は8回）でした。主な地震は以下の通りです。

- ・ 4日06時00分、三宅島近海の地震（深さ14km、M3.1）により、三宅村で震度1を観測しました。
- ・ 6日20時29分、八丈島東方沖の地震（深さ54km、M4.8）により、神津島村、新島村、三宅村、御蔵島村、八丈町で震度1を観測しました。
- ・ 12日09時20分、鳥島近海の地震（深さ501km、M4.8）により、小笠原村で震度1を観測しました。
- ・ 16日19時46分、茨城県南部の地震（深さ50km、M5.5）により、都内の広い範囲で震度3を観測しました。
- ・ 24日10時50分、新島・神津島近海の地震（深さ9km、M2.5）により、神津島村で震度1を観測しました。
- ・ 26日12時46分、千葉県北東部の地震（深さ53km、M5.8）により、墨田区、江東区、荒川区、板橋区、足立区で震度3を観測しました。
- ・ 26日22時28分、山梨県東部・富士五湖の地震（深さ20km、M5.6）と26日22時30分、山梨県東部・富士五湖の地震（深さ19km、M3.2）※により、八王子市、町田市、小平市、東村山市、国分寺市、青梅市、檜原村で震度4を観測しました。  
※ほぼ同時刻に発生した地震であり、震度の分離ができないため、震源を複数記載。

## [東京都周辺の震央分布図(2026年5月)]

### 領域A: 東京都23区・多摩地方と周辺地域

(深さ0~180km、M $\geq$ 0.5)



- ・ 16日19時46分、茨城県南部の地震（深さ50km、M5.5）により、都内の広い範囲で震度3を観測しました。
- ・ 26日12時46分、千葉県北東部の地震（深さ53km、M5.8）により、墨田区、江東区、荒川区、板橋区、足立区で震度3を観測しました。
- ・ 26日22時28分、山梨県東部・富士五湖の地震（深さ20km、M5.6）と26日22時30分、山梨県東部・富士五湖の地震（深さ19km、M3.2）※により、八王子市、町田市、小平市、東村山市、国分寺市、青梅市、檜原村で震度4を観測しました。  
※ほぼ同時刻に発生した地震であり、震度の分離ができないため、震源を複数記載。

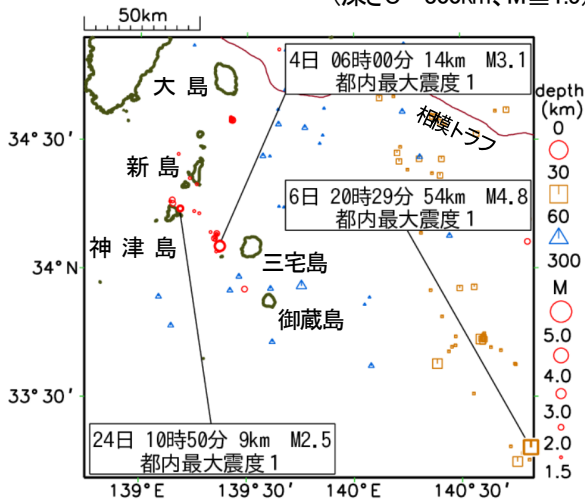
### 領域Aの地震発生回数

領域A内	M $\geq$ 3.0	M $\geq$ 4.0
平均的な回数* (半数が入る範囲)	21 (15~31)	4 (2~6)
5月の回数	18	4
6月の回数	28	5

・東京都23区・多摩地方周辺で発生した地震のうち、都内で震度3以上を観測した地震に吹き出しを表示。

### 領域B: 伊豆諸島(大島～御蔵島)周辺

(深さ0～300km、M $\geq$ 1.5)



- ・4日06時00分、三宅島近海の地震（深さ14km、M3.1）により、三宅村で震度1を観測しました。
- ・6日20時29分、八丈島東方沖の地震（深さ54km、M4.8）により、神津島村、新島村、三宅村、御蔵島村、八丈町で震度1を観測しました。
- ・24日10時50分、新島・神津島近海の地震（深さ9km、M2.5）により、神津島村で震度1を観測しました。

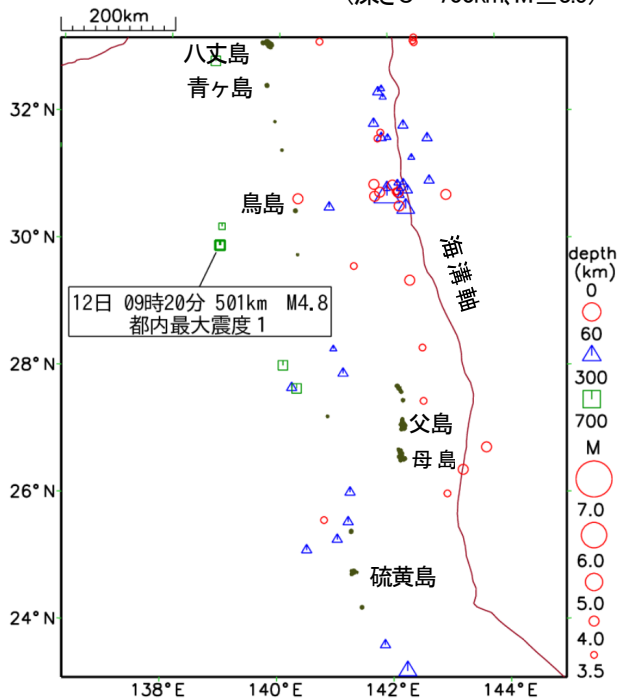
#### 領域Bの地震発生回数

領域B内	M $\geq$ 3.0	M $\geq$ 4.0
平均的な回数* (半数が入る範囲)	5 (3～7)	1 (0～1)
5月の回数	3	0
6月の回数	7	1

・伊豆諸島(大島～御蔵島)周辺で発生した地震のうち、都内で震度1以上を観測した地震に吹き出しを表示。

### 領域C: 八丈島～小笠原諸島周辺

(深さ0～700km、M $\geq$ 3.5)



- ・12日09時20分、鳥島近海の地震（深さ501km、M4.8）により、小笠原村で震度1を観測しました。

#### 領域Cの地震発生回数

領域C内	M $\geq$ 4.0	M $\geq$ 5.0
平均的な回数* (半数が入る範囲)	13 (9～16)	2 (1～3)
5月の回数	21	4
6月の回数	33	3

・八丈島～小笠原諸島周辺で発生した地震のうち、都内で震度1以上を観測した地震に吹き出しを表示。

本資料は、国立研究開発法人防災科学技術研究所、北海道大学、弘前大学、東北大学、東京大学、名古屋大学、京都大学、高知大学、九州大学、鹿児島大学、国立研究開発法人産業技術総合研究所、国土地理院、国立研究開発法人海洋研究開発機構、公益財団法人地震予知総合研究振興会、青森県、東京都、静岡県、神奈川県温泉地学研究所及び気象庁のデータを使用しています。また、2016年熊本地震合同観測グループのオンライン臨時観測点（河原、熊野座）、2022年能登半島における合同地震観測グループによるオンライン臨時観測点（よしが浦温泉、飯田小学校）、2025年トカラ列島近海における合同地震観測グループによるオンライン臨時観測点（平島、小宝島）、EarthScope Consortiumの観測点（台北、玉峰、寧安橋、玉里、台東）のデータを用いて作成している。

- ・吹き出し中は「発生日時、深さ、地震の規模(マグニチュード)、都内最大震度<sup>(注)</sup>」。  
(注)都内最大震度とは、東京都内で観測された震度の中で最大のものを指し、その地震で観測された最大震度とは異なる場合がある。
- ・地震発生回数表中の「平均的な回数」及び「半数が入る範囲」は、1997年10月～2020年3月の月回数の中央値(第2四分位数)及び全体の半数が入る回数の範囲(第1四分位数～第3四分位数)。

## 東京都で震度1以上を観測した地震の表

- ・\*は地方公共団体または国立研究開発法人防災科学技術研究所の観測点
- ・震源を複数記載の地震は、ほぼ同時刻に発生した地震のため、震度の分離ができない

震源時	震央地名	緯度	経度	深さ	規模
2026年06月04日06時00分	三宅島近海	34° 05.2' N	139° 22.4' E	14km	M3.1
——— 地点震度 ———					
東京都	震度 1：三宅村神着, 三宅村阿古*				
2026年06月06日20時29分	八丈島東方沖	33° 18.0' N	140° 49.0' E	54km	M4.8
——— 地点震度 ———					
東京都	震度 1：神津島村金長, 新島村大原, 三宅村神着, 三宅村坪田, 御蔵島村西川, 八丈町三根 八丈町富士グランド*				
2026年06月12日09時20分	鳥島近海	29° 55.9' N	138° 56.5' E	501km	M4.8
——— 地点震度 ———					
東京都	震度 1：小笠原村母島				
2026年06月16日19時46分	茨城県南部	36° 06.7' N	139° 52.5' E	50km	M5.5
——— 地点震度 ———					
東京都	震度 3：東京千代田区大手町, 東京千代田区富士見*, 東京中央区築地* 東京中央区日本橋兜町*, 東京中央区勝どき*, 東京港区海岸, 東京港区南青山* 東京港区白金*, 東京新宿区上落合*, 東京新宿区百人町* 東京文京区スポーツセンタ*, 東京文京区本郷*, 東京文京区大塚*, 東京墨田区横川 東京墨田区吾妻橋*, 東京墨田区東向島*, 東京江東区青海, 東京江東区越中島* 東京江東区森下*, 東京品川区広町*, 東京品川区北品川*, 東京品川区平塚* 東京目黒区中央町*, 東京大田区蒲田*, 東京大田区大森東*, 東京大田区本羽田* 東京大田区多摩川*, 東京世田谷区世田谷*, 東京世田谷区三軒茶屋* 東京世田谷区中町*, 東京世田谷区成城*, 東京渋谷区宇田川町*, 東京渋谷区本町* 東京中野区中野*, 東京中野区江古田*, 東京中野区中央*, 東京杉並区桃井* 東京杉並区高井戸*, 東京豊島区南池袋*, 東京北区西ヶ原*, 東京北区赤羽南* 東京荒川区荒川*, 東京荒川区東尾久*, 東京板橋区高島平*, 東京板橋区相生町* 東京練馬区豊玉北*, 東京練馬区東大泉*, 東京練馬区光が丘*, 東京足立区神明南* 東京足立区伊興*, 東京葛飾区立石*, 東京葛飾区金町*, 東京江戸川区中央 東京江戸川区鹿骨*, 東京江戸川区船堀*, 八王子市大横町, 八王子市堀之内* 八王子市石川町*, 武蔵野市緑町*, 東京府中市寿町*, 東京府中市朝日町* 調布市小島町*, 調布市西つつじヶ丘*, 町田市忠生*, 町田市森野*, 町田市本町田* 小金井市本町*, 小平市小川町*, 日野市神明*, 東村山市本町*, 東村山市美住町* 国分寺市並木町, 国分寺市泉町*, 西東京市中町*, 狛江市和泉本町*, 東大和市中央* 武蔵村山市本町*, 多摩市関戸*, 稲城市東長沼*, 瑞穂町箱根ヶ崎* 青梅市日向和田*, あきる野市伊奈*				
	震度 2：東京港区芝公園*, 東京新宿区西新宿, 東京新宿区歌舞伎町*, 東京台東区東上野* 東京台東区千束*, 東京江東区東陽*, 東京江東区亀戸*, 東京江東区枝川* 東京国際空港, 東京杉並区阿佐谷, 東京板橋区板橋*, 東京足立区中央本町* 東京足立区千住中居町*, 立川市泉町*, 武蔵野市吉祥寺東町*, 三鷹市新川* 昭島市中町*, 国立市富士見台*, 福生市福生*, 清瀬市中里*, 清瀬市中清戸* 東久留米市本町*, 多摩市鶴牧*, 羽村市緑ヶ丘*, 青梅市東青梅, 日の出町平井* 檜原村本宿*, 檜原村役場*, 奥多摩町氷川*				
	震度 1：伊豆大島町差木地, 伊豆大島町元町, 伊豆大島町波浮港*, 東京利島村東山, 新島村大原 新島村本村*, 三宅村神着, 三宅村坪田, 三宅村阿古*				

震源時	震央地名	緯度	経度	深さ	規模
2026年06月16日19時55分	茨城県南部	36° 06.0' N	139° 52.3' E	49km	M3.9
—— 地点震度 ——					
東京都	震度 1：東京千代田区大手町, 東京千代田区富士見*, 東京新宿区上落合*, 東京文京区本郷*, 東京文京区大塚*, 東京品川区平塚*, 東京渋谷区本町*, 東京中野区中野*, 東京中野区江古田*, 東京杉並区高井戸*, 東京豊島区南池袋*, 東京北区西ヶ原*, 東京足立区伊興*, 東京葛飾区立石*, 調布市西つつじヶ丘*				
2026年06月20日03時16分	長野県北部	36° 45.5' N	137° 54.6' E	222km	M4.4
—— 地点震度 ——					
東京都	震度 1：東京品川区平塚*				
2026年06月24日10時50分	新島・神津島近海	34° 14.0' N	139° 11.2' E	9km	M2.5
—— 地点震度 ——					
東京都	震度 1：神津島村金長				
2026年06月25日07時30分	岩手県沖	40° 12.6' N	142° 18.2' E	44km	M7.2
2026年06月25日07時31分	岩手県沖	40° 07.2' N	142° 24.0' E	34km	M5.0
2026年06月25日07時33分	岩手県沖	40° 11.9' N	142° 20.6' E	40km	M3.5
—— 地点震度 ——					
東京都	震度 2：東京千代田区大手町, 東京千代田区富士見*, 東京中央区築地*, 東京中央区日本橋兜町*, 東京中央区勝どき*, 東京港区海岸, 東京港区芝公園*, 東京港区南青山*, 東京港区白金*, 東京新宿区西新宿, 東京新宿区上落合*, 東京新宿区歌舞伎町*, 東京新宿区百人町*, 東京文京区スポーツセンタ*, 東京文京区本郷*, 東京文京区大塚*, 東京台東区東上野*, 東京台東区千束*, 東京墨田区横川, 東京墨田区吾妻橋*, 東京墨田区東向島*, 東京江東区青海, 東京江東区越中島*, 東京江東区東陽*, 東京江東区森下*, 東京江東区亀戸*, 東京江東区枝川*, 東京品川区広町*, 東京品川区北品川*, 東京品川区平塚*, 東京目黒区中央町*, 東京国際空港, 東京大田区蒲田*, 東京大田区大森東*, 東京大田区本羽田*, 東京大田区多摩川*, 東京世田谷区世田谷*, 東京世田谷区三軒茶屋*, 東京世田谷区中町*, 東京世田谷区成城*, 東京渋谷区宇田川町*, 東京渋谷区本町*, 東京中野区中野*, 東京中野区江古田*, 東京中野区中央*, 東京杉並区阿佐谷, 東京杉並区桃井*, 東京杉並区高井戸*, 東京豊島区南池袋*, 東京北区西ヶ原*, 東京北区赤羽南*, 東京荒川区荒川*, 東京荒川区東尾久*, 東京板橋区高島平*, 東京板橋区板橋*, 東京板橋区相生町*, 東京練馬区光が丘*, 東京足立区中央本町*, 東京足立区神明南*, 東京足立区千住中居町*, 東京足立区伊興*, 東京葛飾区立石*, 東京葛飾区金町*, 東京江戸川区中央, 東京江戸川区鹿骨*, 東京江戸川区船堀*, 八王子市堀之内*, 武蔵野市緑町*, 武蔵野市吉祥寺東町*, 三鷹市新川*, 東京府中市朝日町*, 調布市小島町*, 調布市西つつじヶ丘*, 町田市忠生*, 町田市森野*, 町田市本町田*, 小金井市本町*, 小平市小川町*, 日野市神明*, 東村山市美住町*, 国分寺市並木町, 国分寺市泉町*, 狛江市和泉本町*, 東大和市中央*, 東久留米市本町*, 多摩市関戸*, 震度 1：東京練馬区豊玉北*, 東京練馬区東大泉*, 八王子市大横町, 八王子市石川町*, 立川市泉町*, 昭島市田中町*, 西東京市中町*, 福生市福生*, 清瀬市中里*, 清瀬市中清戸*, 武蔵村山市本町*, 多摩市鶴牧*, 羽村市緑ヶ丘*, 青梅市東青梅, 青梅市日向和田*, 伊豆大島町元町				
2026年06月26日11時48分	茨城県南部	36° 03.2' N	139° 55.4' E	45km	M4.0
—— 地点震度 ——					
東京都	震度 2：東京練馬区豊玉北*				
	震度 1：東京千代田区大手町, 東京千代田区富士見*, 東京中央区築地*, 東京中央区勝どき*				

震源時	震央地名	緯度	経度	深さ	規模
	各地の震度				
	東京港区南青山*、東京新宿区上落合*、東京新宿区百人町* 東京文京区スポーツセンタ*、東京文京区本郷*、東京文京区大塚* 東京江東区森下*、東京品川区平塚*、東京目黒区中央町*、東京世田谷区世田谷* 東京世田谷区三軒茶屋*、東京世田谷区成城*、東京渋谷区宇田川町* 東京渋谷区本町*、東京中野区中野*、東京中野区江古田*、東京杉並区桃井* 東京杉並区高井戸*、東京豊島区南池袋*、東京北区西ヶ原*、東京荒川区東尾久* 東京板橋区高島平*、東京板橋区相生町*、東京練馬区東大泉*、東京練馬区光が丘* 東京足立区神明南*、東京足立区伊興*、東京葛飾区立石*、東京江戸川区中央 東京江戸川区鹿骨*、東京江戸川区船堀*、武蔵野市緑町*、東京府中市寿町* 東京府中市朝日町*、調布市西つつじヶ丘*、小金井市本町*、小平市小川町* 日野市神明*、東村山市本町*、国分寺市泉町*、西東京市中町*、狛江市和泉本町* 東大和市中央*				
2026年06月26日12時46分	千葉県北東部	35° 43.6' N	140° 37.0' E	53km	M5.8
	地点震度				
東京都	震度 3 : 東京墨田区東向島*、東京江東区亀戸*、東京荒川区荒川*、東京荒川区東尾久* 東京板橋区高島平*、東京足立区神明南*、東京足立区伊興* 震度 2 : 東京千代田区大手町、東京千代田区富士見*、東京中央区築地* 東京中央区日本橋兜町*、東京中央区勝どき*、東京港区海岸、東京港区芝公園* 東京港区南青山*、東京港区白金*、東京新宿区西新宿、東京新宿区上落合* 東京新宿区歌舞伎町*、東京新宿区百人町*、東京文京区スポーツセンタ* 東京文京区本郷*、東京文京区大塚*、東京台東区東上野*、東京台東区千束* 東京墨田区横川、東京墨田区吾妻橋*、東京江東区青海、東京江東区越中島* 東京江東区東陽*、東京江東区森下*、東京江東区枝川*、東京品川区広町* 東京品川区北品川*、東京品川区平塚*、東京目黒区中央町*、東京国際空港 東京大田区蒲田*、東京大田区大森東*、東京大田区本羽田*、東京大田区多摩川* 東京世田谷区世田谷*、東京世田谷区三軒茶屋*、東京世田谷区中町* 東京世田谷区成城*、東京渋谷区宇田川町*、東京渋谷区本町*、東京中野区中野* 東京中野区江古田*、東京中野区中央*、東京杉並区桃井*、東京杉並区高井戸* 東京豊島区南池袋*、東京北区西ヶ原*、東京北区赤羽南*、東京板橋区板橋* 東京板橋区相生町*、東京練馬区豊玉北*、東京練馬区東大泉*、東京練馬区光が丘* 東京足立区中央本町*、東京足立区千住中居町*、東京葛飾区立石* 東京葛飾区金町*、東京江戸川区中央、東京江戸川区鹿骨*、東京江戸川区船堀* 八王子市堀之内*、調布市西つつじヶ丘*、町田市忠生*、町田市森野* 町田市本町田*、小金井市本町*、小平市小川町*、日野市神明*、東村山市本町* 国分寺市泉町*、西東京市中町*、東大和市中央*、多摩市関戸* 震度 1 : 東京杉並区阿佐谷、八王子市大横町、八王子市石川町*、立川市泉町*、武蔵野市緑町* 武蔵野市吉祥寺東町*、三鷹市新川*、東京府中市朝日町*、昭島市田中町* 調布市小島町*、東村山市美住町*、国分寺市並木町、国立市富士見台*、福生市福生* 狛江市和泉本町*、清瀬市中里*、清瀬市中清戸*、東久留米市本町* 武蔵村山市本町*、多摩市鶴牧*、稲城市東長沼*、羽村市緑ヶ丘*、青梅市東青梅 青梅市日向和田*、あきる野市伊奈*、伊豆大島町差木地、伊豆大島町元町 伊豆大島町波浮港*、東京利島村東山、新島村大原、三宅村神着、三宅村坪田				
2026年06月26日22時28分	山梨県東部・富士五湖	35° 33.1' N	138° 57.9' E	20km	M5.6
2026年06月26日22時30分	山梨県東部・富士五湖	35° 32.2' N	138° 57.7' E	19km	M3.2
	地点震度				
東京都	震度 4 : 八王子市堀之内*、町田市忠生*、町田市本町田*、小平市小川町*、東村山市本町* 国分寺市並木町、青梅市日向和田*、檜原村本宿* 震度 3 : 東京千代田区大手町、東京中央区勝どき*、東京港区海岸、東京港区南青山*				

震源時	震央地名	緯度	経度	深さ	規模
	各地の震度				
	東京港区白金＊, 東京新宿区上落合＊, 東京新宿区百人町＊ 東京文京区スポーツセンタ＊, 東京文京区大塚＊, 東京江東区青海, 東京江東区森下＊ 東京品川区北品川＊, 東京品川区平塚＊, 東京目黒区中央町＊, 東京大田区本羽田＊ 東京大田区多摩川＊, 東京世田谷区世田谷＊, 東京世田谷区三軒茶屋＊ 東京世田谷区中町＊, 東京世田谷区成城＊, 東京渋谷区宇田川町＊, 東京渋谷区本町＊ 東京中野区江古田＊, 東京杉並区阿佐谷, 東京杉並区桃井＊, 東京杉並区高井戸＊ 東京豊島区南池袋＊, 東京北区西ヶ原＊, 東京荒川区東尾久＊, 東京板橋区高島平＊ 東京板橋区板橋＊, 東京練馬区豊玉北＊, 東京練馬区東大泉＊, 東京練馬区光が丘＊ 東京足立区神明南＊, 東京足立区伊興＊, 東京葛飾区立石＊, 東京江戸川区中央 八王子市大横町, 八王子市石川町＊, 武蔵野市緑町＊, 東京府中市寿町＊ 東京府中市朝日町＊, 調布市小島町＊, 調布市西つつじヶ丘＊, 町田市森野＊ 小金井市本町＊, 日野市神明＊, 東村山市美住町＊, 国分寺市泉町＊, 国立市富士見台＊ 西東京市中町＊, 狛江市和泉本町＊, 東大和市中央＊, 東久留米市本町＊ 武蔵村山市本町＊, 多摩市関戸＊, 多摩市鶴牧＊, 稲城市東長沼＊, あきる野市伊奈＊ 日の出町平井＊, 檜原村役場＊, 奥多摩町氷川＊ 震度 2 : 東京千代田区富士見＊, 東京中央区築地＊, 東京中央区日本橋兜町＊ 東京港区芝公園＊, 東京新宿区西新宿, 東京新宿区歌舞伎町＊, 東京文京区本郷＊ 東京台東区東上野＊, 東京台東区千束＊, 東京墨田区横川, 東京墨田区吾妻橋＊ 東京墨田区東向島＊, 東京江東区越中島＊, 東京江東区東陽＊, 東京江東区亀戸＊ 東京江東区枝川＊, 東京品川区広町＊, 東京国際空港, 東京大田区蒲田＊ 東京大田区大森東＊, 東京中野区中野＊, 東京中野区中央＊, 東京北区赤羽南＊ 東京荒川区荒川＊, 東京板橋区相生町＊, 東京足立区中央本町＊ 東京足立区千住中居町＊, 東京葛飾区金町＊, 東京江戸川区鹿骨＊ 東京江戸川区船堀＊, 立川市泉町＊, 武蔵野市吉祥寺東町＊, 三鷹市新川＊ 昭島市中町＊, 福生市福生＊, 清瀬市中里＊, 清瀬市中清戸＊, 羽村市緑ヶ丘＊ 瑞穂町箱根ヶ崎＊, 青梅市東青梅, 伊豆大島町差木地, 伊豆大島町元町 伊豆大島町波浮港＊, 東京利島村東山, 新島村本村＊, 三宅村神着, 三宅村坪田 三宅村阿古＊ 震度 1 : 神津島村金長, 神津島村役場＊, 新島村大原, 新島村式根島, 御蔵島村西川				
2026年06月26日23時17分	山梨県東部・富士五湖	35° 32.2' N	138° 58.4' E	19km	M3.4
	地点震度				
東京都	震度 1 : 日野市神明＊, 檜原村本宿＊				
2026年06月27日03時59分	千葉県北西部	35° 47.8' N	140° 05.4' E	71km	M3.9
	地点震度				
東京都	震度 1 : 東京千代田区大手町, 東京千代田区富士見＊, 東京中央区勝どき＊, 東京港区海岸 東京港区南青山＊, 東京港区白金＊, 東京新宿区上落合＊, 東京台東区千束＊ 東京墨田区東向島＊, 東京品川区北品川＊, 東京品川区平塚＊, 東京目黒区中央町＊ 東京大田区本羽田＊, 東京大田区多摩川＊, 東京世田谷区世田谷＊ 東京世田谷区三軒茶屋＊, 東京世田谷区成城＊, 東京渋谷区宇田川町＊ 東京渋谷区本町＊, 東京中野区中野＊, 東京杉並区高井戸＊, 東京北区西ヶ原＊ 東京荒川区荒川＊, 東京荒川区東尾久＊, 東京板橋区相生町＊, 東京練馬区豊玉北＊ 東京練馬区光が丘＊, 東京足立区神明南＊, 東京足立区千住中居町＊ 東京葛飾区立石＊, 東京葛飾区金町＊, 東京江戸川区中央, 東京江戸川区鹿骨＊ 東京江戸川区船堀＊, 八王子市堀之内＊, 調布市西つつじヶ丘＊, 町田市忠生＊ 町田市森野＊, 小金井市本町＊, 小平市小川町＊, 西東京市中町＊, 東大和市中央＊				
2026年06月28日05時21分	岩手県沖	40° 12.4' N	142° 22.0' E	41km	M6.1
	地点震度				

震源時	震央地名	緯度	経度	深さ	規模
	各地の震度				
東京都	震度 1 :	東京墨田区東向島* , 東京江東区森下* , 東京江東区枝川* , 東京荒川区東尾久* 東京足立区神明南* , 東京足立区千住中居町* , 東京足立区伊興* , 東京葛飾区金町*			