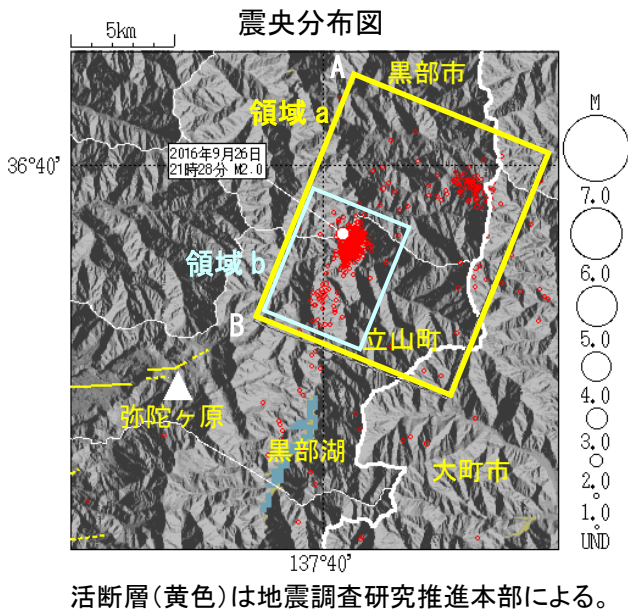


## 平成 28 年 8 月終わり頃から発生している 富山県東部の地震活動について

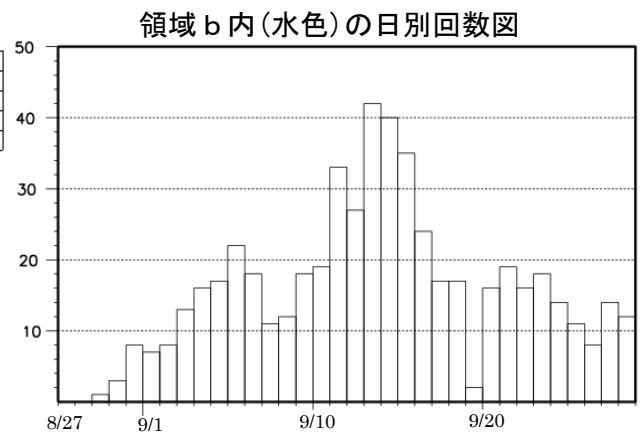
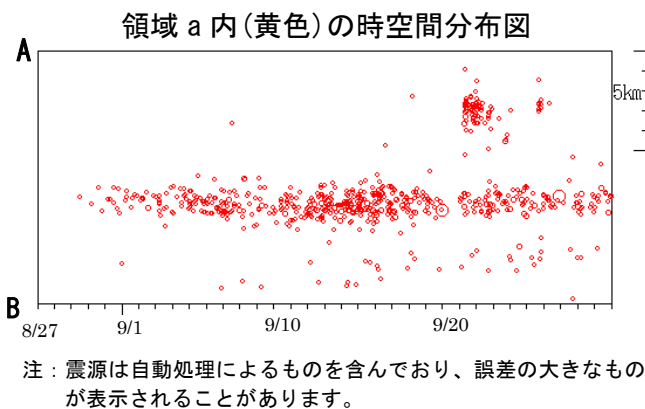
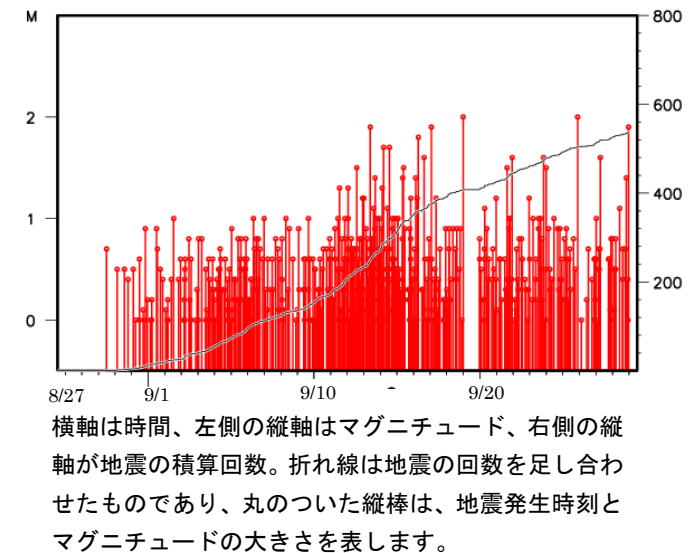
平成 28 年 8 月終わり頃から富山県東部（黒部湖の北側付近）で発生している地震活動は、9 月 29 日現在、これまでと同様、マグニチュード 2 程度の地震が発生するなど活発な状態が続いています。震源が浅く、近くでは人が感じる程度の揺れとなっている可能性がありますので、この付近を登山する方は注意して下さい。

なお、活発な地震活動の領域から南西約 10km にある、弥陀ヶ原の火山活動には特段の変化はなく、直接の関係はありません。

2016 年 8 月 27 日～9 月 29 日 24 時



領域 b 内(水色)の地震活動経過図及び回数積算図



本件に関する問い合わせ先  
富山地方気象台 076-432-2331 (夜間休日 076-432-2311)