

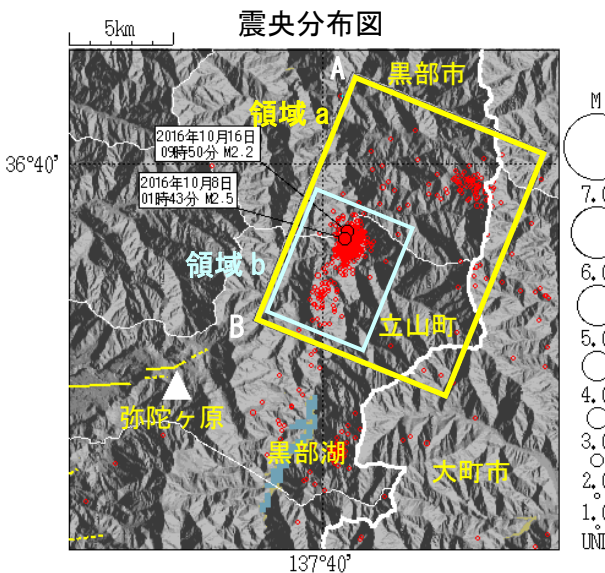
## 平成 28 年 8 月終わり頃から発生している 富山県東部の地震活動について

平成 28 年 8 月終わり頃から富山県東部（黒部湖の北側付近）で発生している地震活動については（10 月 28 日 09 時現在）、地震の回数は減少していますが、地震活動は継続しています。震源が浅いため、震源付近では人が感じる程度の揺れとなる可能性がありますので、注意して下さい。

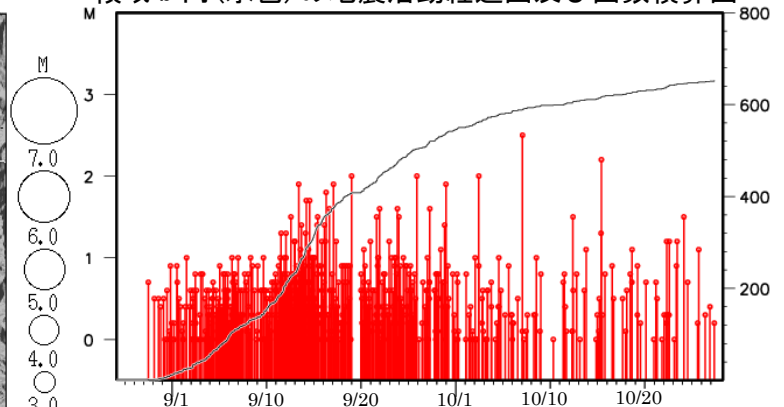
また、この地震活動の領域から南西約 10km にある、弥陀ヶ原の火山活動には特段の変化はなく、直接の関係はありません。

なお、この周辺は今後冬期に向い入山する方も限られてきますので、地震解説資料の発表は今回をもって終了します。地震活動が活発な場合にはあらためて地震解説資料を発表します。

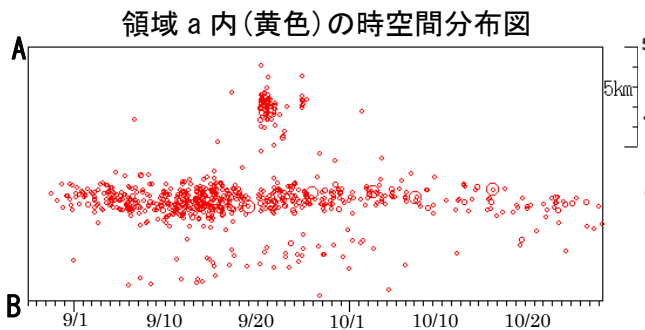
2016 年 8 月 27 日～10 月 28 日 9 時



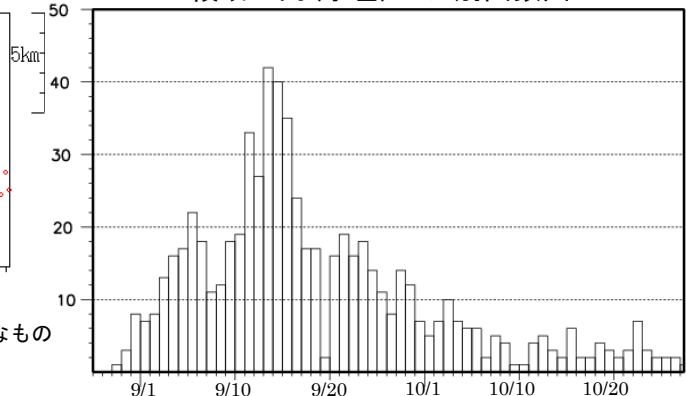
領域 b 内(水色)の地震活動経過図及び回数積算図



横軸は時間、左側の縦軸はマグニチュード、右側の縦軸が地震の積算回数。折れ線は地震の回数を足し合わせたものであり、丸のついた縦棒は、地震発生時刻とマグニチュードの大きさを表します。



領域 b 内(水色)の日別回数図



本件に関する問い合わせ先  
富山地方気象台 076-432-2331 (夜間休日 076-432-2311)