

三 重 県 農 業 気 象 速 報

令 和 5 年 1 月 上 旬
2 0 2 3 年

目次 (○印を掲載)

- 気象概況
- 気象経過図
- 地域気象観測旬報
- 地域雨量観測旬報
 - 地域気象観測月報 (集計値)
 - 地域雨量観測月報 (集計値)
- 平均気温分布図
- 降水量分布図
- 日照時間分布図
- 日平均相対湿度
- 気象メモ
- お知らせ
- 1 か月予報
 - 3 か月予報
 - 暖候期予報
 - 寒候期予報
- 観測所一覧表
- 観測所配置図

統計資料の注意点

【記号について】

数字の下「 」は極値(2つ以上ある場合は最新の起日)を表します。また、「×」は欠測(測器の故障などで値が得られなかった場合)、「 」は資料不足値(統計値を求める対象となる資料が許容する資料数を満たさない場合)、「 」は準正常値(統計値を求める対象となる資料の一部が許容する範囲内で欠けている場合)を表します。「//」は平年値がありません。

※この資料は「速報値」のため、後日訂正・追加することがあります。
※内容の改変、無断使用を禁じます。

1月上旬気象概況

北中部の高温、顕著な少雨

この旬は、期間の前半は冬型の気圧配置となり、後半は高気圧に覆われて晴れた日が多くなりました。このため降水量はかなり少なくなりました。期間の後半は暖かい空気に覆われやすく、北中部では平均気温が高くなりました。

1日は冬型の気圧配置となり晴れました。2日は冬型の気圧配置となりおおむね晴れましたが、気圧の谷や寒気の影響により、朝から昼過ぎまで曇りで雨の降った所がありました。3日は冬型の気圧配置となりおおむね晴れましたが、気圧の谷や寒気の影響により北中部では雨や雪の降った所がありました。4日は冬型の気圧配置となりおおむね晴れましたが、気圧の谷や寒気の影響により、昼前から夕方まで曇りで雨や雪の降った所がありました。5日は気圧の谷や寒気の影響によりおおむね曇りで雨の降った所がありました。6日は寒気や湿った空気の影響により、昼過ぎまで曇りで、その後高気圧に覆われて夕方から晴れました。7日は高気圧に覆われて朝まで晴れましたが、低気圧の影響により昼前から曇りとなり雨や雪の降った所がありました。8日は高気圧に覆われておおむね晴れました。9日は高気圧に覆われて夕方まで晴れましたが、前線や湿った空気の影響により夜遅く雨となりました。10日は寒気や湿った空気の影響により未明まで雨となりましたが、その後冬型の気圧配置となりおおむね晴れました。

各地における旬の平均気温、降水量及び日照時間の観測値は次のとおりです。

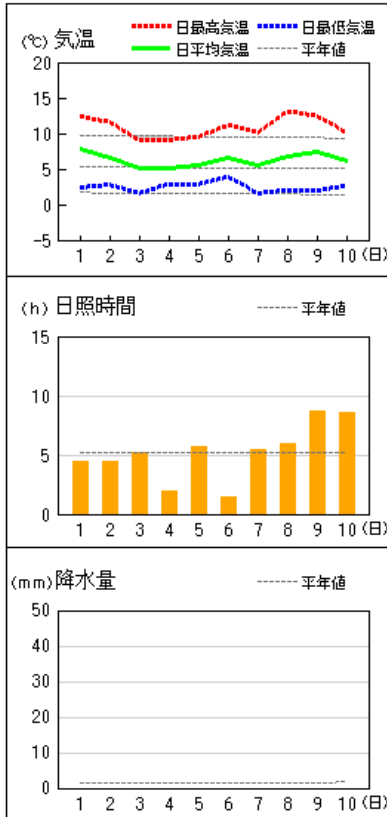
	津	尾 鷲	上 野	四日市
平均気温	6.7 °C	7.1 °C	4.5 °C	5.4 °C
階級区分	高い	平年並	高い	高い
降水量	0.0 mm	0.0 mm	0.0 mm	0.0 mm
階級区分	かなり少ない	かなり少ない	かなり少ない	かなり少ない
日照時間	46.3 h	72.3 h	36.6 h	47.2 h
階級区分	少ない	かなり多い	少ない	平年並

日別天気概況（津）

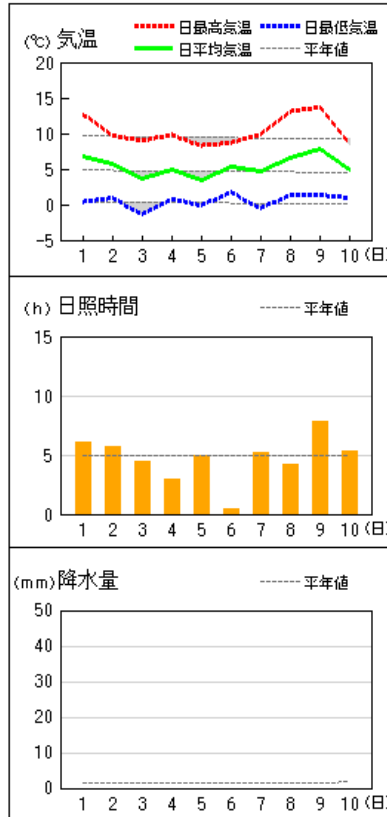
	06時～18時	18時～翌06時
1日	晴	晴後一時曇
2日	晴時々曇一時雨	晴時々曇
3日	晴後曇一時雨	曇一時雨後晴
4日	晴後曇一時雨	雨後曇時々晴、みぞれを伴う
5日	曇時々雨一時晴	晴一時雨後曇
6日	曇後一時雨	晴時々曇
7日	晴時々曇一時雨	晴
8日	晴後曇一時雨	晴一時雨
9日	晴	曇後晴時々雨
10日	曇時々雨後晴	晴

アメダス 気象経過図：2023年01月01日-2023年01月10日

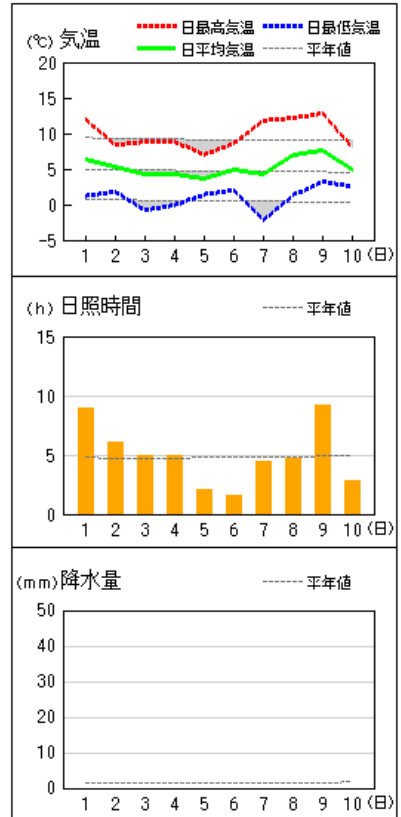
桑名



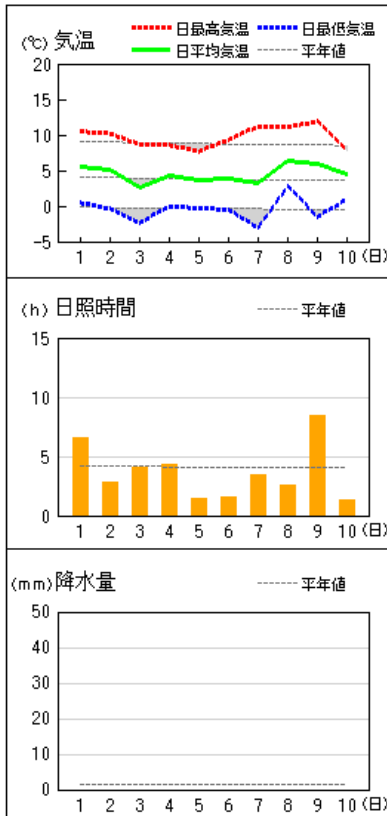
四日市



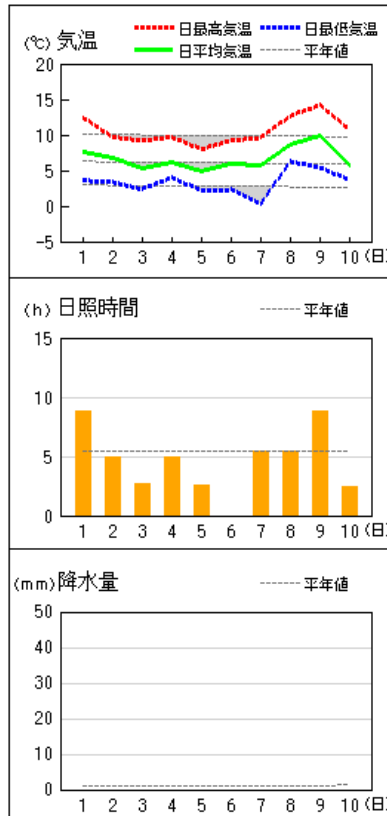
亀山



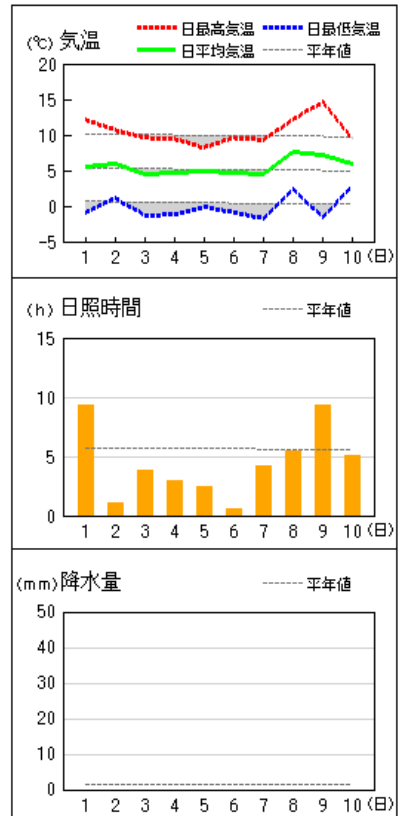
上野



津



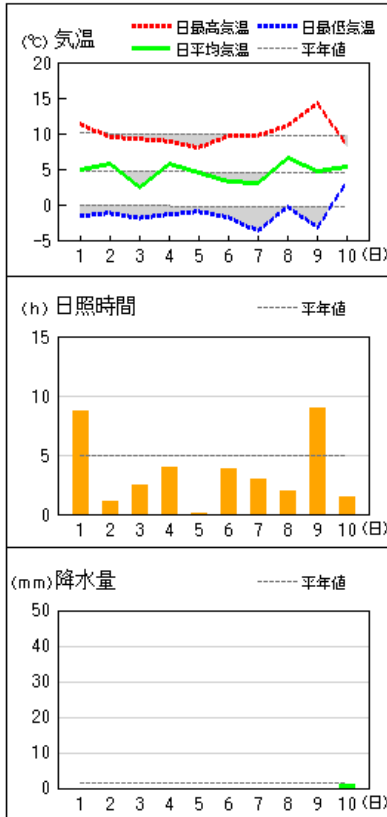
小俣



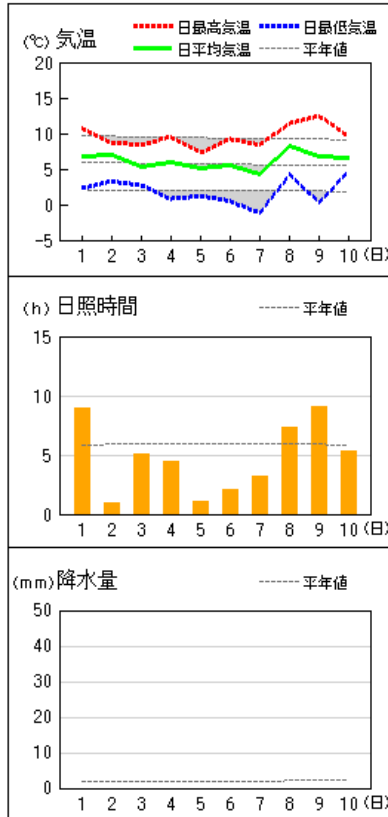
参考：(注) 津、尾鷲、上野、四日市以外の地点の日照時間の値は推計気象分布（日照時間）の推計値。平年値は推計値へ補正した値を使用しています。

アメダス 気象経過図：2023年01月01日-2023年01月10日

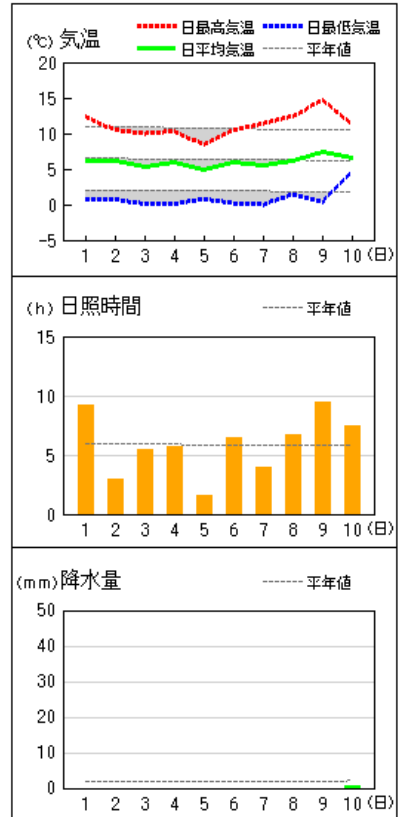
粥見



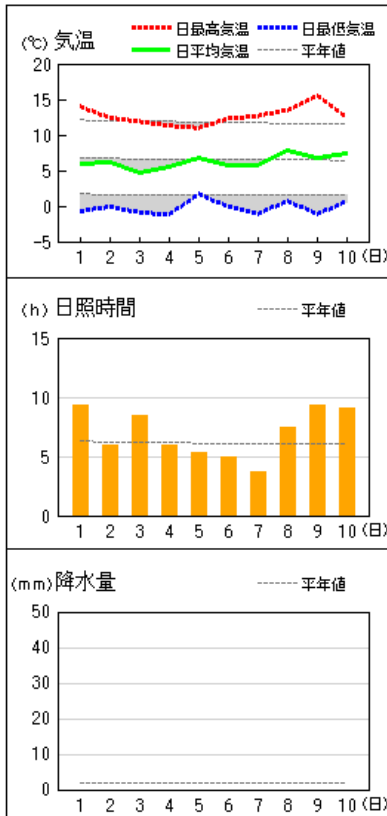
鳥羽



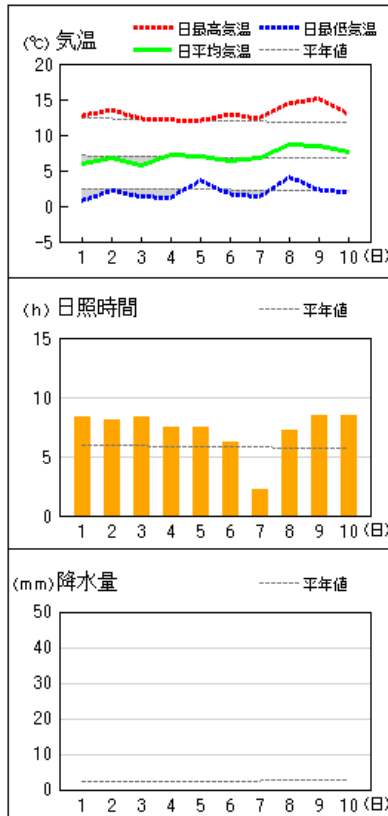
南伊勢



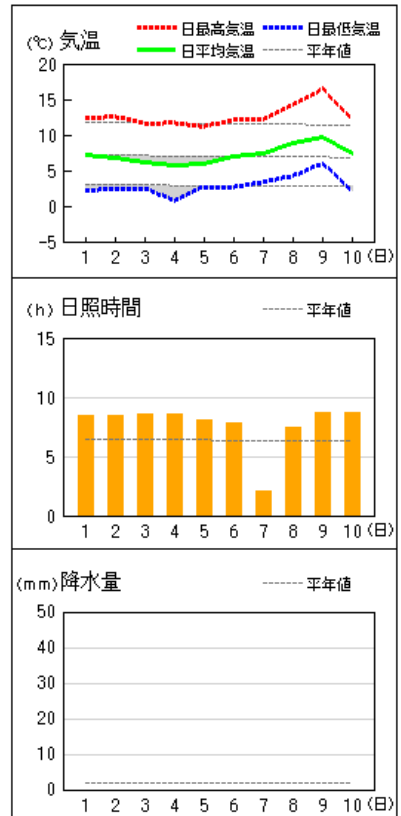
紀伊長島



尾鷲



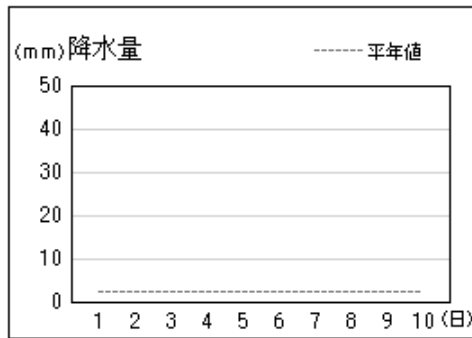
熊野新鹿



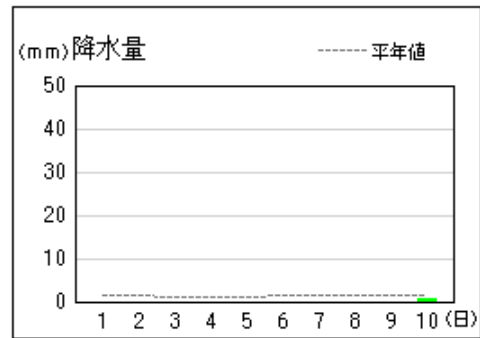
参考：(注) 津、尾鷲、上野、四日市以外の地点の日照時間の値は推計気象分布（日照時間）の推計値。平年値は推計値へ補正した値を使用しています。

アメダス 気象経過図：2023年01月01日-2023年01月10日

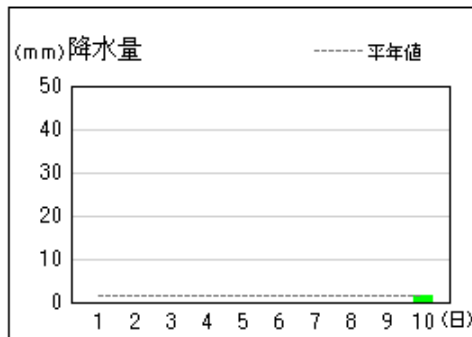
北勢



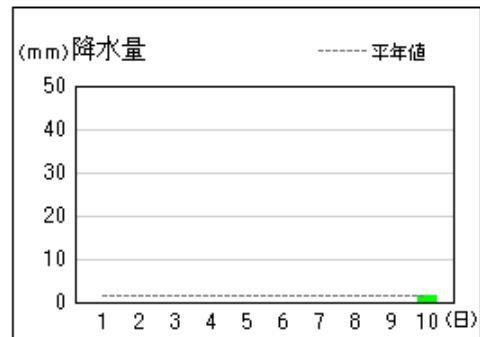
笠取山



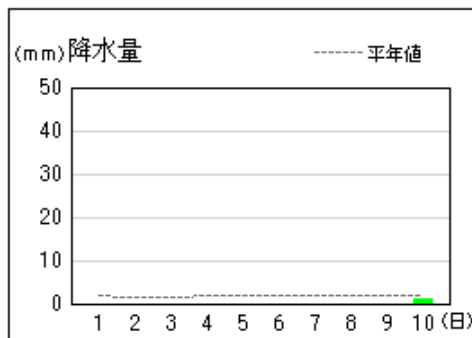
名張



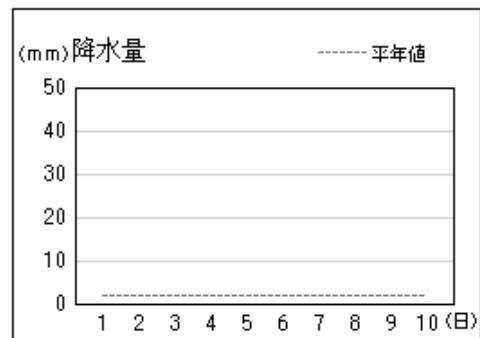
白山



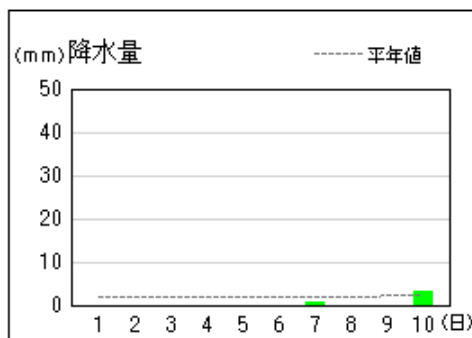
藤坂峠



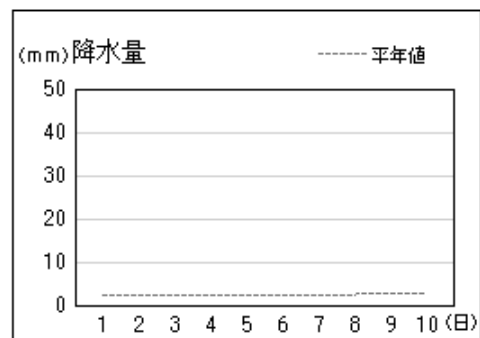
阿児



宮川



御浜



地域気象観測旬報

2023年1月1日～10日 三重県 (53)
(1/3)

観測所名	桑名											10℃以上積算気温						0
	気温(℃)			蒸気圧(hPa)		相対湿度(%)			風向・風速(m/s)					降水量(mm)			日照(h)	
	平均	最高	最低	平均	最小	平均	最多	最大	風向	瞬間	風向	日計	1時間	10分				
1	7.9	12.4	2.4	5.5	52	36	2.5	WNW	5.8	WNW	10.2	W	0.0	0.0	0.0	4.5		
2	6.5	11.6	2.8	6.0	62	44	2.8	WNW	5.2	WNW	9.6	W	0.0	0.0	0.0	4.5		
3	5.1	9.0	1.6	6.3	73	49	2.1	WNW	5.5	WNW	11.0	WNW	0.0	0.0	0.0	5.2		
4	5.2	9.1	2.9	6.6	75	50	2.5	NE	6.2	NW	12.5	NW	0.0	0.0	0.0	1.9		
5	5.5	9.5	2.9	5.6	63	42	2.7	WNW	5.1	W	9.8	NW	0.0	0.0	0.0	5.7		
6	6.6	11.2	3.9	6.7	69	46	2.1	W	4.2	W	7.5	SW	0.0	0.0	0.0	1.4		
7	5.6	10.2	1.6	6.6	74	49	1.9	N	6.0	W	9.6	WNW	0.0	0.0	0.0	5.4		
8	6.7	13.1	2.0	7.1	74	44	1.9	WNW	5.0	NW	9.1	WNW	0.0	0.0	0.0	6.0		
9	7.3	12.5	2.0	7.3	73	45	1.2	N	2.3	N	4.2	N	0.0	0.0	0.0	8.7		
10	6.1	10.1	2.7	4.9	52	35	4.0	NW	8.0	NW	15.3	NW	0.0	0.0	0.0	8.6		
前半旬	6.0	10.3	2.5	6.0	65	36	2.5	WNW					0.0			21.8		
後半旬	6.5	11.4	2.4	6.5	68	35	2.2	NW					0.0			30.1		
旬	6.3	10.9	2.5	6.3	67	35	2.4	WNW					0.0			51.9		
平年差/比	+1.1	+1.4	+1.0	//	//	//							0			98		

観測所名	四日市											10℃以上積算気温						0
	気温(℃)			蒸気圧(hPa)		相対湿度(%)			風向・風速(m/s)					降水量(mm)			日照(h)	
	平均	最高	最低	平均	最小	平均	最多	最大	風向	瞬間	風向	日計	1時間	10分				
1	6.8	12.7	0.4	5.7	58	40	2.0	W	4.2	W	7.8	W	0.0	0.0	0.0	6.1		
2	5.7	9.7	0.9	6.1	68	53	2.7	W	5.6	W	10.7	W	0.0	0.0	0.0	5.7		
3	3.7	9.0	-1.4	6.3	81	54	1.5	NW	3.7	NNW	7.7	N	0.0	0.0	0.0	4.5		
4	4.8	9.8	0.8	6.1	72	47	2.1	W	5.1	NNW	10.0	NNW	0.0	0.0	0.0	3.0		
5	3.5	8.3	-0.1	6.1	79	54	1.5	WNW	4.2	NNW	9.1	N	0.0	0.0	0.0	5.0		
6	5.3	8.7	1.7	6.8	77	57	1.3	NNW	3.1	NNW	5.9	NW	0.0	0.0	0.0	0.4		
7	4.7	9.9	-0.5	6.7	79	56	1.3	N	2.9	WSW	7.1	W	0.0	0.0	0.0	5.2		
8	6.6	13.1	1.3	7.2	75	48	1.2	NW	3.3	N	6.6	NW	0.0	0.0	0.0	4.2		
9	7.9	13.7	1.4	7.1	68	45	1.6	WSW	3.1	SW	7.6	SW	0.0	0.0	0.0	7.8		
10	5.0	8.5	0.9	5.4	62	45	3.8	NNW	7.0	NNW	13.6	N	0.0	0.0	0.0	5.3		
前半旬	4.9	9.9	0.1	6.1	72	40	2.0	W					0.0			24.3		
後半旬	5.9	10.8	1.0	6.6	72	45	1.8	WSW					0.0			22.9		
旬	5.4	10.3	0.5	6.4	72	40	1.9	W					0.0			47.2		
平年差/比	+0.7	+0.9	+0.3	//	//	//							0			94		

観測所名	亀山											10℃以上積算気温						0
	気温(℃)			蒸気圧(hPa)		相対湿度(%)			風向・風速(m/s)					降水量(mm)			日照(h)	
	平均	最高	最低	平均	最小	平均	最多	最大	風向	瞬間	風向	日計	1時間	10分				
1	6.3	11.9	1.2	5.2	56	38	2.7	NW	6.6	W	12.1	WNW	0.0	0.0	0.0	8.9		
2	5.4	8.4	1.8	6.1	68	52	3.2	WNW	5.2	NW	9.8	W	0.0	0.0	0.0	6.1		
3	4.3	8.8	-0.8	6.0	73	53	2.3	WNW	4.8	W	9.1	NW	0.0	0.0	0.0	5.0		
4	4.3	8.9	-0.1	5.5	68	47	3.4	WNW	8.4	WNW	16.2	NW	0.0	0.0	0.0	4.9		
5	3.7	7.0	1.4	6.0	76	56	3.0	W	5.5	NW	10.5	NW	0.0	0.0	0.0	2.1		
6	5.0	8.6	2.0	6.4	74	60	2.8	W	5.8	WNW	8.5	WNW	0.0	0.0	0.0	1.6		
7	4.2	11.8	-2.2	6.3	78	49	1.7	WNW	4.6	W	7.7	WNW	0.0	0.0	0.0	4.5		
8	7.0	12.2	1.3	6.8	69	47	2.6	WNW	5.0	W	9.1	W	0.0	0.0	0.0	4.7		
9	7.6	12.8	3.2	7.0	68	47	2.5	WNW	5.7	WNW	10.2	WNW	0.0	0.0	0.0	9.2		
10	4.8	8.0	2.5	5.5	64	48	4.0	WNW	7.8	NW	15.3	NW	0.0	0.0	0.0	2.8		
前半旬	4.8	9.0	0.7	5.8	68	38	2.9	WNW					0.0			27.0		
後半旬	5.7	10.7	1.4	6.4	71	47	2.7	WNW					0.0			22.8		
旬	5.3	9.8	1.0	6.1	69	38	2.8	WNW					0.0			49.8		
平年差/比	+0.6	+0.7	+0.5	//	//	//							0			105		

観測所名	上野											10℃以上積算気温						0
	気温(℃)			蒸気圧(hPa)		相対湿度(%)			風向・風速(m/s)					降水量(mm)			日照(h)	
	平均	最高	最低	平均	最小	平均	最多	最大	風向	瞬間	風向	日計	1時間	10分				
1	5.5	10.5	0.5	5.4	60	42	4.3	W	7.9	WSW	12.6	W	0.0	0.0	0.0	6.6		
2	5.2	10.2	-0.4	5.9	67	50	3.8	W	6.7	WNW	10.5	W	0.0	0.0	0.0	2.8		
3	2.7	8.7	-2.4	5.6	78	40	2.4	WNW	6.3	NNW	11.2	NNW	0.0	0.0	0.0	4.1		
4	4.2	8.6	0.0	5.1	63	44	4.1	W	8.7	NW	13.2	WNW	0.0	0.0	0.0	4.3		
5	3.7	7.7	-0.3	5.8	74	50	3.0	W	6.7	NNW	9.8	WNW	0.0	0.0	0.0	1.4		
6	3.8	9.3	-0.5	6.1	77	53	2.1	NE	4.9	WNW	7.4	W	0.0	0.0	0.0	1.6		
7	3.3	11.2	-3.0	6.3	82	40	1.9	W	6.4	W	8.7	W	0.0	0.0	0.0	3.4		
8	6.3	11.1	2.8	7.0	75	54	2.9	W	5.9	W	9.4	W	0.0	0.0	0.0	2.6		
9	5.9	11.9	-1.5	6.6	73	46	2.5	W	6.0	W	10.2	W	0.0	0.0	0.0	8.5		
10	4.5	7.8	0.9	5.5	65	45	3.9	WNW	8.1	NW	14.6	NNW	0.0	0.0	0.0	1.3		
前半旬	4.3	9.1	-0.5	5.6	68	40	3.5	W					0.0			19.2		
後半旬	4.8	10.3	-0.3	6.3	74	40	2.7	W					0.0			17.4		
旬	4.5	9.7	-0.4	5.9	71	40	3.1	W					0.0			36.6		
平年差/比	+0.7	+0.9	0.0	//	//	//							0			89		

津、尾鷲、上野、四日市では、アメダスとしての湿度の統計を令和3年3月2日から開始しました。
津、尾鷲、上野、四日市以外の地点の日照時間の値は推計気象分布(日照時間)からの推計値。平年値は推計値へ補正した値を使用しています。
現在、湿度計を整備しており、整備完了した地点から蒸気圧、相対湿度を順次提供します。

地域気象観測旬報

2023年1月1日～10日 三重県 (53)
(2/3)

観測所名	津												10℃以上積算気温			0	
	気温(℃)			蒸気圧(hPa)	相対湿度(%)			風向・風速(m/s)					降水量(mm)				日照(h)
	平均	最高	最低	平均	平均	最小	平均	最多	最大	風向	瞬間	風向	日計	1時間	10分		
1	7.7	12.5	3.6	5.3	51	36	4.8	W	8.4	W	15.0	W	0.0	0.0	0.0	8.8	
2	6.7	9.7	3.4	6.2	63	51	5.3	WNW	8.9	W	14.8	W	0.0	0.0	0.0	4.9	
3	5.4	9.2	2.4	6.1	68	49	2.6	NW	6.8	NW	11.3	NW	0.0	0.0	0.0	2.7	
4	6.2	9.7	4.0	5.3	57	39	5.2	WNW	8.4	WNW	13.2	WNW	0.0	0.0	0.0	5.0	
5	4.9	8.0	2.2	6.2	72	57	3.6	NW	6.4	NNW	10.7	NW	0.0	0.0	0.0	2.6	
6	5.9	9.2	2.3	6.3	68	55	2.3	W	4.0	NW	6.9	NW	0.0	0.0	0.0	0.0	
7	5.7	9.6	0.4	6.7	73	57	2.9	W	8.3	W	12.8	W	0.0	0.0	0.0	5.5	
8	8.7	12.7	6.3	7.0	63	44	4.4	W	9.1	W	13.9	WNW	0.0	0.0	0.0	5.5	
9	9.8	14.2	5.4	6.8	58	37	3.3	W	6.6	W	11.7	W	0.0	0.0	0.0	8.8	
10	5.8	10.7	3.7	5.6	61	41	4.9	NW	9.3	NW	16.1	NW	0.0	0.0	0.0	2.5	
前半旬	6.2	9.8	3.1	5.8	62	36	4.3	WNW					0.0			24.0	
後半旬	7.2	11.3	3.6	6.5	65	37	3.6	W					0.0			22.3	
旬	6.7	10.6	3.4	6.2	63	36	3.9	W					0.0			46.3	
平年差/比	+0.6	+0.7	+0.6	//	//	//							0			86	

観測所名	小俣												10℃以上積算気温			0	
	気温(℃)			蒸気圧(hPa)	相対湿度(%)			風向・風速(m/s)					降水量(mm)				日照(h)
	平均	最高	最低	平均	平均	最小	平均	最多	最大	風向	瞬間	風向	日計	1時間	10分		
1	5.6	12.1	-1.0														9.3
2	6.0	10.7	1.1														1.1
3	4.4	9.6	-1.3														3.8
4	4.7	9.5	-1.2														2.9
5	4.9	8.2	-0.1														2.4
6	4.6	9.6	-0.9														0.6
7	4.4	9.3	-1.7														4.2
8	7.7	12.2	2.4														5.5
9	7.1	14.6	-1.6														9.3
10	5.9	9.4	2.9														5.1
前半旬	5.1	10.0	-0.5														19.5
後半旬	5.9	11.0	0.2														24.7
旬	5.5	10.5	-0.1														44.2
平年差/比	+0.3	+0.5	-0.6										//	//	//		78

観測所名	粥見												10℃以上積算気温			0	
	気温(℃)			蒸気圧(hPa)	相対湿度(%)			風向・風速(m/s)					降水量(mm)				日照(h)
	平均	最高	最低	平均	平均	最小	平均	最多	最大	風向	瞬間	風向	日計	1時間	10分		
1	5.0	11.3	-1.6														8.7
2	5.7	9.5	-1.2														1.1
3	2.4	9.2	-1.9														2.5
4	5.7	8.9	-1.4														3.9
5	4.4	8.0	-1.0														0.1
6	3.3	9.6	-1.8														3.8
7	3.0	9.7	-3.7														3.0
8	6.6	11.1	-0.3														2.0
9	4.7	14.2	-3.2														8.9
10	5.3	8.3	3.3														1.4
前半旬	4.6	9.4	-1.4														16.3
後半旬	4.6	10.6	-1.1														19.1
旬	4.6	10.0	-1.3														35.4
平年差/比	0.0	+0.2	-1.0														72

観測所名	鳥羽												10℃以上積算気温			0	
	気温(℃)			蒸気圧(hPa)	相対湿度(%)			風向・風速(m/s)					降水量(mm)				日照(h)
	平均	最高	最低	平均	平均	最小	平均	最多	最大	風向	瞬間	風向	日計	1時間	10分		
1	6.8	10.8	2.3														9.0
2	6.9	8.7	3.3														0.9
3	5.4	8.4	2.7														5.1
4	5.9	9.5	0.8														4.5
5	5.1	7.3	1.2														1.1
6	5.6	9.2	0.5														2.1
7	4.2	8.4	-1.2														3.2
8	8.2	11.4	4.2														7.3
9	6.7	12.5	0.3														9.1
10	6.5	9.6	4.7														5.3
前半旬	6.0	8.9	2.1														20.6
後半旬	6.2	10.2	1.7														27.0
旬	6.1	9.6	1.9														47.6
平年差/比	+0.4	+0.2	0.0														80

津、尾鷲、上野、四日市では、アメダスとしての湿度の統計を令和3年3月2日から開始しました。
津、尾鷲、上野、四日市以外の地点の日照時間の値は推計気象分布（日照時間）からの推計値。平年値は推計値へ補正した値を使用しています。
現在、湿度計を整備しており、整備完了した地点から蒸気圧、相対湿度を順次提供します。

地域気象観測旬報

2023年1月1日～10日 三重県 (53)
(3/3)

観測所名	南伊勢												10℃以上積算気温			0	
	日付	気温(℃)			蒸気圧(hPa)	相対湿度(%)		風向・風速(m/s)					降水量(mm)				日照(h)
		平均	最高	最低		平均	最小	平均	最多	最大	風向	瞬間	風向	日計	1時間		
1	6.1	12.3	0.7				1.3	WNW	3.6	NW	9.0	S	0.0	0.0	0.0	9.2	
2	6.2	10.5	0.7				1.3	W	2.9	NNE	7.8	W	0.0	0.0	0.0	3.0	
3	5.3	10.0	0.1				1.5	NW	3.7	NW	8.6	N	0.0	0.0	0.0	5.5	
4	5.9	10.3	0.1				1.5	WNW	4.3	WNW	9.8	W	0.0	0.0	0.0	5.7	
5	4.9	8.4	0.8				1.4	NNW	3.4	N	7.6	NW	0.0	0.0	0.0	1.6	
6	5.9	10.5	0.2				1.3	WNW	2.7	WNW	7.6	NW	0.0	0.0	0.0	6.5	
7	5.6	11.4	0.0				1.0	WNW	4.3	WNW	10.1	WNW	0.0	0.0	0.0	3.9	
8	6.2	12.4	1.4				0.9	WNW	3.4	WNW	9.2	WNW	0.0	0.0	0.0	6.7	
9	7.4	14.7	0.4				0.8	W	2.5	NW	5.2	NNW	0.0	0.0	0.0	9.4	
10	6.5	11.2	4.8				3.1	N	6.2	WNW	15.4	WNW	0.5	0.5	0.5	7.5	
前半旬	5.7	10.3	0.5				1.4	NW					0.0			25.0	
後半旬	6.3	12.0	1.4				1.4	WNW					0.5			34.0	
旬	6.0	11.2	0.9				1.4	WNW					0.5			59.0	
平年差/比	-0.4	+0.4	-1.0	//	//	//							3			101	

観測所名	紀伊長島												10℃以上積算気温			0			
	日付	気温(℃)			蒸気圧(hPa)	相対湿度(%)		風向・風速(m/s)					降水量(mm)				日照(h)		
		平均	最高	最低		平均	最小	平均	最多	最大	風向	瞬間	風向	日計	1時間			10分	
1	5.9	14.0	-0.7				4.9	57	25	1.4	NNW	3.7	NW	8.6	N	0.0	0.0	0.0	9.3
2	6.1	12.4	-0.1				5.6	63	38	1.5	W	5.1	NNW	10.5	N	0.0	0.0	0.0	6.0
3	4.6	11.9	-0.9				5.0	63	30	1.4	W	4.3	NNW	10.2	WSW	0.0	0.0	0.0	8.4
4	5.5	11.3	-1.2				4.7	53	32	1.5	NNW	4.6	NNW	11.7	WSW	0.0	0.0	0.0	6.0
5	6.7	11.0	1.7				5.1	53	35	1.5	NW	3.5	WNW	9.6	N	0.0	0.0	0.0	5.3
6	5.8	12.3	-0.1				5.3	60	33	1.6	WNW	3.9	W	7.5	WSW	0.0	0.0	0.0	4.9
7	5.7	12.7	-1.1				6.0	67	35	1.3	NW	5.5	NW	10.4	NNW	0.0	0.0	0.0	3.7
8	7.8	13.5	0.7				6.3	62	39	1.5	NW	4.8	NW	9.2	N	0.0	0.0	0.0	7.4
9	6.7	15.6	-1.1				6.5	69	40	1.1	WNW	3.0	W	5.7	W	0.0	0.0	0.0	9.3
10	7.3	12.4	0.6				4.8	48	34	2.8	NW	6.0	NW	15.3	W	0.0	0.0	0.0	9.1
前半旬	5.8	12.1	-0.2				5.1	58	25	1.5	W					0.0			35.0
後半旬	6.7	13.3	-0.2				5.8	61	33	1.7	NW					0.0			34.4
旬	6.2	12.7	-0.2				5.4	60	25	1.6	NW					0.0			69.4
平年差/比	-0.4	+0.9	-1.7	//	//	//										0			114

観測所名	尾鷲												10℃以上積算気温			0	
	日付	気温(℃)			蒸気圧(hPa)	相対湿度(%)		風向・風速(m/s)					降水量(mm)				日照(h)
		平均	最高	最低		平均	最小	平均	最多	最大	風向	瞬間	風向	日計	1時間		
1	6.0	12.7	0.7		5.6	61	38	2.0	WSW	5.4	E	7.1	ENE	0.0	0.0	0.0	8.3
2	6.8	13.5	2.2		5.6	59	35	2.4	WSW	7.8	WSW	12.0	WSW	0.0	0.0	0.0	8.1
3	5.8	12.3	1.3		5.0	56	27	2.2	W	6.2	WSW	10.0	W	0.0	0.0	0.0	8.3
4	7.1	12.1	1.2		4.5	46	29	2.6	WSW	6.8	NNW	13.1	W	0.0	0.0	0.0	7.5
5	7.0	12.0	3.6		5.5	55	32	1.9	WSW	5.4	NE	7.7	NE	0.0	0.0	0.0	7.5
6	6.4	12.9	1.7		5.7	61	32	1.7	W	4.3	W	7.5	WNW	0.0	0.0	0.0	6.2
7	6.7	12.3	1.3		6.1	63	43	2.4	W	9.2	W	13.0	W	0.0	0.0	0.0	2.2
8	8.7	14.4	4.1		6.7	61	40	1.9	W	5.0	E	6.7	ENE	0.0	0.0	0.0	7.2
9	8.4	15.1	2.3		6.2	57	30	1.8	W	6.3	W	12.5	W	0.0	0.0	0.0	8.5
10	7.7	12.9	1.9		4.9	47	29	3.7	WNW	10.6	WNW	17.2	NW	0.0	0.0	0.0	8.5
前半旬	6.5	12.5	1.8		5.2	55	27	2.2	WSW					0.0			39.7
後半旬	7.6	13.5	2.3		5.9	58	29	2.3	W					0.0			32.6
旬	7.1	13.0	2.0		5.6	57	27	2.3	WSW					0.0			72.3
平年差/比	+0.2	+1.0	-0.3	//	//	//								0			124

観測所名	熊野新鹿												10℃以上積算気温			0	
	日付	気温(℃)			蒸気圧(hPa)	相対湿度(%)		風向・風速(m/s)					降水量(mm)				日照(h)
		平均	最高	最低		平均	最小	平均	最多	最大	風向	瞬間	風向	日計	1時間		
1	7.2	12.3	2.1		5.1	50	34	1.9	WNW	4.0	ESE	6.3	ESE	0.0	0.0	0.0	8.5
2	6.7	12.6	2.5		5.6	58	37	1.5	NW	2.7	WNW	6.7	WSW	0.0	0.0	0.0	8.5
3	6.1	11.6	2.5		4.8	52	29	1.6	NW	2.7	WNW	5.2	WNW	0.0	0.0	0.0	8.6
4	5.7	11.7	0.8		4.8	54	28	1.3	NW	4.4	WNW	8.4	NW	0.0	0.0	0.0	8.6
5	6.0	11.2	2.7		5.1	56	33	1.4	NW	3.2	ESE	5.7	E	0.0	0.0	0.0	8.1
6	7.0	12.1	2.7		5.1	52	33	1.9	NW	3.3	W	6.2	E	0.0	0.0	0.0	7.8
7	7.4	12.2	3.4		5.6	55	35	1.9	NW	4.9	WNW	8.8	NW	0.0	0.0	0.0	2.1
8	8.9	14.2	4.2		6.1	56	36	1.4	WNW	3.7	WNW	5.6	WNW	0.0	0.0	0.0	7.5
9	9.7	16.5	6.0		5.0	43	20	1.8	WNW	3.9	WNW	5.9	NW	0.0	0.0	0.0	8.7
10	7.5	12.1	2.1		4.7	46	27	2.0	W	4.0	W	9.5	W	0.0	0.0	0.0	8.7
前半旬	6.3	11.9	2.1		5.1	54	28	1.5	NW					0.0			42.3
後半旬	8.1	13.4	3.7		5.3	50	20	1.8	WNW					0.0			34.8
旬	7.2	12.7	2.9		5.2	52	20	1.7	NW					0.0			77.1
平年差/比	+0.2	+1.1	0.0	//	//	//								0			120

津、尾鷲、上野、四日市では、アメダスとしての湿度の統計を令和3年3月2日から開始しました。
津、尾鷲、上野、四日市以外の地点の日照時間の値は推計気象分布（日照時間）からの推計値。平年値は推計値へ補正した値を使用しています。
現在、湿度計を整備しており、整備完了した地点から蒸気圧、相対湿度を順次提供します。

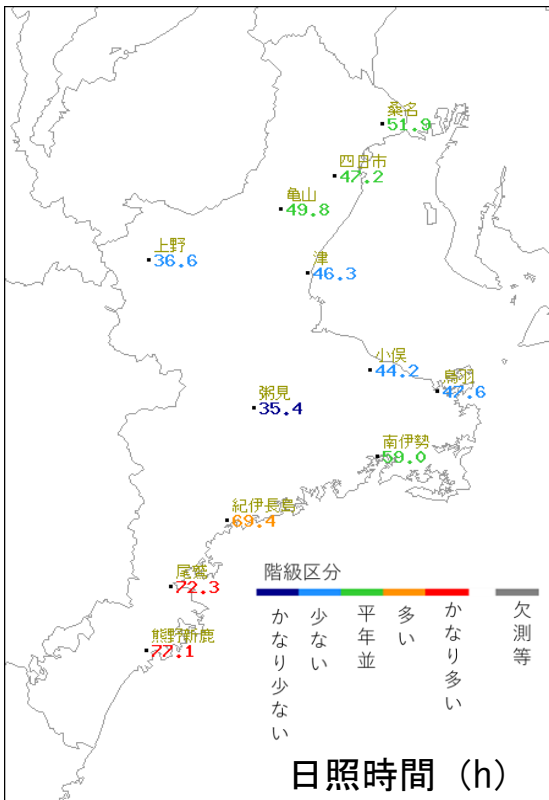
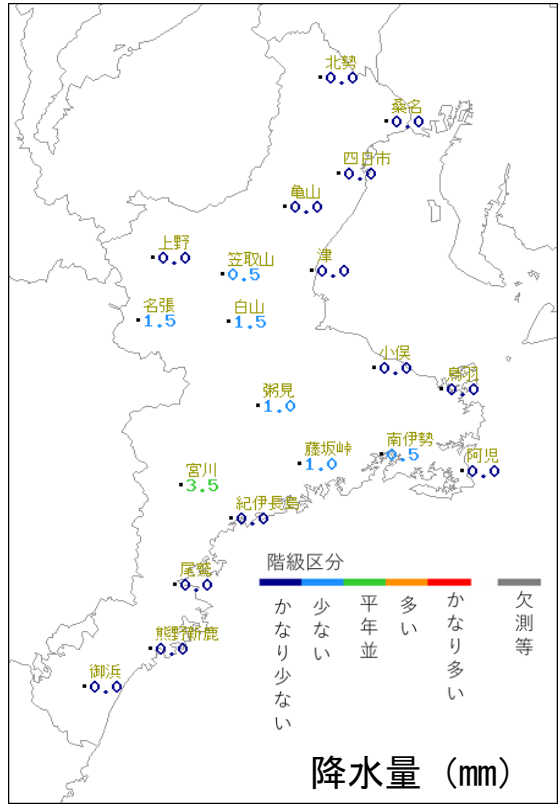
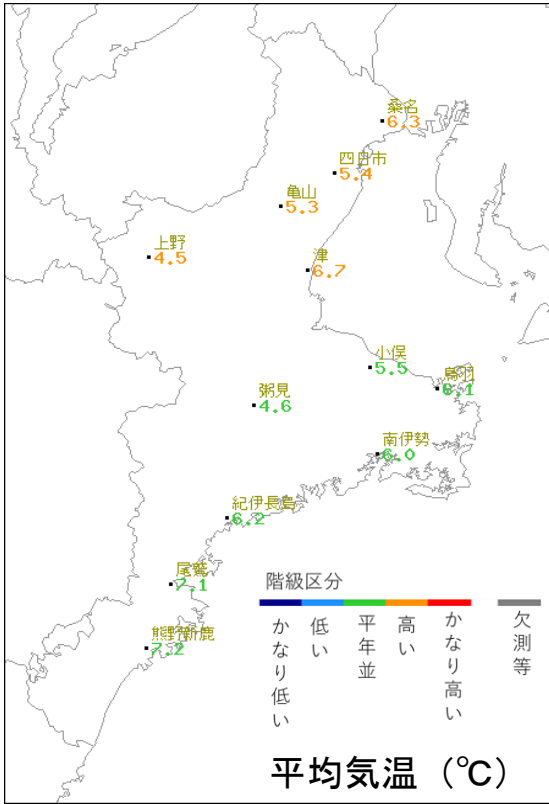
地域雨量観測旬報

2023年1月1日～10日 三重県 (53)
(1/1)

観測所名	北勢				笠取山				名張				白山			
	降水量(mm)				降水量(mm)				降水量(mm)				降水量(mm)			
	日計	平年比	最大1時間	最大10分間	日計	平年比	最大1時間	最大10分間	日計	平年比	最大1時間	最大10分間	日計	平年比	最大1時間	最大10分間
1	0.0		0.0	0.0	0.0		0.0	0.0	0.0		0.0	0.0	0.0		0.0	0.0
2	0.0		0.0	0.0	0.0		0.0	0.0	0.0		0.0	0.0	0.0		0.0	0.0
3	0.0		0.0	0.0	0.0		0.0	0.0	0.0		0.0	0.0	0.0		0.0	0.0
4	0.0		0.0	0.0	0.0		0.0	0.0	0.0		0.0	0.0	0.0		0.0	0.0
5	0.0		0.0	0.0	0.0		0.0	0.0	0.0		0.0	0.0	0.0		0.0	0.0
半旬計/最大	0.0	0	0.0	0.0	0.0	0	0.0	0.0	0.0	0	0.0	0.0	0.0	0	0.0	0.0
6	0.0		0.0	0.0	0.0		0.0	0.0	0.0		0.0	0.0	0.0		0.0	0.0
7	0.0		0.0	0.0	0.0		0.0	0.0	0.0		0.0	0.0	0.0		0.0	0.0
8	0.0		0.0	0.0	0.0		0.0	0.0	0.0		0.0	0.0	0.0		0.0	0.0
9	0.0		0.0	0.0	0.0		0.0	0.0	0.0		0.0	0.0	0.0		0.0	0.0
10	0.0		0.0	0.0	0.5		0.5	0.5	1.5		1.0	0.5	1.5		1.5	1.0
半旬計/最大	0.0	0	0.0	0.0	0.5	8	0.5	0.5	1.5	20	1.0	0.5	1.5	22	1.5	1.0
旬計	0.0	0			0.5	4			1.5	12			1.5	12		
旬最大	0.0		0.0	0.0	0.5		0.5	0.5	1.5		1.0	0.5	1.5		1.5	1.0
起日	10		10	10	10		10	10	10		10	10	10		10	10

観測所名	藤坂峠				阿児				宮川				御浜			
	降水量(mm)				降水量(mm)				降水量(mm)				降水量(mm)			
	日計	平年比	最大1時間	最大10分間	日計	平年比	最大1時間	最大10分間	日計	平年比	最大1時間	最大10分間	日計	平年比	最大1時間	最大10分間
1	0.0		0.0	0.0	0.0		0.0	0.0	0.0		0.0	0.0	0.0		0.0	0.0
2	0.0		0.0	0.0	0.0		0.0	0.0	0.0		0.0	0.0	0.0		0.0	0.0
3	0.0		0.0	0.0	0.0		0.0	0.0	0.0		0.0	0.0	0.0		0.0	0.0
4	0.0		0.0	0.0	0.0		0.0	0.0	0.0		0.0	0.0	0.0		0.0	0.0
5	0.0		0.0	0.0	0.0		0.0	0.0	0.0		0.0	0.0	0.0		0.0	0.0
半旬計/最大	0.0	0	0.0	0.0	0.0	0	0.0	0.0	0.0	0	0.0	0.0	0.0	0	0.0	0.0
6	0.0		0.0	0.0	0.0		0.0	0.0	0.0		0.0	0.0	0.0		0.0	0.0
7	0.0		0.0	0.0	0.0		0.0	0.0	0.5		0.5	0.5	0.0		0.0	0.0
8	0.0		0.0	0.0	0.0		0.0	0.0	0.0		0.0	0.0	0.0		0.0	0.0
9	0.0		0.0	0.0	0.0		0.0	0.0	0.0		0.0	0.0	0.0		0.0	0.0
10	1.0		0.5	0.5	0.0		0.0	0.0	3.0		1.5	0.5	0.0		0.0	0.0
半旬計/最大	1.0	11	0.5	0.5	0.0	0	0.0	0.0	3.5	34	1.5	0.5	0.0	0	0.0	0.0
旬計	1.0	6			0.0	0			3.5	20			0.0	0		
旬最大	1.0		0.5	0.5	0.0		0.0	0.0	3.0		1.5	0.5	0.0		0.0	0.0
起日	10		10	10	10		10	10	10		10	10	10		10	10

2023年1月上旬の気象分布図



1月上旬 日平均相対湿度(%)

	四日市	上野	津	尾鷲
1日	58	60	51	61
2日	68	67	63	59
3日	81	78	68	56
4日	72	63	57	46
5日	79	74	72	55
6日	77	77	68	61
7日	79	82	73	63
8日	75	75	63	61
9日	68	73	58	57
10日	62	65	61	47
平均	72	71	63	57

東海地方 1 か月予報

(1月14日から2月13日までの天候見通し)

令和5年1月12日
名古屋地方気象台発表

<特に注意を要する事項>

期間のはじめは、気温がかなり高くなる見込みです。

<予想される向こう1か月の天候>

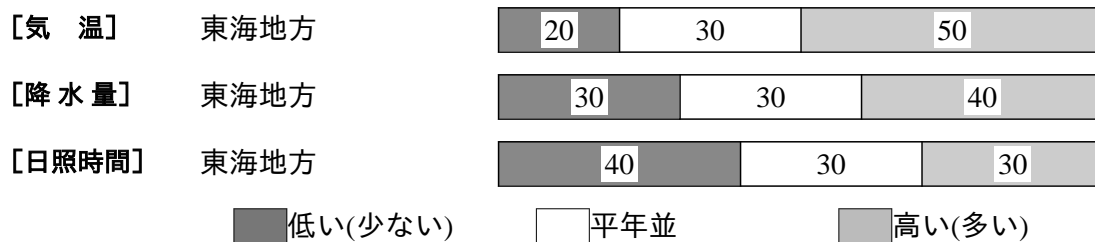
向こう1か月の出現の可能性が最も大きい天候と、特徴のある気温、降水量等の確率は以下のとおりです。

平年と同様に晴れの日が多いでしょう。岐阜県山間部では、平年と同様に曇りや雪の日が多いでしょう。

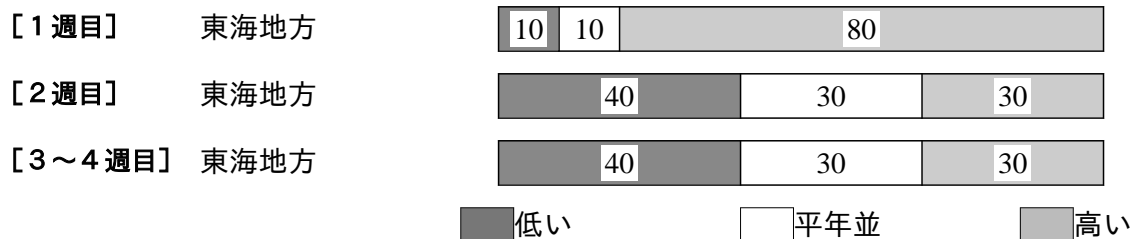
向こう1か月の平均気温は、高い確率50%です。

週別の気温は、1週目は、高い確率80%です。

<向こう1か月の気温、降水量、日照時間の各階級の確率 (%) >



<気温経過の各階級の確率 (%) >



<予報の対象期間>

1か月 : 1月14日(土) ~ 2月13日(月)
1週目 : 1月14日(土) ~ 1月20日(金)
2週目 : 1月21日(土) ~ 1月27日(金)
3~4週目 : 1月28日(土) ~ 2月10日(金)

<次回発表予定等>

1か月予報 : 毎週木曜日 14時30分 次回は1月19日
3か月予報 : 1月24日(火) 14時

＜参考資料（平年並の範囲等）＞

(1) 30年平均値（向こう1か月の平均気温、降水量、日照時間と1週目、2週目、3～4週目の平均気温）

	気温 (°C)	降水量 (mm)	日照時間 (時間)	気温(°C)		
				1週目	2週目	3～4週目
高山	-1.4	97.2	105.0	-1.3	-1.5	-1.4
岐阜	4.5	66.0	168.2	4.6	4.4	4.5
名古屋	4.7	55.7	180.9	4.8	4.5	4.6
上野	3.3	53.6	125.9	3.4	3.2	3.3
津	5.4	52.6	163.8	5.6	5.3	5.3
伊良湖	5.7	65.0	185.1	5.9	5.6	5.6
浜松	6.1	64.2	206.8	6.2	5.9	6.0
御前崎	6.7	86.5	205.7	6.9	6.6	6.7
静岡	6.9	88.4	208.3	6.8	6.6	6.9
三島	5.9	80.2	186.4	5.8	5.7	6.0
尾鷲	6.4	110.0	183.4	6.4	6.2	6.4
石廊崎	8.0	74.4	185.4	8.1	7.8	7.9
網代	6.8	79.4	150.8	6.9	6.7	6.9
四日市	4.1	59.9	154.6	4.2	4.0	4.1

なお、気温、降水量、日照時間の「平年値」の範囲は、地点ごとに幾分違いはありますが、下に示した地域平均の「平年並」の範囲を参考にしてください。

(2) 1991～2020年のデータに基づいた向こう1か月地域平均の気温、降水量、日照時間の平年差（比）の「平年並」の範囲は次のとおりです。

	気温平年差(°C)	降水量平年比(%)	日照時間平年比(%)
東海地方	-0.3～+0.1	67～111	98～105

(3) この予報期間の1週目、2週目、3～4週目の地域平均の気温平年差の「平年並」の範囲は次のとおりです。

	1週目	2週目	3～4週目
東海地方	-0.6～+0.6	-0.7～+0.6	-0.4～+0.4

＜参考資料（利用上の注意）＞

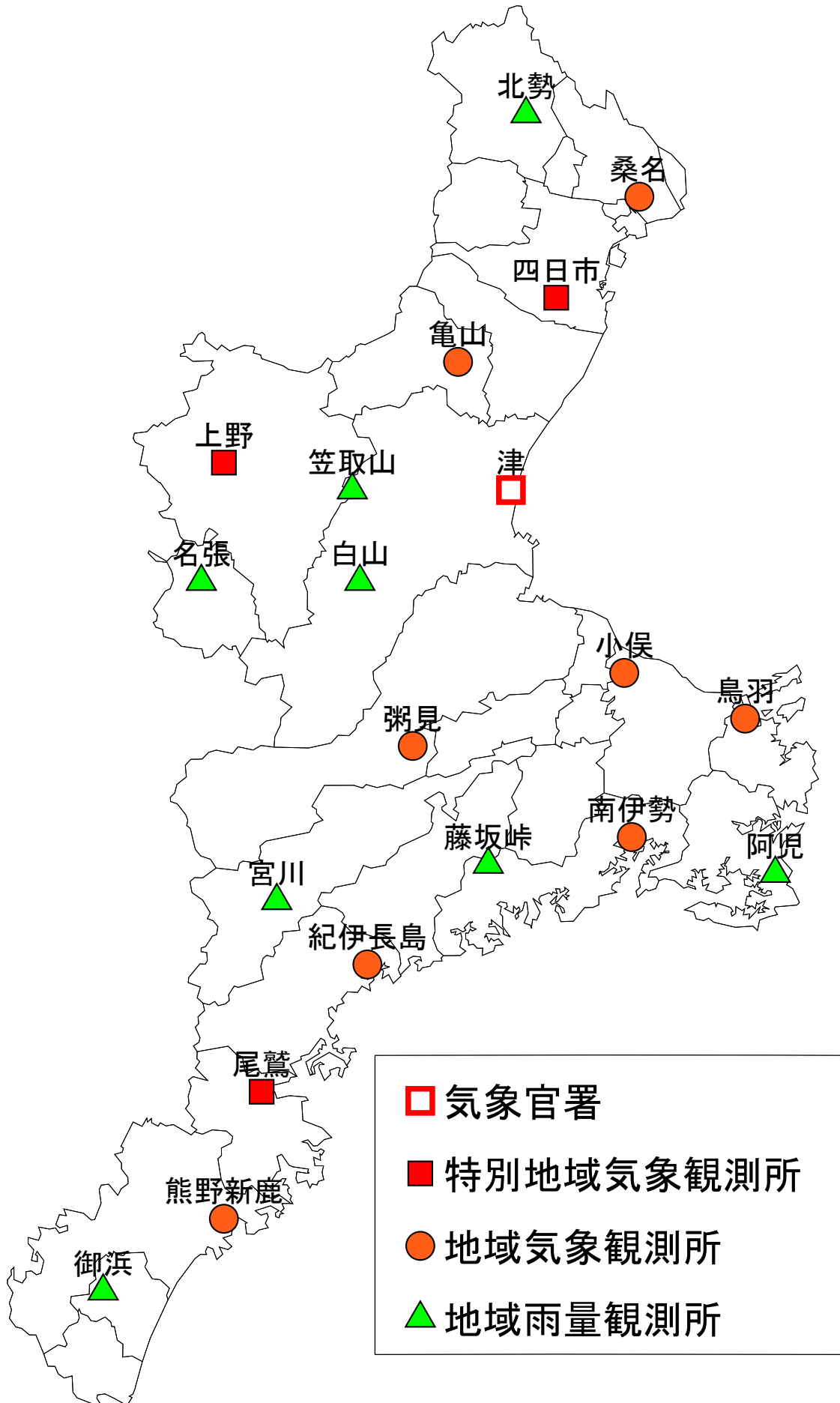
- (1) 気温（降水量）等は、「低い（少ない）」「平年並」「高い（多い）」の3つの階級で予報します。階級の幅は、1991～2020年の30年間における各階級の出現率が等分（それぞれ33％）となるように決めてあります（気候的出現率と呼びます）。
- (2) 予報する確率の数値は、それぞれの階級が出現する可能性の大きさを表しています。予測資料の信頼性が大きい場合には気候的出現率から大きく隔たった10％以下や60％以上の確率を付けられますが、特定の階級を強調できない場合には気候的出現率と同じかそれと同程度（30％、40％）の確率しか付けられません。
- (3) 晴れや雨などの天気日数は、平年の日数よりも多い（少ない）場合は「平年に比べて多い（少ない）」、また平年の日数と同程度に多い（少ない）場合には「平年と同様に多い（少ない）」と表現します。なお、単に多い（少ない）と表現した場合には対象期間の2分の1より多い（少ない）ことを意味します。

観測所一覽表

令和4年12月1日 現在
(緯度・経度は世界測地系によるデータ)

観測所 番号	観測所名	観測種目						所在地	緯度 (北緯)	経度 (東経)	観測所 の高さ (海面上) m	風向・ 風速計 の高さ (地上) m		
		気温	相対湿度	風向・ 風速	降水量	積雪	日照時間						その他	
気象官署														
53132	津	○	○		○	○		○	津市島崎町	34° 44.0′	136° 31.1′	3		
				○				○	津市末広町	34° 43.3′	136° 31.5′	2	15.0	
特別地域気象観測所														
53378	尾鷲	○	○	○	○			○	○	尾鷲市南陽町	34° 04.1′	136° 11.6′	15	28.4
53061	四日市	○	○	○	○			○	○	四日市市日永	34° 56.4′	136° 34.8′	55	10.7
53112	上野	○	○	○	○			○	○	伊賀市緑ヶ丘本町	34° 45.7′	136° 08.5′	159	22.1
地域気象観測所														
53041	桑名	○	○	○	○					桑名市江場字正金縄	35° 03.0′	136° 41.6′	3	9.9
53091	亀山	○	○	○	○					亀山市椿世町	34° 52.2′	136° 27.2′	70	10.0
53196	小俣	○		○	○					伊勢市小俣町明野	34° 31.7′	136° 39.9′	10	10.0
53231	粥見	○		○	○					松阪市飯南町粥見	34° 26.9′	136° 23.4′	120	10.0
53257	鳥羽	○		○	○					鳥羽市鳥羽	34° 28.9′	136° 49.5′	2	9.0
53296	南伊勢	○		○	○					度会郡南伊勢町船越	34° 20.7′	136° 40.9′	6	10.0
53326	紀伊長島	○	○	○	○					北牟婁郡紀北町長島	34° 12.5′	136° 19.6′	3	9.9
53401	熊野新鹿	○	○	○	○					熊野市新鹿町	33° 55.9′	136° 08.3′	23	6.4
地域雨量観測所														
53016	北勢				○					いなべ市北勢町其原	35° 08.6′	136° 32.3′	125	
53121	笠取山				○					津市榊原町	34° 43.5′	136° 18.5′	810	
53141	名張				○					名張市鴻之台1番町	34° 37.6′	136° 04.5′	226	
53151	白山				○					津市白山町南家城	34° 37.5′	136° 19.3′	60	
53287	藤坂峠				○					度会郡大紀町永会字中河内	34° 19.4′	136° 29.3′	560	
53307	阿児				○					志摩市阿児町甲賀字浅野	34° 18.5′	136° 52.4′	31	
53321	宮川				○					多気郡大台町久豆	34° 16.7′	136° 12.5′	205	
53416	御浜				○					南牟婁郡御浜町大字上野	33° 51.1′	135° 58.8′	130	

三重県の観測所配置図



令和5年1月12日発行

【編集・発行】

津地方気象台

〒514-0002

津市島崎町327-2

TEL (059) 228-6818