

第 4 4 卷 2 号

# 三 重 県 農 業 気 象 速 報

令 和 5 年 1 月 中 旬  
2 0 2 3 年

三 重 県  
津 地 方 気 象 台

## 目次 (○印を掲載)

- 気象概況
- 気象経過図
- 地域気象観測旬報
- 地域雨量観測旬報
  - 地域気象観測月報 (集計値)
  - 地域雨量観測月報 (集計値)
- 平均気温分布図
- 降水量分布図
- 日照時間分布図
- 日平均相対湿度
- 気象メモ
- お知らせ
- 1 か月予報
  - 3 か月予報
  - 暖候期予報
  - 寒候期予報
- 観測所一覧表
- 観測所配置図

### 統計資料の注意点

#### 【記号について】

数字の下「  」は極値(2つ以上ある場合は最新の起日)を表します。また、「×」は欠測(測器の故障などで値が得られなかった場合)、「  」は資料不足値(統計値を求める対象となる資料が許容する資料数を満たさない場合)、「  」は準正常値(統計値を求める対象となる資料の一部が許容する範囲内で欠けている場合)を表します。「//」は平年値がありません。

※この資料は「速報値」のため、後日訂正・追加することがあります。  
※内容の改変、無断使用を禁じます。

# 1 月中旬気象概況

## 顕著な高温、北中部の多照

この旬は、冬型の気圧配置や高気圧に覆われて晴れた日が多くなり、北中部では日照時間が多くなりました。期間の中頃は暖かい空気が流れ込みやすく、また期間の終わりは寒気が流れ込みにくく、平均気温はかなり高くなりました。

11日から12日は高気圧に覆われて晴れました。13日は高気圧に覆われて朝まで晴れましたが、前線の影響により、夕方から雨となりました。14日は前線の影響により、昼前まで雨で昼過ぎから曇りとなりました。15日は晴れた所もありましたが、気圧の谷や湿った空気の影響によりおおむね曇りで、昼過ぎから夕方まで雨となりました。16日は気圧の谷や湿った空気の影響により、昼過ぎまでおおむね曇りで雨の降った所もありましたが、次第に冬型の気圧配置となり、夕方から晴れました。17日は高気圧に覆われておおむね晴れました。18日は気圧の谷や寒気の影響により、昼過ぎまで曇りで雨の降った所がありましたが、冬型の気圧配置となり、夕方から晴れました。19日は高気圧に覆われて晴れました。20日は高気圧に覆われておおむね晴れましたが、寒気の影響により昼過ぎから雨や雪の降った所がありました。

各地における旬の平均気温、降水量及び日照時間の観測値は次のとおりです。

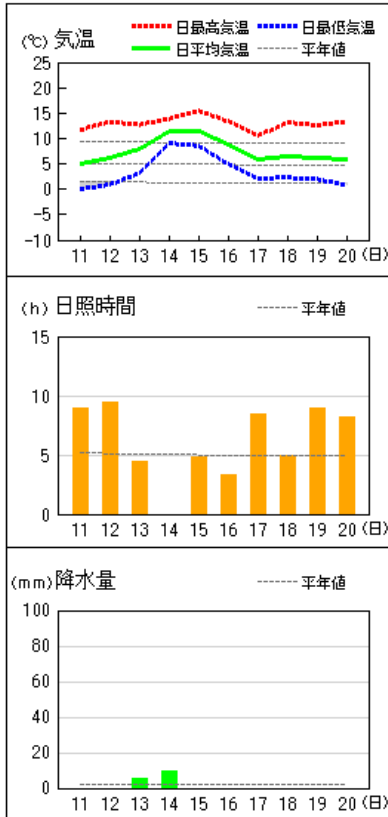
|      | 津       | 尾 鷲     | 上 野     | 四日市     |
|------|---------|---------|---------|---------|
| 平均気温 | 8.2 °C  | 9.6 °C  | 5.6 °C  | 6.9 °C  |
| 階級区分 | かなり高い   | かなり高い   | かなり高い   | かなり高い   |
| 降水量  | 12.5 mm | 38.5 mm | 12.0 mm | 14.0 mm |
| 階級区分 | 平年並     | 多い      | 平年並     | 平年並     |
| 日照時間 | 60.6 h  | 55.5 h  | 44.7 h  | 54.2 h  |
| 階級区分 | 多い      | 平年並     | 多い      | 多い      |

### 日別天気概況 (津)

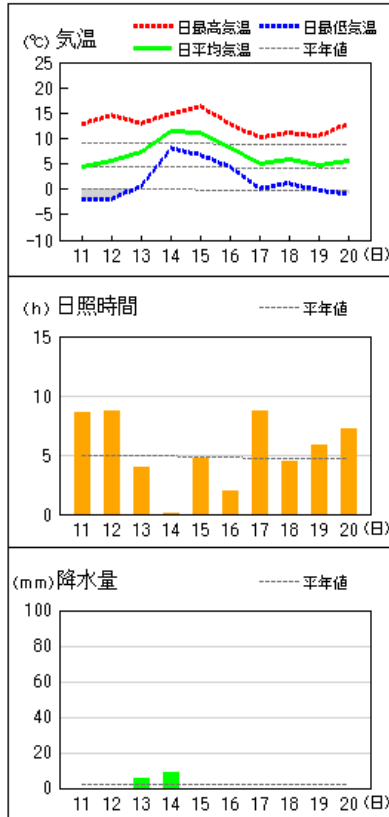
|     | 06時~18時  | 18時~翌06時    |
|-----|----------|-------------|
| 11日 | 晴一時曇     | 晴後一時曇       |
| 12日 | 晴        | 晴時々曇        |
| 13日 | 晴後曇一時雨   | 雨時々曇        |
| 14日 | 雨後時々曇    | 曇後晴         |
| 15日 | 晴後雨時々曇   | 曇後一時雨       |
| 16日 | 曇一時雨後時々晴 | 晴           |
| 17日 | 晴後一時曇    | 曇一時晴        |
| 18日 | 曇後晴      | 晴           |
| 19日 | 晴        | 晴一時曇        |
| 20日 | 晴後一時曇    | 晴後曇時々雪一時みぞれ |

アメダス 気象経過図：2023年01月11日-2023年01月20日

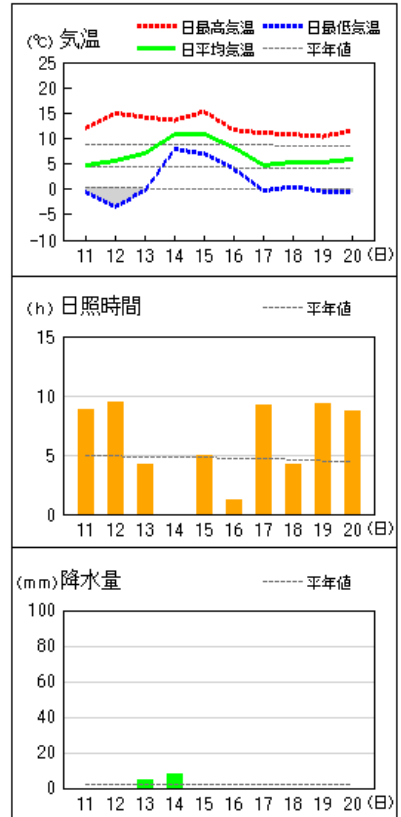
桑名



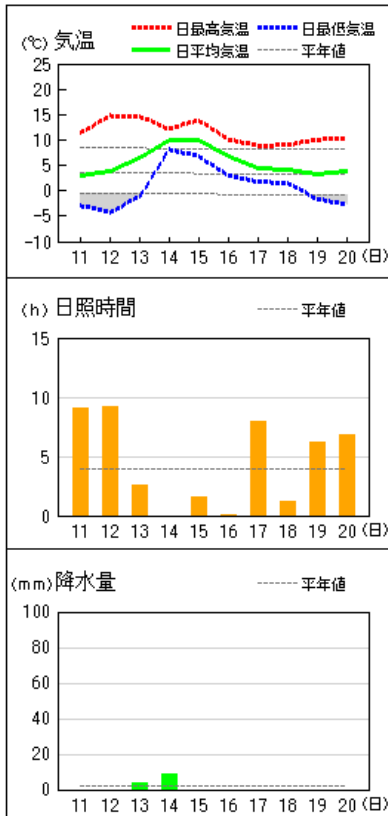
四日市



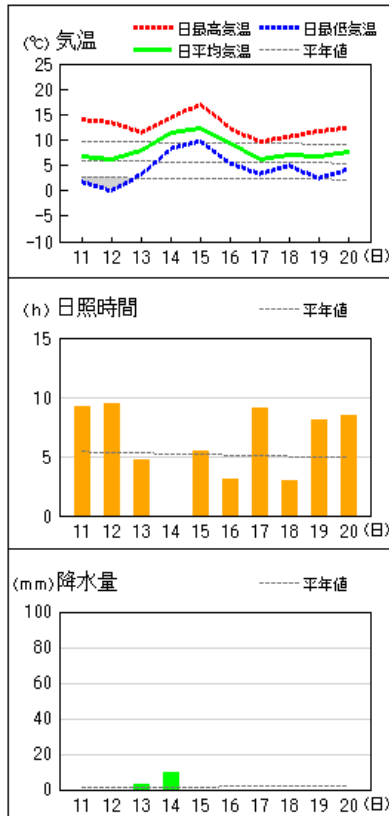
亀山



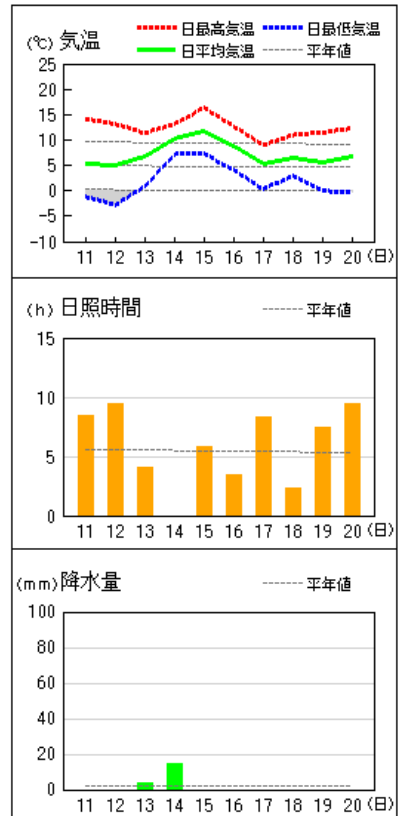
上野



津



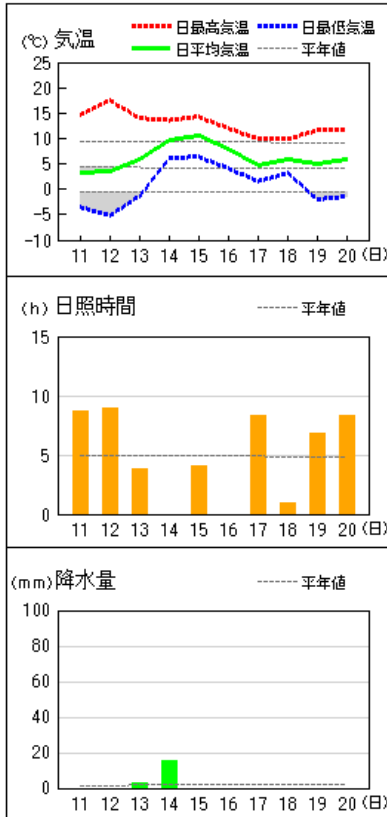
小俣



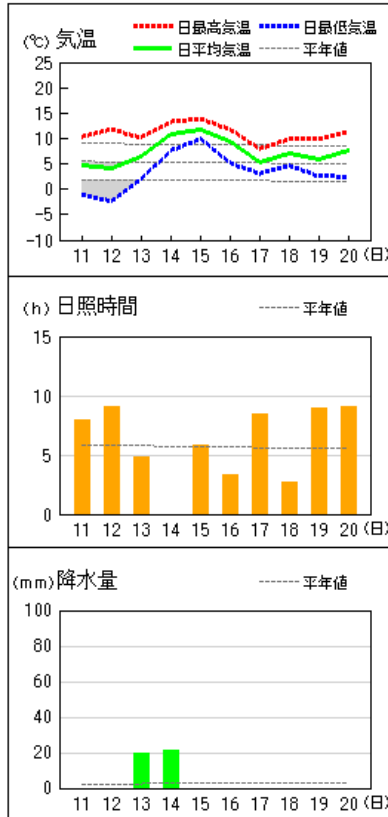
参考：(注) 津、尾鷲、上野、四日市以外の地点の日照時間の値は推計気象分布（日照時間）の推計値。平年値は推計値へ補正した値を使用しています。

アメダス 気象経過図：2023年01月11日-2023年01月20日

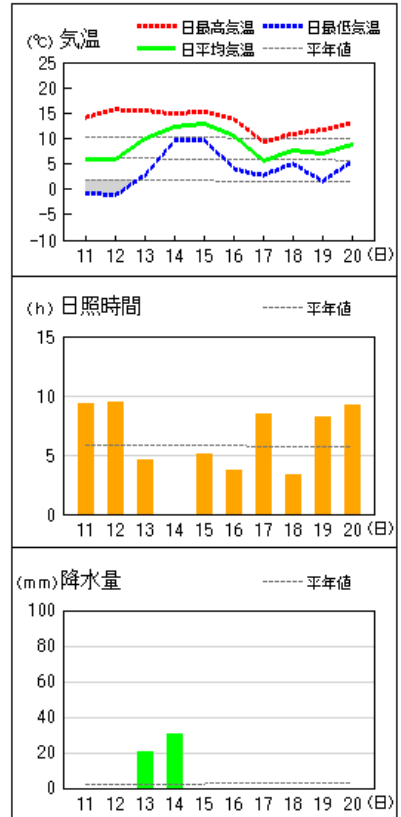
粥見



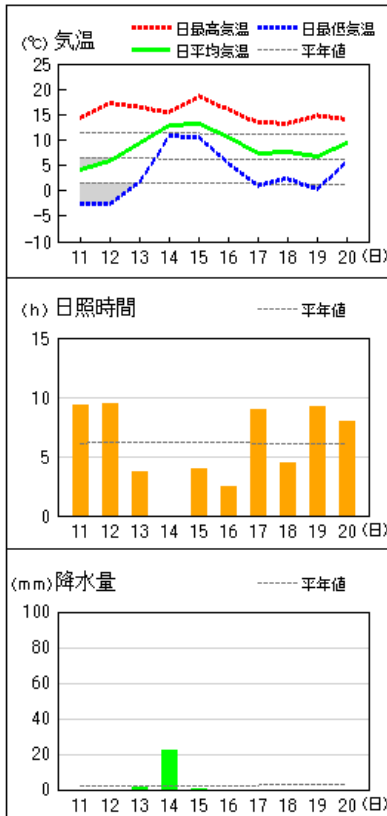
鳥羽



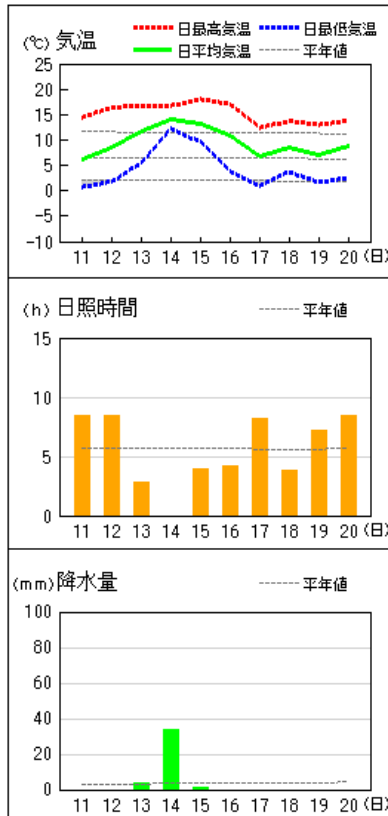
南伊勢



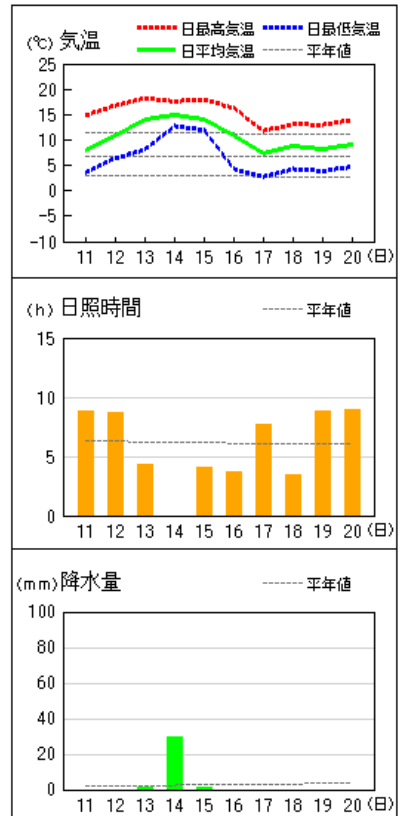
紀伊長島



尾鷲



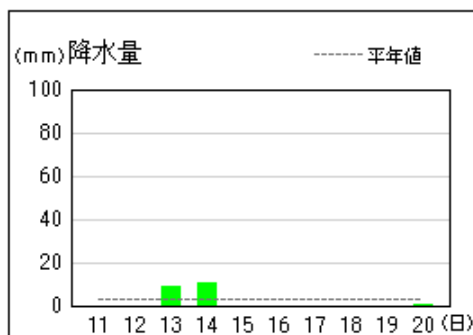
熊野新鹿



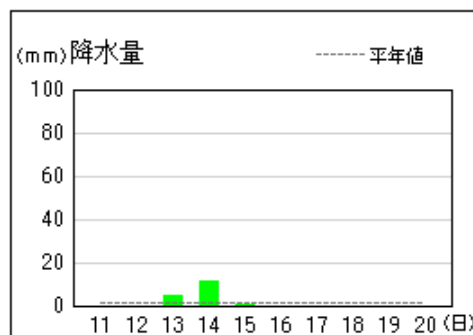
参考：(注) 津、尾鷲、上野、四日市以外の地点の日照時間の値は推計気象分布（日照時間）の推計値。平年値は推計値へ補正した値を使用しています。

アメダス 気象経過図：2023年01月11日-2023年01月20日

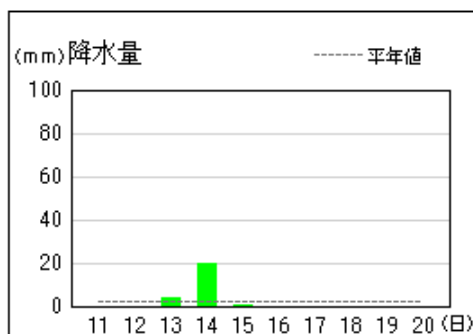
北勢



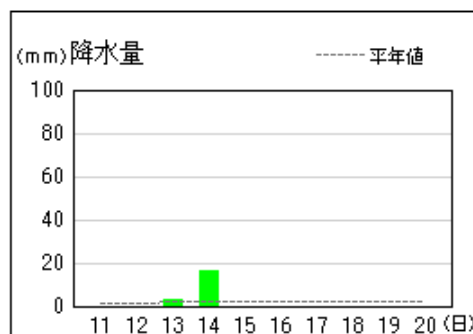
笠取山



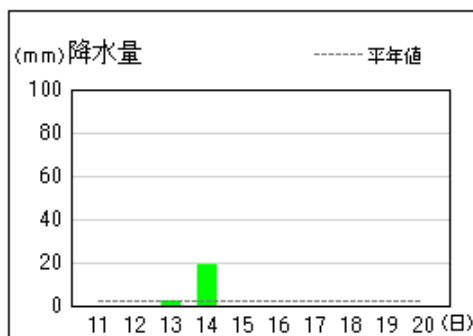
名張



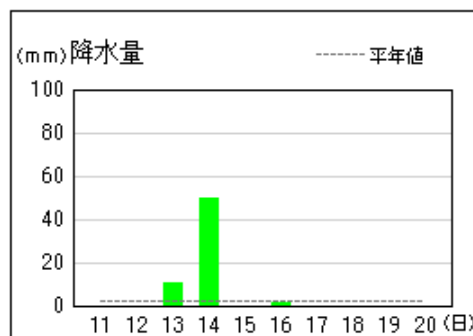
白山



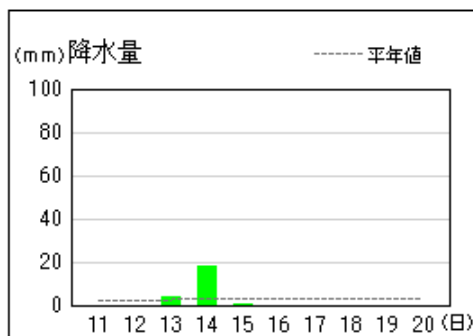
藤坂峠



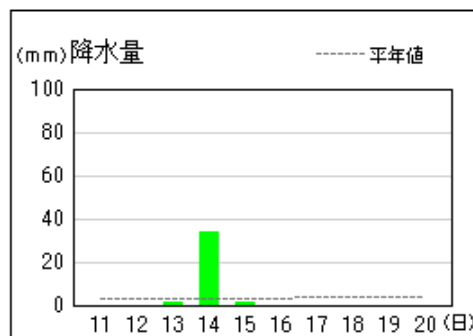
阿児



宮川



御浜



地域気象観測旬報

2023年1月11日～20日 三重県 (53)  
(1/3)

| 観測所名  | 桑名    |      |      |          |         |    |     |            |     |     |      |         | 10℃以上積算気温 |     |       | 23   |
|-------|-------|------|------|----------|---------|----|-----|------------|-----|-----|------|---------|-----------|-----|-------|------|
|       | 気温(℃) |      |      | 蒸気圧(hPa) | 相対湿度(%) |    |     | 風向・風速(m/s) |     |     |      | 降水量(mm) |           |     | 日照(h) |      |
|       | 平均    | 最高   | 最低   |          | 平均      | 最小 | 平均  | 最多         | 最大  | 風向  | 瞬間   | 風向      | 日計        | 1時間 |       |      |
| 11    | 5.1   | 11.7 | 0.1  | 4.8      | 58      | 22 | 1.4 | N          | 3.5 | W   | 6.7  | W       | 0.0       | 0.0 | 0.0   | 9.0  |
| 12    | 6.2   | 13.3 | 0.9  | 5.4      | 58      | 39 | 1.8 | N          | 3.6 | N   | 5.8  | N       | 0.0       | 0.0 | 0.0   | 9.4  |
| 13    | 7.9   | 12.7 | 3.2  | 7.4      | 71      | 38 | 2.0 | N          | 3.3 | N   | 6.0  | N       | 5.5       | 2.5 | 0.5   | 4.4  |
| 14    | 11.5  | 13.9 | 9.1  | 13.2     | 97      | 76 | 2.1 | N          | 6.1 | WNW | 10.2 | WNW     | 10.0      | 1.5 | 0.5   | 0.0  |
| 15    | 11.5  | 15.5 | 8.6  | 9.9      | 73      | 51 | 2.2 | WNW        | 6.7 | WNW | 11.6 | WNW     | 0.0       | 0.0 | 0.0   | 4.8  |
| 16    | 8.8   | 13.4 | 4.9  | 8.0      | 70      | 49 | 2.5 | WNW        | 6.8 | WNW | 11.5 | NW      | 0.0       | 0.0 | 0.0   | 3.3  |
| 17    | 6.0   | 10.5 | 2.2  | 4.7      | 50      | 32 | 2.0 | N          | 3.9 | N   | 6.8  | WNW     | 0.0       | 0.0 | 0.0   | 8.4  |
| 18    | 6.6   | 13.2 | 2.3  | 5.9      | 61      | 42 | 2.7 | NNW        | 6.2 | NNW | 12.2 | WNW     | 0.0       | 0.0 | 0.0   | 5.0  |
| 19    | 6.1   | 12.6 | 2.0  | 6.1      | 67      | 38 | 1.9 | W          | 5.0 | WNW | 8.3  | WNW     | 0.0       | 0.0 | 0.0   | 9.0  |
| 20    | 5.9   | 13.4 | 0.8  | 6.0      | 68      | 28 | 2.7 | NW         | 7.0 | NW  | 15.0 | WNW     | 0.0       | 0.0 | 0.0   | 8.2  |
| 前半旬   | 8.4   | 13.4 | 4.4  | 8.1      | 71      | 22 | 1.9 | N          |     |     |      |         | 15.5      |     |       | 27.6 |
| 後半旬   | 6.7   | 12.6 | 2.4  | 6.1      | 63      | 28 | 2.4 | WNW        |     |     |      |         | 0.0       |     |       | 33.9 |
| 旬     | 7.6   | 13.0 | 3.4  | 7.1      | 67      | 22 | 2.1 | N          |     |     |      |         | 15.5      |     |       | 61.5 |
| 平年差/比 | +2.7  | +3.8 | +2.1 | //       | //      | // |     |            |     |     |      |         | 78        |     |       | 120  |

| 観測所名  | 四日市   |      |      |          |         |    |     |            |     |     |      |         | 10℃以上積算気温 |     |       | 23   |
|-------|-------|------|------|----------|---------|----|-----|------------|-----|-----|------|---------|-----------|-----|-------|------|
|       | 気温(℃) |      |      | 蒸気圧(hPa) | 相対湿度(%) |    |     | 風向・風速(m/s) |     |     |      | 降水量(mm) |           |     | 日照(h) |      |
|       | 平均    | 最高   | 最低   |          | 平均      | 最小 | 平均  | 最多         | 最大  | 風向  | 瞬間   | 風向      | 日計        | 1時間 |       |      |
| 11    | 4.4   | 12.8 | -2.0 | 4.9      | 62      | 26 | 1.2 | NW         | 2.8 | ENE | 4.8  | NE      | 0.0       | 0.0 | 0.0   | 8.6  |
| 12    | 5.5   | 14.6 | -2.0 | 5.9      | 66      | 38 | 1.2 | N          | 2.5 | NE  | 4.1  | E       | 0.0       | 0.0 | 0.0   | 8.7  |
| 13    | 7.5   | 13.0 | 0.7  | 8.0      | 78      | 45 | 1.2 | N          | 2.8 | N   | 4.4  | N       | 5.5       | 3.5 | 1.0   | 3.9  |
| 14    | 11.4  | 14.9 | 8.1  | 12.8     | 95      | 72 | 1.5 | N          | 5.4 | NNW | 9.7  | N       | 8.5       | 2.5 | 1.0   | 0.1  |
| 15    | 11.2  | 16.3 | 6.8  | 9.7      | 74      | 51 | 1.6 | N          | 4.2 | NNW | 8.7  | NW      | 0.0       | 0.0 | 0.0   | 4.7  |
| 16    | 8.2   | 12.9 | 4.4  | 8.1      | 74      | 52 | 2.0 | NW         | 5.7 | NNW | 10.5 | NNW     | 0.0       | 0.0 | 0.0   | 2.0  |
| 17    | 5.0   | 10.2 | 0.2  | 5.0      | 58      | 35 | 1.5 | NNW        | 3.5 | NNE | 7.8  | NW      | 0.0       | 0.0 | 0.0   | 8.7  |
| 18    | 6.0   | 11.1 | 1.2  | 6.4      | 68      | 53 | 2.1 | NW         | 5.8 | NNW | 9.9  | NNW     | 0.0       | 0.0 | 0.0   | 4.5  |
| 19    | 4.6   | 10.5 | -0.2 | 6.2      | 75      | 45 | 1.3 | WSW        | 3.5 | N   | 6.2  | N       | 0.0       | 0.0 | 0.0   | 5.8  |
| 20    | 5.6   | 12.9 | -0.9 | 5.8      | 67      | 37 | 2.2 | W          | 5.4 | N   | 11.1 | W       | 0.0       | 0.0 | 0.0   | 7.2  |
| 前半旬   | 8.0   | 14.3 | 2.3  | 8.3      | 75      | 26 | 1.3 | N          |     |     |      |         | 14.0      |     |       | 26.0 |
| 後半旬   | 5.9   | 11.5 | 0.9  | 6.3      | 68      | 35 | 1.8 | NW         |     |     |      |         | 0.0       |     |       | 28.2 |
| 旬     | 6.9   | 12.9 | 1.6  | 7.3      | 72      | 26 | 1.6 | NW         |     |     |      |         | 14.0      |     |       | 54.2 |
| 平年差/比 | +2.6  | +3.9 | +1.7 | //       | //      | // |     |            |     |     |      |         | 68        |     |       | 112  |

| 観測所名  | 亀山    |      |      |          |         |    |     |            |     |     |      |         | 10℃以上積算気温 |     |       | 22   |
|-------|-------|------|------|----------|---------|----|-----|------------|-----|-----|------|---------|-----------|-----|-------|------|
|       | 気温(℃) |      |      | 蒸気圧(hPa) | 相対湿度(%) |    |     | 風向・風速(m/s) |     |     |      | 降水量(mm) |           |     | 日照(h) |      |
|       | 平均    | 最高   | 最低   |          | 平均      | 最小 | 平均  | 最多         | 最大  | 風向  | 瞬間   | 風向      | 日計        | 1時間 |       |      |
| 11    | 4.8   | 11.9 | -0.5 | 4.8      | 57      | 29 | 3.4 | W          | 6.2 | WNW | 12.0 | WNW     | 0.0       | 0.0 | 0.0   | 8.8  |
| 12    | 5.6   | 15.0 | -3.5 | 6.2      | 68      | 38 | 1.8 | WNW        | 5.9 | W   | 10.9 | W       | 0.0       | 0.0 | 0.0   | 9.5  |
| 13    | 7.1   | 14.2 | -0.2 | 8.1      | 82      | 47 | 1.1 | W          | 2.8 | E   | 4.1  | E       | 5.0       | 3.5 | 1.0   | 4.2  |
| 14    | 11.0  | 13.6 | 7.9  | 12.5     | 95      | 76 | 1.3 | W          | 5.3 | W   | 8.5  | W       | 8.0       | 2.5 | 1.0   | 0.0  |
| 15    | 10.9  | 15.3 | 7.0  | 9.4      | 73      | 54 | 3.8 | W          | 7.4 | NW  | 12.8 | WNW     | 0.0       | 0.0 | 0.0   | 5.0  |
| 16    | 8.1   | 11.7 | 4.0  | 7.6      | 69      | 53 | 3.4 | WNW        | 8.9 | WNW | 15.0 | WNW     | 0.0       | 0.0 | 0.0   | 1.2  |
| 17    | 4.8   | 11.1 | -0.3 | 4.7      | 55      | 36 | 2.8 | WNW        | 6.6 | WNW | 11.7 | WNW     | 0.0       | 0.0 | 0.0   | 9.2  |
| 18    | 5.2   | 10.8 | 0.5  | 6.0      | 69      | 54 | 2.7 | WNW        | 8.2 | WNW | 15.3 | WNW     | 0.0       | 0.0 | 0.0   | 4.2  |
| 19    | 5.2   | 10.4 | -0.4 | 5.8      | 68      | 42 | 3.2 | W          | 5.6 | W   | 9.3  | W       | 0.0       | 0.0 | 0.0   | 9.3  |
| 20    | 5.8   | 11.6 | -0.5 | 5.4      | 61      | 38 | 3.8 | W          | 7.1 | W   | 13.6 | NNW     | 0.0       | 0.0 | 0.0   | 8.7  |
| 前半旬   | 7.9   | 14.0 | 2.1  | 8.2      | 75      | 29 | 2.3 | W          |     |     |      |         | 13.0      |     |       | 27.5 |
| 後半旬   | 5.8   | 11.1 | 0.7  | 5.9      | 64      | 36 | 3.2 | WNW        |     |     |      |         | 0.0       |     |       | 32.6 |
| 旬     | 6.9   | 12.6 | 1.4  | 7.1      | 70      | 29 | 2.7 | W          |     |     |      |         | 13.0      |     |       | 60.1 |
| 平年差/比 | +2.5  | +3.7 | +1.3 | //       | //      | // |     |            |     |     |      |         | 69        |     |       | 123  |

| 観測所名  | 上野    |      |      |          |         |    |     |            |     |     |      |         | 10℃以上積算気温 |     |       | 10   |
|-------|-------|------|------|----------|---------|----|-----|------------|-----|-----|------|---------|-----------|-----|-------|------|
|       | 気温(℃) |      |      | 蒸気圧(hPa) | 相対湿度(%) |    |     | 風向・風速(m/s) |     |     |      | 降水量(mm) |           |     | 日照(h) |      |
|       | 平均    | 最高   | 最低   |          | 平均      | 最小 | 平均  | 最多         | 最大  | 風向  | 瞬間   | 風向      | 日計        | 1時間 |       |      |
| 11    | 3.0   | 11.3 | -2.9 | 4.5      | 64      | 26 | 1.9 | W          | 5.6 | WSW | 8.4  | W       | 0.0       | 0.0 | 0.0   | 9.1  |
| 12    | 4.0   | 14.8 | -4.2 | 5.9      | 73      | 43 | 1.2 | WSW        | 5.8 | W   | 9.4  | WSW     | 0.0       | 0.0 | 0.0   | 9.2  |
| 13    | 6.6   | 14.7 | -1.2 | 8.2      | 84      | 55 | 1.0 | N          | 3.1 | NNE | 4.3  | NE      | 3.5       | 2.5 | 1.0   | 2.6  |
| 14    | 10.1  | 12.2 | 8.2  | 12.1     | 98      | 91 | 1.2 | NNE        | 4.0 | NNE | 6.0  | NW      | 8.5       | 2.0 | 0.5   | 0.0  |
| 15    | 9.9   | 13.9 | 6.8  | 10.0     | 83      | 58 | 2.2 | NNE        | 5.2 | N   | 7.8  | NNE     | 0.0       | 0.0 | 0.0   | 1.6  |
| 16    | 6.7   | 10.1 | 3.0  | 7.9      | 80      | 59 | 3.2 | N          | 9.5 | N   | 16.1 | N       | 0.0       | 0.0 | 0.0   | 0.1  |
| 17    | 4.5   | 8.9  | 1.8  | 5.2      | 63      | 41 | 1.9 | NNW        | 5.7 | NNE | 9.4  | NE      | 0.0       | 0.0 | 0.0   | 7.9  |
| 18    | 4.2   | 9.0  | 1.5  | 6.5      | 79      | 56 | 1.6 | NNE        | 5.9 | N   | 8.9  | N       | 0.0       | 0.0 | 0.0   | 1.2  |
| 19    | 3.3   | 10.1 | -1.6 | 5.7      | 76      | 48 | 1.5 | NNE        | 4.8 | WSW | 7.9  | W       | 0.0       | 0.0 | 0.0   | 6.2  |
| 20    | 3.9   | 10.3 | -2.7 | 5.3      | 69      | 44 | 3.5 | WSW        | 8.1 | WSW | 13.3 | WNW     | 0.0       | 0.0 | 0.0   | 6.8  |
| 前半旬   | 6.7   | 13.4 | 1.3  | 8.1      | 80      | 26 | 1.5 | NNE        |     |     |      |         | 12.0      |     |       | 22.5 |
| 後半旬   | 4.5   | 9.7  | 0.4  | 6.1      | 73      | 41 | 2.3 | NNW        |     |     |      |         | 0.0       |     |       | 22.2 |
| 旬     | 5.6   | 11.5 | 0.9  | 7.1      | 77      | 26 | 1.9 | NNE        |     |     |      |         | 12.0      |     |       | 44.7 |
| 平年差/比 | +2.2  | +3.2 | +1.6 | //       | //      | // |     |            |     |     |      |         | 72        |     |       | 110  |

津、尾鷲、上野、四日市では、アメダスとしての湿度の統計を令和3年3月2日から開始しました。  
津、尾鷲、上野、四日市以外の地点の日照時間の値は推計気象分布(日照時間)からの推計値。平年値は推計値へ補正した値を使用しています。  
現在、湿度計を整備しており、整備完了した地点から蒸気圧、相対湿度を順次提供します。

地域気象観測旬報

2023年1月11日～20日 三重県 (53)  
(2/3)

| 観測所名  | 津     |      |      |          |         |    |     |            |     |     |      |     |         | 10℃以上積算気温 |     |       | 24 |
|-------|-------|------|------|----------|---------|----|-----|------------|-----|-----|------|-----|---------|-----------|-----|-------|----|
|       | 気温(℃) |      |      | 蒸気圧(hPa) | 相対湿度(%) |    |     | 風向・風速(m/s) |     |     |      |     | 降水量(mm) |           |     | 日照(h) |    |
|       | 平均    | 最高   | 最低   |          | 平均      | 最小 | 平均  | 最多         | 最大  | 風向  | 瞬間   | 風向  | 日計      | 1時間       | 10分 |       |    |
| 11    | 6.7   | 14.0 | 1.8  | 4.5      | 49      | 20 | 2.9 | W          | 4.8 | WNW | 7.8  | W   | 0.0     | 0.0       | 0.0 | 9.2   |    |
| 12    | 6.2   | 13.5 | 0.0  | 6.1      | 63      | 45 | 1.7 | W          | 3.0 | W   | 4.3  | WNW | 0.0     | 0.0       | 0.0 | 9.4   |    |
| 13    | 7.9   | 11.5 | 3.2  | 8.4      | 80      | 55 | 1.4 | WSW        | 2.6 | W   | 3.7  | WSW | 3.0     | 2.5       | 1.0 | 4.7   |    |
| 14    | 11.4  | 14.5 | 8.3  | 12.6     | 93      | 75 | 2.0 | W          | 6.7 | WNW | 11.9 | NW  | 9.5     | 2.5       | 1.0 | 0.0   |    |
| 15    | 12.4  | 17.0 | 9.8  | 9.7      | 68      | 50 | 3.8 | WNW        | 9.4 | NW  | 14.5 | NW  | 0.0     | 0.0       | 0.0 | 5.5   |    |
| 16    | 9.4   | 12.4 | 5.4  | 8.1      | 67      | 52 | 4.4 | NW         | 8.5 | NW  | 14.7 | NW  | 0.0     | 0.0       | 0.0 | 3.1   |    |
| 17    | 6.3   | 9.6  | 3.4  | 4.9      | 52      | 36 | 3.1 | WNW        | 6.8 | WNW | 11.8 | NW  | 0.0     | 0.0       | 0.0 | 9.1   |    |
| 18    | 7.1   | 10.7 | 4.9  | 6.3      | 62      | 51 | 3.5 | WNW        | 8.6 | WNW | 14.5 | WNW | 0.0     | 0.0       | 0.0 | 3.0   |    |
| 19    | 6.8   | 11.7 | 2.5  | 5.9      | 61      | 39 | 2.7 | W          | 6.5 | W   | 9.7  | WNW | 0.0     | 0.0       | 0.0 | 8.1   |    |
| 20    | 7.7   | 12.4 | 4.2  | 5.6      | 54      | 35 | 4.8 | W          | 9.4 | W   | 15.3 | W   | 0.0     | 0.0       | 0.0 | 8.5   |    |
| 前半旬   | 8.9   | 14.1 | 4.6  | 8.3      | 71      | 20 | 2.4 | W          |     |     |      |     | 12.5    |           |     | 28.8  |    |
| 後半旬   | 7.5   | 11.4 | 4.1  | 6.2      | 59      | 35 | 3.7 | WNW        |     |     |      |     | 0.0     |           |     | 31.8  |    |
| 旬     | 8.2   | 12.7 | 4.4  | 7.2      | 65      | 20 | 3.0 | WNW        |     |     |      |     | 12.5    |           |     | 60.6  |    |
| 平年差/比 | +2.5  | +3.2 | +2.0 | //       | //      | // |     |            |     |     |      |     | 83      |           |     | 115   |    |

| 観測所名  | 小俣    |      |      |          |         |    |    |            |    |    |    |    |         | 10℃以上積算気温 |     |       | 22   |     |      |     |     |      |
|-------|-------|------|------|----------|---------|----|----|------------|----|----|----|----|---------|-----------|-----|-------|------|-----|------|-----|-----|------|
|       | 気温(℃) |      |      | 蒸気圧(hPa) | 相対湿度(%) |    |    | 風向・風速(m/s) |    |    |    |    | 降水量(mm) |           |     | 日照(h) |      |     |      |     |     |      |
|       | 平均    | 最高   | 最低   |          | 平均      | 最小 | 平均 | 最多         | 最大 | 風向 | 瞬間 | 風向 | 日計      | 1時間       | 10分 |       |      |     |      |     |     |      |
| 11    | 5.4   | 14.1 | -1.1 |          |         |    |    |            |    |    |    |    | 2.4     | NW        | 5.0 | NW    | 8.3  | NNW | 0.0  | 0.0 | 0.0 | 8.4  |
| 12    | 5.0   | 13.2 | -2.8 |          |         |    |    |            |    |    |    |    | 1.3     | SSW       | 2.4 | SSW   | 3.6  | ENE | 0.0  | 0.0 | 0.0 | 9.5  |
| 13    | 6.7   | 11.4 | 0.9  |          |         |    |    |            |    |    |    |    | 1.2     | SSW       | 2.4 | ENE   | 3.9  | N   | 3.5  | 2.0 | 0.5 | 4.1  |
| 14    | 10.4  | 13.1 | 7.2  |          |         |    |    |            |    |    |    |    | 1.6     | SW        | 5.2 | WNW   | 8.0  | W   | 15.0 | 3.5 | 1.0 | 0.0  |
| 15    | 11.8  | 16.4 | 7.3  |          |         |    |    |            |    |    |    |    | 2.8     | WNW       | 7.7 | WNW   | 11.6 | WNW | 0.0  | 0.0 | 0.0 | 5.8  |
| 16    | 8.7   | 12.7 | 4.1  |          |         |    |    |            |    |    |    |    | 3.0     | WNW       | 7.9 | WNW   | 13.9 | W   | 0.0  | 0.0 | 0.0 | 3.5  |
| 17    | 5.3   | 9.0  | 0.3  |          |         |    |    |            |    |    |    |    | 2.5     | WNW       | 5.4 | WNW   | 9.4  | NW  | 0.0  | 0.0 | 0.0 | 8.3  |
| 18    | 6.5   | 11.0 | 3.0  |          |         |    |    |            |    |    |    |    | 3.1     | WNW       | 7.7 | WNW   | 13.6 | W   | 0.0  | 0.0 | 0.0 | 2.3  |
| 19    | 5.6   | 11.5 | 0.0  |          |         |    |    |            |    |    |    |    | 2.1     | W         | 4.6 | WNW   | 8.7  | WNW | 0.0  | 0.0 | 0.0 | 7.5  |
| 20    | 6.7   | 12.3 | -0.3 |          |         |    |    |            |    |    |    |    | 3.8     | WNW       | 8.6 | W     | 14.1 | W   | 0.0  | 0.0 | 0.0 | 9.4  |
| 前半旬   | 7.9   | 13.6 | 2.3  |          |         |    |    |            |    |    |    |    | 1.9     | WNW       |     |       |      |     | 18.5 |     |     | 27.8 |
| 後半旬   | 6.6   | 11.3 | 1.4  |          |         |    |    |            |    |    |    |    | 2.9     | WNW       |     |       |      |     | 0.0  |     |     | 31.0 |
| 旬     | 7.2   | 12.5 | 1.9  |          |         |    |    |            |    |    |    |    | 2.4     | WNW       |     |       |      |     | 18.5 |     |     | 58.8 |
| 平年差/比 | +2.4  | +3.1 | +1.8 | //       | //      | // |    |            |    |    |    |    |         |           |     |       |      |     | 102  |     |     | 105  |

| 観測所名  | 粥見    |      |      |          |         |    |     |            |     |     |      |     |         | 10℃以上積算気温 |     |       | 11 |
|-------|-------|------|------|----------|---------|----|-----|------------|-----|-----|------|-----|---------|-----------|-----|-------|----|
|       | 気温(℃) |      |      | 蒸気圧(hPa) | 相対湿度(%) |    |     | 風向・風速(m/s) |     |     |      |     | 降水量(mm) |           |     | 日照(h) |    |
|       | 平均    | 最高   | 最低   |          | 平均      | 最小 | 平均  | 最多         | 最大  | 風向  | 瞬間   | 風向  | 日計      | 1時間       | 10分 |       |    |
| 11    | 3.2   | 14.7 | -3.5 |          |         |    | 1.0 | WSW        | 3.7 | W   | 8.1  | WSW | 0.0     | 0.0       | 0.0 | 8.7   |    |
| 12    | 3.6   | 17.5 | -5.2 |          |         |    | 0.9 | SW         | 4.7 | WNW | 7.7  | NW  | 0.0     | 0.0       | 0.0 | 9.0   |    |
| 13    | 6.0   | 14.0 | -1.3 |          |         |    | 0.9 | ENE        | 3.8 | NE  | 5.8  | ENE | 3.0     | 1.5       | 0.5 | 3.8   |    |
| 14    | 9.6   | 13.6 | 6.2  |          |         |    | 1.0 | SSE        | 5.4 | NW  | 9.8  | WNW | 15.5    | 4.0       | 1.0 | 0.0   |    |
| 15    | 10.6  | 14.3 | 6.4  |          |         |    | 2.1 | NW         | 6.6 | WNW | 11.8 | NW  | 0.0     | 0.0       | 0.0 | 4.1   |    |
| 16    | 7.8   | 12.0 | 4.2  |          |         |    | 1.5 | NE         | 5.4 | NW  | 9.5  | NW  | 0.0     | 0.0       | 0.0 | 0.0   |    |
| 17    | 4.8   | 10.0 | 1.5  |          |         |    | 1.9 | WNW        | 6.9 | NW  | 13.6 | NW  | 0.0     | 0.0       | 0.0 | 8.3   |    |
| 18    | 6.0   | 9.9  | 3.2  |          |         |    | 1.5 | NNE        | 6.2 | W   | 11.9 | WNW | 0.0     | 0.0       | 0.0 | 1.0   |    |
| 19    | 4.9   | 11.6 | -2.0 |          |         |    | 1.3 | SSW        | 4.0 | NNW | 8.2  | NE  | 0.0     | 0.0       | 0.0 | 6.8   |    |
| 20    | 5.9   | 11.8 | -1.4 |          |         |    | 2.4 | W          | 5.9 | WSW | 11.8 | WNW | 0.0     | 0.0       | 0.0 | 8.3   |    |
| 前半旬   | 6.6   | 14.8 | 0.5  |          |         |    | 1.2 | WNW        |     |     |      |     | 18.5    |           |     | 25.6  |    |
| 後半旬   | 5.9   | 11.1 | 1.1  |          |         |    | 1.7 | W          |     |     |      |     | 0.0     |           |     | 24.4  |    |
| 旬     | 6.2   | 12.9 | 0.8  |          |         |    | 1.5 | W          |     |     |      |     | 18.5    |           |     | 50.0  |    |
| 平年差/比 | +2.1  | +3.5 | +1.4 | //       | //      | // |     |            |     |     |      |     | 111     |           |     | 97    |    |

| 観測所名  | 鳥羽    |      |      |          |         |    |     |            |     |     |      |     |         | 10℃以上積算気温 |     |       | 22 |
|-------|-------|------|------|----------|---------|----|-----|------------|-----|-----|------|-----|---------|-----------|-----|-------|----|
|       | 気温(℃) |      |      | 蒸気圧(hPa) | 相対湿度(%) |    |     | 風向・風速(m/s) |     |     |      |     | 降水量(mm) |           |     | 日照(h) |    |
|       | 平均    | 最高   | 最低   |          | 平均      | 最小 | 平均  | 最多         | 最大  | 風向  | 瞬間   | 風向  | 日計      | 1時間       | 10分 |       |    |
| 11    | 4.6   | 10.4 | -1.0 |          |         |    | 1.9 | NNW        | 5.9 | NNW | 10.1 | NNW | 0.0     | 0.0       | 0.0 | 8.0   |    |
| 12    | 4.1   | 11.8 | -2.4 |          |         |    | 1.1 | SSE        | 3.8 | NNW | 5.6  | NNW | 0.0     | 0.0       | 0.0 | 9.1   |    |
| 13    | 6.6   | 10.2 | 2.1  |          |         |    | 1.0 | SSE        | 3.0 | NNW | 4.4  | NNW | 20.0    | 10.0      | 2.0 | 4.8   |    |
| 14    | 10.8  | 13.3 | 7.6  |          |         |    | 1.1 | W          | 3.3 | NNW | 5.9  | NNW | 21.5    | 4.5       | 1.0 | 0.0   |    |
| 15    | 11.6  | 13.9 | 9.9  |          |         |    | 2.3 | NNW        | 5.4 | NNW | 10.1 | NW  | 0.0     | 0.0       | 0.0 | 5.8   |    |
| 16    | 9.4   | 11.8 | 5.2  |          |         |    | 2.5 | W          | 7.1 | NNW | 12.8 | N   | 0.0     | 0.0       | 0.0 | 3.3   |    |
| 17    | 5.4   | 7.9  | 3.1  |          |         |    | 2.8 | NNW        | 8.7 | NNW | 13.0 | N   | 0.0     | 0.0       | 0.0 | 8.5   |    |
| 18    | 7.1   | 9.9  | 4.7  |          |         |    | 2.9 | NNW        | 7.1 | NW  | 12.6 | NNW | 0.0     | 0.0       | 0.0 | 2.7   |    |
| 19    | 6.0   | 9.9  | 2.6  |          |         |    | 2.1 | NNW        | 5.6 | NNW | 8.3  | NNW | 0.0     | 0.0       | 0.0 | 9.0   |    |
| 20    | 7.6   | 11.3 | 2.5  |          |         |    | 3.5 | NNW        | 8.8 | NNW | 14.3 | N   | 0.0     | 0.0       | 0.0 | 9.1   |    |
| 前半旬   | 7.5   | 11.9 | 3.2  |          |         |    | 1.5 | NNW        |     |     |      |     | 41.5    |           |     | 27.7  |    |
| 後半旬   | 7.1   | 10.2 | 3.6  |          |         |    | 2.8 | NNW        |     |     |      |     | 0.0     |           |     | 32.6  |    |
| 旬     | 7.3   | 11.0 | 3.4  |          |         |    | 2.1 | NNW        |     |     |      |     | 41.5    |           |     | 60.3  |    |
| 平年差/比 | +2.0  | +2.2 | +1.7 | //       | //      | // |     |            |     |     |      |     | 173     |           |     | 104   |    |

津、尾鷲、上野、四日市では、アメダスとしての湿度の統計を令和3年3月2日から開始しました。  
津、尾鷲、上野、四日市以外の地点の日照時間の値は推計気象分布(日照時間)からの推計値。平年値は推計値へ補正した値を使用しています。  
現在、湿度計を整備しており、整備完了した地点から蒸気圧、相対湿度を順次提供します。



地域気象観測旬報

2023年1月11日～20日 三重県 (53)  
(3/3)

| 観測所名  | 南伊勢   |      |      |          |         |    |            |     |     |     |      | 10℃以上積算気温 |      |      | 46  |       |
|-------|-------|------|------|----------|---------|----|------------|-----|-----|-----|------|-----------|------|------|-----|-------|
|       | 気温(℃) |      |      | 蒸気圧(hPa) | 相対湿度(%) |    | 風向・風速(m/s) |     |     |     |      | 降水量(mm)   |      |      |     | 日照(h) |
|       | 平均    | 最高   | 最低   |          | 平均      | 最小 | 平均         | 最多  | 最大  | 風向  | 瞬間   | 風向        | 日計   | 1時間  |     |       |
| 11    | 5.9   | 14.2 | -0.7 |          |         |    | 1.3        | WNW | 3.6 | WNW | 7.4  | NW        | 0.0  | 0.0  | 0.0 | 9.3   |
| 12    | 6.0   | 15.7 | -1.2 |          |         |    | 0.5        | W   | 2.1 | WSW | 3.7  | WSW       | 0.0  | 0.0  | 0.0 | 9.4   |
| 13    | 10.0  | 15.5 | 2.8  |          |         |    | 0.7        | W   | 2.3 | W   | 5.2  | WSW       | 20.5 | 11.0 | 4.0 | 4.6   |
| 14    | 12.3  | 14.9 | 9.6  |          |         |    | 1.4        | WNW | 4.9 | WNW | 10.9 | WNW       | 30.5 | 11.5 | 2.5 | 0.0   |
| 15    | 12.8  | 15.3 | 9.7  |          |         |    | 2.3        | WNW | 5.4 | WNW | 12.7 | NW        | 0.0  | 0.0  | 0.0 | 5.1   |
| 16    | 10.5  | 13.9 | 4.1  |          |         |    | 1.6        | N   | 4.1 | NNW | 9.1  | N         | 0.0  | 0.0  | 0.0 | 3.7   |
| 17    | 5.6   | 9.3  | 2.7  |          |         |    | 2.1        | WNW | 5.8 | WNW | 16.4 | N         | 0.0  | 0.0  | 0.0 | 8.4   |
| 18    | 7.6   | 10.9 | 5.1  |          |         |    | 2.0        | WNW | 5.3 | NNW | 10.4 | NW        | 0.0  | 0.0  | 0.0 | 3.3   |
| 19    | 7.0   | 11.7 | 1.6  |          |         |    | 1.7        | NW  | 3.7 | NNE | 8.1  | N         | 0.0  | 0.0  | 0.0 | 8.2   |
| 20    | 8.8   | 13.1 | 5.5  |          |         |    | 2.4        | WNW | 4.9 | WNW | 10.3 | WSW       | 0.0  | 0.0  | 0.0 | 9.2   |
| 前半旬   | 9.4   | 15.1 | 4.0  |          |         |    | 1.2        | WNW |     |     |      |           | 51.0 |      |     | 28.4  |
| 後半旬   | 7.9   | 11.8 | 3.8  |          |         |    | 2.0        | WNW |     |     |      |           | 0.0  |      |     | 32.8  |
| 旬     | 8.7   | 13.5 | 3.9  |          |         |    | 1.6        | WNW |     |     |      |           | 51.0 |      |     | 61.2  |
| 平年差/比 | +2.7  | +3.3 | +2.3 | //       | //      | // |            |     |     |     |      |           | 226  |      |     | 103   |

| 観測所名  | 紀伊長島  |      |      |          |         |    |            |    |    |     |     | 10℃以上積算気温 |     |      | 37  |       |     |     |      |
|-------|-------|------|------|----------|---------|----|------------|----|----|-----|-----|-----------|-----|------|-----|-------|-----|-----|------|
|       | 気温(℃) |      |      | 蒸気圧(hPa) | 相対湿度(%) |    | 風向・風速(m/s) |    |    |     |     | 降水量(mm)   |     |      |     | 日照(h) |     |     |      |
|       | 平均    | 最高   | 最低   |          | 平均      | 最小 | 平均         | 最多 | 最大 | 風向  | 瞬間  | 風向        | 日計  | 1時間  |     |       | 10分 |     |      |
| 11    | 4.2   | 14.5 | -2.7 |          |         |    | 5.3        | 66 | 34 | 1.1 | NW  | 2.6       | ESE | 6.1  | WNW | 0.0   | 0.0 | 0.0 | 9.3  |
| 12    | 5.9   | 17.2 | -2.6 |          |         |    | 6.7        | 72 | 37 | 0.9 | NW  | 3.1       | ESE | 5.2  | E   | 0.0   | 0.0 | 0.0 | 9.4  |
| 13    | 9.5   | 16.5 | 1.7  |          |         |    | 10.5       | 87 | 61 | 0.8 | WNW | 2.4       | ESE | 4.6  | E   | 1.0   | 1.0 | 0.5 | 3.7  |
| 14    | 13.0  | 15.4 | 10.8 |          |         |    | 14.1       | 94 | 73 | 1.0 | WNW | 2.8       | WNW | 6.0  | N   | 22.0  | 8.0 | 2.0 | 0.0  |
| 15    | 13.2  | 18.6 | 10.5 |          |         |    | 11.7       | 78 | 53 | 1.6 | WNW | 5.2       | WNW | 8.4  | WNW | 0.5   | 0.5 | 0.5 | 4.0  |
| 16    | 10.7  | 16.0 | 5.4  |          |         |    | 8.7        | 67 | 41 | 2.0 | NW  | 5.6       | NNW | 10.7 | NNW | 0.0   | 0.0 | 0.0 | 2.5  |
| 17    | 7.3   | 13.4 | 1.0  |          |         |    | 6.1        | 61 | 33 | 1.6 | WNW | 3.5       | E   | 8.0  | NNW | 0.0   | 0.0 | 0.0 | 8.9  |
| 18    | 7.7   | 13.3 | 2.4  |          |         |    | 6.8        | 67 | 39 | 1.2 | WNW | 5.1       | W   | 12.4 | NNW | 0.0   | 0.0 | 0.0 | 4.5  |
| 19    | 6.7   | 14.8 | 0.3  |          |         |    | 6.0        | 65 | 28 | 1.2 | WNW | 3.0       | ESE | 5.9  | E   | 0.0   | 0.0 | 0.0 | 9.2  |
| 20    | 9.4   | 14.1 | 5.9  |          |         |    | 4.8        | 41 | 26 | 2.7 | NW  | 5.7       | NNW | 12.5 | W   | 0.0   | 0.0 | 0.0 | 8.0  |
| 前半旬   | 9.2   | 16.4 | 3.5  |          |         |    | 9.7        | 79 | 34 | 1.1 | NW  |           |     |      |     | 23.5  |     |     | 26.4 |
| 後半旬   | 8.4   | 14.3 | 3.0  |          |         |    | 6.5        | 60 | 26 | 1.7 | WNW |           |     |      |     | 0.0   |     |     | 33.1 |
| 旬     | 8.8   | 15.4 | 3.3  |          |         |    | 8.1        | 70 | 26 | 1.4 | WNW |           |     |      |     | 23.5  |     |     | 59.5 |
| 平年差/比 | +2.6  | +4.1 | +1.9 | //       | //      | // |            |    |    |     |     |           |     |      |     | 108   |     |     | 94   |

| 観測所名  | 尾鷲    |      |      |          |         |    |            |     |     |     |     | 10℃以上積算気温 |     |      | 50   |       |      |
|-------|-------|------|------|----------|---------|----|------------|-----|-----|-----|-----|-----------|-----|------|------|-------|------|
|       | 気温(℃) |      |      | 蒸気圧(hPa) | 相対湿度(%) |    | 風向・風速(m/s) |     |     |     |     | 降水量(mm)   |     |      |      | 日照(h) |      |
|       | 平均    | 最高   | 最低   |          | 平均      | 最小 | 平均         | 最多  | 最大  | 風向  | 瞬間  | 風向        | 日計  | 1時間  |      |       | 10分  |
| 11    | 6.2   | 14.4 | 0.7  |          | 4.8     | 52 | 27         | 2.0 | W   | 4.7 | W   | 6.1       | WSW | 0.0  | 0.0  | 0.0   | 8.5  |
| 12    | 8.6   | 16.4 | 1.8  |          | 6.1     | 53 | 23         | 2.3 | WSW | 5.2 | WSW | 6.5       | NE  | 0.0  | 0.0  | 0.0   | 8.5  |
| 13    | 11.8  | 16.8 | 5.5  |          | 11.2    | 79 | 54         | 1.5 | WSW | 3.9 | ENE | 5.4       | ENE | 3.5  | 2.5  | 1.0   | 2.8  |
| 14    | 14.1  | 16.7 | 12.3 |          | 16.0    | 99 | 94         | 1.0 | WSW | 3.0 | W   | 4.3       | NW  | 34.0 | 10.0 | 2.5   | 0.0  |
| 15    | 13.3  | 18.1 | 9.6  |          | 14.0    | 92 | 63         | 1.5 | W   | 4.3 | ENE | 7.0       | NNE | 1.0  | 0.5  | 0.5   | 3.9  |
| 16    | 11.0  | 17.1 | 3.8  |          | 9.9     | 75 | 40         | 2.3 | W   | 6.9 | NW  | 11.6      | NW  | 0.0  | 0.0  | 0.0   | 4.2  |
| 17    | 6.8   | 12.4 | 0.9  |          | 7.0     | 72 | 41         | 1.8 | WSW | 4.6 | E   | 6.5       | NE  | 0.0  | 0.0  | 0.0   | 8.2  |
| 18    | 8.5   | 13.7 | 3.7  |          | 7.3     | 67 | 37         | 1.7 | WSW | 7.2 | WSW | 9.9       | WSW | 0.0  | 0.0  | 0.0   | 3.8  |
| 19    | 7.0   | 13.0 | 1.7  |          | 6.7     | 68 | 34         | 1.9 | WSW | 4.3 | E   | 6.8       | E   | 0.0  | 0.0  | 0.0   | 7.2  |
| 20    | 8.9   | 13.8 | 2.5  |          | 5.6     | 51 | 26         | 3.2 | W   | 9.6 | W   | 16.9      | WSW | 0.0  | 0.0  | 0.0   | 8.4  |
| 前半旬   | 10.8  | 16.5 | 6.0  |          | 10.4    | 75 | 23         | 1.7 | WSW |     |     |           |     | 38.5 |      |       | 23.7 |
| 後半旬   | 8.4   | 14.0 | 2.5  |          | 7.3     | 67 | 26         | 2.2 | W   |     |     |           |     | 0.0  |      |       | 31.8 |
| 旬     | 9.6   | 15.2 | 4.3  |          | 8.9     | 71 | 23         | 1.9 | WSW |     |     |           |     | 38.5 |      |       | 55.5 |
| 平年差/比 | +3.2  | +3.8 | +2.4 | //       | //      | // |            |     |     |     |     |           |     | 113  |      |       | 97   |

| 観測所名  | 熊野新鹿  |      |      |          |         |    |            |     |     |     |     | 10℃以上積算気温 |     |      | 65  |       |      |
|-------|-------|------|------|----------|---------|----|------------|-----|-----|-----|-----|-----------|-----|------|-----|-------|------|
|       | 気温(℃) |      |      | 蒸気圧(hPa) | 相対湿度(%) |    | 風向・風速(m/s) |     |     |     |     | 降水量(mm)   |     |      |     | 日照(h) |      |
|       | 平均    | 最高   | 最低   |          | 平均      | 最小 | 平均         | 最多  | 最大  | 風向  | 瞬間  | 風向        | 日計  | 1時間  |     |       | 10分  |
| 11    | 8.0   | 14.8 | 3.7  |          | 3.9     | 37 | 24         | 2.4 | NW  | 4.0 | NW  | 7.1       | NW  | 0.0  | 0.0 | 0.0   | 8.8  |
| 12    | 10.8  | 16.8 | 6.4  |          | 5.9     | 44 | 20         | 2.0 | NW  | 4.5 | NW  | 7.3       | WNW | 0.0  | 0.0 | 0.0   | 8.7  |
| 13    | 14.0  | 18.2 | 8.1  |          | 10.8    | 66 | 47         | 1.5 | NW  | 3.1 | ESE | 5.9       | NW  | 1.0  | 1.0 | 0.5   | 4.3  |
| 14    | 14.8  | 17.6 | 12.8 |          | 16.2    | 96 | 79         | 0.9 | NW  | 1.8 | NW  | 3.5       | SW  | 30.0 | 9.5 | 2.5   | 0.0  |
| 15    | 14.0  | 18.0 | 11.9 |          | 13.3    | 84 | 58         | 1.7 | NW  | 4.7 | WNW | 8.5       | WNW | 1.0  | 0.5 | 0.5   | 4.1  |
| 16    | 10.9  | 16.3 | 4.3  |          | 9.2     | 70 | 40         | 1.7 | NW  | 3.6 | NW  | 6.8       | NW  | 0.0  | 0.0 | 0.0   | 3.7  |
| 17    | 7.4   | 11.8 | 2.8  |          | 6.6     | 64 | 42         | 1.8 | NW  | 4.0 | WNW | 7.6       | NW  | 0.0  | 0.0 | 0.0   | 7.7  |
| 18    | 8.9   | 13.1 | 4.3  |          | 6.7     | 59 | 37         | 1.8 | NW  | 3.9 | WNW | 6.0       | NW  | 0.0  | 0.0 | 0.0   | 3.4  |
| 19    | 8.3   | 13.0 | 3.9  |          | 5.6     | 52 | 30         | 1.7 | NW  | 3.1 | ESE | 5.6       | ESE | 0.0  | 0.0 | 0.0   | 8.8  |
| 20    | 9.2   | 14.0 | 4.7  |          | 4.9     | 43 | 26         | 2.3 | WNW | 4.0 | NW  | 8.6       | SSW | 0.0  | 0.0 | 0.0   | 8.9  |
| 前半旬   | 12.3  | 17.1 | 8.6  |          | 10.0    | 65 | 20         | 1.7 | NW  |     |     |           |     | 32.0 |     |       | 25.9 |
| 後半旬   | 8.9   | 13.6 | 4.0  |          | 6.6     | 58 | 26         | 1.9 | NW  |     |     |           |     | 0.0  |     |       | 32.5 |
| 旬     | 10.6  | 15.4 | 6.3  |          | 8.3     | 62 | 20         | 1.8 | NW  |     |     |           |     | 32.0 |     |       | 58.4 |
| 平年差/比 | +3.8  | +4.1 | +3.4 | //       | //      | // |            |     |     |     |     |           |     | 136  |     |       | 95   |

津、尾鷲、上野、四日市では、アメダスとしての湿度の統計を令和3年3月2日から開始しました。  
津、尾鷲、上野、四日市以外の地点の日照時間の値は推計気象分布(日照時間)からの推計値。平年値は推計値へ補正した値を使用しています。  
現在、湿度計を整備しており、整備完了した地点から蒸気圧、相対湿度を順次提供します。

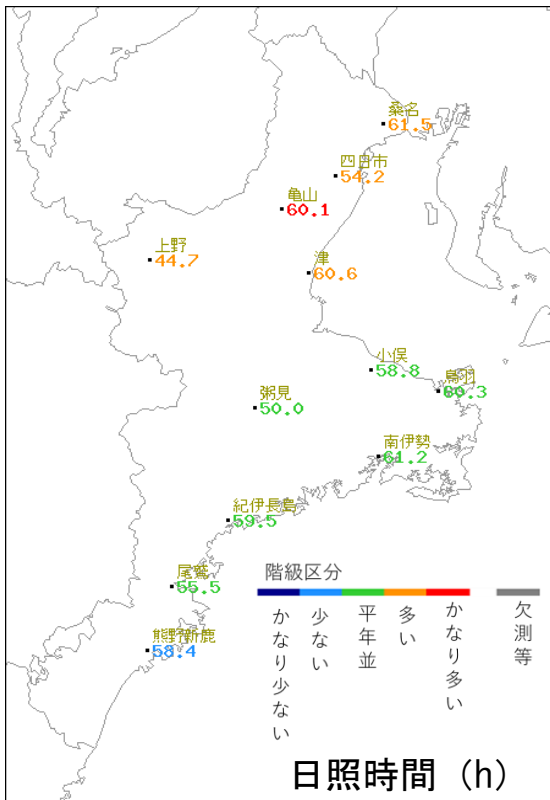
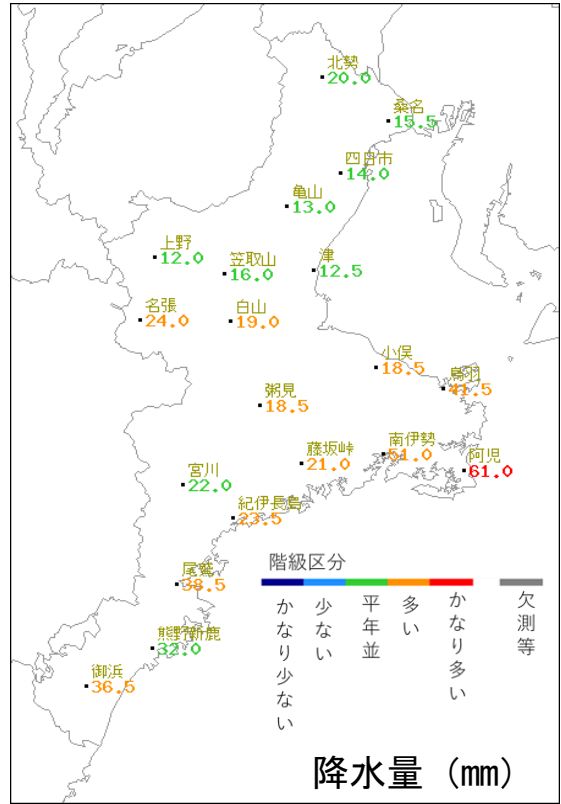
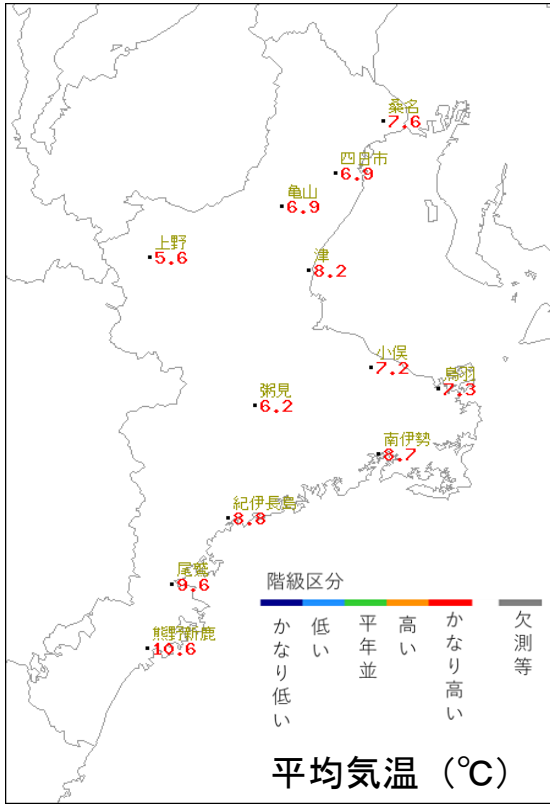
## 地域雨量観測旬報

2023年1月11日～20日 三重県 (53)  
(1/1)

| 観測所名   | 北勢      |     |       |        | 笠取山     |     |       |        | 名張      |     |       |        | 白山      |     |       |        |
|--------|---------|-----|-------|--------|---------|-----|-------|--------|---------|-----|-------|--------|---------|-----|-------|--------|
|        | 降水量(mm) |     |       |        | 降水量(mm) |     |       |        | 降水量(mm) |     |       |        | 降水量(mm) |     |       |        |
|        | 日計      | 平年比 | 最大1時間 | 最大10分間 | 日計      | 平年比 | 最大1時間 | 最大10分間 | 日計      | 平年比 | 最大1時間 | 最大10分間 | 日計      | 平年比 | 最大1時間 | 最大10分間 |
| 11     | 0.0     |     | 0.0   | 0.0    | 0.0     |     | 0.0   | 0.0    | 0.0     |     | 0.0   | 0.0    | 0.0     |     | 0.0   | 0.0    |
| 12     | 0.0     |     | 0.0   | 0.0    | 0.0     |     | 0.0   | 0.0    | 0.0     |     | 0.0   | 0.0    | 0.0     |     | 0.0   | 0.0    |
| 13     | 9.0     |     | 3.0   | 1.0    | 4.5     |     | 3.0   | 1.0    | 4.0     |     | 2.5   | 0.5    | 3.0     |     | 2.0   | 0.5    |
| 14     | 10.5    |     | 2.0   | 0.5    | 11.0    |     | 2.5   | 1.0    | 19.5    |     | 5.0   | 2.0    | 16.0    |     | 4.0   | 1.5    |
| 15     | 0.0     |     | 0.0   | 0.0    | 0.5     |     | 0.5   | 0.5    | 0.5     |     | 0.5   | 0.5    | 0.0     |     | 0.0   | 0.0    |
| 半旬計/最大 | 19.5    | 149 | 3.0   | 1.0    | 16.0    | 216 | 3.0   | 1.0    | 24.0    | 267 | 5.0   | 2.0    | 19.0    | 229 | 4.0   | 1.5    |
| 16     | 0.0     |     | 0.0   | 0.0    | 0.0     |     | 0.0   | 0.0    | 0.0     |     | 0.0   | 0.0    | 0.0     |     | 0.0   | 0.0    |
| 17     | 0.0     |     | 0.0   | 0.0    | 0.0     |     | 0.0   | 0.0    | 0.0     |     | 0.0   | 0.0    | 0.0     |     | 0.0   | 0.0    |
| 18     | 0.0     |     | 0.0   | 0.0    | 0.0     |     | 0.0   | 0.0    | 0.0     |     | 0.0   | 0.0    | 0.0     |     | 0.0   | 0.0    |
| 19     | 0.0     |     | 0.0   | 0.0    | 0.0     |     | 0.0   | 0.0    | 0.0     |     | 0.0   | 0.0    | 0.0     |     | 0.0   | 0.0    |
| 20     | 0.5     |     | 0.5   | 0.5    | 0.0     |     | 0.0   | 0.0    | 0.0     |     | 0.0   | 0.0    | 0.0     |     | 0.0   | 0.0    |
| 半旬計/最大 | 0.5     | 4   | 0.5   | 0.5    | 0.0     | 0   | 0.0   | 0.0    | 0.0     | 0   | 0.0   | 0.0    | 0.0     | 0   | 0.0   | 0.0    |
| 旬計     | 20.0    | 83  |       |        | 16.0    | 111 |       |        | 24.0    | 135 |       |        | 19.0    | 116 |       |        |
| 旬最大    | 10.5    |     | 3.0   | 1.0    | 11.0    |     | 3.0   | 1.0    | 19.5    |     | 5.0   | 2.0    | 16.0    |     | 4.0   | 1.5    |
| 起日     | 14      |     | 13    | 13     | 14      |     | 13    | 14     | 14      |     | 14    | 14     | 14      |     | 14    | 14     |

| 観測所名   | 藤坂峠     |     |       |        | 阿児      |     |       |        | 宮川      |     |       |        | 御浜      |     |       |        |
|--------|---------|-----|-------|--------|---------|-----|-------|--------|---------|-----|-------|--------|---------|-----|-------|--------|
|        | 降水量(mm) |     |       |        | 降水量(mm) |     |       |        | 降水量(mm) |     |       |        | 降水量(mm) |     |       |        |
|        | 日計      | 平年比 | 最大1時間 | 最大10分間 | 日計      | 平年比 | 最大1時間 | 最大10分間 | 日計      | 平年比 | 最大1時間 | 最大10分間 | 日計      | 平年比 | 最大1時間 | 最大10分間 |
| 11     | 0.0     |     | 0.0   | 0.0    | 0.0     |     | 0.0   | 0.0    | 0.0     |     | 0.0   | 0.0    | 0.0     |     | 0.0   | 0.0    |
| 12     | 0.0     |     | 0.0   | 0.0    | 0.0     |     | 0.0   | 0.0    | 0.0     |     | 0.0   | 0.0    | 0.0     |     | 0.0   | 0.0    |
| 13     | 2.5     |     | 1.5   | 0.5    | 10.5    |     | 5.0   | 2.5    | 3.5     |     | 2.0   | 0.5    | 1.5     |     | 1.5   | 0.5    |
| 14     | 18.5    |     | 7.5   | 2.0    | 49.5    |     | 12.0  | 4.0    | 18.0    |     | 8.0   | 2.0    | 34.0    |     | 9.5   | 2.0    |
| 15     | 0.0     |     | 0.0   | 0.0    | 0.0     |     | 0.0   | 0.0    | 0.5     |     | 0.5   | 0.5    | 1.0     |     | 0.5   | 0.5    |
| 半旬計/最大 | 21.0    | 202 | 7.5   | 2.0    | 60.0    | 566 | 12.0  | 4.0    | 22.0    | 175 | 8.0   | 2.0    | 36.5    | 243 | 9.5   | 2.0    |
| 16     | 0.0     |     | 0.0   | 0.0    | 1.0     |     | 0.5   | 0.5    | 0.0     |     | 0.0   | 0.0    | 0.0     |     | 0.0   | 0.0    |
| 17     | 0.0     |     | 0.0   | 0.0    | 0.0     |     | 0.0   | 0.0    | 0.0     |     | 0.0   | 0.0    | 0.0     |     | 0.0   | 0.0    |
| 18     | 0.0     |     | 0.0   | 0.0    | 0.0     |     | 0.0   | 0.0    | 0.0     |     | 0.0   | 0.0    | 0.0     |     | 0.0   | 0.0    |
| 19     | 0.0     |     | 0.0   | 0.0    | 0.0     |     | 0.0   | 0.0    | 0.0     |     | 0.0   | 0.0    | 0.0     |     | 0.0   | 0.0    |
| 20     | 0.0     |     | 0.0   | 0.0    | 0.0     |     | 0.0   | 0.0    | 0.0     |     | 0.0   | 0.0    | 0.0     |     | 0.0   | 0.0    |
| 半旬計/最大 | 0.0     | 0   | 0.0   | 0.0    | 1.0     | 9   | 0.5   | 0.5    | 0.0     | 0   | 0.0   | 0.0    | 0.0     | 0   | 0.0   | 0.0    |
| 旬計     | 21.0    | 105 |       |        | 61.0    | 293 |       |        | 22.0    | 85  |       |        | 36.5    | 125 |       |        |
| 旬最大    | 18.5    |     | 7.5   | 2.0    | 49.5    |     | 12.0  | 4.0    | 18.0    |     | 8.0   | 2.0    | 34.0    |     | 9.5   | 2.0    |
| 起日     | 14      |     | 14    | 14     | 14      |     | 14    | 14     | 14      |     | 14    | 14     | 14      |     | 14    | 14     |

# 2023年1月中旬の気象分布図



## 1月 中旬 日平均相対湿度 (%)

|     | 四日市 | 上野 | 津  | 尾鷲 |
|-----|-----|----|----|----|
| 11日 | 62  | 64 | 49 | 52 |
| 12日 | 66  | 73 | 63 | 53 |
| 13日 | 78  | 84 | 80 | 79 |
| 14日 | 95  | 98 | 93 | 99 |
| 15日 | 74  | 83 | 68 | 92 |
| 16日 | 74  | 80 | 67 | 75 |
| 17日 | 58  | 63 | 52 | 72 |
| 18日 | 68  | 79 | 62 | 67 |
| 19日 | 75  | 76 | 61 | 68 |
| 20日 | 67  | 69 | 54 | 51 |
| 平均  | 72  | 77 | 65 | 71 |

# 東海地方 1 か月予報

(1月21日から2月20日までの天候見通し)

令和5年1月19日  
名古屋地方気象台発表

### <特に注意を要する事項>

期間の前半は、気温がかなり低くなり、岐阜県山間部では降雪量がかなり多くなる見込みです。

### <予想される向こう1か月の天候>

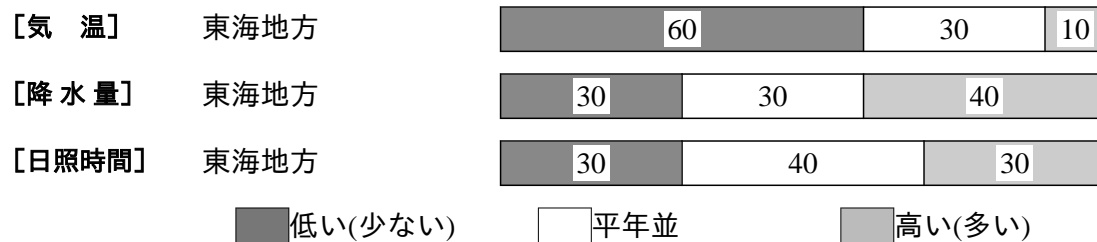
向こう1か月の出現の可能性が最も大きい天候と、特徴のある気温、降水量等の確率は以下のとおりです。

平年と同様に晴れの日が多いでしょう。岐阜県山間部では、平年と同様に曇りや雪の日が多いでしょう。

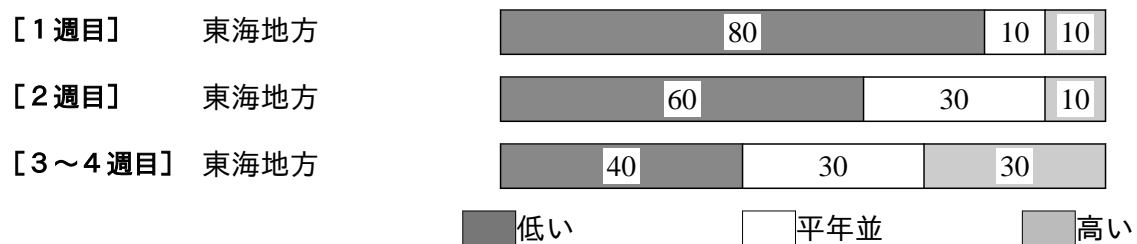
向こう1か月の平均気温は、低い確率60%です。

週別の気温は、1週目は、低い確率80%です。2週目は、低い確率60%です。

### <向こう1か月の気温、降水量、日照時間の各階級の確率 (%) >



### <気温経過の各階級の確率 (%) >



### <予報の対象期間>

1か月 : 1月21日(土) ~ 2月20日(月)  
 1週目 : 1月21日(土) ~ 1月27日(金)  
 2週目 : 1月28日(土) ~ 2月3日(金)  
 3~4週目 : 2月4日(土) ~ 2月17日(金)

### <次回発表予定等>

1か月予報 : 毎週木曜日 14時30分 次回は1月26日  
 3か月予報 : 1月24日(火) 14時

＜参考資料（平年並の範囲等）＞

(1) 30年平均値（向こう1か月の平均気温、降水量、日照時間と1週目、2週目、3～4週目の平均気温）

|     | 気温<br>(°C) | 降水量<br>(mm) | 日照時間<br>(時間) | 気温(°C) |      |       |
|-----|------------|-------------|--------------|--------|------|-------|
|     |            |             |              | 1週目    | 2週目  | 3～4週目 |
| 高山  | -1.2       | 99.6        | 112.9        | -1.5   | -1.5 | -1.1  |
| 岐阜  | 4.7        | 70.7        | 173.5        | 4.4    | 4.3  | 4.9   |
| 名古屋 | 4.9        | 59.8        | 186.0        | 4.5    | 4.5  | 5.1   |
| 上野  | 3.5        | 56.2        | 128.4        | 3.2    | 3.2  | 3.6   |
| 津   | 5.5        | 55.4        | 167.1        | 5.3    | 5.2  | 5.6   |
| 伊良湖 | 5.9        | 67.4        | 189.0        | 5.6    | 5.5  | 6.0   |
| 浜松  | 6.3        | 68.3        | 208.7        | 5.9    | 5.9  | 6.5   |
| 御前崎 | 6.9        | 95.5        | 208.1        | 6.6    | 6.5  | 7.1   |
| 静岡  | 7.1        | 94.7        | 209.9        | 6.6    | 6.7  | 7.4   |
| 三島  | 6.2        | 86.4        | 187.8        | 5.7    | 5.8  | 6.5   |
| 尾鷲  | 6.6        | 116.8       | 186.2        | 6.2    | 6.2  | 6.8   |
| 石廊崎 | 8.1        | 82.5        | 189.9        | 7.8    | 7.8  | 8.3   |
| 網代  | 7.0        | 81.1        | 154.5        | 6.7    | 6.7  | 7.1   |
| 四日市 | 4.3        | 62.3        | 158.3        | 4.0    | 4.0  | 4.5   |

なお、気温、降水量、日照時間の「平年値」の範囲は、地点ごとに幾分違いはありますが、下に示した地域平均の「平年並」の範囲を参考にしてください。

(2) 1991～2020年のデータに基づいた向こう1か月地域平均の気温、降水量、日照時間の平年差（比）の「平年並」の範囲は次のとおりです。

|      | 気温平年差(°C) | 降水量平年比(%) | 日照時間平年比(%) |
|------|-----------|-----------|------------|
| 東海地方 | -0.3～+0.1 | 70～114    | 98～105     |

(3) この予報期間の1週目、2週目、3～4週目の地域平均の気温平年差の「平年並」の範囲は次のとおりです。

|      | 1週目       | 2週目       | 3～4週目     |
|------|-----------|-----------|-----------|
| 東海地方 | -0.7～+0.6 | -0.7～+0.6 | -0.5～+0.3 |

＜参考資料（利用上の注意）＞

- (1) 気温（降水量）等は、「低い（少ない）」「平年並」「高い（多い）」の3つの階級で予報します。階級の幅は、1991～2020年の30年間における各階級の出現率が等分（それぞれ33%）となるように決めてあります（気候的出現率と呼びます）。
- (2) 予報する確率の数値は、それぞれの階級が出現する可能性の大きさを表しています。予測資料の信頼性が大きい場合には気候的出現率から大きく隔たった10%以下や60%以上の確率を付けられますが、特定の階級を強調できない場合には気候的出現率と同じかそれと同程度（30%、40%）の確率しか付けられません。
- (3) 晴れや雨などの天気日数は、平年の日数よりも多い（少ない）場合は「平年に比べて多い（少ない）」、また平年の日数と同程度に多い（少ない）場合には「平年と同様に多い（少ない）」と表現します。なお、単に多い（少ない）と表現した場合には対象期間の2分の1より多い（少ない）ことを意味します。

令和5年1月24日発行

【編集・発行】

津地方気象台

〒514-0002

津市島崎町327-2

TEL (059) 228-6818