令和4年　台風第14号関連　説明資料

～台風第14号の今後の見通しについて～

日時：令和4年9月16日13時30分

場所：津地方気象台

（本資料に関するお問い合わせ）
津地方気象台　　防災グループ　：059-228-6818（平日のみ）

今後の見通しについて

【ポイント】

★ 台風第14号は、日本の南を北上し、次第に進路を北東に変えて、
三重県には、19日午後から20日午前中に接近する見込みです。

★ 台風の接近に伴い、17日から19日にかけて、外海ではうねりを伴い、大しけとなる見込みです。

★ 三重県では、高気圧の縁を回る風や台風周辺の風により、暖かく湿った空気が流れ込むため、大気の状態が非常に不安定となる見込みです。このため、台風が接近する前の17日から雷を伴い激しい雨や非常に激しい雨が降る見込みです。19日には、台風の接近に伴い、更に降水が強まり、大雨となる所があるでしょう。特に山の南東斜面を中心に総降水量が多くなる見込みです。

★ このため、大雨による災害の危険度が高まるおそれがあります。

★ 台風の進路や発達の程度によっては、17日から20日にかけて、警報級の大雨となる可能性があります。

【防災事項】

うねりを伴った高波に警戒してください。また、土砂災害、低い土地の浸水、河川の増水、暴風に注意・警戒してください。竜巻などの激しい突風、落雷、降ひょうに注意してください。

9月16日　9時現在の状況

9月16日
12時現在の資料

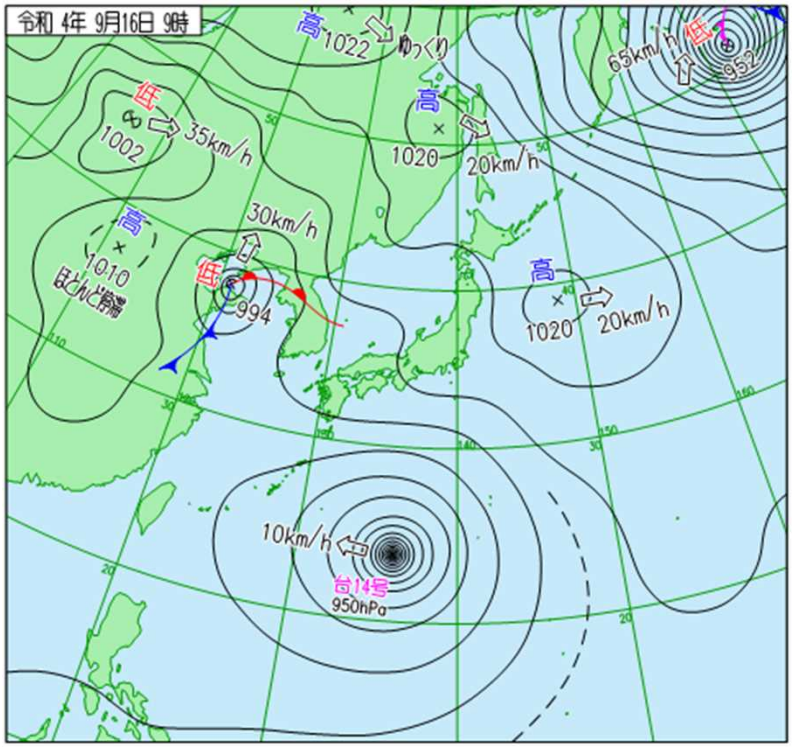

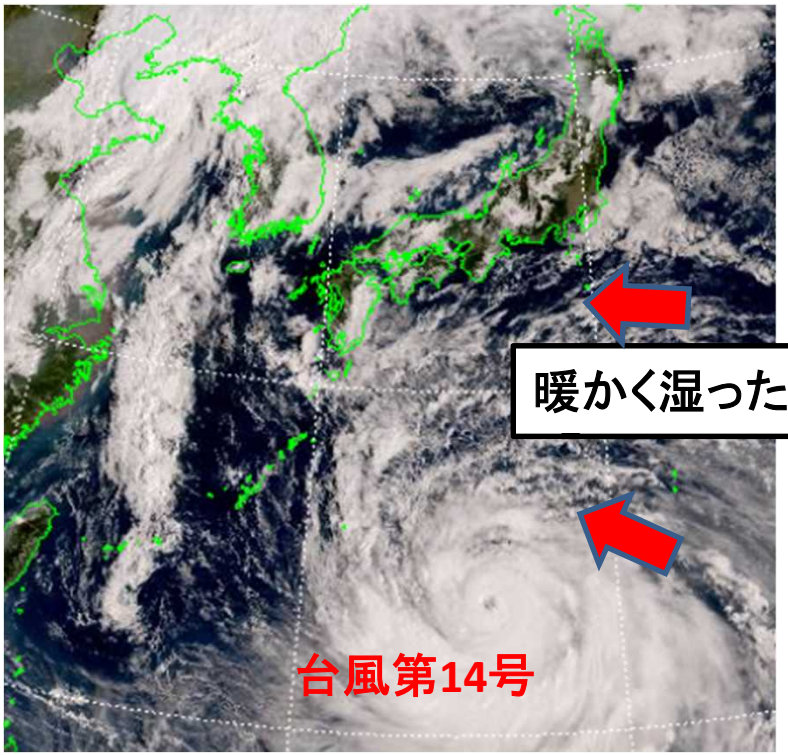

令和4年9月16日9時の地上天気図（左）と9時の衛星画像（※トゥルーカラー再現画像）

※トゥルーカラー再現画像は、衛星によって観測された画像を人間の目で見たように再現した画像です。

台風第14号の進路予想

台風第14号の実況と予想

台風第14号
令和4年9月16日　9時 発表

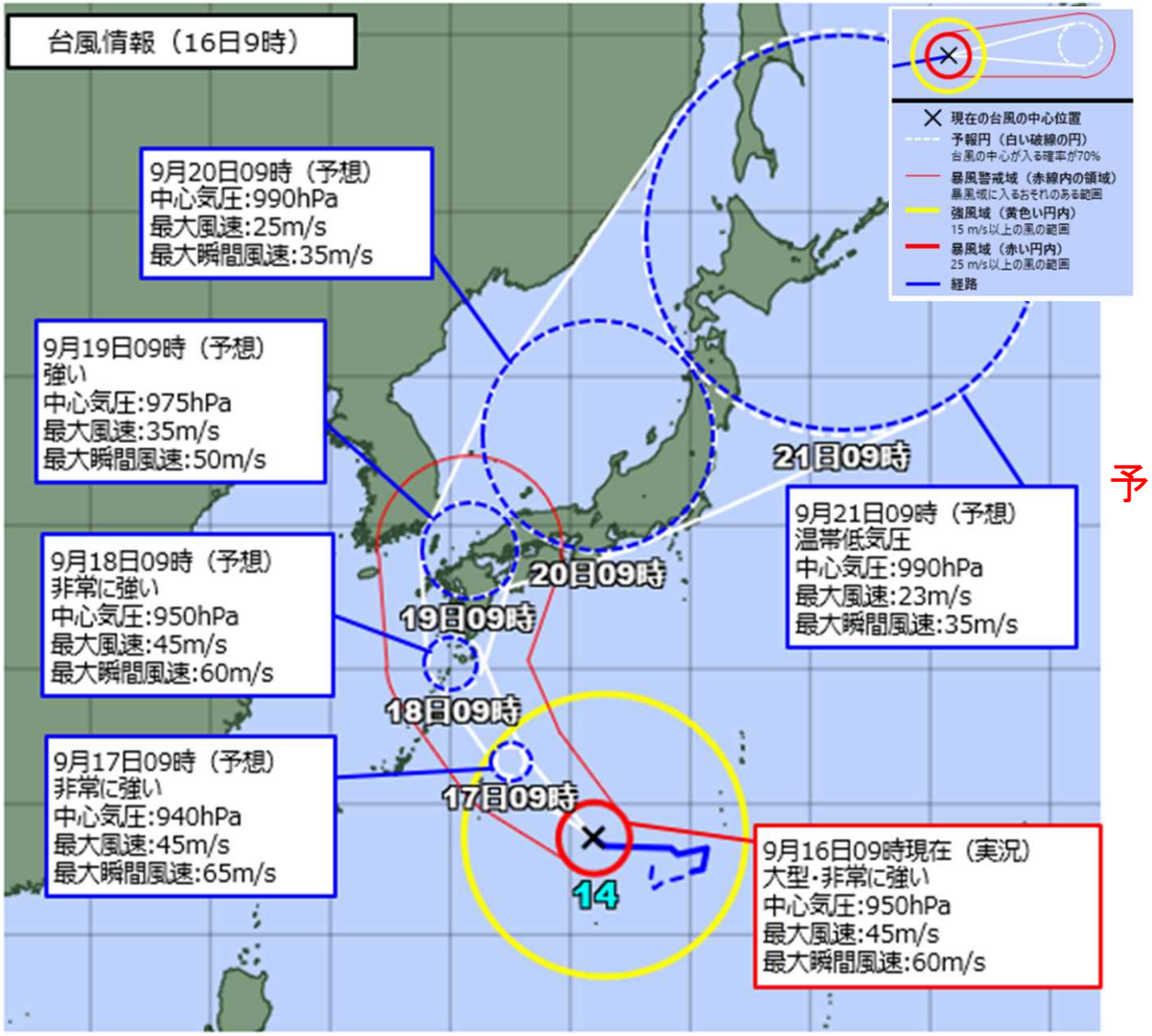

実況

台風第14号(ナンマドル)	
2022年09月16日09時50分発表	
16日09時の実況	
種別	台風
大きさ	大型
強さ	非常に強い
中心気圧	950 hPa
中心付近の最大風速	45 m/s (85 kt)
最大瞬間風速	60 m/s (120 kt)

予想

台風第14号(ナンマドル)	
2022年09月16日09時50分発表	
19日09時の予報	
種別	台風
強さ	強い
中心気圧	975 hPa
中心付近の最大風速	35 m/s (65 kt)
最大瞬間風速	50 m/s (95 kt)

警報級・注意報級の現象が予想される時間帯

		16日				17日							
		12-15時	15-18時	18-21時	21-24時	0-3時	3-6時	6-9時	9-12時	12-15時	15-18時	18-21時	21-24時
		昼過ぎ	夕方	夜のはじめ頃	夜遅く	未明	明け方	朝	昼前	昼過ぎ	夕方	夜のはじめ頃	夜遅く
1時間降水量（ミリ）	北中部						20	20	20	30	30	40	40
	南部			20	20	30	30	40	40	50	50	50	50
風（メートル）	北中部 陸上	8 ⇦	8 ⇦	8 ⇦	7 ⇦	5 ⇦	7 ⇦	10 ⇦	10 ⇦	10 ⇦	11 ⇦	11 ⇦	11 ⇦
	南 部 陸上	6 ⇦	7 ⇦	5 ⇦	5 ⇦	7 ⇦	8 ⇦	10 ⇦	10 ⇦	10 ⇖	11 ⇖	11 ⇦	10 ⇖
	北中部 海上	8 ⇖	9 ⇖	10 ⇦	10 ⇦	10 ⇦	12 ⇦	12 ⇦	12 ⇦	12 ⇦	12 ⇦	12 ⇦	12 ⇖
	南 部 海上	10 ⇦	12 ⇦	12 ⇦	12 ⇦	13 ⇦	13 ⇦	13 ⇦	13 ⇦	13 ⇦	12 ⇦	12 ⇦	13 ⇖
波浪（メートル）	北中部 内海	1.5	1.5	1.5	1.5	1.5	1.5	1.5	2	2	2	2	2.5
	伊勢志摩 内海	1.5	1.5	1.5	1.5	2	2	2	2.5	2.5	2.5	2.5	3
	南 部 外海	3	3	3	4	4	4	4	5	5	5	5	6
雷	北中部									注	注	注	注
	南部					注	注	注	注	注	注	注	注

警報級　注意報級

17日12時までの24時間に予想される降水量は、多いところで、
北中部　100ミリ
南　部　150ミリ
18日12時までの24時間に予想される降水量は、多いところで、
北中部　100から200ミリ
南　部　200から300ミリ
その後も、さらに降水量が増える見込みです。

三重県の早期注意情報（警報級の可能性）

9月16日
12時現在の資料

三重県北中部			16日		17日			18日	19日	20日	21日
			12-18	18-24	00-06	06-12	12-24				
大雨	警報級の可能性		-	-		[中]		[中]	[中]	[中]	-
	1時間最大		15以下	15以下	20	20	40				
	3時間最大		25以下	25以下	30	30	60				
	24時間最大				150から200						
暴風（雪）	警報級の可能性		-	-		-		-	[高]	[中]	-
	最大風速	陸上	9以下	9以下	9以下	10	11				
		海上	9以下	10	12	12	12				
波浪	警報級の可能性		-	-		[中]		[高]	[高]	[高]	-
	波高		1.5	1.5	1.5	2	2.5				
高潮	警報級の可能性		-	-		-		-	-	-	-

三重県南部			16日		17日			18日	19日	20日	21日
			12-18	18-24	00-06	06-12	12-24				
大雨	警報級の可能性		-	-		[中]		[中]	[中]	[中]	-
	1時間最大		15以下	20	30	40	50				
	3時間最大		25以下	30	45	60	70				
	24時間最大				200から300						
暴風（雪）	警報級の可能性		-	-		-		-	[高]	[中]	-
	最大風速	陸上	9以下	9以下	9以下	10	11				
		海上	12	12	13	13	13				
波浪	警報級の可能性		-	-		[高]		[高]	[高]	[高]	-
	波高		3	4	4	5	6				
高潮	警報級の可能性		-	-		-		-	-	-	-

量的予想

9月16日
12時現在の資料

【雨の予想】

◆ 16日に予想される1時間降水量は、多いところで、
　　北中部　5ミリ
　　南　部　20ミリ
◆ 17日に予想される1時間降水量は、多いところで、
　　北中部　40ミリ
　　南　部　50ミリ

◆ 17日12時までの24時間に予想される降水量は、多いところで、
　　北中部　100ミリ
　　南　部　150ミリ
◆ 18日12時までの24時間に予想される降水量は、多いところで、
　　北中部　100から200ミリ
　　南　部　200から300ミリ

◆ 台風が接近する前の17日から激しい雨や非常に激しい雨が降り、山の南東斜面を中心に総降水量が多くなる見込みです。

量的予想

9月16日
12時現在の資料

【風・波の予想】

◆17日にかけて予想される最大風速（最大瞬間風速）は、

北中部海上　　12メートル（25メートル）
南部　海上　　13メートル（25メートル）

なお、19日は暴風となる可能性があります。

◆海上ではうねりを伴い、大しけとなる見込みです。
17日にかけて予想される波の高さは、

北中部	内海	2.5メートル
南部	伊勢志摩内海	3メートル
	外海	6メートル

17日夜から20日にかけて、外海ではうねりを伴い大しけ、内海では、しけとなる見込みです。

留意事項

◆台風第14号の進路や強さの予想に幅があります。最新の台風情報や気象情報等を確認し、大雨等に対する事前の対策を行ってください。

◆雨や風が強まる前の明るいうちに避難するなど、早めの安全確保に努めてください。

◆台風の進路によっては、交通機関などに影響が出る可能性があります。時間に余裕をもって行動してください。

◆海岸、増水した河川や用水路、沢や崖の近くなど危険な場所には近づかないようにしてください。

お知らせ

今後の予想を含めた最新の情報は、以下からご利用ください。

〇気象警報・注意報（大雨、洪水、暴風（雪）、波浪、高潮、大雪などによる災害への警戒・注意を呼びかける）
https://www.jma.go.jp/jp/warn/

〇キキクル（危険度分布）
土砂災害　https://www.jma.go.jp/jp/doshamesh/
浸水害　https://www.jma.go.jp/jp/suigaimesh/inund.html
洪水害　https://www.jma.go.jp/jp/suigaimesh/flood.html

気象庁HPのバナーをご利用ください。

〇各地の気象情報（気象概況や大雨の見通し）
https://www.jma.go.jp/jp/kishojoho/

〇台風情報（台風の位置・強さ・速度などの解析・予報、大雨や暴風の見通し）
https://www.jma.go.jp/jp/typh/
https://www.jma.go.jp/jp/typh/typh_text.html

〇指定河川洪水予報（国や都道府県の管理する主な河川の氾濫の危険度を予測）
https://www.jma.go.jp/jp/flood/

〇土砂災害警戒情報（命に危険が及ぶ土砂災害の発生が切迫したときに厳重な警戒を呼びかける）
https://www.jma.go.jp/jp/dosha/

〇最新の気象データ（雨雲の動き、今後の雨、雨や風の観測データ）
https://www.jma.go.jp/jp/highresorad/
https://www.jma.go.jp/jp/kaikotan/
https://www.data.jma.go.jp/obd/stats/data/mdrr/rank_daily/prerct00.html#pre24h_rct
https://www.data.jma.go.jp/obd/stats/data/mdrr/rank_daily/data00.html#mxwsp

（本台風説明会資料に関するお問い合わせ）
津地方気象台：059-228-6818