栃木県の気象概況
令和４年(2022 年) ５月

宇都宮地方気象台

気象概況

５月：この期間は、北日本を中心に高気圧に覆われやすく、晴れた日が多かったが、本州南岸付近を通過した低気圧や前線の影響を受けた時期があった。26 日から 27 日にかけては、日本海を東進した低気圧に向かって暖かく湿った空気が流れ込んだ影響もあり、27 日は北部で日降水量が 100㎜ 以上となった所があった。月降水量は平年並から多かった。

月の観測史上 1 位の更新
佐野、足利、小山は日最大 10 分間降水量の値を更新した。

県内の各観測所データと平年値(1991 年～2020 年の平均)との比較
平均気温　：　平年並（大田原、佐野は高い、土呂部、那須烏山は低い）
降 水 量　：　平年並から多い
日照時間　：　平年並から多い（那須烏山は少ない）

上旬：この期間は、高気圧と低気圧が交互に通過して天気は数日の周期で変わり、高気圧に覆われて晴れた日が多かった。2日は上空に寒気が流れ込んだ影響で夕方から雷雨となった所があった。
平均気温は平年より低かった（塩谷、佐野は平年並）。降水量は平年並となった（那須烏山は多い）。日照時間は平年より多かった（那須烏山は平年並）。

中旬：この期間は、はじめとおわり頃は高気圧に覆われて晴れたが、期間中頃は日本の南岸を通過した低気圧や前線などの影響で雨の降った日が多かった。
平均気温は平年並となった。降水量は平年並となった（今市は多い）。日照時間は平年並から少なかった（那須烏山はかなり少ない）。

下旬：この期間は、はじめ頃は気圧の谷や上空の寒気等の影響で雨や雷雨となった。24日からは高気圧に覆われて晴れた日が多かった。27日は日本海の低気圧に向かって暖かく湿った空気が流れ込んだ影響もあり、北部で日降水量が100㎜以上となった所があった。
平均気温は平年並となった（真岡、佐野は高い）。降水量は平年並からかなり多かった。日照時間は平年並から多かった。

宇都宮（宇都宮地方気象台）と奥日光（日光特別地域気象観測所）の気象表

地点	要素	平均気温(℃)				降水量(mm)				日照時間(h)			
	旬	実況値	平年値	平年差(℃)	階級区分	実況値	平年値	平年比(%)	階級区分	実況値	平年値	平年比(%)	階級区分
宇都宮	上旬	15.6	16.6	−1.0	低い	30.0	39.0	77	平年並	78.6	58.8	134	多い
	中旬	17.9	17.5	+0.4	平年並	37.5	45.9	82	平年並	46.7	54.5	86	平年並
	下旬	19.8	19.2	+0.6	平年並	63.5	64.3	99	平年並	71.3	62.0	115	多い
	月	17.8	17.8	±0.0	平年並	131.0	149.2	88	平年並	196.6	175.4	112	多い
奥日光	上旬	7.6	9.2	−1.6	低い	32.0	49.6	65	平年並	75.3	61.7	122	多い
	中旬	10.5	10.1	+0.4	平年並	51.0	57.1	89	平年並	44.6	55.4	81	平年並
	下旬	11.8	11.6	+0.2	平年並	155.0	76.8	202	多い	60.1	59.0	102	平年並
	月	10.0	10.3	−0.3	平年並	238.0	177.1	134	多い	180.0	174.1	103	平年並

累年順位の更新（3 位以内）

【宇都宮】

要　　素	1　位	2　位	3　位	統計開始年
日最高気温の 高い方から(℃)	34.4 2019年5月26日	33.8 2019年5月27日	33.2 2022年5月29日	1891年

【奥日光】

該当なし

生物季節観測・季節現象観測

【宇都宮】

該当なし

アメダス　気象経過図：2022年05月01日-2022年05月31日

宇都宮

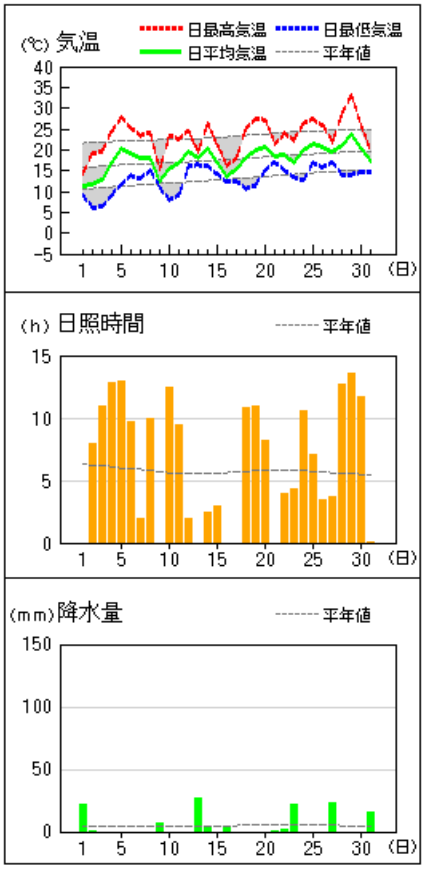

那須烏山

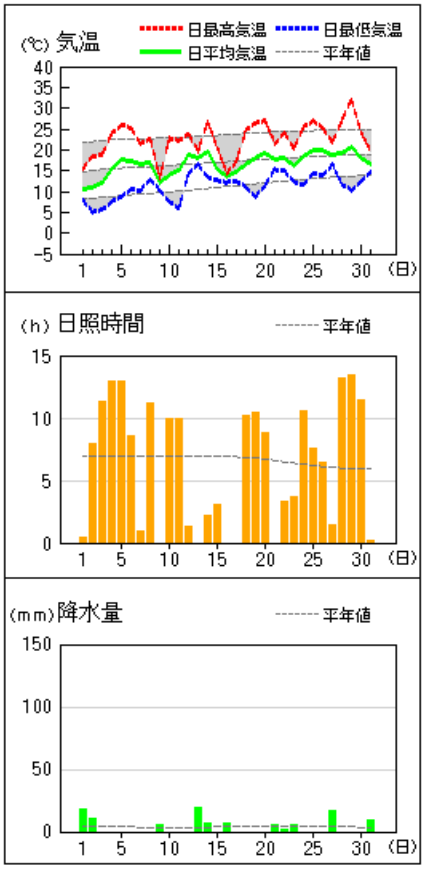

鹿沼

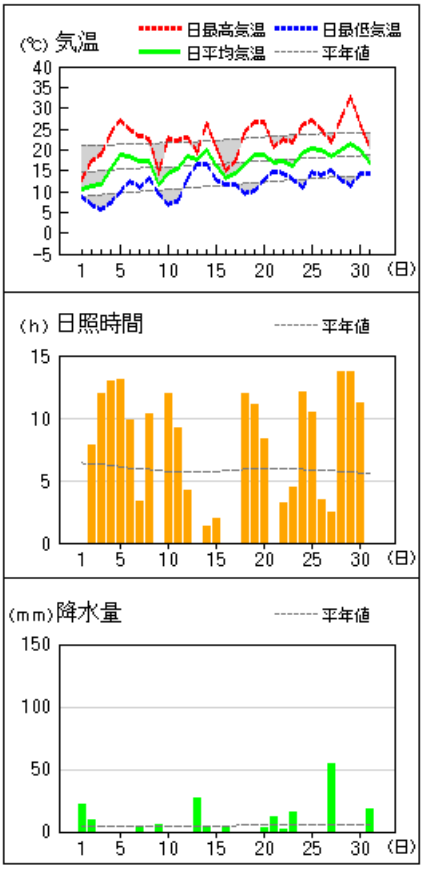

真岡

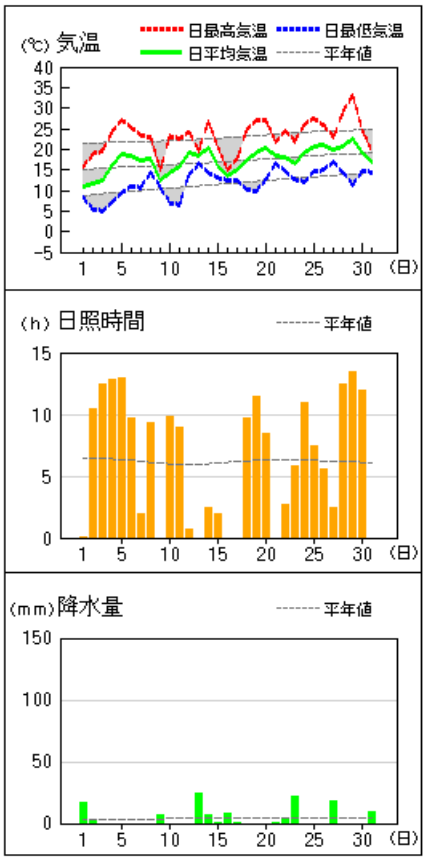

佐野

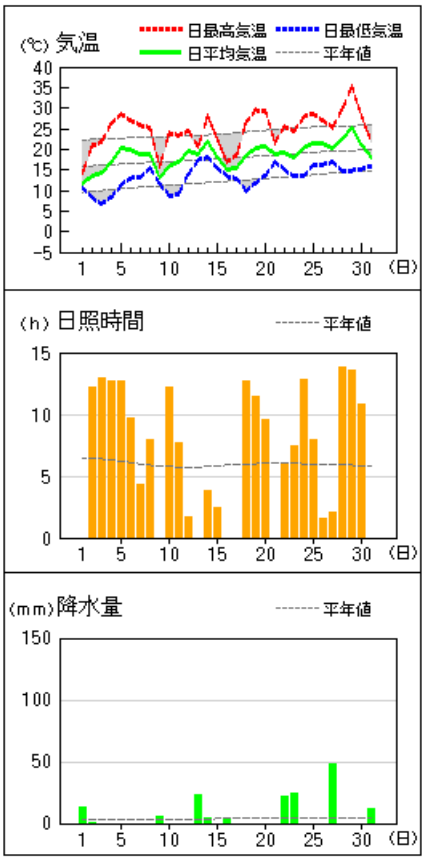

小山

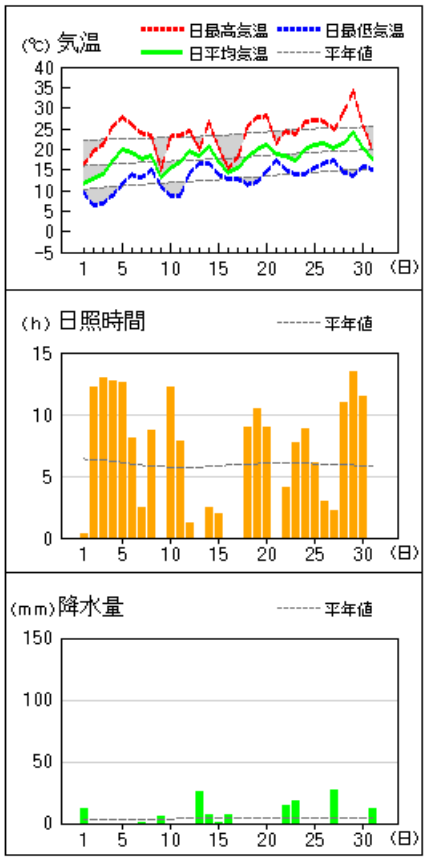

アメダス　気象経過図：2022年05月01日-2022年05月31日

奥日光（日光）

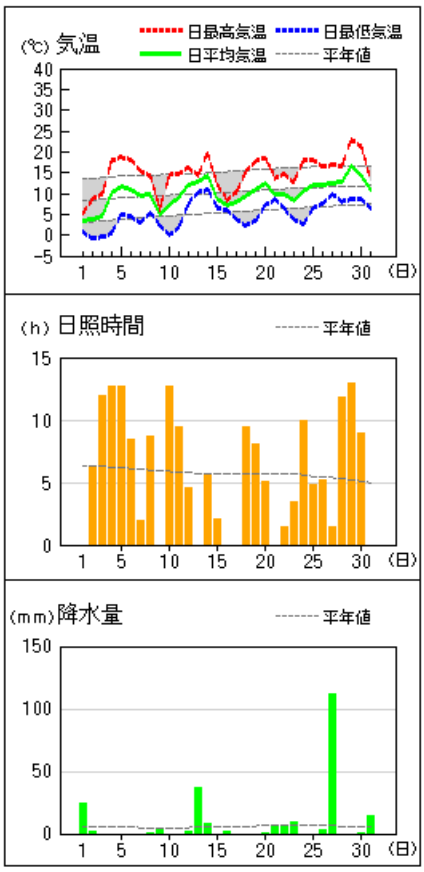

那須高原

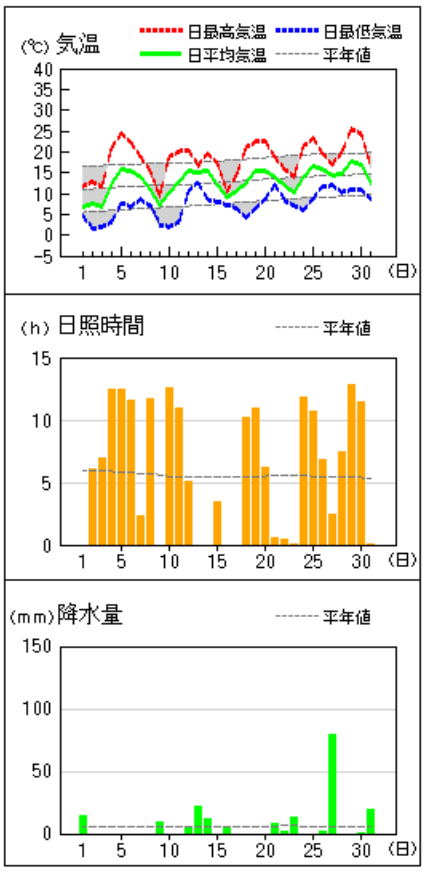

五十里

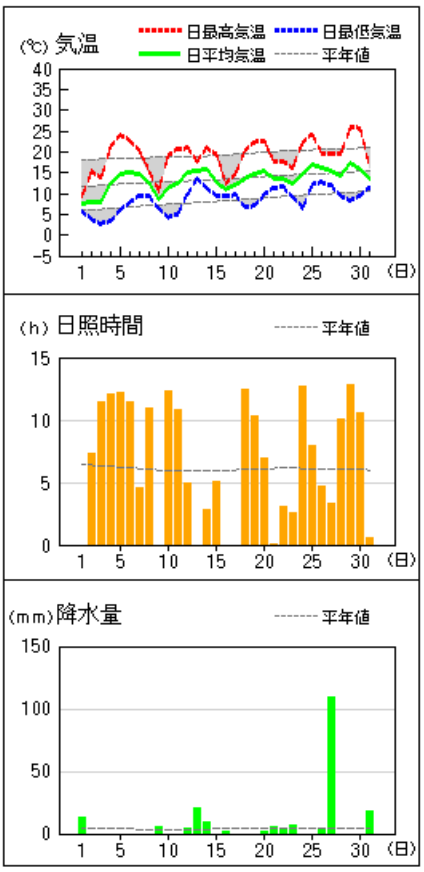

黒磯

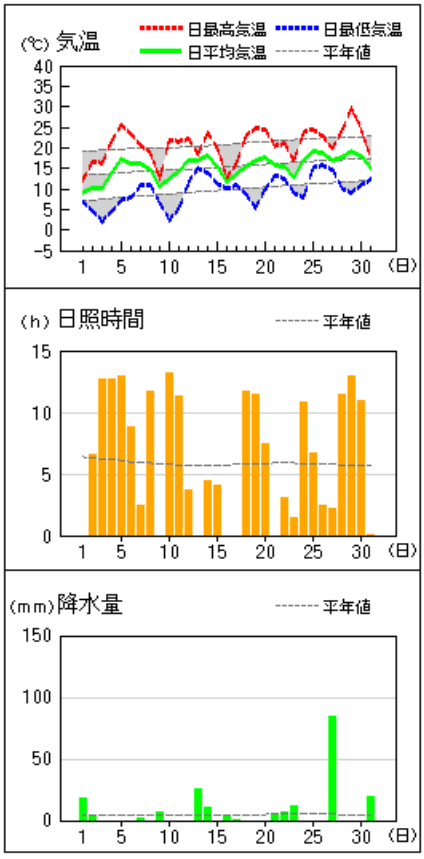

土呂部

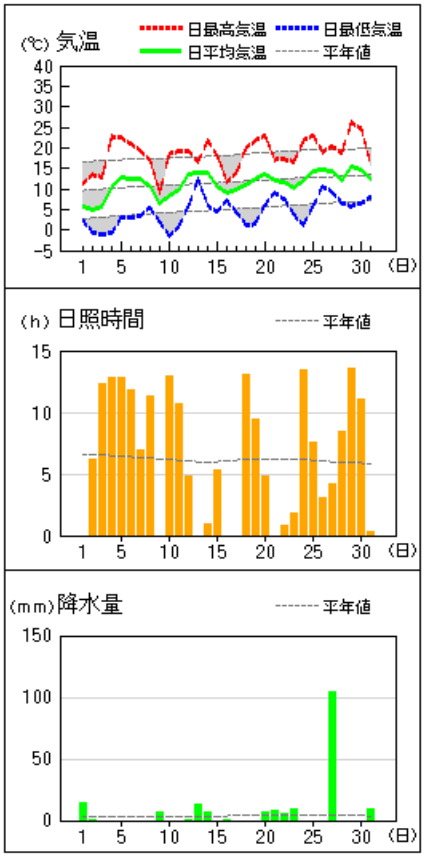

大田原

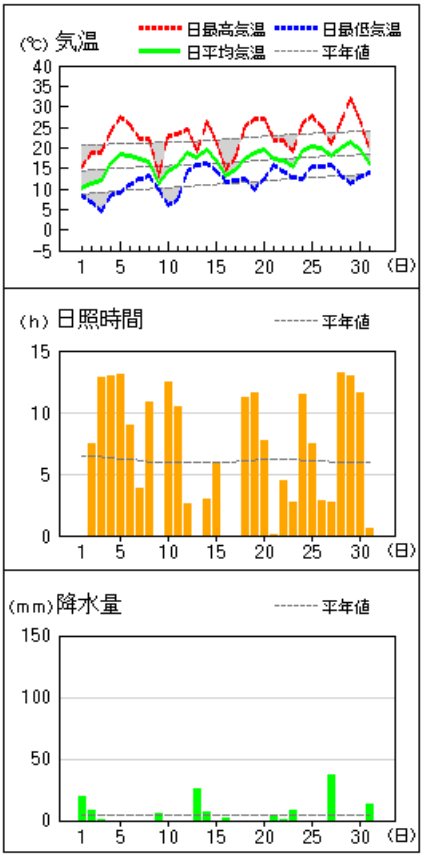

アメダス　気象経過図：2022年05月01日-2022年05月31日

今市

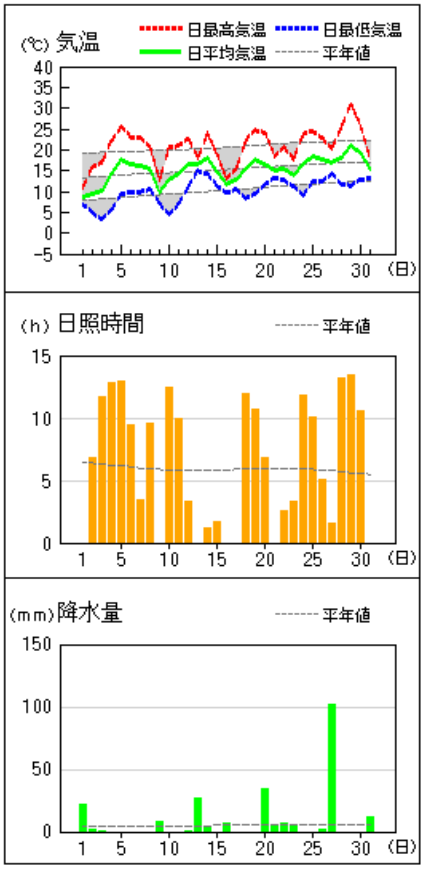

塩谷　※2日、3日は機器障害のため欠測あり。

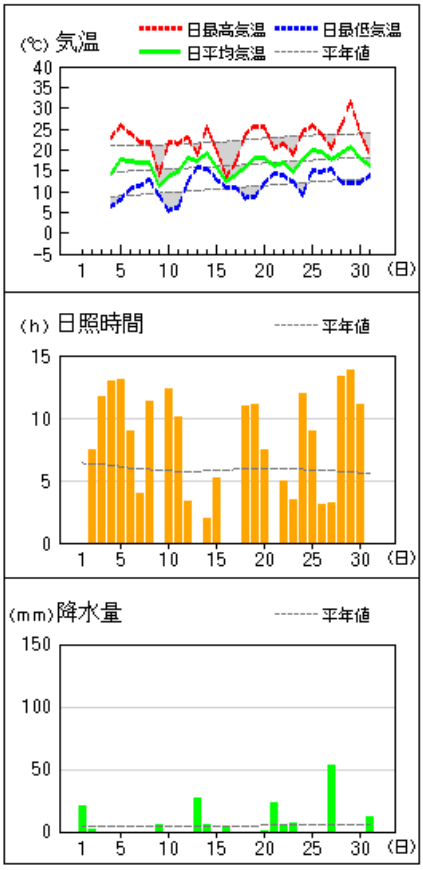

（注）宇都宮、奥日光以外の地点の日照時間の値は推計気象分布（日照時間）から得る推計値を地点の日照時間データとしています。
平年値は推計値へ補正した値を使用しています。

アメダス　気象経過図：2022年05月01日-2022年05月31日

足尾

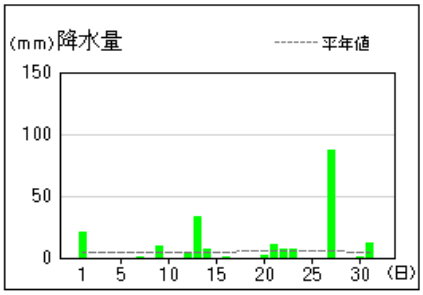

高根沢

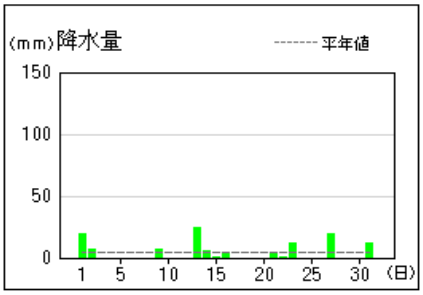

葛生

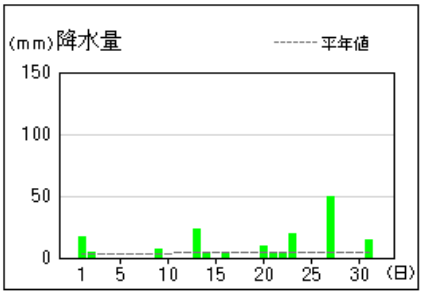

足利

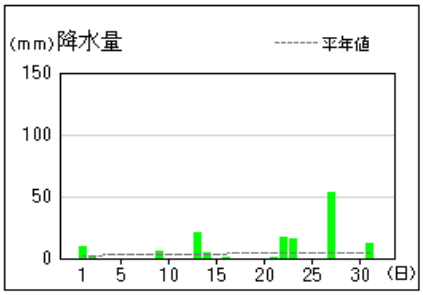

栃木

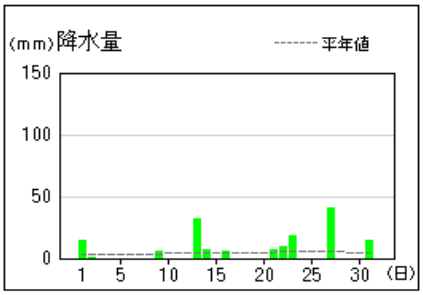

アメダス 平均気温・降水量・日照時間分布図 ： 令和４年（2022年） ５月

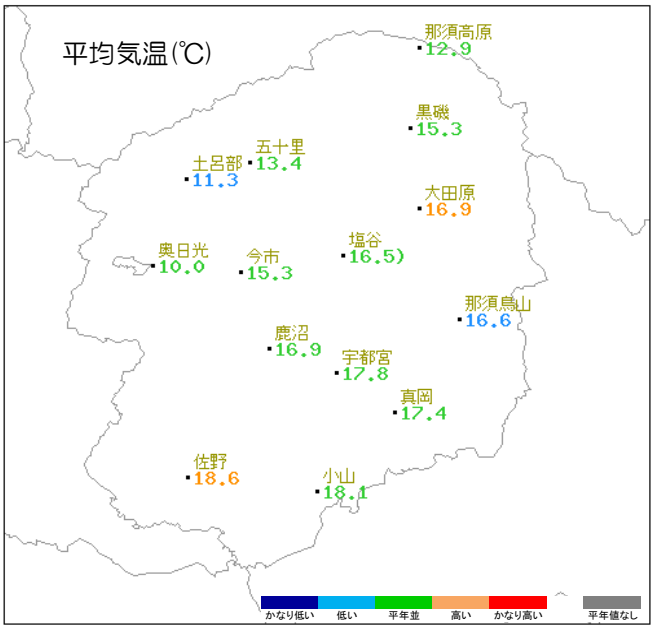

地点名	実況値	平年値	平年差
那須高原	12.9	13.0	-0.1
五十里	13.4	13.6	-0.2
黒磯	15.3	15.5	-0.2
土呂部	11.3	11.7	-0.4
大田原	16.9	16.5	+0.4
奥日光	10.0	10.3	-0.3
今市	15.3	15.3	0.0
塩谷	16.5)	16.3	+0.2
那須烏山	16.6	17.2	-0.6
鹿沼	16.9	16.8	+0.1
宇都宮	17.8	17.8	0.0
真岡	17.4	17.2	+0.2
佐野	18.6	17.9	+0.7
小山	18.1	18.0	+0.1

記号	統計値区分
D	正常値
--	現象なし
D)	準正常値
D]	資料不足値
X	欠測
//	平年値なし
D@	[参考]平年値



地点名	実況値	平年値	平年比(%)
那須高原	194.5	180.8	108
五十里	203.5	127.0	160
黒磯	200.0	143.3	140
土呂部	188.5	118.9	159
大田原	128.5	139.4	92
奥日光	238.0	177.1	134
今市	238.0	167.7	142
塩谷	167.0)	146.5	114
足尾	199.0	150.5	132
高根沢	116.0	141.8	82
那須烏山	107.0	128.0	84
鹿沼	182.5	153.0	119
宇都宮	131.0	149.2	88
葛生	162.0	137.8	118
真岡	122.5	134.2	91
足利	142.0	114.9	124
佐野	157.5	114.8	137
栃木	154.5	140.4	110
小山	131.5	130.6	101

記号	統計値区分
D	正常値
--	現象なし
D)	準正常値
D]	資料不足値
X	欠測
//	平年値なし
D@	[参考]平年値

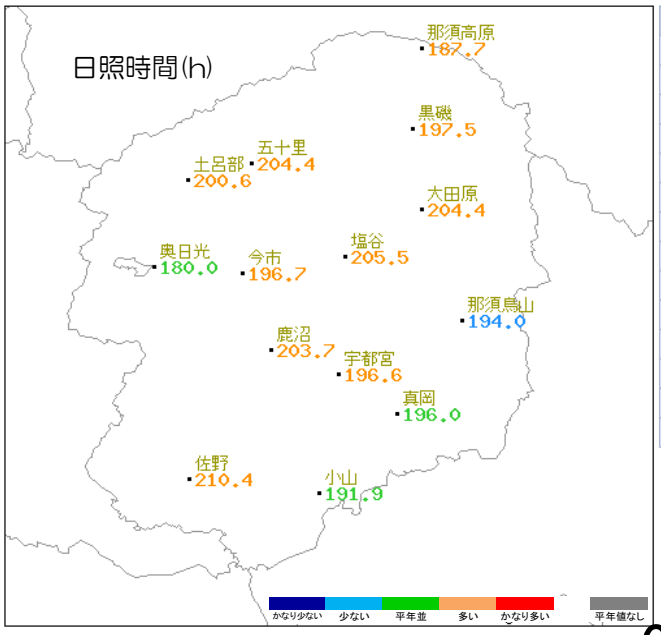

地点名	実況値	平年値	平年比(%)
那須高原	187.7	169.1	111
五十里	204.4	183.6	111
黒磯	197.5	177.1	112
土呂部	200.6	188.6	106
大田原	204.4	183.2	112
奥日光	180.0	174.1	103
今市	196.7	179.0	110
塩谷	205.5	178.0	115
那須烏山	194.0	203.4	95
鹿沼	203.7	177.5	115
宇都宮	196.6	175.4	112
真岡	196.0	187.1	105
佐野	210.4	181.6	116
小山	191.9	181.1	106

記号	統計値区分
D	正常値
--	現象なし
D)	準正常値
D]	資料不足値
X	欠測
//	平年値なし
D@	[参考]平年値

※2021年3月2日より宇都宮、奥日光以外の地点の日照時間は、「推計気象分布（日照時間）」から得る推計値を地点の日照時間データとしています。

特別警報・警報・注意報発表状況

宇都宮地方気象台発表　　令和4年（2022年）5月

●：発表　◇：特別警報から警報　▽：特別警報から注意報　▼：警報から注意報　○：継続　解：解除

浸：浸水害　土：土砂災害　土浸：土砂災害、浸水害　***斜体字：発表***　**下線：特別警報から警報**

発表時刻	警報・注意報	宇都宮市	足利市	栃木市	佐野市	鹿沼市	日光市今市	日光市日光	日光市藤原	日光市足尾	日光市栗山	小山市	真岡市	大田原市	矢板市	那須塩原市	さくら市	那須烏山市	下野市	上三川町	益子町	茂木町	市貝町	芳賀町	壬生町	野木町	塩谷町	高根沢町	那須町	那珂川町
2022/5/1 7:13	霜注意報						解	解	解	解	解			解	解	解											解		解	
2022/5/1 15:10	濃霧注意報	●	●	●	●	●						●	●				●	●	●	●	●	●	●	●	●	●		●		●
	霜注意報	●	●	●	●	●	●	●	●	●	●	●	●	●	●	●	●	●	●	●	●	●	●	●	●	●	●	●	●	●
2022/5/2 6:35	雷注意報	●	●	●	●	●	●	●	●	●	●	●	●	●	●	●	●	●	●	●	●	●	●	●	●	●	●	●	●	●
	濃霧注意報	○	○	○	○	○						○	○				○	○	○	○	○	○	○	○	○	○		○		○
	霜注意報	解	解	解	解	解	解	解	解	解	解	解	解	解	解	解	解	解	解	解	解	解	解	解	解	解	解	解	解	解
2022/5/2 7:40	雷注意報	○	○	○	○	○	○	○	○	○	○	○	○	○	○	○	○	○	○	○	○	○	○	○	○	○	○	○	○	○
	濃霧注意報	解	解	解	解	解						解	解				解	解	解	解	解	解	解	解	解	解		解		解
2022/5/2 14:35	雷注意報	○	○	○	○	○	○	○	○	○	○	○	○	○	○	○	○	○	○	○	○	○	○	○	○	○	○	○	○	○
	霜注意報						●	●	●	●	●			●	●	●											●		●	
2022/5/2 21:54	雷注意報	解	解	解	解	解	解	解	解	解	解	解	解	解	解	解	解	解	解	解	解	解	解	解	解	解	解	解	解	解
	濃霧注意報	●	●	●	●	●	●	●	●	●	●	●	●	●	●	●	●	●	●	●	●	●	●	●	●	●	●	●	●	●
	霜注意報						○	○	○	○	○			○	○	○											○		○	
2022/5/3 6:37	濃霧注意報	○	○	○	○	○	○	○	○	○	○	○	○	○	○	○	○	○	○	○	○	○	○	○	○	○	○	○	○	○
	霜注意報						解	解	解	解	解			解	解	解											解		解	
2022/5/3 7:58	濃霧注意報	解	解	解	解	解	解	解	解	解	解	解	解	解	解	解	解	解	解	解	解	解	解	解	解	解	解	解	解	解
2022/5/3 14:41	霜注意報	●	●	●	●	●	●	●	●	●	●	●	●	●	●	●	●	●	●	●	●	●	●	●	●	●	●	●	●	●
2022/5/4 7:25	霜注意報	解	解	解	解	解	解	解	解	解	解	解	解	解	解	解	解	解	解	解	解	解	解	解	解	解	解	解	解	解
2022/5/5 2:02	濃霧注意報												●					●			●	●	●	●						●
2022/5/5 6:42	濃霧注意報												解					解			解	解	解	解						解
2022/5/5 16:01	濃霧注意報	●	●	●	●	●	●	●	●	●	●	●	●	●	●	●	●	●	●	●	●	●	●	●	●	●	●	●	●	●
2022/5/6 7:42	濃霧注意報	解	解	解	解	解	解	解	解	解	解	解	解	解	解	解	解	解	解	解	解	解	解	解	解	解	解	解	解	解
2022/5/7 5:07	濃霧注意報												●					●			●	●	●	●						●
2022/5/7 7:10	濃霧注意報												解					解			解	解	解	解						解
2022/5/8 4:20	濃霧注意報	●	●	●	●	●						●	●				●	●	●	●	●	●	●	●	●	●		●		●
2022/5/8 7:10	濃霧注意報	解	解	解	解	解						解	解				解	解	解	解	解	解	解	解	解	解		解		解
2022/5/10 3:44	濃霧注意報	●	●	●	●	●	●	●	●	●	●	●	●	●	●	●	●	●	●	●	●	●	●	●	●	●	●	●	●	●
2022/5/10 10:19	濃霧注意報	解	解	解	解	解	解	解	解	解	解	解	解	解	解	解	解	解	解	解	解	解	解	解	解	解	解	解	解	解
2022/5/11 16:03	濃霧注意報												●					●			●	●	●	●						●
2022/5/12 7:33	濃霧注意報												解					解			解	解	解	解						解
2022/5/17 16:06	濃霧注意報												●					●			●	●	●	●						●
2022/5/17 23:28	濃霧注意報	●	●	●	●	●	●	●	●	●	●	●	○	●	●	●	●	○	●	●	○	○	○	○	●	●	●	●	●	○
2022/5/18 10:04	濃霧注意報	解	解	解	解	解	解	解	解	解	解	解	解	解	解	解	解	解	解	解	解	解	解	解	解	解	解	解	解	解
2022/5/18 16:04	濃霧注意報												●					●			●	●	●	●						●
2022/5/19 8:10	濃霧注意報												解					解			解	解	解	解						解
2022/5/20 10:08	雷注意報	●	●	●	●	●	●	●	●	●	●	●	●	●	●	●	●	●	●	●	●	●	●	●	●	●	●	●	●	●
2022/5/20 22:01	雷注意報	解	解	解	解	解	解	解	解	解	解	解	解	解	解	解	解	解	解	解	解	解	解	解	解	解	解	解	解	解
2022/5/21 10:10	雷注意報	●	●	●	●	●	●	●	●	●	●	●	●	●	●	●	●	●	●	●	●	●	●	●	●	●	●	●	●	●
2022/5/21 16:06	雷注意報	○	○	○	○	○	○	○	○	○	○	○	○	○	○	○	○	○	○	○	○	○	○	○	○	○	○	○	○	○
2022/5/22 4:14	雷注意報	解	解	解	解	解	解	解	解	解	解	解	解	解	解	解	解	解	解	解	解	解	解	解	解	解	解	解	解	解
2022/5/22 10:01	雷注意報	●	●	●	●	●	●	●	●	●	●	●	●	●	●	●	●	●	●	●	●	●	●	●	●	●	●	●	●	●
2022/5/23 0:25	大雨注意報		●		●							●																		
	雷注意報	○	○	○	○	○	○	○	○	○	○	○	○	○	○	○	○	○	○	○	○	○	○	○	○	○	○	○	○	○
2022/5/23 0:57	大雨注意報		○		○	●						○																		
	雷注意報	○	○	○	○	○	○	○	○	○	○	○	○	○	○	○	○	○	○	○	○	○	○	○	○	○	○	○	○	○
2022/5/23 1:17	大雨注意報	●	○	●	○	○						○							●						●					
	雷注意報	○	○	○	○	○	○	○	○	○	○	○	○	○	○	○	○	○	○	○	○	○	○	○	○	○	○	○	○	○
2022/5/23 4:10	大雨注意報	解	解	解	解	解						解							解						解					
	雷注意報	○	○	○	○	○	○	○	○	○	○	○	○	○	○	○	○	○	○	○	○	○	○	○	○	○	○	○	○	○
2022/5/23 10:04	雷注意報	解	解	解	解	解	解	解	解	解	解	解	解	解	解	解	解	解	解	解	解	解	解	解	解	解	解	解	解	解
2022/5/23 16:05	濃霧注意報	●	●	●	●	●	●	●	●	●	●	●	●	●	●	●	●	●	●	●	●	●	●	●	●	●	●	●	●	●
2022/5/24 8:04	濃霧注意報	解	解	解	解	解	解	解	解	解	解	解	解	解	解	解	解	解	解	解	解	解	解	解	解	解	解	解	解	解
2022/5/25 1:38	濃霧注意報	●	●	●	●	●	●	●	●	●	●	●	●	●	●	●	●	●	●	●	●	●	●	●	●	●	●	●	●	●
2022/5/25 6:23	雷注意報	●	●	●	●	●	●	●	●	●	●	●	●	●	●	●	●	●	●	●	●	●	●	●	●	●	●	●	●	●
	濃霧注意報	解	解	解	解	解	解	解	解	解	解	解	解	解	解	解	解	解	解	解	解	解	解	解	解	解	解	解	解	解
2022/5/25 15:07	雷注意報	○	○	○	○	○	○	○	○	○	○	○	○	○	○	○	○	○	○	○	○	○	○	○	○	○	○	○	○	○
	洪水注意報							●																						
2022/5/25 16:43	大雨注意報										●																			
	雷注意報	○	○	○	○	○	○	○	○	○	○	○	○	○	○	○	○	○	○	○	○	○	○	○	○	○	○	○	○	○
	洪水注意報							解																						
2022/5/25 20:50	大雨注意報										解																			
	雷注意報	解	解	解	解	解	解	解	解	解	解	解	解	解	解	解	解	解	解	解	解	解	解	解	解	解	解	解	解	解
	濃霧注意報	●	●	●	●	●	●	●	●	●	●	●	●	●	●	●	●	●	●	●	●	●	●	●	●	●	●	●	●	●
2022/5/26 7:19	濃霧注意報	解	解	解	解	解	解	解	解	解	解	解	解	解	解	解	解	解	解	解	解	解	解	解	解	解	解	解	解	解
2022/5/27 4:05	雷注意報	●	●	●	●	●	●	●	●	●	●	●	●	●	●	●	●	●	●	●	●	●	●	●	●	●	●	●	●	●

●:発表　◇:特別警報から警報　▽:特別警報から注意報　▼:警報から注意報　○:継続　解:解除
浸:浸水害　土:土砂災害　土浸:土砂災害、浸水害　***斜体字:発表***　**下線:特別警報から警報**

発表時刻	警報・注意報	宇都宮市	足利市	栃木市	佐野市	鹿沼市	日光市今市	日光市日光	日光市藤原	日光市足尾	日光市栗山	小山市	真岡市	大田原市	矢板市	那須塩原市	さくら市	那須烏山市	下野市	上三川町	益子町	茂木町	市貝町	芳賀町	壬生町	野木町	塩谷町	高根沢町	那須町	那珂川町
2022/5/27 6:47	大雨注意報							●		●	●																			
	雷注意報	○	○	○	○	○	○	○	○	○	○	○	○	○	○	○	○	○	○	○	○	○	○	○	○	○	○	○	○	○
2022/5/27 8:30	大雨注意報				●	●	●	○		○	○			●	●	●											●		●	
	雷注意報	○	○	○	○	○	○	○	○	○	○	○	○	○	○	○	○	○	○	○	○	○	○	○	○	○	○	○	○	○
2022/5/27 9:51	大雨注意報				○	○	○	○		○	○			○	○	○											○		○	
	雷注意報	○	○	○	○	○	○	○	○	○	○	○	○	○	○	○	○	○	○	○	○	○	○	○	○	○	○	○	○	○
	洪水注意報				●	●	●	●	●	●	●				●	●													●	
2022/5/27 10:52	大雨注意報				○	○	○	○		○	○			○	○	○											○		○	
	雷注意報	○	○	○	○	○	○	○	○	○	○	○	○	○	○	○	○	○	○	○	○	○	○	○	○	○	○	○	○	○
	洪水注意報				○	○	○	○	○	○	○				○	○													○	
2022/5/27 11:48	大雨注意報				○	○	○	○	●	○	○			○	○	○											○		○	
	雷注意報	○	○	○	○	○	○	○	○	○	○	○	○	○	○	○	○	○	○	○	○	○	○	○	○	○	○	○	○	○
	洪水注意報				○	○	○	○	○	○	○				○	○													○	
2022/5/27 11:59	大雨注意報				○	○	○	○	○	○	○			○	○	○											○		○	
	雷注意報	○	○	○	○	○	○	○	○	○	○	○	○	○	○	○	○	○	○	○	○	○	○	○	○	○	○	○	○	○
	洪水注意報				○	○	○	○	○	○	○				○	○													○	
2022/5/27 14:04	大雨注意報				○	○	○	○	○	○	○			○	○	○											○		○	
	雷注意報	○	○	○	○	○	○	○	○	○	○	○	○	○	○	○	○	○	○	○	○	○	○	○	○	○	○	○	○	○
	洪水注意報				解	解	解	解	解	解	解				解	解													解	
2022/5/27 16:18	大雨注意報				○	○	○	○	解	○	○			○	○	○											○		○	
	雷注意報	○	○	○	○	○	○	○	○	○	○	○	○	○	○	○	○	○	○	○	○	○	○	○	○	○	○	○	○	○
	強風注意報						●	●	●	●	●																			
2022/5/27 20:44	大雨注意報		●	●	○	○	○	○		○	○			○	○	○											○		○	
	雷注意報	○	○	○	○	○	○	○	○	○	○	○	○	○	○	○	○	○	○	○	○	○	○	○	○	○	○	○	○	○
	強風注意報						○	○	○	○	○																			
2022/5/27 21:13	大雨注意報		○	○	○	○	○	○		○	○			○	○	○											○		○	
	雷注意報	○	○	○	○	○	○	○	○	○	○	○	○	○	○	○	○	○	○	○	○	○	○	○	○	○	○	○	○	○
	強風注意報						○	○	○	○	○																			
	洪水注意報		●	●	●																									
2022/5/27 21:31	大雨注意報		○	○	○	○	○	○		○	○	●		○	○	○										●	○		○	
	雷注意報	○	○	○	○	○	○	○	○	○	○	○	○	○	○	○	○	○	○	○	○	○	○	○	○	○	○	○	○	○
	強風注意報						○	○	○	○	○																			
	洪水注意報		○	○	○							●														●				
2022/5/27 23:30	大雨注意報		解	解	解	解	解	解		解	解	解		解	解	解										解	解		解	
	雷注意報	解	解	解	解	解	解	解	解	解	解	解	解	解	解	解	解	解	解	解	解	解	解	解	解	解	解	解	解	解
	強風注意報						○	○	○	○	○																			
	洪水注意報		解	解	解							解														解				
2022/5/28 1:10	強風注意報						○	○	○	○	○																			
	濃霧注意報	●	●	●	●	●						●	●				●	●	●	●	●	●	●	●	●	●		●		●
2022/5/28 2:03	強風注意報						○	○	○	○	○																			
	濃霧注意報	○	○	○	○	○	●	●	●	●	●	○	○	●	●	●	○	○	○	○	○	○	○	○	○	○	●	○	●	○
2022/5/28 4:22	強風注意報						○	○	○	○	○			●	●	●											●		●	
	濃霧注意報	○	○	○	○	○	○	○	○	○	○	○	○	○	○	○	○	○	○	○	○	○	○	○	○	○	○	○	○	○
2022/5/28 8:04	強風注意報						○	○	○	○	○			○	○	○											○		○	
	濃霧注意報	解	解	解	解	解	解	解	解	解	解	解	解	解	解	解	解	解	解	解	解	解	解	解	解	解	解	解	解	解
2022/5/28 16:10	強風注意報						解	解	解	解	解			解	解	解											解		解	
2022/5/30 9:48	乾燥注意報	●	●	●	●	●	●	●	●	●	●	●	●				●	●	●	●	●	●	●	●	●	●		●		●
2022/5/30 22:38	乾燥注意報	解	解	解	解	解	解	解	解	解	解	解	解				解	解	解	解	解	解	解	解	解	解		解		解
2022/5/31 16:06	濃霧注意報	●	●	●	●	●	●	●	●	●	●	●	●	●	●	●	●	●	●	●	●	●	●	●	●	●	●	●	●	●

情報の閲覧・検索のご案内

本資料に掲載されていないデータや最新のデータについては、以下をご覧ください。

- 気象庁ホームページ　(https://www.jma.go.jp/jma/index.html)
- 宇都宮地方気象台ホームページ（https://www.data.jma.go.jp/utsunomiya/）
- 本資料や検索した観測データに付記された記号の説明については、以下のURLを参照願います。
  https://www.data.jma.go.jp/obd/stats/data/mdrr/man/remark.html

☆気象庁ＨＰや宇都宮地方気象台ＨＰからの観測データの検索や取得

- **栃木県の観測データ**…栃木県の気象官署や地域気象観測所の観測データ、宇都宮の生物季節観測・季節現象等の観測データを閲覧・検索できます。
  https://www.data.jma.go.jp/utsunomiya/kishou/kansokusiryo.html

- **過去の気象データ検索**…昨日までの気象官署や地域気象観測所の観測データを、１０分、１時間、日、半旬、旬、月、３か月、年等の単位で検索できます。平年値や観測史上1～１０位の値等も検索できます。
  https://www.data.jma.go.jp/obd/stats/etrn/index.php

- **過去の気象データ・ダウンロード**…昨日までの気象官署や地域気象観測所の観測データから、複数地点の複数項目を、数日間の平均・合計値の集計や平年値や最近の数年間平均値と比較することができます。データはCSV ファイルとしてダウンロードできますので、簡便に市販の表計算ソフトに取り込むことができます。
  https://www.data.jma.go.jp/gmd/risk/obsdl/index.php

- **農業気象**…営農活動に役立つ気象情報、屋外活動において身を守るための知識や気象情報、気象情報の活用法等に関するリンクがまとめられています。
  https://www.jma.go.jp/jma/kishou/nougyou/nougyou.html

- **天候の状況**…低温・少雨・日照不足などの状況を、全国各地点の気温・降水量・日照時間の５日以上の平均(合計)値やその平年差・平年比を検索できます。
  https://www.data.jma.go.jp/obd/stats/data/mdrr/tenkou/indexTenkouTem5dhi.html

- **気候リスク管理**…2週目以降の気温の予測資料の検索や、1 か月予報や早期天候情報に用いる気温予測データ（ガイダンス）をCSV 形式でダウンロードできます。
  https://www.data.jma.go.jp/gmd/risk/

- **地球環境・気候**…異常気象、最近の天候、地球温暖化に関するリンクがまとめられています。
  https://www.data.jma.go.jp/cpdinfo/menu/index.html

- **生物季節観測の情報**…さくら、かえで等の開花や紅葉などの生物季節観測の情報を閲覧できます。
  https://www.data.jma.go.jp/sakura/data/index.html

- **過去の災害をもたらした台風・大雨・地震・火山噴火等の自然現象のとりまとめ資料**…暴風・豪雨・地震等の自然現象による災害が発生した場合に、災害を引き起こした現象や気象庁のとった措置等の概要を取り纏めた災害時自然現象報告書を閲覧できます。
  https://www.jma.go.jp/jma/kishou/know/saigai_link.html

資 料 の 解 説

この「栃木県の気象概況」は、栃木県内の気象官署(宇都宮)、特別地域気象観測所(奥日光)及び地域気象観測所(アメダス)における気象観測値等をまとめたものです。
なお、資料は速報値であり、後日の調査により訂正・追加することがあります。

1. 宇都宮と奥日光の気象表(地上気象観測)

平　年　値 ：1991年～2020年までの30年の平均値です。
気　　温 ：日平均気温(24回平均)の旬及び月平均値です。
降　水　量 ：日降水量の旬及び月合計値です。
日 照 時 間 ：1日の日照時間の旬及び月合計値です。
階 級 区 分 ：1991年～2020年までの30個の値を小さい値から順に並べ、10個ずつ(33%)の3群に分けるように求めた境界値から「低い(少ない)」、「平年並」、「高い(多い)」に区分して表します。また、低い(少ない)方または高い(多い)方から出現率10%(3個)の範囲を、それぞれ「かなり低い(少ない)」、「かなり高い(多い)」と表します。

2. 地域気象観測所の平年値

気温・降水量
・日照時間: 1991年～2020年までの30年の平均値です。
那須烏山は2009年～2020年までの12年の平均値です。

日照時間の値は2021年3月2日以降は推計気象分布(日照時間)の推計値で、平年値は推計値へ補正した値を使用しています。

3. 注意事項

本資料は、宇都宮地方気象台ホームページの利用規約に準拠します。
(https://www.data.jma.go.jp/utsunomiya/about/kiyaku.html)

© 宇都宮地方気象台　2022

発行: 宇都宮地方気象台
住所: 〒320-0845
宇都宮市明保野町1番4号
宇都宮第二地方合同庁舎
電話: 028-635-7260
FAX: 028-635-8377