栃木県の気象概況
令和４年(2022 年) 12 月

宇都宮地方気象台

気象概況

12 月：この期間は、冬型の気圧配置や高気圧に覆われて晴れの日が多くなったが、北部山地では大雪になった日もあった。また、日本付近に寒気が流れ込んだ影響で、平均気温は平年並から低くなった。

月の観測史上１位の更新
真岡は日最大風速・風向の値を更新した。

県内の各観測所データと平年値(1991 年～2020 年の平均)との比較
平均気温　：　平年並から低い
降 水 量　：　平年並（真岡は多い、黒磯は少ない）
日照時間　：　平年並から少ない（那須高原、奥日光はかなり少ない）

上旬：この期間は、はじめと中頃は上空の寒気や低気圧などの影響を受けやすかったが、冬型の気圧配置や高気圧に覆われて晴れた日が多かった。
平均気温は平年並から低かった。降水量は平年並となった（黒磯、土呂部は少ない）。日照時間は平年より少なかった（黒磯、五十里は平年並）。

中旬：この期間は、低気圧などの影響で雨の降った所があったが、冬型の気圧配置や高気圧に覆われて晴れた日が多かった。
平均気温は平年並から高かった。降水量は平年並から少なかった（土呂部、小山はかなり少ない）。日照時間は平年並から少なかった。

下旬：この期間は、冬型の気圧配置や高気圧に覆われて晴れた日が多かったが、22日は低気圧などの影響で広い範囲で雨が降った。24日、25日は強い冬型の気圧配置となって北部山地を中心に大雪となった所があった。
平均気温は平年並となった。降水量は平年より多かった。日照時間は平年並から多かった（那須高原は少ない）。

宇都宮（宇都宮地方気象台）と奥日光（日光特別地域気象観測所）の気象表

地点	要素	平均気温(℃)				降水量(mm)				日照時間(h)			
	旬	実況値	平年値	平年差(℃)	階級区分	実況値	平年値	平年比(%)	階級区分	実況値	平年値	平年比(%)	階級区分
宇都宮	上旬	6.4	6.7	−0.3	平年並	9.0	14.6	62	平年並	46.8	58.0	81	少ない
	中旬	4.8	4.9	−0.1	平年並	1.0	10.1	10	平年並	60.8	64.9	94	平年並
	下旬	3.9	3.9	±0.0	平年並	21.0	13.8	152	多い	80.7	74.6	108	多い
	月	5.0	5.1	−0.1	平年並	31.0	38.5	81	平年並	188.3	197.4	95	少ない
奥日光	上旬	1.5	0.7	+0.8	平年並	9.5	21.8	44	平年並	38.4	49.5	78	少ない
	中旬	−1.8	−1.2	−0.6	平年並	8.0	15.4	52	平年並	38.7	49.9	78	少ない
	下旬	−2.8	−2.4	−0.4	平年並	36.5	21.2	172	多い	51.1	53.7	95	平年並
	月	−1.1	−1.0	−0.1	平年並	54.0	58.4	92	平年並	128.2	153.2	84	かなり少ない

累年順位の更新（3位以内）

【宇都宮】

該当なし

【奥日光】

該当なし

生物季節観測・季節現象観測

【宇都宮】

種　目	現　象	本　年	平　年	昨　年
いろはかえで	紅葉	12月2日	11月20日	12月9日
いちょう	黄葉	12月2日	11月29日	12月4日
いろはかえで	落葉	12月9日	12月3日	12月18日
いちょう	落葉	12月9日	12月7日	12月14日

現　象	本　年	平　年	昨　年
初雪	12月6日	12月16日	12月30日

アメダス　気象経過図：2022年12月01日-2022年12月31日

宇都宮

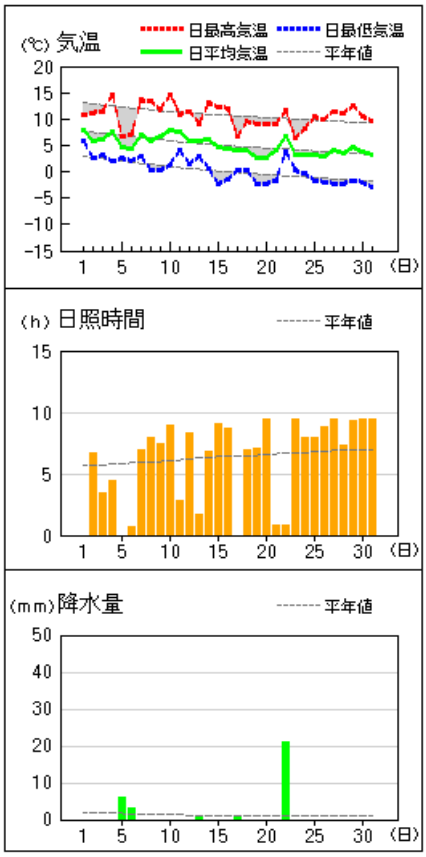

那須烏山

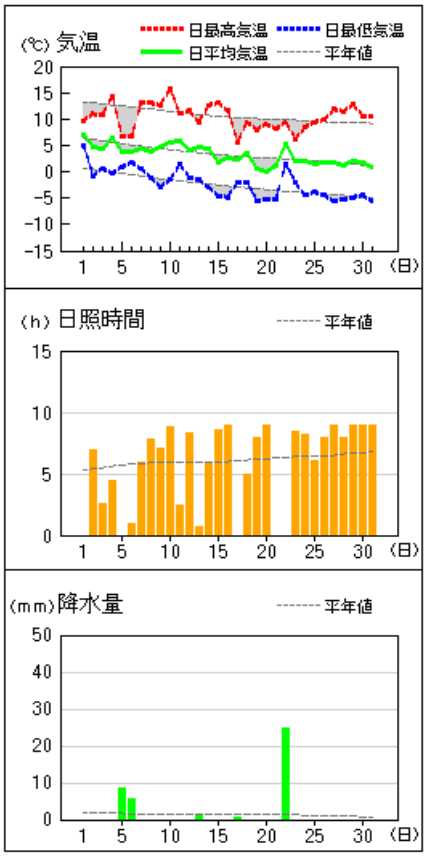

鹿沼

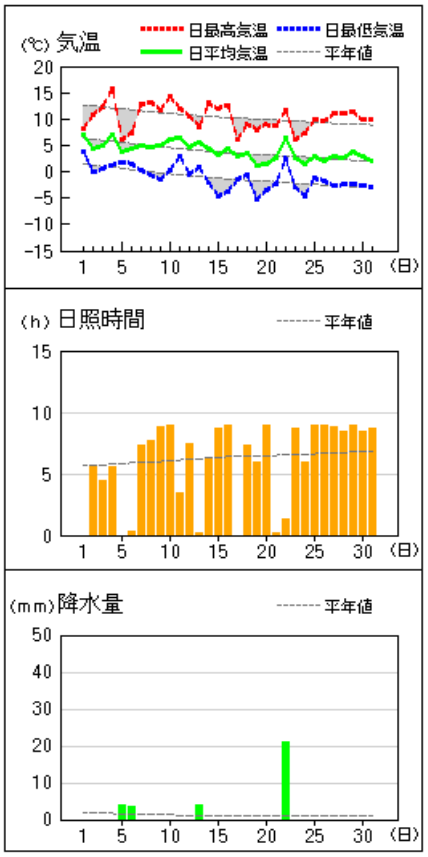

真岡

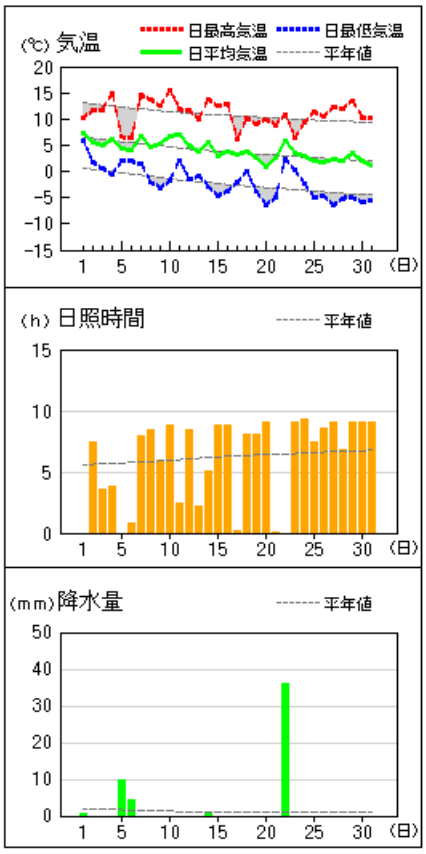

佐野

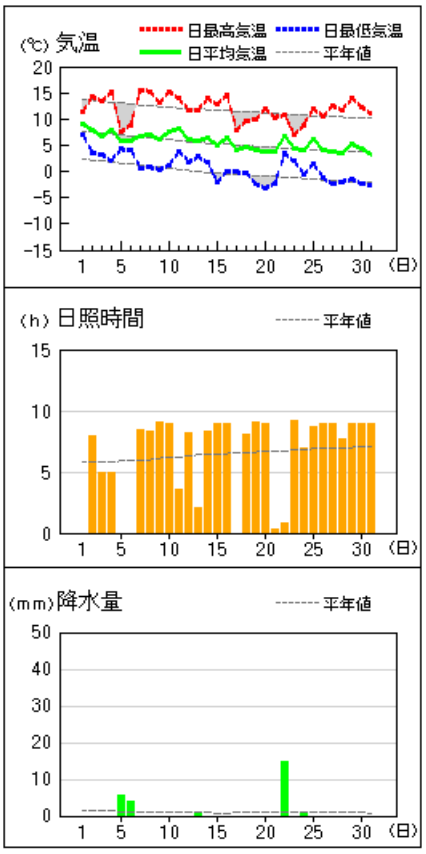

小山

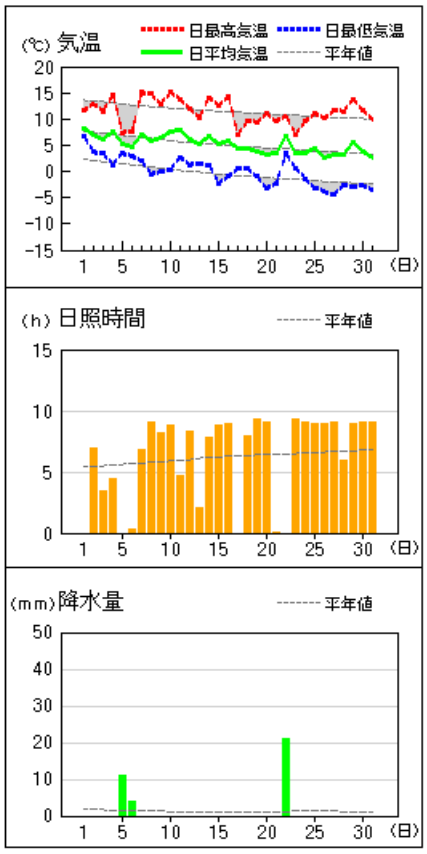

アメダス　気象経過図：2022年12月01日-2022年12月31日

奥日光（日光）

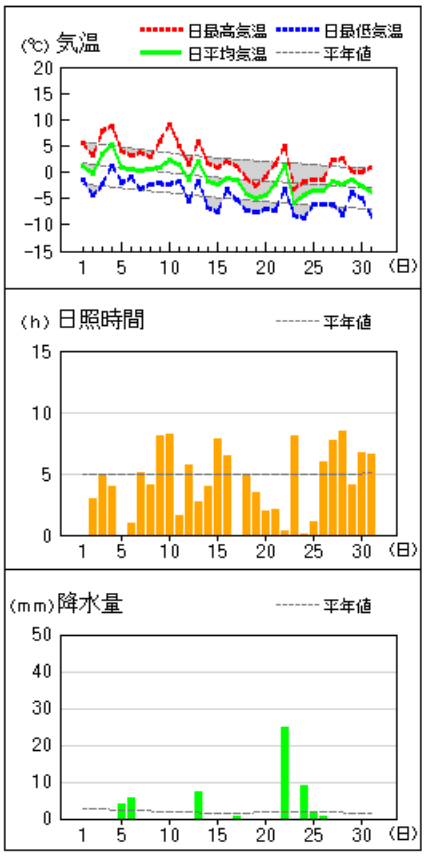

那須高原

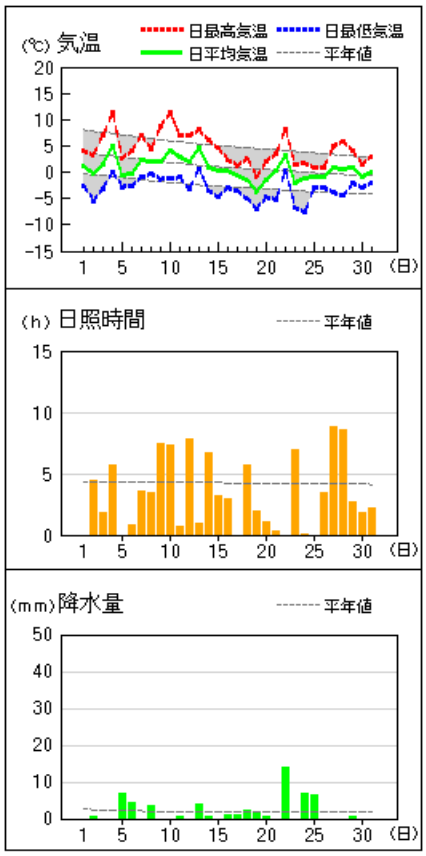

五十里

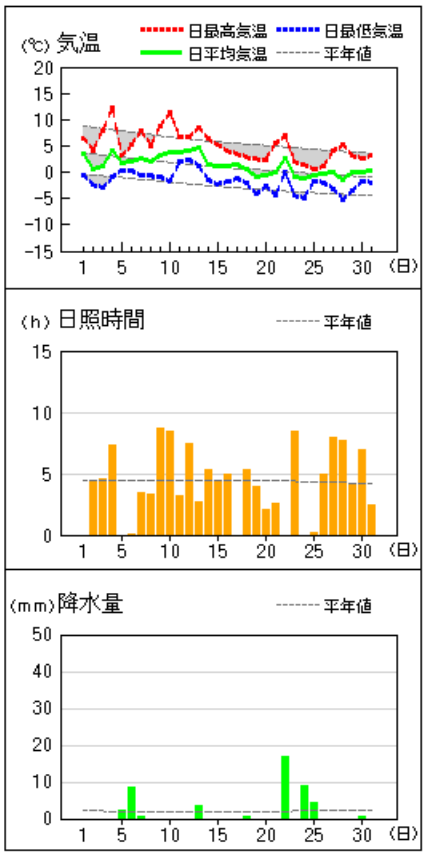

黒磯

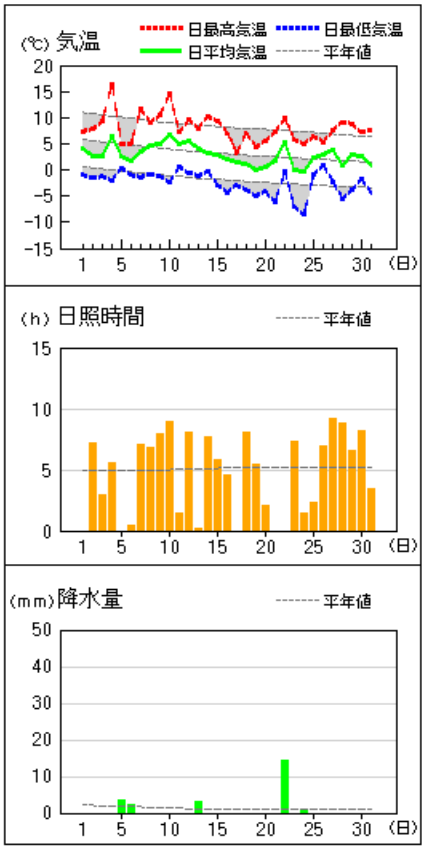

土呂部

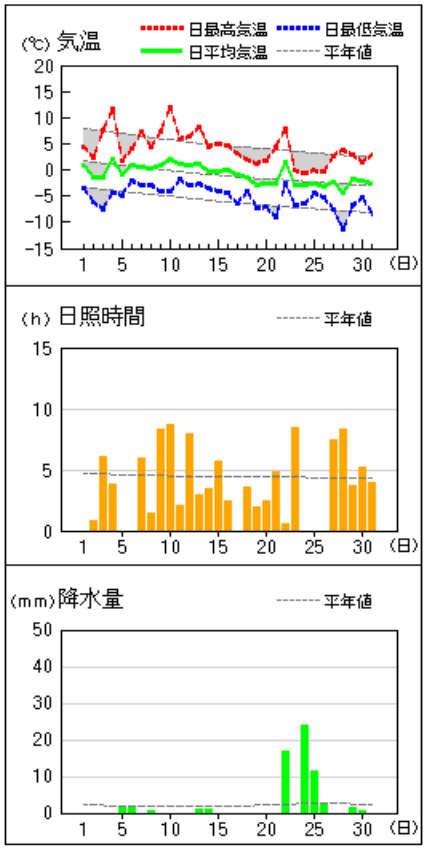

大田原

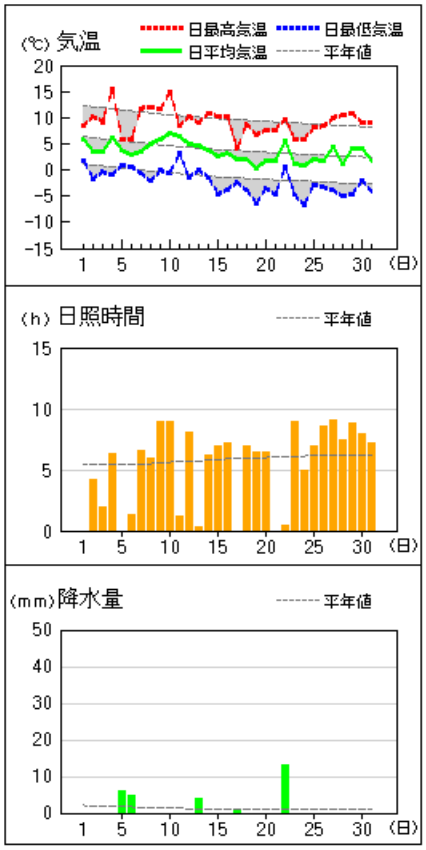

アメダス　気象経過図：2022年12月01日-2022年12月31日

日光東町

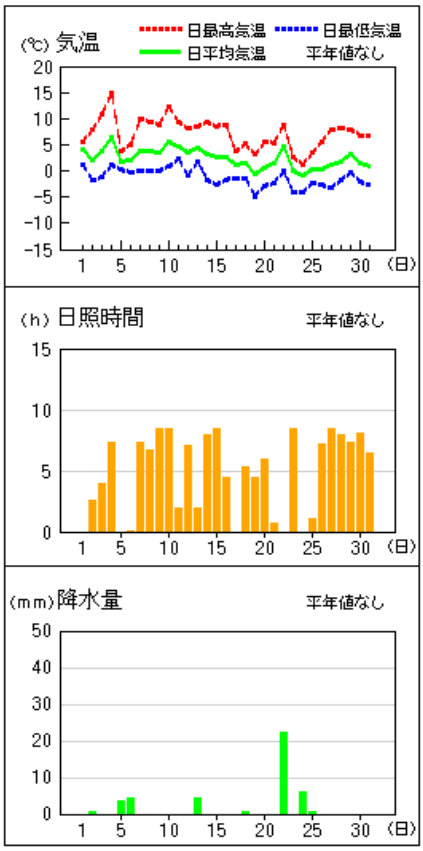

塩谷

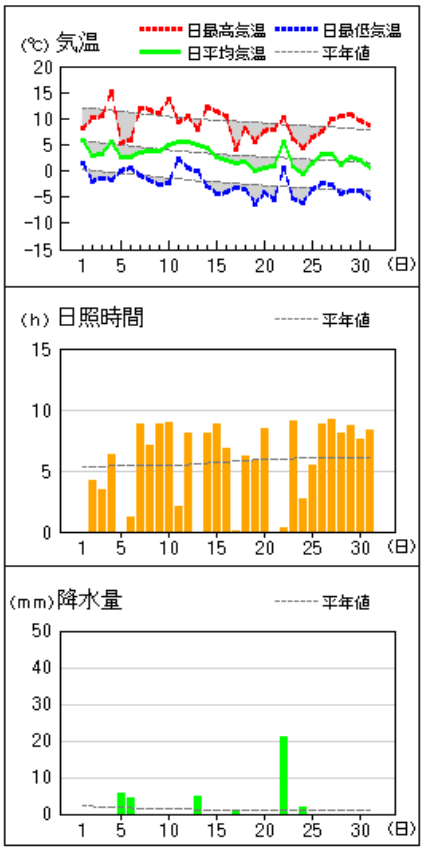

（注）宇都宮、奥日光以外の地点の日照時間の値は推計気象分布（日照時間）から得る推計値を地点の日照時間データとしています。
平年値は推計値へ補正した値を使用しています。

アメダス　気象経過図：2022年12月01日-2022年12月31日

足尾

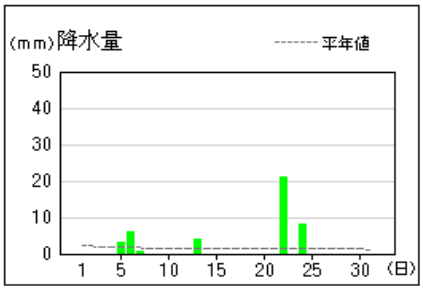

高根沢

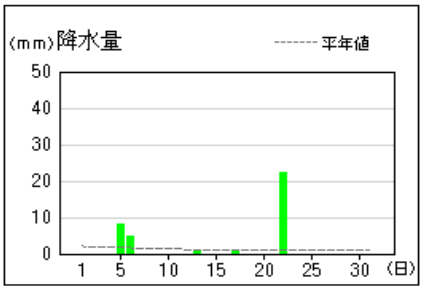

葛生

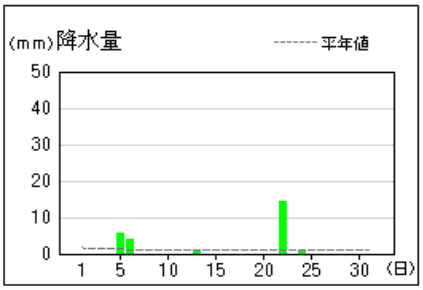

足利

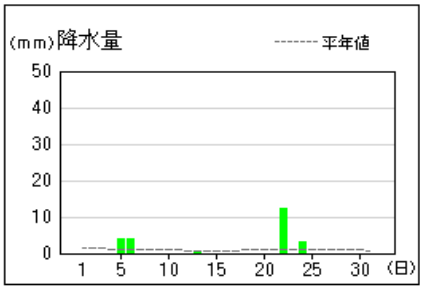

栃木

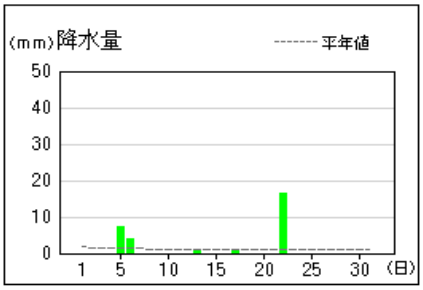

アメダス 平均気温・降水量・日照時間分布図 ： 令和４年（2022年）12月

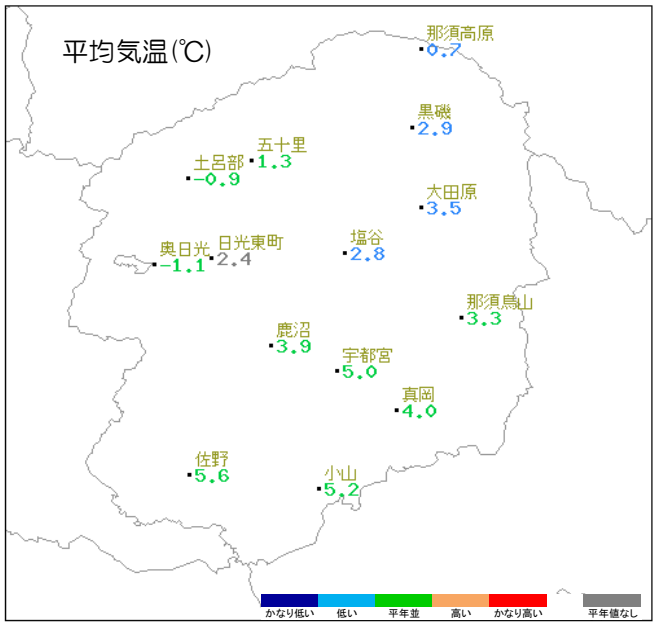

地点名	実況値	平年値	平年差
那須高原	0.7	1.1	-0.4
五十里	1.3	1.1	+0.2
黒磯	2.9	3.3	-0.4
土呂部	-0.9	-1.0	+0.1
大田原	3.5	4.0	-0.5
奥日光	-1.1	-1.0	-0.1
日光東町	2.4	//	//
塩谷	2.8	3.3	-0.5
那須烏山	3.3	3.4	-0.1
鹿沼	3.9	3.8	+0.1
宇都宮	5.0	5.1	-0.1
真岡	4.0	3.9	+0.1
佐野	5.6	5.3	+0.3
小山	5.2	5.1	+0.1

記号	統計値区分
D	正常値
--	現象なし
D)	準正常値
D]	資料不足値
X	欠測
//	平年値なし
D@	[参考]平年値

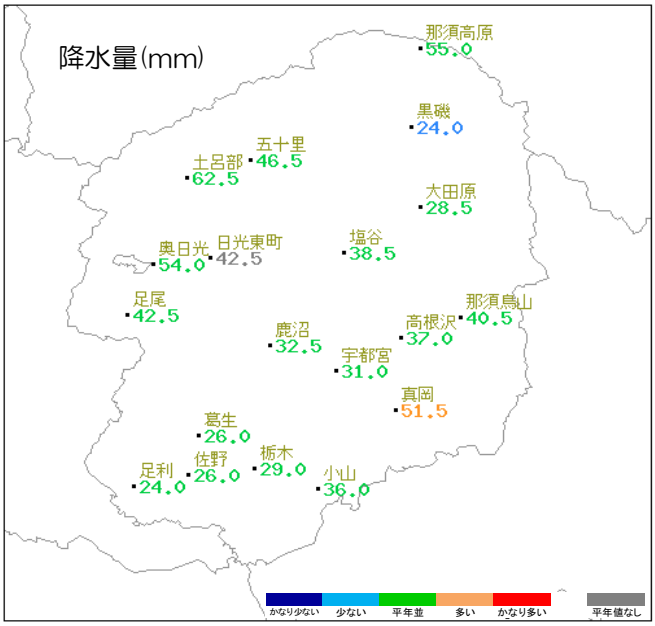

地点名	実況値	平年値	平年比(%)
那須高原	55.0	60.1	92
五十里	46.5	59.6	78
黒磯	24.0	41.3	58
土呂部	62.5	67.4	93
大田原	28.5	39.5	72
奥日光	54.0	58.4	92
日光東町	42.5	//	//
塩谷	38.5	41.0	94
足尾	42.5	46.7	91
高根沢	37.0	41.1	90
那須烏山	40.5	47.7	85
鹿沼	32.5	37.2	87
宇都宮	31.0	38.5	81
葛生	26.0	33.3	78
真岡	51.5	39.4	131
足利	24.0	30.8	78
佐野	26.0	31.0	84
栃木	29.0	35.8	81
小山	36.0	39.7	91

記号	統計値区分
D	正常値
--	現象なし
D)	準正常値
D]	資料不足値
X	欠測
//	平年値なし
D@	[参考]平年値

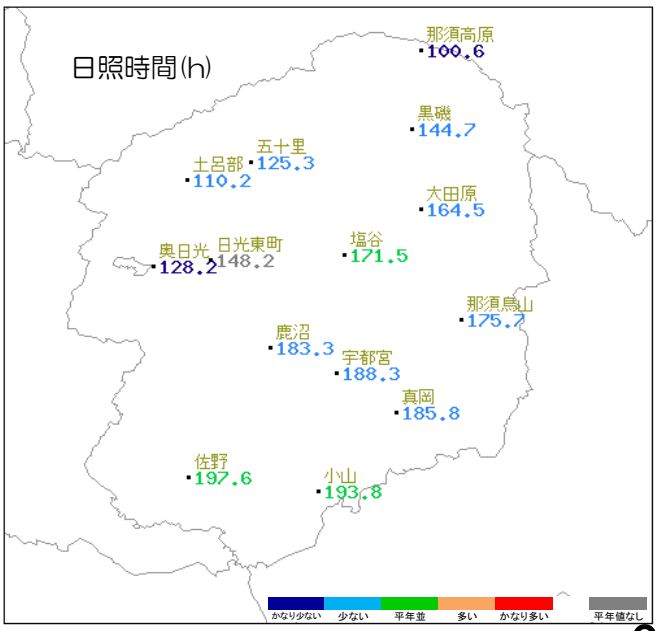

地点名	実況値	平年値	平年比(%)
那須高原	100.6	132.6	76
五十里	125.3	135.2	93
黒磯	144.7	157.4	92
土呂部	110.2	138.8	79
大田原	164.5	180.3	91
奥日光	128.2	153.2	84
日光東町	148.2	//	//
塩谷	171.5	178.5	96
那須烏山	175.7	187.2	94
鹿沼	183.3	195.2	94
宇都宮	188.3	197.4	95
真岡	185.8	192.0	97
佐野	197.6	199.4	99
小山	193.8	191.2	101

記号	統計値区分
D	正常値
--	現象なし
D)	準正常値
D]	資料不足値
X	欠測
//	平年値なし
D@	[参考]平年値

※2021年3月2日より宇都宮、奥日光以外の地点の日照時間は、「推計気象分布（日照時間）」から得る推計値を地点の日照時間データとしています。

特別警報・警報・注意報発表状況

宇都宮地方気象台発表　　令和4年（2022年）12月

●:発表　◇:特別警報から警報　▽:特別警報から注意報　▼:警報から注意報　○:継続　解:解除
浸:浸水害　土:土砂災害　土浸:土砂災害、浸水害　***斜体字:発表***　**下線:特別警報から警報**

発表時刻	警報・注意報	宇都宮市	足利市	栃木市	佐野市	鹿沼市	日光市今市	日光市日光	日光市藤原	日光市足尾	日光市栗山	小山市	真岡市	大田原市	矢板市	那須塩原市	さくら市	那須烏山市	下野市	上三川町	益子町	茂木町	市貝町	芳賀町	壬生町	野木町	塩谷町	高根沢町	那須町	那珂川町
2022/12/ 3 16:05	濃霧注意報	●	●	●	●	●						●	●				●	●	●	●	●	●	●	●	●	●		●		●
2022/12/ 3 21:27	濃霧注意報	○	○	○	○	○	●	●	●	●	●	○	○	●	●	●	○	○	○	○	○	○	○	○	○	○	●	○	●	○
2022/12/ 4 10:04	強風注意報						●	●	●	●	●																			
	濃霧注意報	解	解	解	解	解	解	解	解	解	解	解	解	解	解	解	解	解	解	解	解	解	解	解	解	解	解	解	解	解
2022/12/ 4 16:02	強風注意報						解	解	解	解	解																			
2022/12/ 6 16:03	濃霧注意報	●	●	●	●	●	●	●	●	●	●	●	●	●	●	●	●	●	●	●	●	●	●	●	●	●	●	●	●	●
2022/12/ 7 11:04	濃霧注意報	解	解	解	解	解	解	解	解	解	解	解	解	解	解	解	解	解	解	解	解	解	解	解	解	解	解	解	解	解
2022/12/ 7 16:07	強風注意報						●	●	●	●	●																			
2022/12/ 7 22:12	強風注意報						○	○	○	○	○																			
	濃霧注意報	●	●	●	●	●						●	●				●	●	●	●	●	●	●	●	●	●		●		●
2022/12/ 8 10:05	強風注意報						○	○	○	○	○																			
	濃霧注意報	解	解	解	解	解						解	解				解	解	解	解	解	解	解	解	解	解		解		解
2022/12/ 8 15:21	強風注意報						解	解	解	解	解																			
	濃霧注意報												●					●			●	●	●	●						●
2022/12/ 9 09:11	濃霧注意報												解					解			解	解	解	解						解
2022/12/ 9 16:03	濃霧注意報												●					●			●	●	●	●						●
2022/12/10 09:30	濃霧注意報												解					解			解	解	解	解						解
2022/12/10 16:09	濃霧注意報												●					●			●	●	●	●						●
2022/12/11 04:11	濃霧注意報	●	●	●	●	●						●	○				●	○	●	●	○	○	○	○	●	●		●		○
2022/12/11 10:02	濃霧注意報	解	解	解	解	解						解	解				解	解	解	解	解	解	解	解	解	解		解		解
2022/12/11 16:05	濃霧注意報												●					●			●	●	●	●						●
2022/12/12 07:34	濃霧注意報												解					解			解	解	解	解						解
2022/12/13 16:10	強風注意報						●	●	●	●	●																			
	濃霧注意報	●	●	●	●	●	●	●	●	●	●	●	●	●	●	●	●	●	●	●	●	●	●	●	●	●	●	●	●	●
2022/12/14 04:11	風雪注意報						●	●	●	●	●				●	●											●		●	
	強風注意報	●	●	●	●	●	解	解	解	解	解	●	●	●			●	●	●	●	●	●	●	●	●	●		●		●
	濃霧注意報	○	○	○	○	○	○	○	○	○	○	○	○	○	○	○	○	○	○	○	○	○	○	○	○	○	○	○	○	○
2022/12/14 11:05	風雪注意報						○	○	○	○	○				○	○											○		○	
	強風注意報	○	○	○	○	○						○	○	○			○	○	○	○	○	○	○	○	○	○		○		○
	濃霧注意報	解	解	解	解	解	解	解	解	解	解	解	解	解	解	解	解	解	解	解	解	解	解	解	解	解	解	解	解	解
2022/12/14 18:15	風雪注意報						○	○	○	○	○				解	解											解		解	
	強風注意報	解	解	解	解	解						解	解	解			解	解	解	解	解	解	解	解	解	解		解		解
2022/12/14 21:05	風雪注意報						解	解	解	解	解																			
2022/12/15 04:29	風雪注意報						●	●	●	●	●																			
	乾燥注意報	●	●	●	●	●						●	●				●	●	●	●	●	●	●	●	●	●		●		●
2022/12/15 18:09	風雪注意報						○	○	○	○	○																			
	乾燥注意報	○	○	○	○	○						○	○				○	○	○	○	○	○	○	○	○	○		○		○
2022/12/16 17:56	風雪注意報						解	解	解	解	解																			
	乾燥注意報	○	○	○	○	○						○	○				○	○	○	○	○	○	○	○	○	○		○		○
2022/12/16 20:37	乾燥注意報	解	解	解	解	解						解	解				解	解	解	解	解	解	解	解	解	解		解		解
2022/12/17 16:04	濃霧注意報	●	●	●	●	●	●	●	●	●	●	●	●	●	●	●	●	●	●	●	●	●	●	●	●	●	●	●	●	●
2022/12/18 04:13	風雪注意報						●	●	●	●	●				●	●											●		●	
	強風注意報	●	●	●	●	●						●	●	●			●	●	●	●	●	●	●	●	●	●		●		●
	濃霧注意報	○	○	○	○	○	○	○	○	○	○	○	○	○	○	○	○	○	○	○	○	○	○	○	○	○	○	○	○	○
2022/12/18 11:04	風雪注意報						○	○	○	○	○				○	○											○		○	
	強風注意報	○	○	○	○	○						○	○	○			○	○	○	○	○	○	○	○	○	○		○		○
	濃霧注意報	解	解	解	解	解	解	解	解	解	解	解	解	解	解	解	解	解	解	解	解	解	解	解	解	解	解	解	解	解
	乾燥注意報	●	●	●	●	●						●	●				●	●	●	●	●	●	●	●	●	●		●		●
2022/12/18 16:10	大雪注意報															●													●	
	風雪注意報						○	○	○	○	○				解	解											解		解	
	強風注意報	解	解	解	解	解						解	解	解			解	解	解	解	解	解	解	解	解	解		解		解
	乾燥注意報	○	○	○	○	○						○	○				○	○	○	○	○	○	○	○	○	○		○		○
2022/12/18 23:41	大雪注意報							●	●	●	●					○													○	
	風雪注意報						○	○	○	○	○																			
	乾燥注意報	○	○	○	○	○						○	○				○	○	○	○	○	○	○	○	○	○		○		○
2022/12/19 04:15	大雪注意報							○	○	○	○					○													○	
	風雪注意報						解	解	解	解	解																			
	乾燥注意報	○	○	○	○	○						○	○				○	○	○	○	○	○	○	○	○	○		○		○
2022/12/19 10:15	大雪注意報							解	解	解	解					解													解	
	乾燥注意報	○	○	○	○	○	●	●	●	●	●	○	○				○	○	○	○	○	○	○	○	○	○		○		○
2022/12/19 16:31	乾燥注意報	○	○	○	○	○	解	解	解	解	解	○	○				○	○	○	○	○	○	○	○	○	○		○		○
2022/12/20 19:47	乾燥注意報	解	解	解	解	解						解	解				解	解	解	解	解	解	解	解	解	解		解		解

●:発表　◇:特別警報から警報　▽:特別警報から注意報　▼:警報から注意報　○:継続　解:解除
浸:浸水害　土:土砂災害　土浸:土砂災害、浸水害　***斜体字:発表***　**下線:特別警報から警報**

発表時刻	警報・注意報	宇都宮市	足利市	栃木市	佐野市	鹿沼市	日光市今市	日光市日光	日光市藤原	日光市足尾	日光市栗山	小山市	真岡市	大田原市	矢板市	那須塩原市	さくら市	那須烏山市	下野市	上三川町	益子町	茂木町	市貝町	芳賀町	壬生町	野木町	塩谷町	高根沢町	那須町	那珂川町
2022/12/22 06:53	大雪注意報						●	●	●	●	●																			
	強風注意報						●	●	●	●	●			●	●	●											●		●	
	着雪注意報						●	●	●	●	●																			
2022/12/22 11:44	大雪注意報						解	解	解	解	解																			
	強風注意報						○	○	○	○	○			○	○	○											○		○	
	着雪注意報						解	解	解	解	解																			
2022/12/22 18:27	雷注意報	●	●	●	●	●	●	●	●	●	●	●	●	●	●	●	●	●	●	●	●	●	●	●	●	●	●	●	●	●
	強風注意報						○	○	○	○	○			○	○	○											○		○	
2022/12/22 22:36	雷注意報	解	解	解	解	解	解	解	解	解	解	解	解	解	解	解	解	解	解	解	解	解	解	解	解	解	解	解	解	解
	強風注意報	●	●	●	●	●	○	○	○	○	○	●	●	○	○	○	●	●	●	●	●	●	●	●	●	●	○	●	○	●
2022/12/23 03:57	強風注意報	○	○	○	○	○	○	○	○	○	○	○	○	○	○	○	○	○	○	○	○	○	○	○	○	○	○	○	○	○
	濃霧注意報												●					●			●	●	●	●						●
2022/12/23 07:32	強風注意報	○	○	○	○	○	○	○	○	○	○	○	○	○	○	○	○	○	○	○	○	○	○	○	○	○	○	○	○	○
	濃霧注意報												解					解			解	解	解	解						解
	乾燥注意報	●	●	●	●	●						●	●				●	●	●	●	●	●	●	●	●	●		●		●
2022/12/23 11:47	強風注意報	○	○	○	○	○	○	○	○	○	○	○	○	○	○	○	○	○	○	○	○	○	○	○	○	○	○	○	○	○
	乾燥注意報	○	○	○	○	○						○	○				○	○	○	○	○	○	○	○	○	○		○		○
2022/12/23 16:17	大雪注意報						●	●	●	●	●				●	●											●		●	
	強風注意報	解	解	解	解	解	○	○	○	○	○	解	解	解	解	解	解	解	解	解	解	解	解	解	解	解	解	解	解	解
	乾燥注意報	○	○	○	○	○						○	○				○	○	○	○	○	○	○	○	○	○		○		○
2022/12/24 04:12	大雪注意報						○	○	○	○	○				○	○											○		○	
	風雪注意報						●	●	●	●	●				●	●											●		●	
	強風注意報						解	解	解	解	解			●																
	乾燥注意報	○	○	○	○	○						○	○				○	○	○	○	○	○	○	○	○	○		○		○
2022/12/24 07:41	大雪注意報						○	○	○	○	○			●	○	○											○		○	
	風雪注意報						○	○	○	○	○			●	○	○											○		○	
	強風注意報													解																
	乾燥注意報	○	○	○	○	○						○	○				○	○	○	○	○	○	○	○	○	○		○		○
2022/12/24 10:29	大雪警報						●	●	●	●	●																			
	大雪注意報													○	○	○											○		○	
	風雪注意報						○	○	○	○	○			○	○	○											○		○	
	乾燥注意報	解	解	解	解	解						解	解				解	解	解	解	解	解	解	解	解	解		解		解
	なだれ注意報						●	●	●	●	●																			
2022/12/24 16:19	大雪警報						○	○	○	○	○																			
	大雪注意報													解	○	○											○		○	
	風雪注意報						解	解	解	解	解			解	解	解											解		解	
	なだれ注意報						○	○	○	○	○																			
2022/12/24 21:19	大雪注意報						▼	▼	▼	▼	▼				解	解											解		解	
	なだれ注意報						○	○	○	○	○																			
2022/12/25 04:22	大雪注意報						解	解	解	解	解																			
	なだれ注意報						○	○	○	○	○																			
2022/12/25 09:53	乾燥注意報	●	●	●	●	●						●	●				●	●	●	●	●	●	●	●	●	●		●		●
	なだれ注意報						○	○	○	○	○																			
2022/12/25 15:16	大雪注意報						●	●	●	●	●				●	●											●		●	
	乾燥注意報	○	○	○	○	○						○	○				○	○	○	○	○	○	○	○	○	○		○		○
	なだれ注意報						○	○	○	○	○				●	●											●		●	
2022/12/25 18:37	大雪注意報						○	○	○	○	○				○	○											○		○	
	乾燥注意報	○	○	○	○	○						○	○				○	○	○	○	○	○	○	○	○	○		○		○
	なだれ注意報						○	○	○	○	○				○	○											○		○	
2022/12/26 04:05	大雪注意報						○	○	○	○	○				○	○											○		○	
	乾燥注意報	○	○	○	○	○						○	○				○	○	○	○	○	○	○	○	○	○		○		○
	なだれ注意報						○	○	○	○	○				○	○											○		○	
2022/12/26 10:02	大雪注意報						解	解	解	解	解				解	解											解		解	
	乾燥注意報	○	○	○	○	○						○	○				○	○	○	○	○	○	○	○	○	○		○		○
	なだれ注意報						○	○	○	○	○				○	○											○		○	
2022/12/27 06:55	乾燥注意報	○	○	○	○	○	●	●	●	●	●	○	○				○	○	○	○	○	○	○	○	○	○		○		○
	なだれ注意報						○	○	○	○	○				○	○											○		○	
2022/12/27 19:55	乾燥注意報	解	解	解	解	解	解	解	解	解	解	解	解				解	解	解	解	解	解	解	解	解	解		解		解
	なだれ注意報						○	○	○	○	○				○	○											○		○	
2022/12/28 16:03	強風注意報						●	●	●	●	●																			
	なだれ注意報						解	解	解	解	解				解	解											解		解	
2022/12/29 04:22	強風注意報						○	○	○	○	○																			
	濃霧注意報												●					●			●	●	●	●						●
	乾燥注意報	●	●	●	●	●	●	●	●	●	●	●	●				●	●	●	●	●	●	●	●	●	●		●		●
2022/12/29 08:08	強風注意報						○	○	○	○	○																			
	濃霧注意報												解					解			解	解	解	解						解
	乾燥注意報	○	○	○	○	○	○	○	○	○	○	○	○				○	○	○	○	○	○	○	○	○	○		○		○
2022/12/29 16:18	強風注意報						解	解	解	解	解																			
	乾燥注意報	○	○	○	○	○	解	解	解	解	解	○	○				○	○	○	○	○	○	○	○	○	○		○		○
2022/12/29 21:15	乾燥注意報	解	解	解	解	解						解	解				解	解	解	解	解	解	解	解	解	解		解		解

情報の閲覧・検索のご案内

本資料に掲載されていないデータや最新のデータについては、以下をご覧ください。

- 気象庁ホームページ　（https://www.jma.go.jp/jma/index.html）
- 宇都宮地方気象台ホームページ（https://www.data.jma.go.jp/utsunomiya/）
- 本資料や検索した観測データに付記された記号の説明については、以下のURLを参照願います。
  https://www.data.jma.go.jp/obd/stats/data/mdrr/man/remark.html

☆気象庁ＨＰや宇都宮地方気象台ＨＰからの観測データの検索や取得

- **栃木県の観測データ**…栃木県の気象官署や地域気象観測所の観測データ、宇都宮の生物季節観測・季節現象等の観測データを閲覧・検索できます。
  https://www.data.jma.go.jp/utsunomiya/kishou/kansokusiryo.html

- **過去の気象データ検索**…昨日までの気象官署や地域気象観測所の観測データを、１０分、１時間、日、半旬、旬、月、３か月、年等の単位で検索できます。平年値や観測史上1～１０位の値等も検索できます。
  https://www.data.jma.go.jp/obd/stats/etrn/index.php

- **過去の気象データ・ダウンロード**…昨日までの気象官署や地域気象観測所の観測データから、複数地点の複数項目を、数日間の平均・合計値の集計や平年値や最近の数年間平均値と比較することができます。データはCSV ファイルとしてダウンロードできますので、簡便に市販の表計算ソフトに取り込むことができます。
  https://www.data.jma.go.jp/gmd/risk/obsdl/index.php

- **農業気象**…営農活動に役立つ気象情報、屋外活動において身を守るための知識や気象情報、気象情報の活用法等に関するリンクがまとめられています。
  https://www.jma.go.jp/jma/kishou/nougyou/nougyou.html

- **天候の状況**…低温・少雨・日照不足などの状況を、全国各地点の気温・降水量・日照時間の５日以上の平均(合計)値やその平年差・平年比を検索できます。
  https://www.data.jma.go.jp/obd/stats/data/mdrr/tenkou/indexTenkouTem5dhi.html

- **気候リスク管理**…2週目以降の気温の予測資料の検索や、1 か月予報や早期天候情報に用いる気温予測データ（ガイダンス）をCSV 形式でダウンロードできます。
  https://www.data.jma.go.jp/gmd/risk/

- **地球環境・気候**…異常気象、最近の天候、地球温暖化に関するリンクがまとめられています。
  https://www.data.jma.go.jp/cpdinfo/menu/index.html

- **生物季節観測の情報**…さくら、かえで等の開花や紅葉などの生物季節観測の情報を閲覧できます。
  https://www.data.jma.go.jp/sakura/data/index.html

- **過去の災害をもたらした台風・大雨・地震・火山噴火等の自然現象のとりまとめ資料**…暴風・豪雨・地震等の自然現象による災害が発生した場合に、災害を引き起こした現象や気象庁のとった措置等の概要を取り纏めた災害時自然現象報告書を閲覧できます。
  https://www.jma.go.jp/jma/kishou/know/saigai_link.html

資 料 の 解 説

この「栃木県の気象概況」は、栃木県内の気象官署(宇都宮)、特別地域気象観測所(奥日光)及び地域気象観測所(アメダス)における気象観測値等をまとめたものです。
なお、資料は速報値であり、後日の調査により訂正・追加することがあります。

1. 宇都宮と奥日光の気象表(地上気象観測)

平　年　値 ：1991年～2020年までの30年の平均値です。
気　　温 ：日平均気温(24回平均)の旬及び月平均値です。
降　水　量 ：日降水量の旬及び月合計値です。
日 照 時 間 ：1日の日照時間の旬及び月合計値です。
階 級 区 分 ：1991年～2020年までの30個の値を小さい値から順に並べ、10個ずつ(33%)の3群に分けるように求めた境界値から「低い(少ない)」、「平年並」、「高い(多い)」に区分して表します。また、低い(少ない)方または高い(多い)方から出現率10%(3個)の範囲を、それぞれ「かなり低い(少ない)」、「かなり高い(多い)」と表します。

2. 地域気象観測所の平年値

気温・降水量
・日照時間: 1991年～2020年までの30年の平均値です。
那須烏山は2009年～2020年までの12年の平均値です。

日照時間の値は2021年3月2日以降は推計気象分布(日照時間)の推計値で、平年値は推計値へ補正した値を使用しています。

3. 注意事項

本資料は、宇都宮地方気象台ホームページの利用規約に準拠します。
(https://www.data.jma.go.jp/utsunomiya/about/kiyaku.html)

© 宇都宮地方気象台　2023

発行: 宇都宮地方気象台
住所: 〒320-0845
宇都宮市明保野町1番4号
宇都宮第二地方合同庁舎
電話: 028-635-7260