

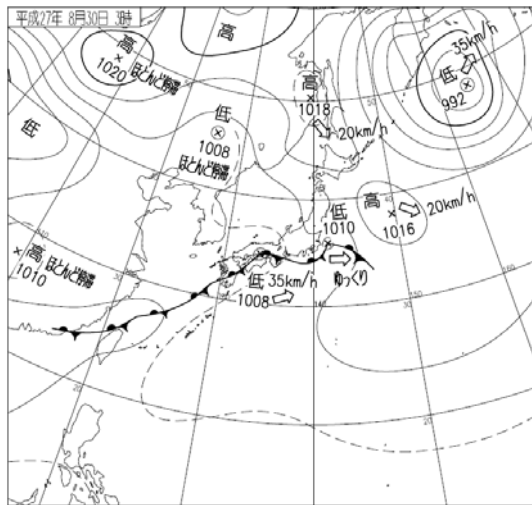
## 平成27年8月30日に和歌山県田辺市及び西牟婁郡白浜町で発生した突風について

### 概要


西日本を東北東進する低気圧からのびる前線に向かって、南から暖かく湿った空気が流れ込み、和歌山県では大気の状態が非常に不安定となっていた。

このため活発な積乱雲が発達し、8月30日明け方に和歌山県田辺市高雄付近及び西牟婁郡白浜町才野付近で突風が発生した。

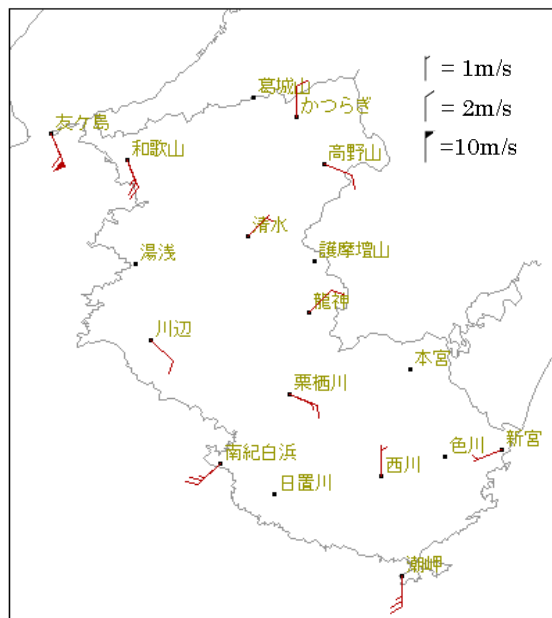
この突風の影響で、田辺市では倒木や屋根瓦の一部損壊、白浜町では住家の一部損壊の被害が発生した。【30日18時現在：田辺市・白浜町調べ】



地上天気図 (8月30日03時)

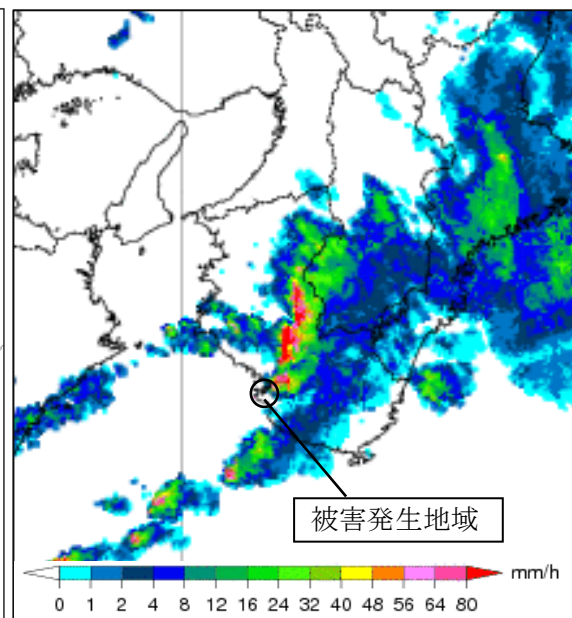


気象衛星赤外画像 (8月30日04時)



アメダス地点における風向風速分布図  
(8月30日04時)

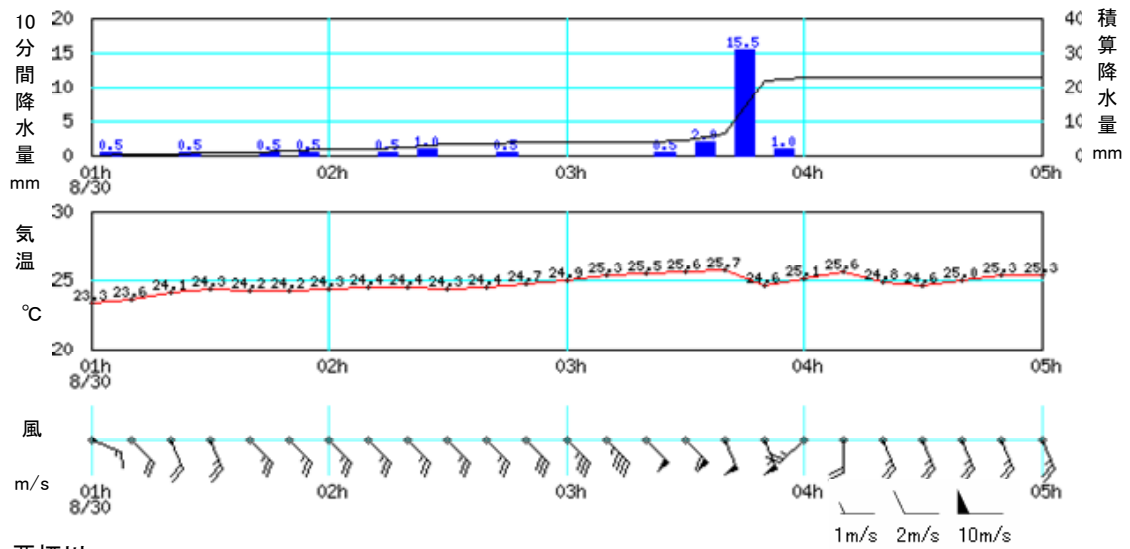
「・」のみの地点では風の観測を行っていない



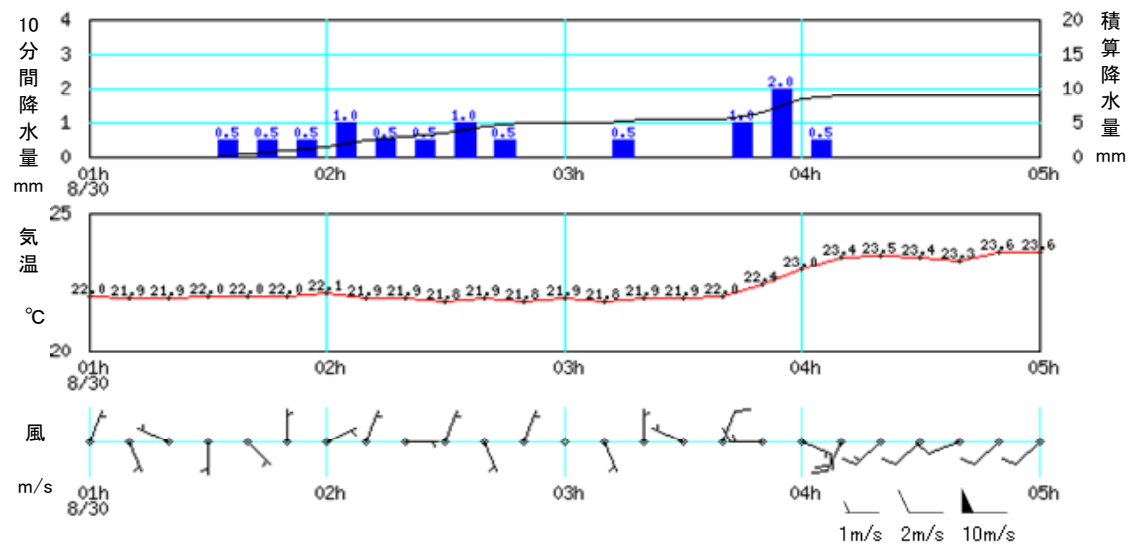
レーダー画像 (8月30日04時)

**アメダス時系列グラフ (8 月 30 日 01 時～05 時)**

南紀白浜



栗栖川



## 気象官署が執った措置

### ○警報・注意報の発表状況

※8月29日00時から30日18時までの発表分（田辺市・白浜町のみ抜粋）

地域	種類		発表日時	解除日時
	警報	注意報		
田辺市・白浜町		雷	8/29 10:06	(発表)
田辺市・白浜町		雷、強風、波浪、高潮	8/29 20:20	(切替)
田辺市・白浜町		大雨、雷、強風、波浪、洪水、高潮	8/30 02:40	(切替)
田辺市・白浜町		大雨、雷、強風、波浪、洪水	8/30 06:50	(切替)
田辺市・白浜町		大雨、雷、強風、波浪、洪水、高潮	8/30 08:01	(切替)
田辺市・白浜町		大雨、雷、洪水、高潮	8/30 10:45	(切替)
田辺市・白浜町		大雨、雷、高潮	8/30 13:40	(切替)
田辺市・白浜町		雷、高潮	8/30 17:42	(30日18時現在継続中)

### ○竜巻注意情報(和歌山県)

※8月30日発表分（18時現在）

情報名	発表日時
和歌山県竜巻注意情報 第1号	8/30 02:27
和歌山県竜巻注意情報 第2号	8/30 03:27
和歌山県竜巻注意情報 第3号	8/30 04:27
和歌山県竜巻注意情報 第4号	8/30 05:32
和歌山県竜巻注意情報 第5号	8/30 06:31

### ○府県気象情報(和歌山県)

8月29日から30日は発表なし（18時現在）

※ 和歌山地方気象台は、気象庁機動調査班（JMA-MOT）を現地に派遣して現地調査を明日実施予定です。調査結果については、まとまり次第、改めてお知らせします。

(注) この資料は速報として取り急ぎまとめたもので、後日内容の一部訂正や追加をすることがあります。