

# 平成29年7月4日に和歌山県日高郡 みなべ町で発生した突風について (和歌山県の気象速報)

この資料は速報として取り急ぎまとめたもので、後日内容の一部訂正や追加をすることがあります。

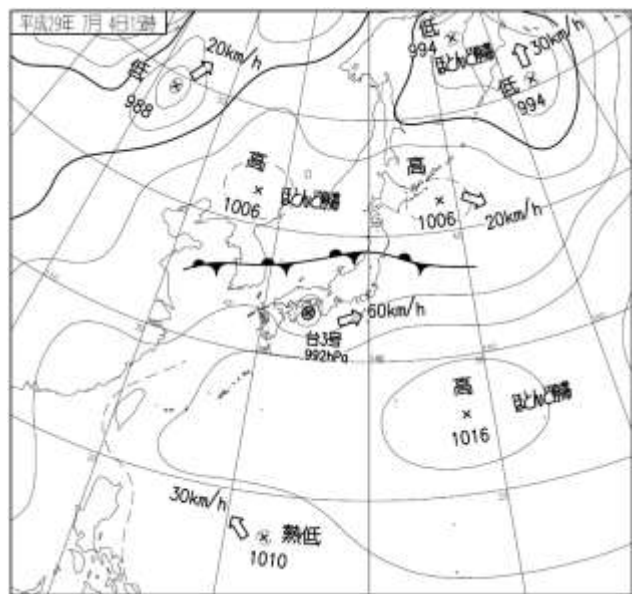
## 概要

7月2日に沖縄の南で発生した台風第3号は、4日8時頃に長崎市付近に上陸した。その後、台風は速度を速めながら東北東に進み、4日12時過ぎに愛媛県宇和島市付近に上陸し、四国地方を横断した。さらに4日17時前に和歌山県田辺市付近に上陸し、夜には東海沖に達した。


和歌山県では、4日午後に台風本体の発達した積乱雲がかかった。このため、日高郡みなべ町で突風によると考えられるビニールハウス倒壊の被害が発生した。

地上天気図、気象衛星赤外画像およびレーダー画像

地上天気図 7月4日15時




7月4日16時00分



気象衛星赤外画像

7月4日17時00分




レーダー画像

7月4日15時40分

7月4日16時00分

7月4日16時20分

7月4日16時40分

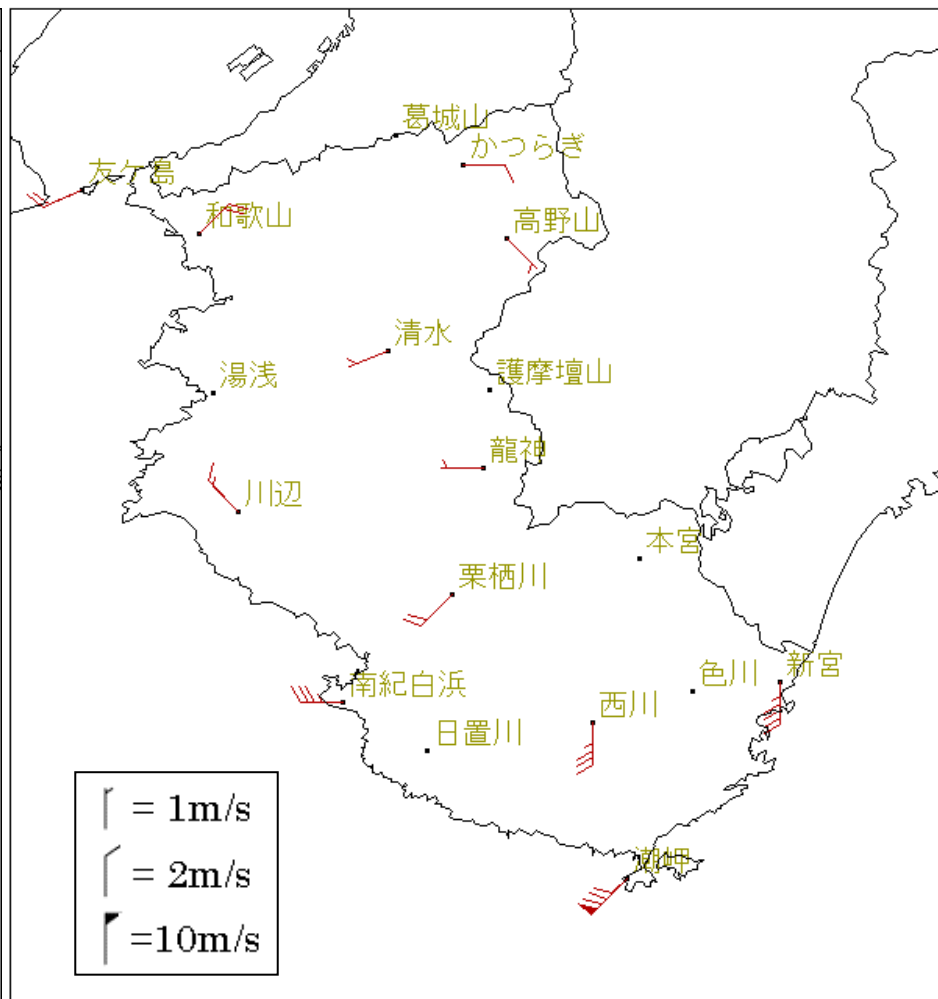
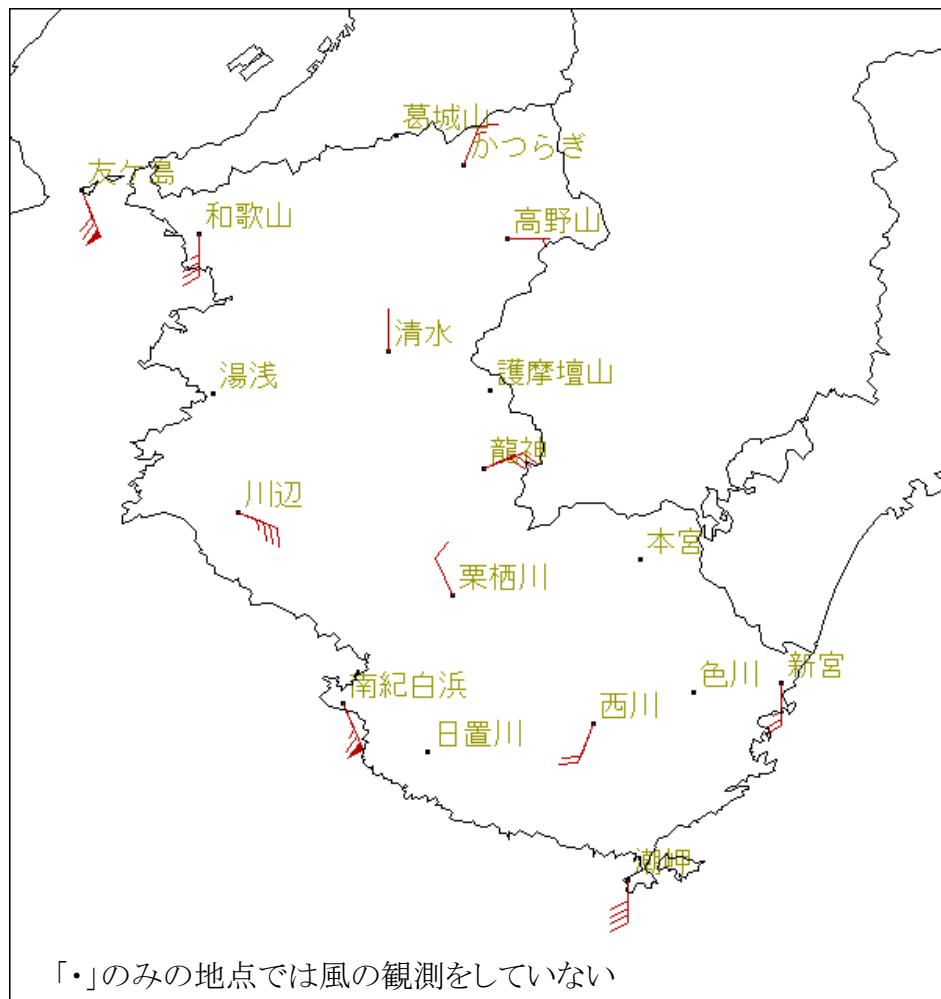


# 風の状況

## ○アメダス風向風速分布図

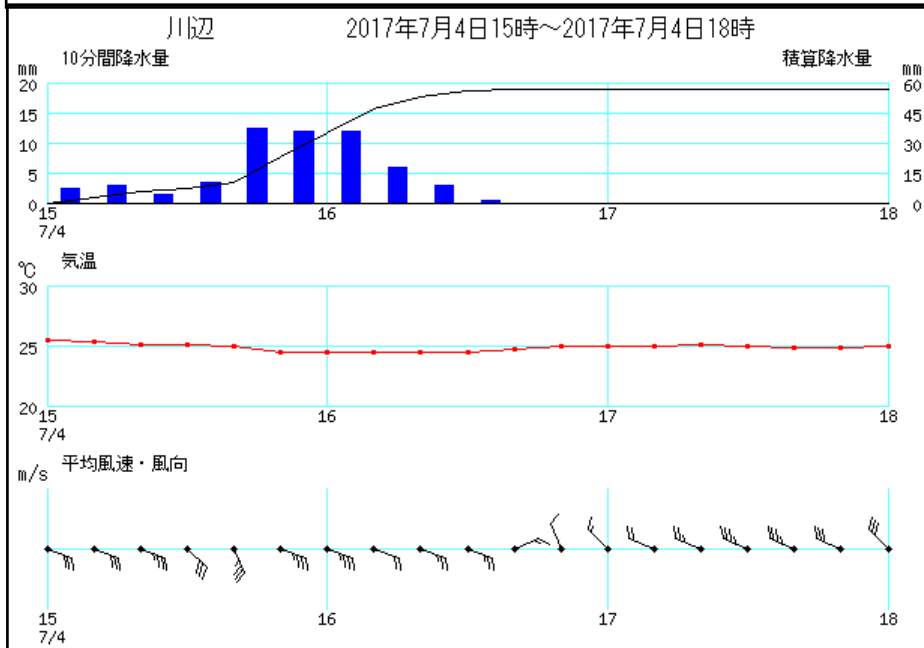
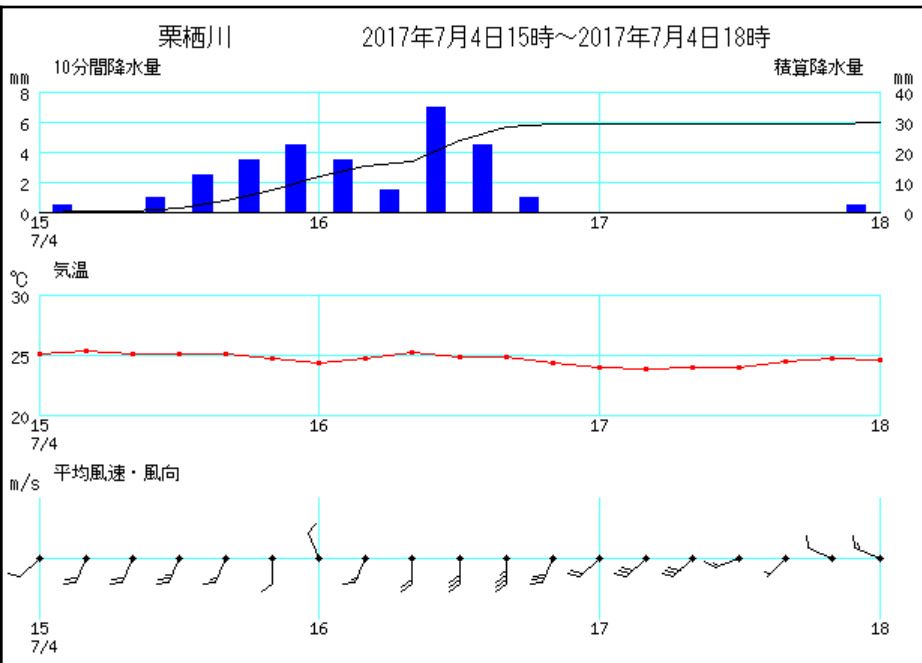
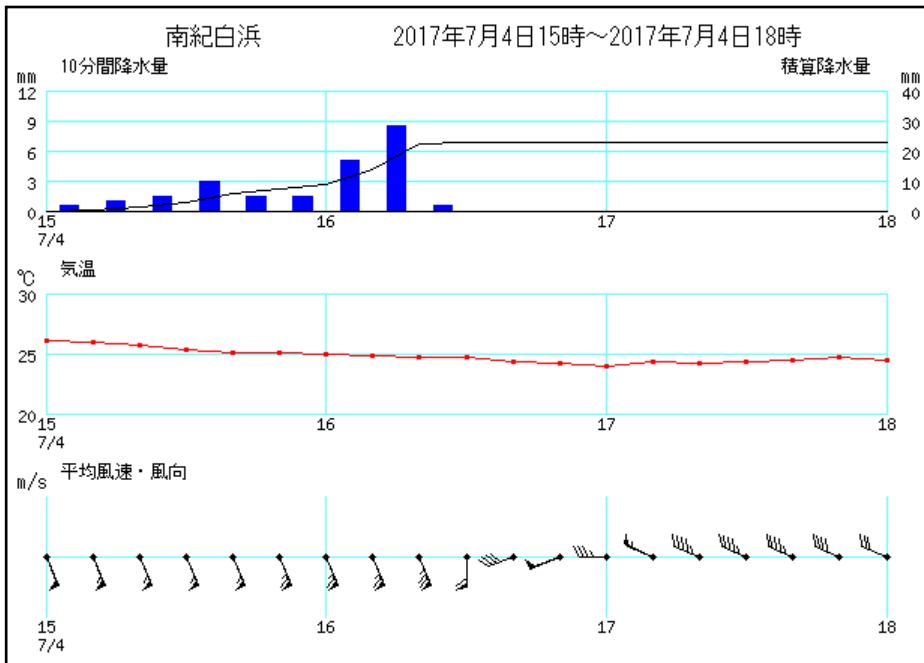
平成29年7月4日16時00分

平成29年7月4日17時00分



「•」のみの地点では風の観測をしていない

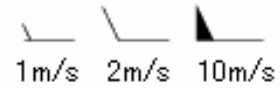
# アメダス時系列グラフ



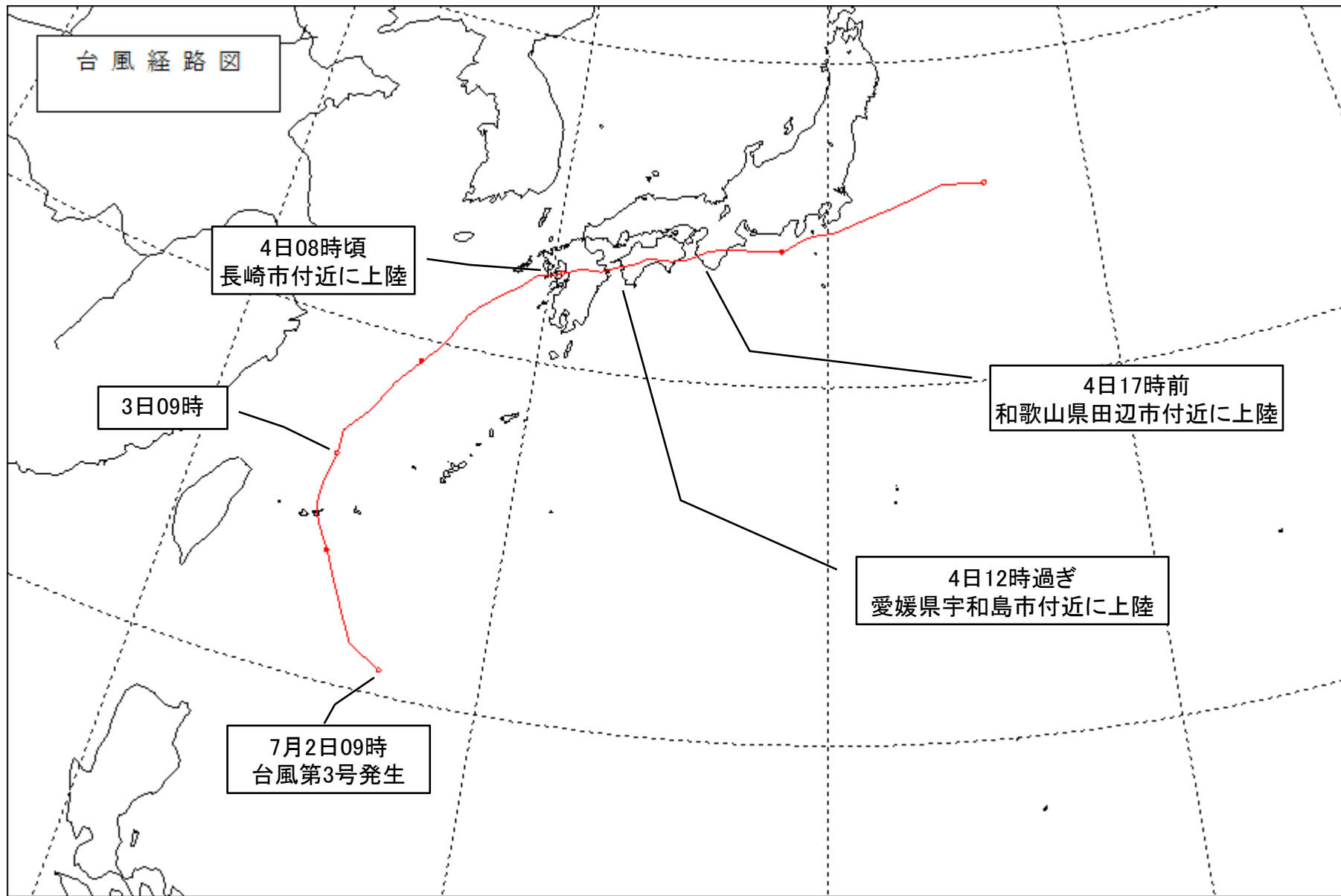
※降水量棒グラフは10分降水量(左軸)、折れ線グラフは積算降水量(右軸)を示す。

※平均風向・風速は前10分間の平均値で、風速の表し方は下の例のとおり。

※横軸は時刻を表す。



# 台風第3号 台風経路図



# 和歌山地方气象台が執った措置

## ○注意報警報発表状況(7月4日0時~24時)

●:発表 ◇:特別警報から警報 ▽:特別警報から注意報 ▼:警報から注意報 ○:継続 解:解除  
 浸:浸水害 土:土砂災害 土浸:土砂災害、浸水害 斜体字:発表

発表時刻	警報・注意報	和歌山市	海南市	橋本市	紀の川市	岩出市	紀美野町	かつらぎ町	九度山町	高野町	有田市	御坊市	湯浅町	広川町	有田川町	美浜町	日高町	由良町	印南町	みなべ町	日高川町	田辺市田辺	田辺市龍神	田辺市中辺路	田辺市大塔	田辺市本宮	白浜町	上富田町	すさみ町	新宮市	那智勝浦町	太地町	古座川町	北山村	串本町				
2017/7/4 3:57	大雨注意報	土浸	土浸	土浸	土浸	土浸	土浸	土浸	土浸	土浸	土浸	土浸	土浸	土浸	土浸	土浸	土浸	土浸	土浸	土浸	土浸	土浸	土浸	土浸	土浸	土浸	土浸	土浸	土浸	土浸	土浸	土浸	土浸	土浸	土浸	土浸	土浸		
	雷注意報	●	●	●	●	●	●	●	●	●	●	●	●	●	●	●	●	●	●	●	●	●	●	●	●	●	●	●	●	●	●	●	●	●	●	●	●	●	
	強風注意報	●	●	●	●	●	●	●	●	●	●	●	●	●	●	●	●	●	●	●	●	●	●	●	●	●	●	●	●	●	●	●	●	●	●	●	●	●	
	波浪注意報	●	●	●	●	●	●	●	●	●	●	●	●	●	●	●	●	●	●	●	●	●	●	●	●	●	●	●	●	●	●	●	●	●	●	●	●	●	
洪水注意報	●	●	●	●	●	●	●	●	●	●	●	●	●	●	●	●	●	●	●	●	●	●	●	●	●	●	●	●	●	●	●	●	●	●	●	●	●	●	
2017/7/4 11:15	大雨警報											土浸		土浸		土浸	土浸	土浸	土浸	土浸	土	土浸	土	土	土	土	土浸	土浸	土浸	土浸	土浸	土浸	土浸	土	土浸	土浸	土浸		
	洪水警報											●		●		●	●	●	●	●	●	●	●	●	●	●	●	●	●	●	●	●	●	●	●	●	●	●	
	大雨注意報	土	土	土	土	土	土	土	土	土	土		土		土																								
	雷注意報	○	○	○	○	○	○	○	○	○	○	○	○	○	○	○	○	○	○	○	○	○	○	○	○	○	○	○	○	○	○	○	○	○	○	○	○	○	○
	強風注意報	○	○	○	○	○	○	○	○	○	○	○	○	○	○	○	○	○	○	○	○	○	○	○	○	○	○	○	○	○	○	○	○	○	○	○	○	○	○
2017/7/4 14:43	大雨警報											土浸		土浸		土浸	土浸	土浸	土浸	土浸	土	土浸	土	土	土	土	土浸	土浸	土浸	土浸	土浸	土浸	土浸	土	土浸	土浸	土浸		
	洪水警報											○		○		○	○	○	○	○	○	○	○	○	○	○	○	○	○	○	○	○	○	○	○	○	○	○	○
	暴風警報	●	●	●	●	●	●	●	●	●	●	●	●	●	●	●	●	●	●	●	●	●	●	●	●	●	●	●	●	●	●	●	●	●	●	●	●	●	●
	波浪警報																																						
	大雨注意報	土	土	土	土	土	土	土	土	土	土		土		土																								
2017/7/4 17:52	雷注意報	○	○	○	○	○	○	○	○	○	○	○	○	○	○	○	○	○	○	○	○	○	○	○	○	○	○	○	○	○	○	○	○	○	○	○	○	○	○
	強風注意報	▼	▼	▼	▼	▼	▼	▼	▼	▼	▼	▼	▼	▼	▼	▼	▼	▼	▼	▼	▼	▼	▼	▼	▼	▼	▼	▼	▼	▼	▼	▼	▼	▼	▼	▼	▼	▼	▼
	波浪注意報	○	○	○	○	○	○	○	○	○	○	○	○	○	○	○	○	○	○	○	○	○	○	○	○	○	○	○	○	○	○	○	○	○	○	○	○	○	○
	洪水注意報																																						
	大雨警報	解	解	解	解	解	解	解	解	解	解	解	解	解	解	解	解	解	解	解	解	解	解	解	解	解	解	解	解	解	解	解	解	解	解	解	解	解	解
2017/7/4 18:17	雷注意報	○	○	○	○	○	○	○	○	○	○	○	○	○	○	○	○	○	○	○	○	○	○	○	○	○	○	○	○	○	○	○	○	○	○	○	○	○	○
	強風注意報	○	○	○	○	○	○	○	○	○	○	○	○	○	○	○	○	○	○	○	○	○	○	○	○	○	○	○	○	○	○	○	○	○	○	○	○	○	○
	波浪注意報	○	○																																				
	洪水注意報																																						
2017/7/4 22:47	雷注意報	解	解	解	解	解	解	解	解	解	解	解	解	解	解	解	解	解	解	解	解	解	解	解	解	解	解	解	解	解	解	解	解	解	解	解	解	解	
	強風注意報	解	解	解	解	解	解	解	解	解	解	解	解	解	解	解	解	解	解	解	解	解	解	解	解	解	解	解	解	解	解	解	解	解	解	解	解	解	
	波浪注意報	解	解																																				

※以後も継続

○気象情報（7月3日～4日）

発表日時		情報名及び番号	
7月3日	16時50分	平成29年 台風第3号に関する和歌山県気象情報	第1号
7月4日	06時10分	平成29年 台風第3号に関する和歌山県気象情報	第2号
	08時17分	平成29年 台風第3号に関する和歌山県気象情報	第3号
	11時34分	平成29年 台風第3号に関する和歌山県気象情報	第4号
	12時27分	平成29年 台風第3号に関する和歌山県気象情報	第5号
	14時53分	平成29年 台風第3号に関する和歌山県気象情報	第6号
	16時23分	平成29年 台風第3号に関する和歌山県気象情報	第7号
	17時01分	平成29年 台風第3号に関する和歌山県気象情報	第8号
	19時16分	平成29年 台風第3号に関する和歌山県気象情報	第9号

○竜巻注意情報（7月4日）

発表日時		情報名及び番号	対象地域
7月4日	15時36分	和歌山県竜巻注意情報 第1号	北部、南部
	16時36分	和歌山県竜巻注意情報 第2号	北部、南部

□説明会等実施状況

実施日時	対象機関	説明内容
7月3日 14時00分	和歌山県、国の機関、市町村、報道機関、公共機関等	台風第3号の今後の見通し等を説明

※和歌山地方気象台では、気象庁機動調査班(JMA-MOT)を派遣して現地調査を実施中です。調査結果については、まとまり次第、改めてお知らせします。