

令和2年10月7日から10日にかけての台風第14号と 前線による大雨と強風について (和歌山県の気象速報)

この資料は速報として取り急ぎまとめたものです。そのため、後日内容の一部訂正や追加をすることがあります。

概要

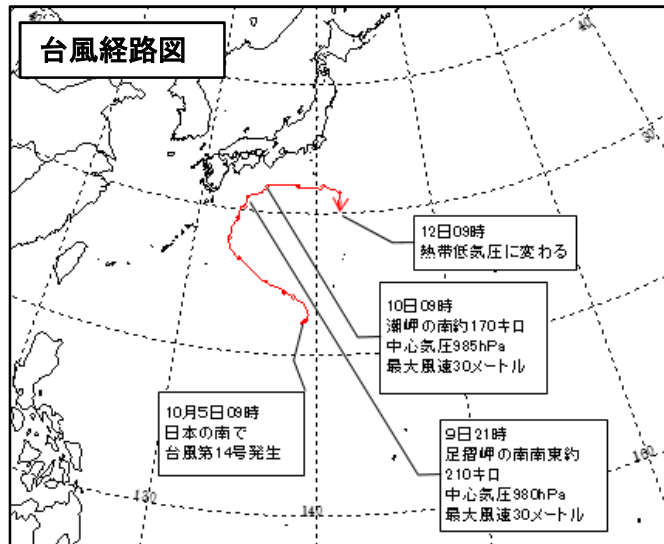
10月5日、日本の南で発生した台風第14号は、9日21時には足摺岬の南南東約210kmまで進み、10日にかけて和歌山県の南海上をゆっくり東進した。また、台風の北側には前線があり、この台風と前線の影響で和歌山県では7日から雨が降り始め、南部の新宮・東牟婁を中心に大雨となった。降り始めの7日14時から10日21時までの総雨量は、那智勝浦町色川で551.5ミリ、新宮で460.5ミリを観測した。

この台風による最大瞬間風速は、10日06時09分に潮岬で30.1m/sを観測した。古座川町西川では10日06時16分に最大瞬間風速26.2m/sを観測し、10月の観測史上1位の値を更新した。

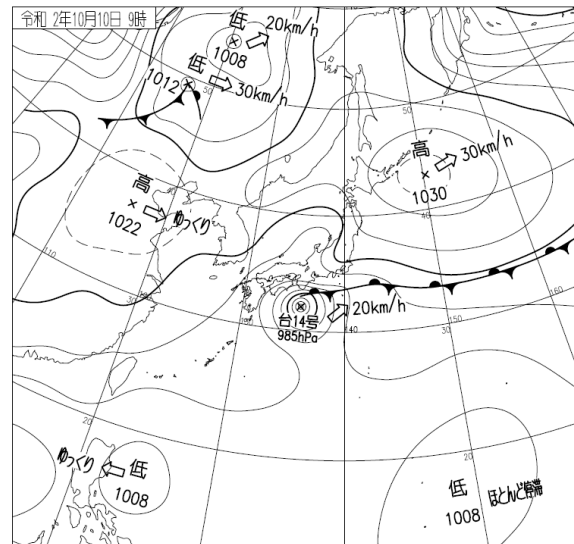
なお、この台風の影響で、強風にあおられて転倒した重傷者1人(串本町)の被害があった。

【被害状況：12日13時15分現在、和歌山県調べ】

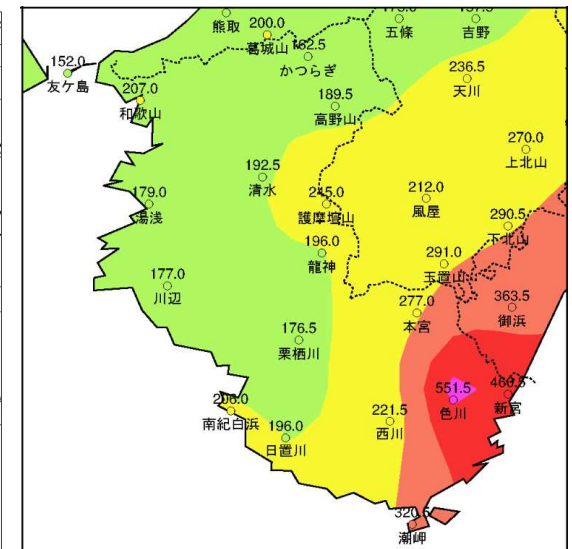
台風経路図



地上天気図



アメダス期間降水量(10月7日14時～10日21時)



観測表(期間合計雨量) (10月7日14時～10月10日21時、多いほうから3地点)

市町村	地点名	観測所の種類	期間合計雨量(ミリ)
東牟婁郡那智勝浦町	色川(イロカワ)	アメダス	551.5
新宮市	新宮(シングウ)	アメダス	460.5
東牟婁郡串本町	潮岬(シオミサキ)	特別地域気象観測所	320.5

観測表(日最大風速) (10月7日～10月10日、大きいほうから3地点)

市町村	地点名	観測所の種類	値(m/s)	風向	起時
東牟婁郡串本町	潮岬(シオミサキ)	特別地域気象観測所	17.2	東北東	10月9日 16時44分
新宮市	新宮(シングウ)	アメダス	11.6	東北東	10月9日 16時27分
和歌山市	和歌山(ワカヤマ)	地上気象観測所	11.3	北北東	10月10日 14時55分

観測表(日最大瞬間風速) (10月7日～10月10日、大きいほうから3地点)

市町村	地点名	観測所の種類	値(m/s)	風向	起時
東牟婁郡串本町	潮岬(シオミサキ)	特別地域気象観測所	30.1	北東	10月10日 06時09分
東牟婁郡古座川町	西川(ニシカワ)	アメダス	26.2	北東	10月10日 06時16分
新宮市	新宮(シングウ)	アメダス	22.7	北北東	10月10日 08時43分

極値更新表(統計開始から10年目以降)

○日最大瞬間風速が10月として1位を更新した地点

市町村	地点名	観測所の種類	値(m/s)	風向	起時	統計開始年
東牟婁郡古座川町	西川(ニシカワ)	アメダス	26.2	北東	10月10日 06時16分	2008年