

# 和歌山県農業気象速報

平成30年1月中旬

和歌山地方気象台

平成30年1月22日

## 2018年（平成30年）1月中旬天気概況

期間のはじめは、冬型の気圧配置が続いた。中頃からは、高気圧に覆われて晴れた日が多かったが、17日は、低気圧の影響により県内全般に雨となった。

	天気概況	6時～18時	18時～6時
11日	冬型の気圧配置が続く	晴一時雪	晴
12日	冬型の気圧配置が続く	晴	晴
13日	冬型の気圧配置が続く	曇時々晴	晴一時曇
14日	高気圧に覆われる	晴後薄曇	晴
15日	高気圧に覆われる	晴後一時曇	晴一時曇
16日	高気圧に覆われる	快晴	曇一時晴後雨
17日	低気圧が瀬戸内を通過する	大雨後一時曇	曇一時雨後時々晴
18日	高気圧に覆われる	晴	晴後一時曇
19日	高気圧に覆われる	晴	快晴
20日	高気圧に覆われる	晴	晴一時薄曇

（各日の天気は、和歌山地方気象台における天気を示します。）

気象要素	今年	平年	平年差・平年比	階級
平均気温(°C)	6.8	6.1	0.7	高い
降水量(mm)	48.5	13.8	351%	かなり多い
日照時間(h)	68.1	44.7	152%	かなり多い

【和歌山地方気象台の地上気象観測による】

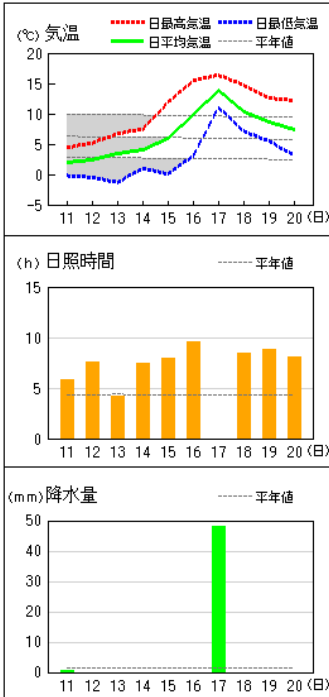
注) この資料のデータは、速報値のため後日修正することがあります。

※ 観測所配置図及び資料の解説は次の和歌山地方気象台のホームページの気象観測業務を参照願います。

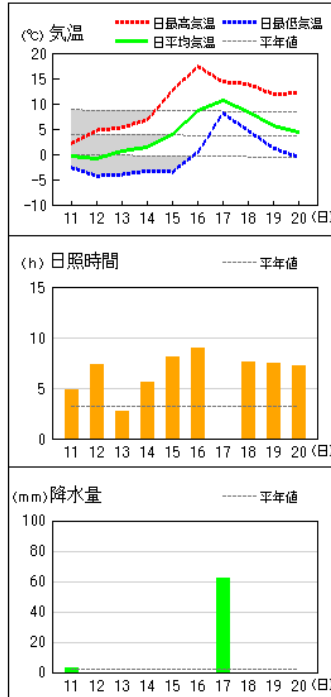
[http://www.jma-net.go.jp/wakayama/kansoku/kansoku\\_gyoumu.html](http://www.jma-net.go.jp/wakayama/kansoku/kansoku_gyoumu.html)

アメダス 気象経過図：2018年01月11日-2018年01月20日

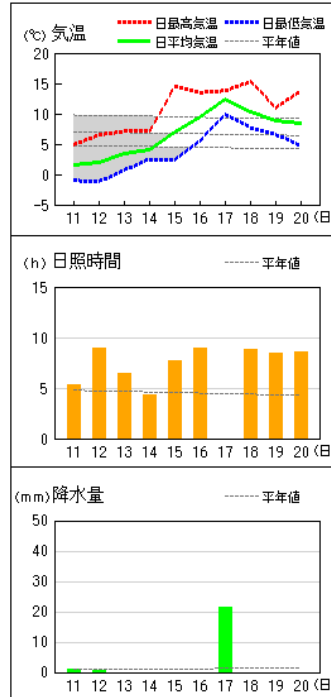
和歌山



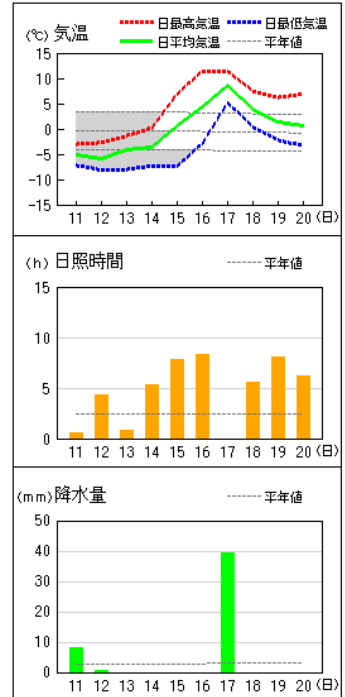
かつらぎ



友ヶ島

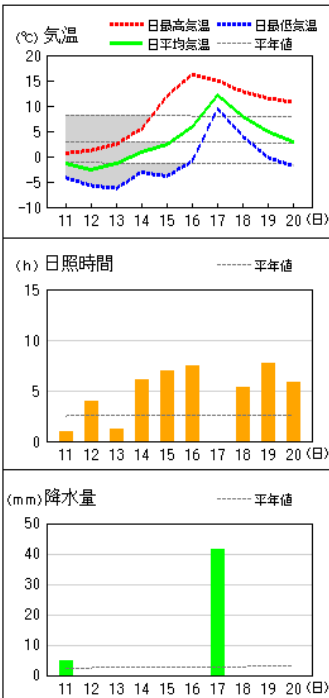


高野山

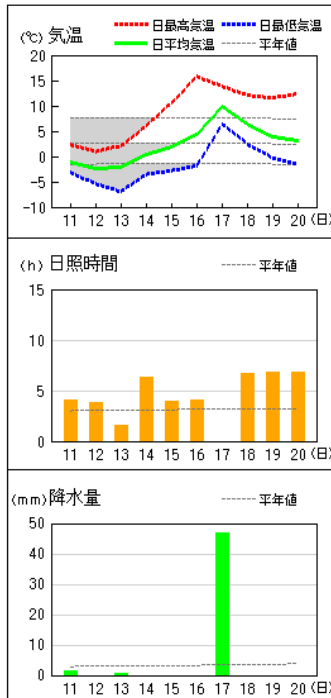


アメダス 気象経過図：2018年01月11日-2018年01月20日

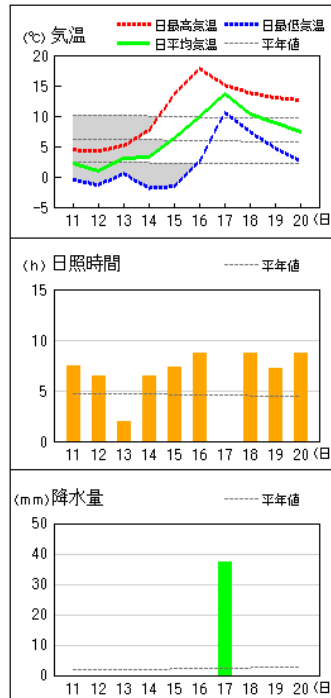
清水



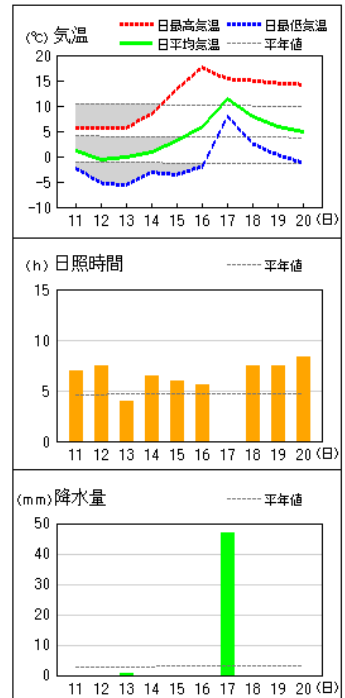
龍神



川辺

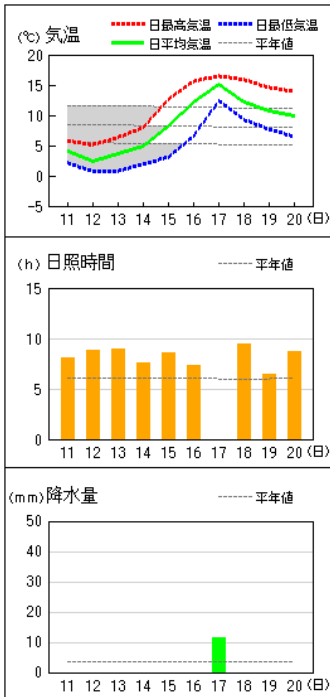


栗栖川

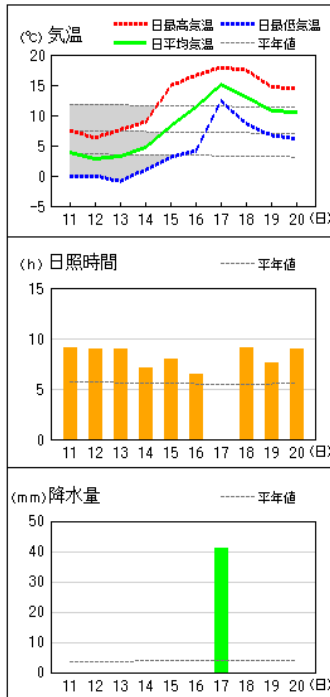


アメダス 気象経過図：2018年01月11日-2018年01月20日

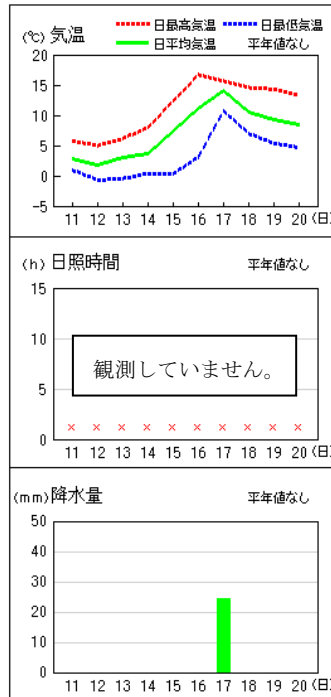
潮岬



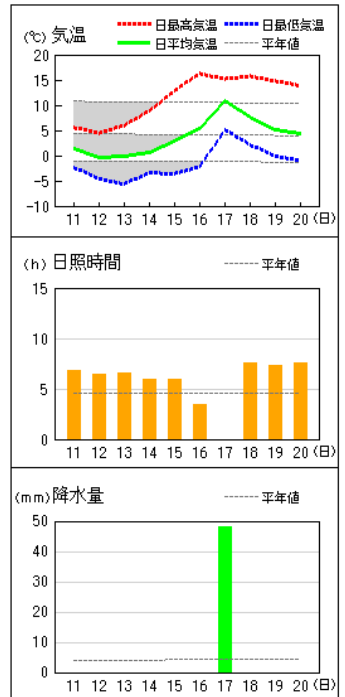
新宮



南紀白浜

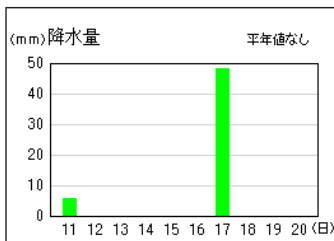


西川

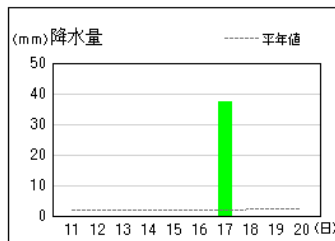


アメダス 気象経過図：2018年01月11日-2018年01月20日

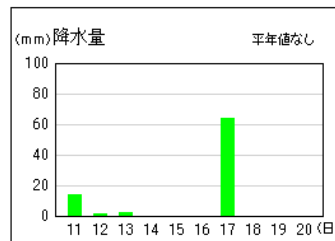
葛城山



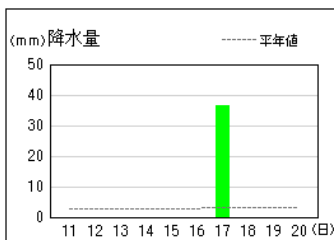
湯浅



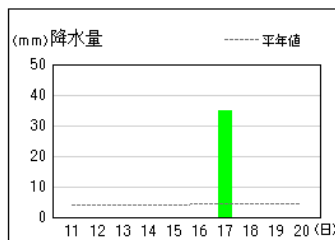
護摩壇山



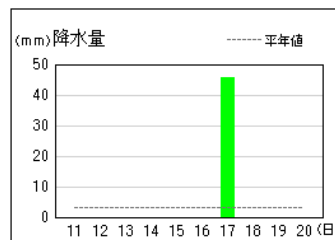
本宮



色川

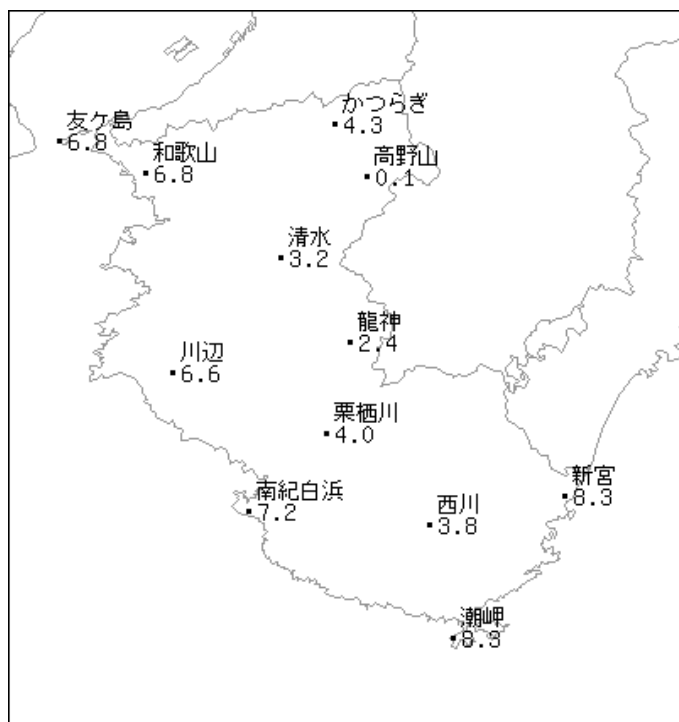


日置川

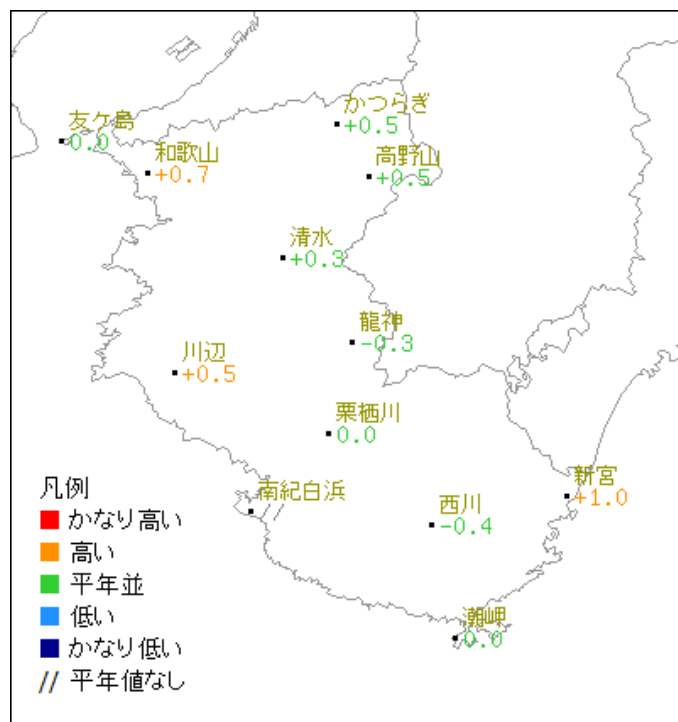


2018年1月中旬

気温分布図（地域気象観測所）

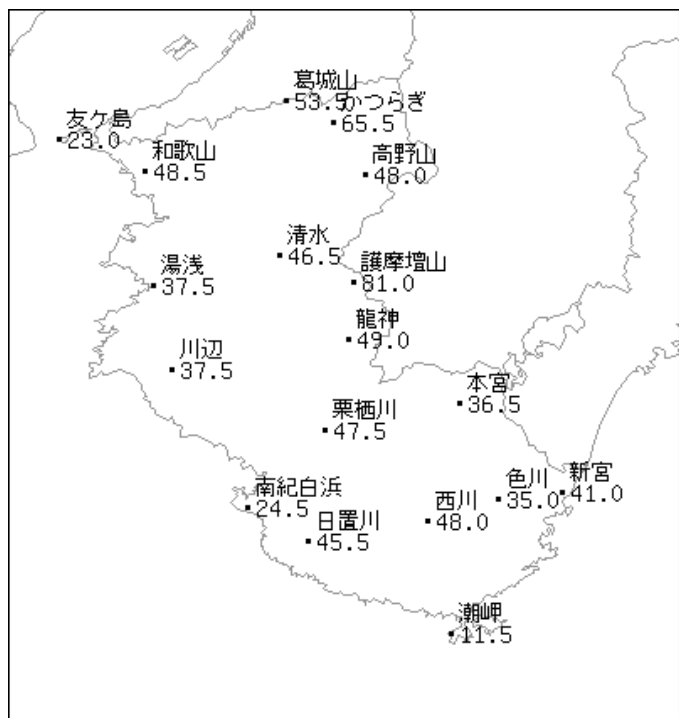


平均気温 (°C)

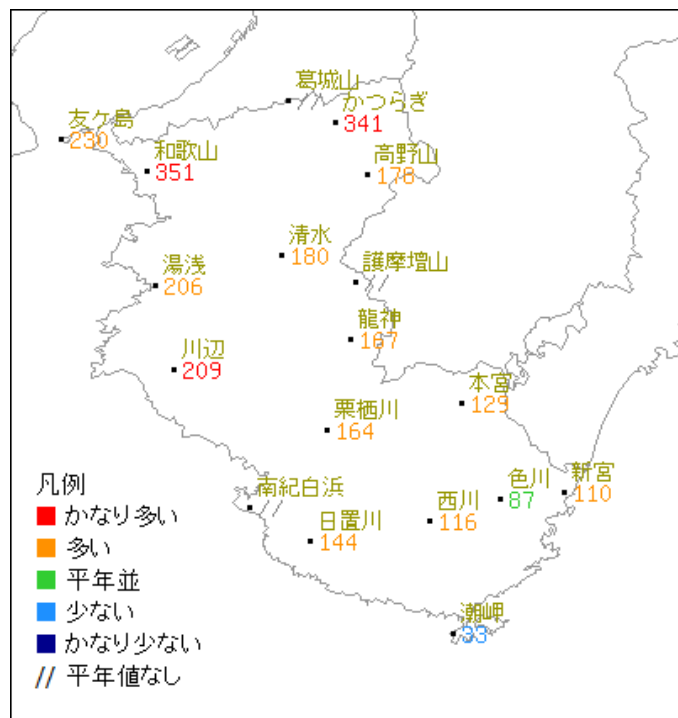


平均気温平年差 (°C)

降水量分布図（地域気象観測所・地域雨量観測所）



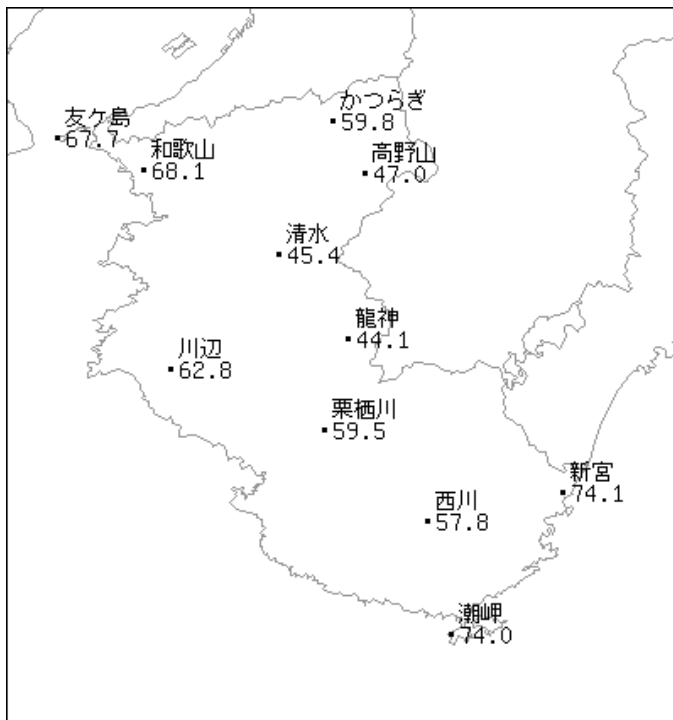
降水量 (mm)



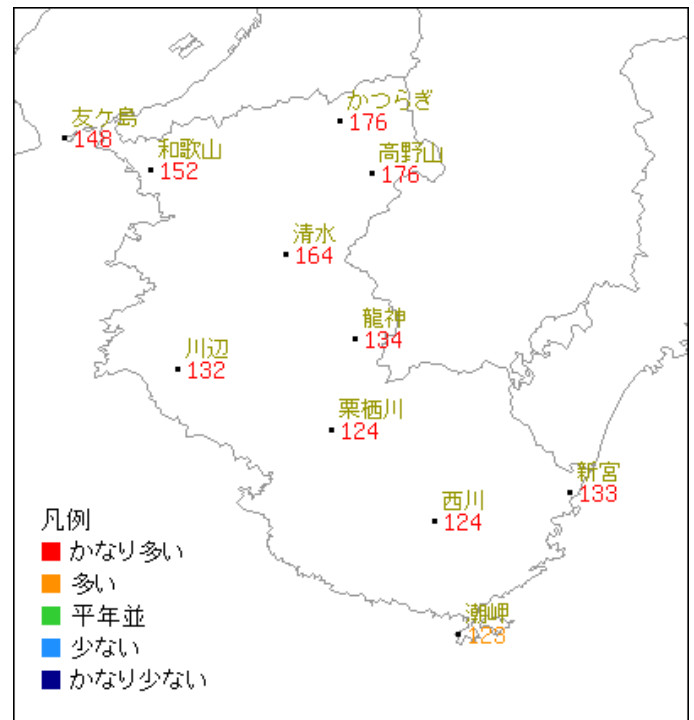
降水量平年比 (%)

2018年1月中旬

日照時間分布図（地域気象観測所）



日照時間 (h)



日照時間平年比 (%)