

和歌山県農業気象速報

平成30年1月下旬

和歌山地方気象台

平成30年2月1日

2018年（平成30年）1月下旬天気概況

この期間は、冬型の気圧配置となる日が多かった。特に、期間の中頃は、非常に強い寒気が流れ込んだため顕著な低温となった。このため、旬平均気温は、県内全域でかなり低かった。

	天気概況	6時～18時	18時～6時
21日	高気圧に覆われる	晴後一時薄曇	晴一時薄曇
22日	低気圧が南岸を東北東に進む	曇後雨、みぞれを伴う	曇後晴
23日	冬型の気圧配置となる	曇時々晴一時雨	曇時々晴
24日	強い冬型の気圧配置となる	晴後一時曇	晴後曇
25日	強い冬型の気圧配置が続く	曇後一時雪	曇一時雪後晴
26日	冬型の気圧配置となる	曇時々晴	曇一時雪後晴
27日	冬型の気圧配置が続く	晴後曇一時雪	晴後一時薄曇
28日	気圧の谷の影響を受ける	曇後一時雪、みぞれを伴う	曇一時晴
29日	冬型の気圧配置となる	曇時々晴	晴一時曇
30日	冬型の気圧配置が緩む	晴	晴一時薄曇
31日	はじめ高気圧に覆われるが、次第に気圧の谷の影響を受ける	薄曇一時晴	晴後曇一時雨

（各日の天気は、和歌山地方気象台における天気を示します。）

気象要素	今年	平年	平年差・平年比	階級
平均気温(℃)	3.4	5.4	-2.0	かなり低い
降水量(mm)	7.0	18.4	38%	平年並
日照時間(h)	47.7	48.4	99%	平年並

【和歌山地方気象台の地上気象観測による】

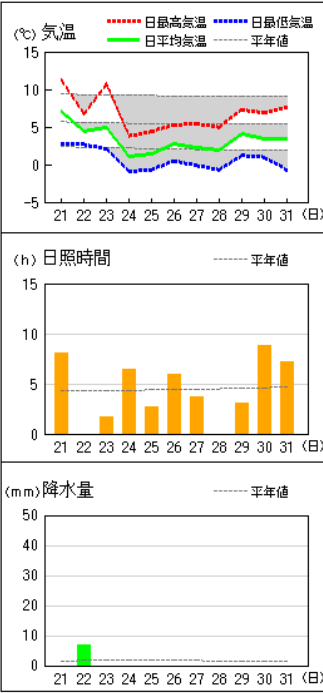
注) この資料のデータは、速報値のため後日修正することがあります。

※ 観測所配置図及び資料の解説は次の和歌山地方気象台のホームページの気象観測業務を参照願います。

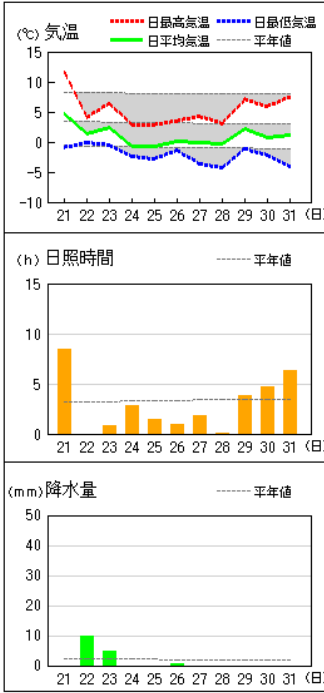
http://www.jma-net.go.jp/wakayama/kansoku/kansoku_gyoumu.html

アメダス 気象経過図：2018年01月21日-2018年01月31日

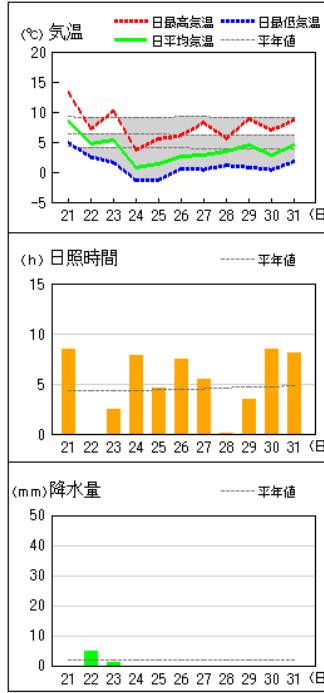
和歌山



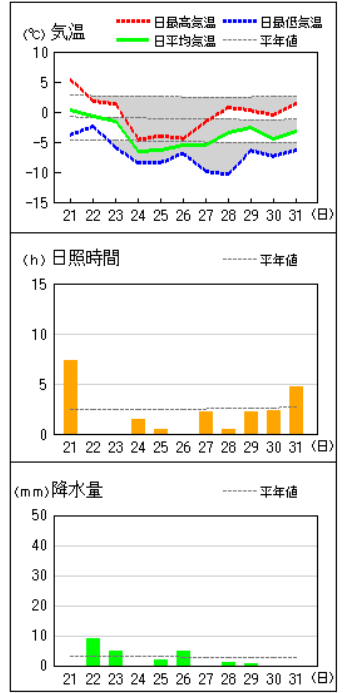
かつらぎ



友ヶ島

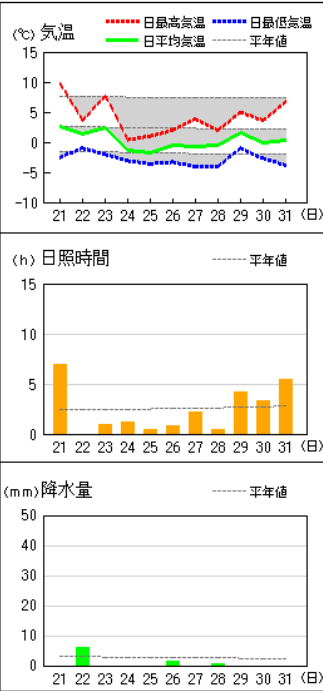


高野山

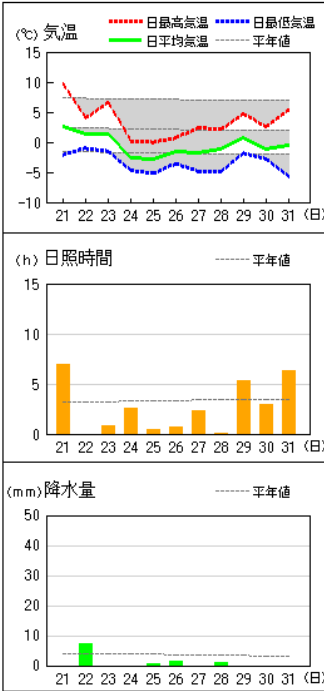


アメダス 気象経過図：2018年01月21日-2018年01月31日

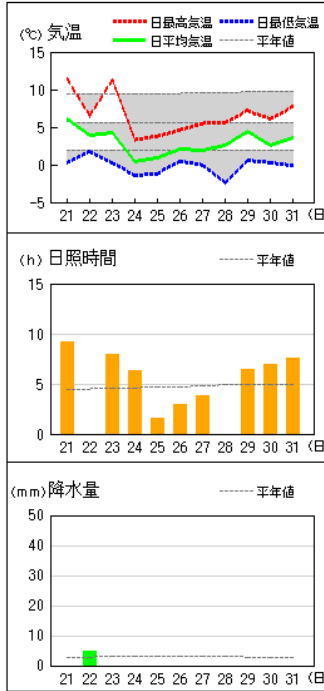
清水



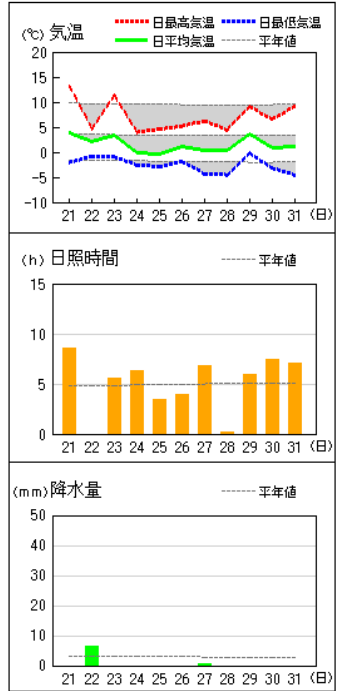
龍神



川辺

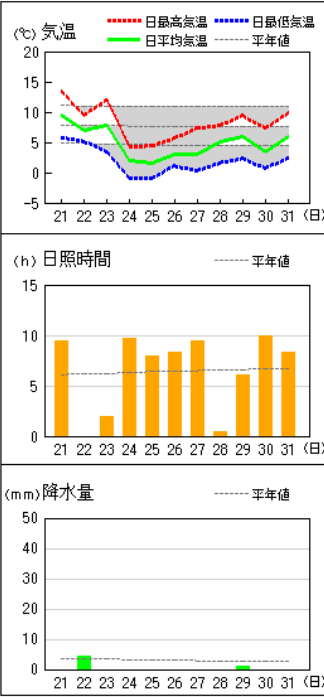


栗栖川

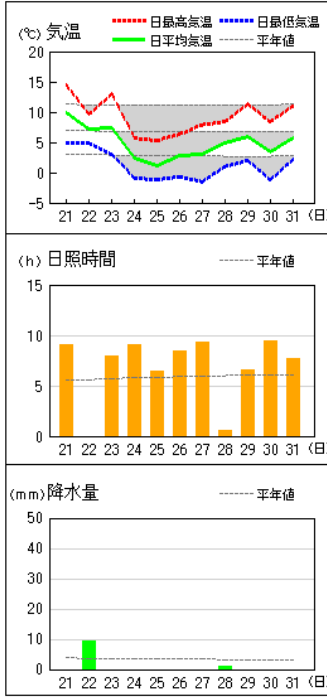


アメダス 気象経過図：2018年01月21日-2018年01月31日

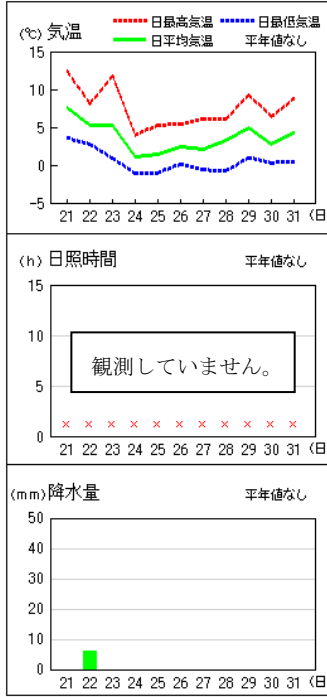
潮岬



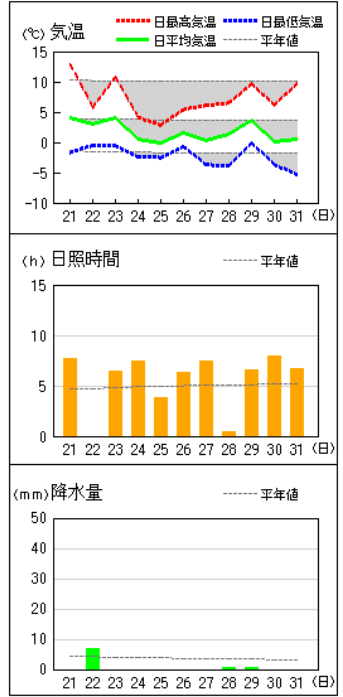
新宮



南紀白浜

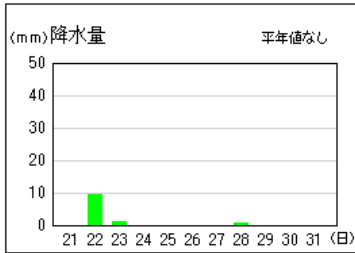


西川

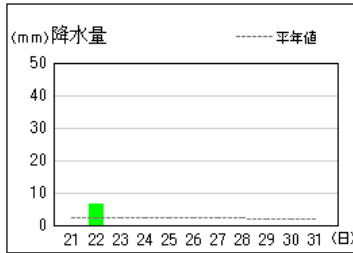


アメダス 気象経過図：2018年01月21日-2018年01月31日

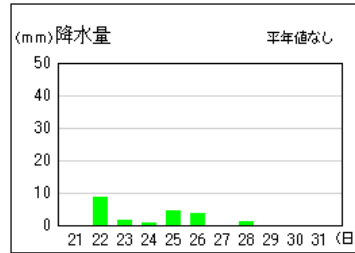
葛城山



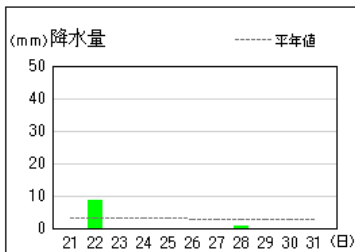
湯浅



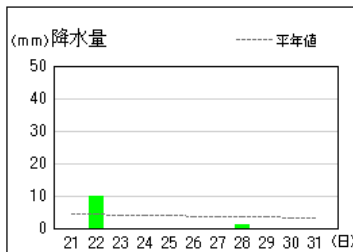
護摩壇山



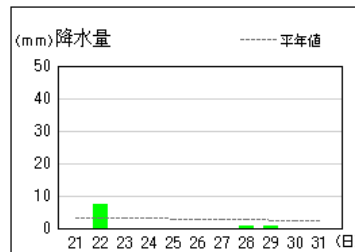
本宮



色川

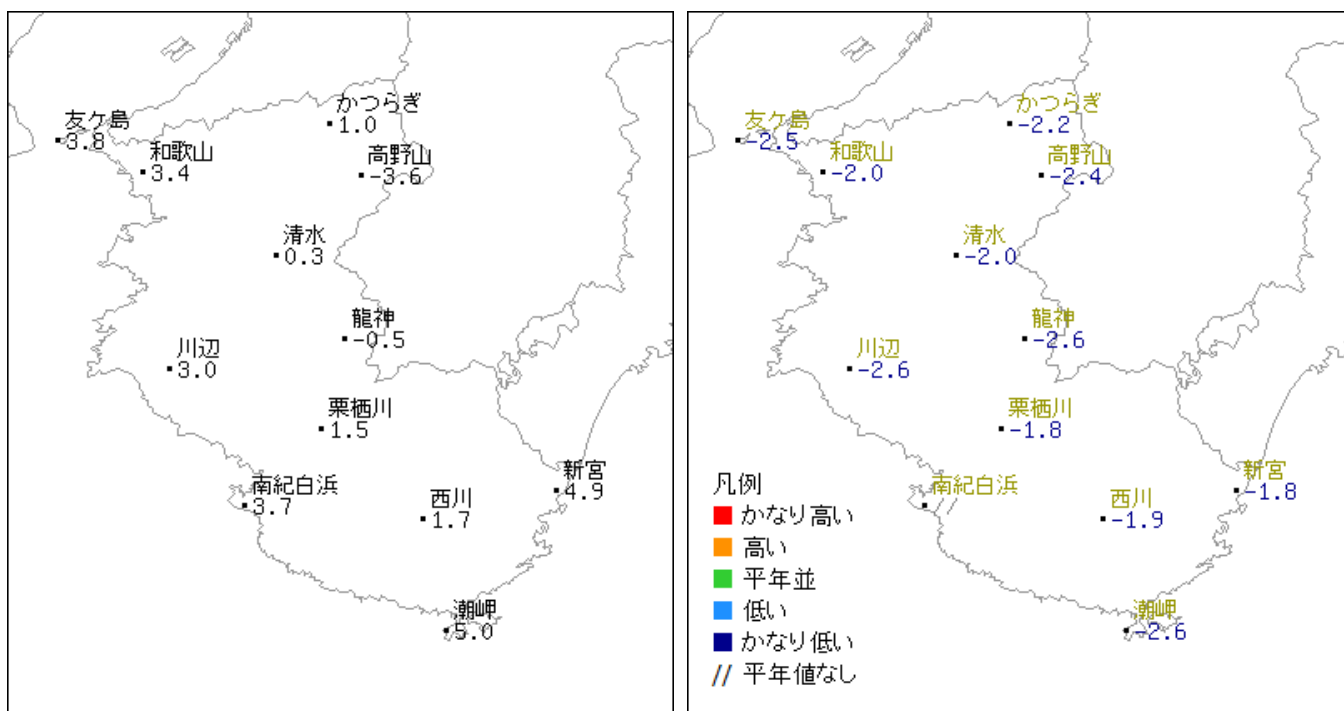


日置川



2018年1月下旬

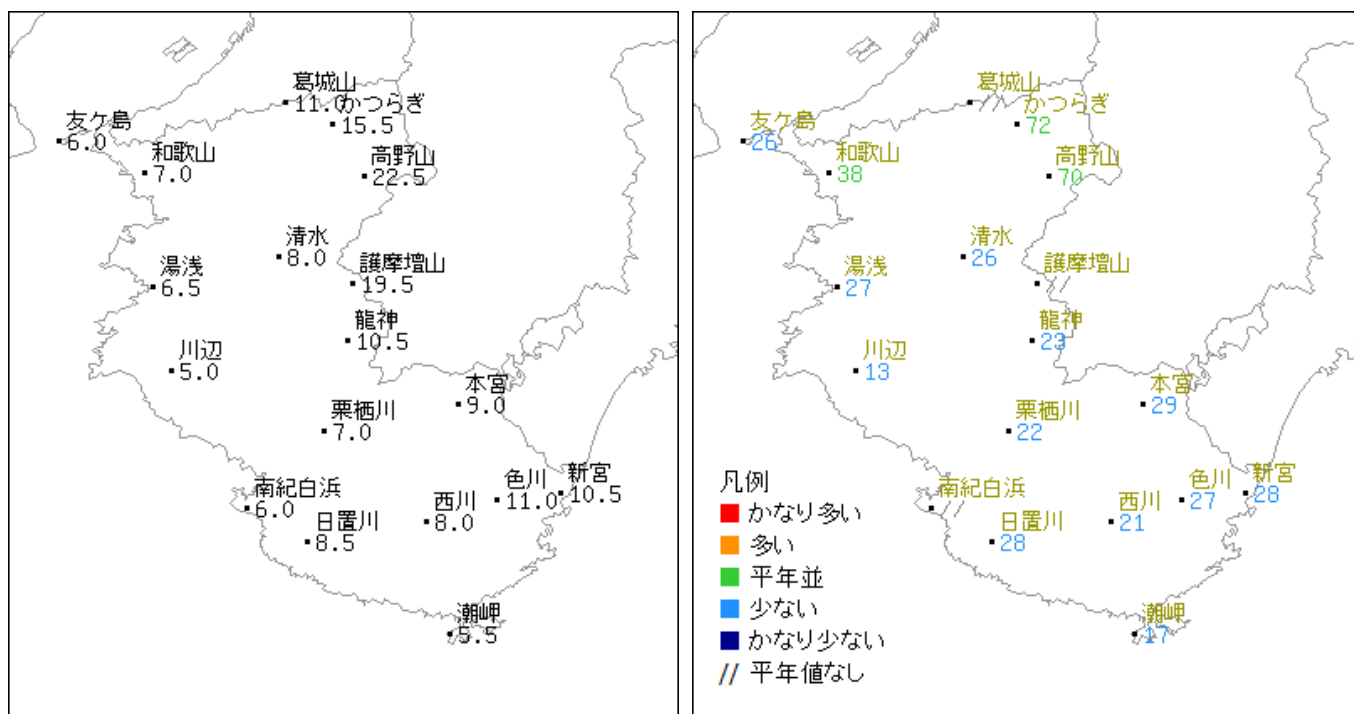
気温分布図（地域気象観測所）



平均気温 (°C)

平均気温平年差 (°C)

降水量分布図（地域気象観測所・地域雨量観測所）

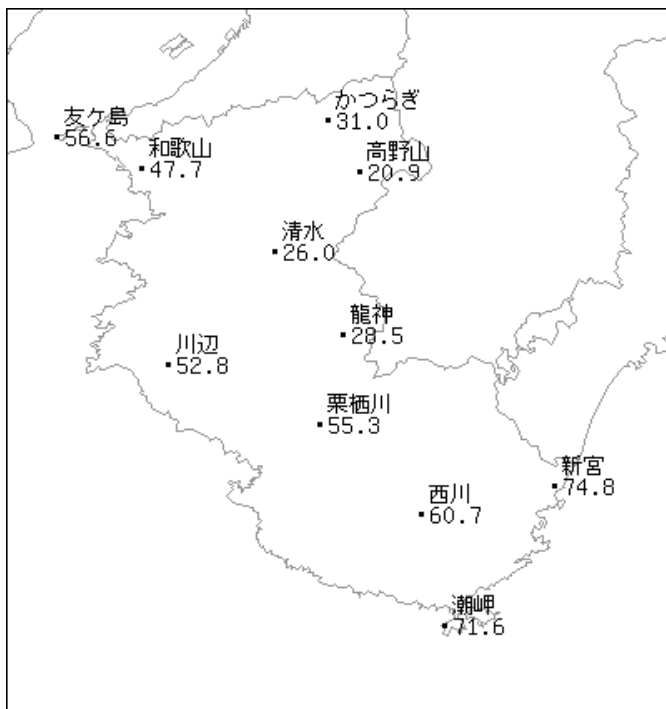


降水量 (mm)

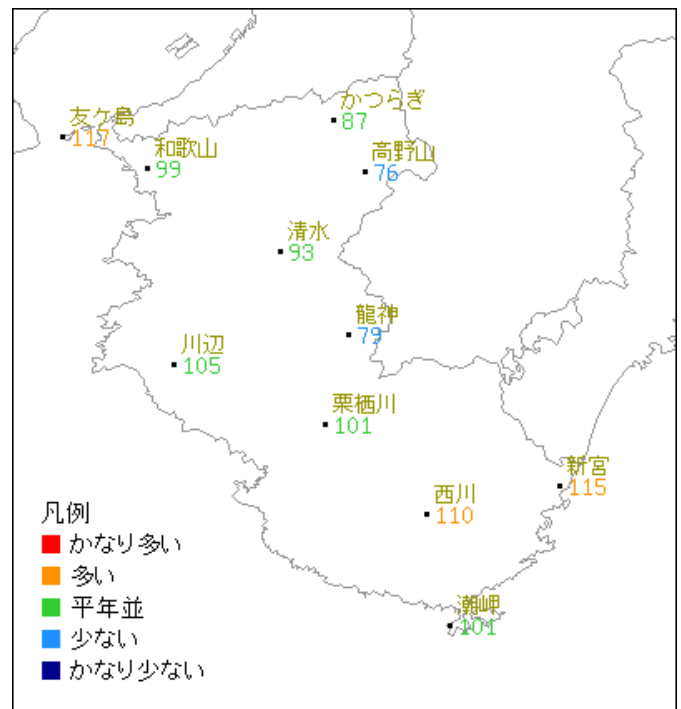
降水量平年比 (%)

2018年1月下旬

日照時間分布図（地域気象観測所）



日照時間 (h)



日照時間平年比 (%)