

和歌山県農業気象速報

平成30年2月上旬

和歌山地方気象台

平成30年2月13日

2018年（平成30年）2月上旬天気概況

1日は、低気圧の影響により雨や雪となり、平地でも積雪となった所があった。期間の中頃は冬型の気圧配置が続き、6日には和歌山で1cmの積雪を観測した。10日は低気圧の影響により全般に雨となった。

期間の中頃に冬型の気圧配置が続き、大陸から強い寒気が流れ込んだため、旬平均気温は県内全般にかなり低かった。

	天気概況	6時～18時	18時～6時
1日	低気圧が南海上を東北東に進む	雨時々みぞれ	曇一時雨
2日	気圧の谷の影響を受ける	薄曇、霧を伴う	薄曇後晴
3日	気圧の谷の影響を受ける	曇時々晴	晴時々曇
4日	冬型の気圧配置となる	晴一時雪	晴一時雪
5日	冬型の気圧配置が続く	曇時々晴	晴一時曇
6日	冬型の気圧配置が続く	晴時々雪	晴
7日	冬型の気圧配置が続く	晴	晴一時曇
8日	冬型の気圧配置が緩む	晴一時曇	快晴
9日	高気圧に覆われる	晴後薄曇	薄曇
10日	低気圧が南岸を東北東に進む	雨	曇一時雨

（各日の天気は、和歌山地方気象台における天気を示します。）

気象要素	今年	平年	平年差・平年比	階級
平均気温(°C)	3.3	5.7	-2.4	かなり低い
降水量(mm)	27.5	13.7	201%	多い
日照時間(h)	53.7	49.0	110%	平年並

【和歌山地方気象台の地上気象観測による】

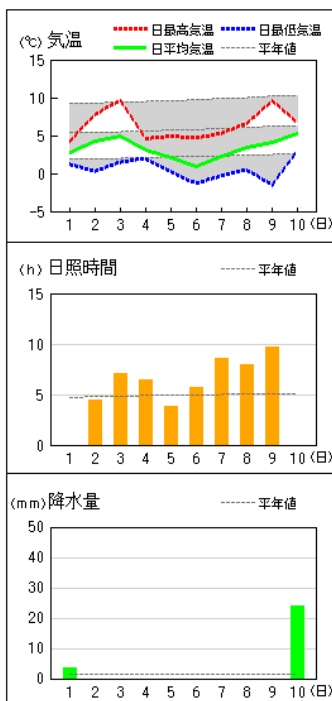
注) この資料のデータは、速報値のため後日修正することがあります。

※ 観測所配置図及び資料の解説は次の和歌山地方気象台のホームページの気象観測業務を参照願います。

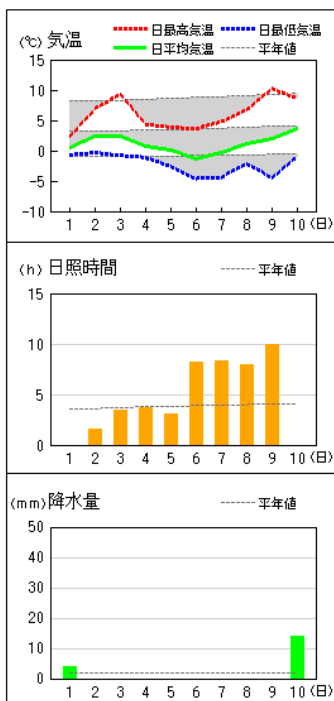
http://www.jma-net.go.jp/wakayama/kansoku/kansoku_gyoumu.html

アメダス 気象経過図：2018年02月01日-2018年02月10日

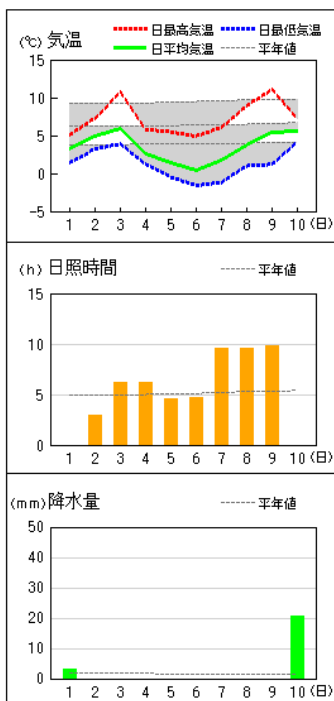
和歌山



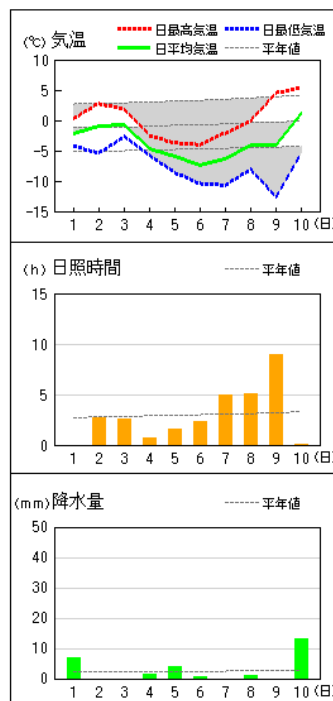
かつらぎ



友ヶ島

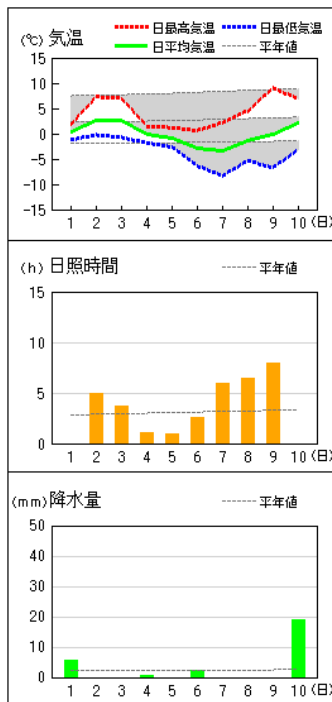


高野山

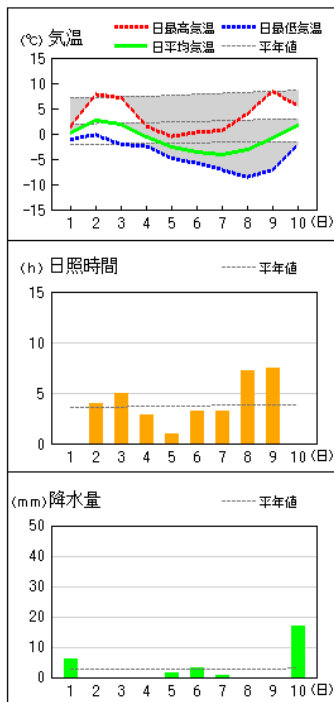


アメダス 気象経過図：2018年02月01日-2018年02月10日

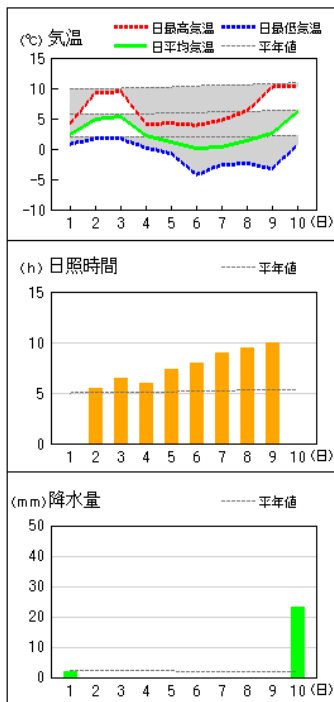
清水



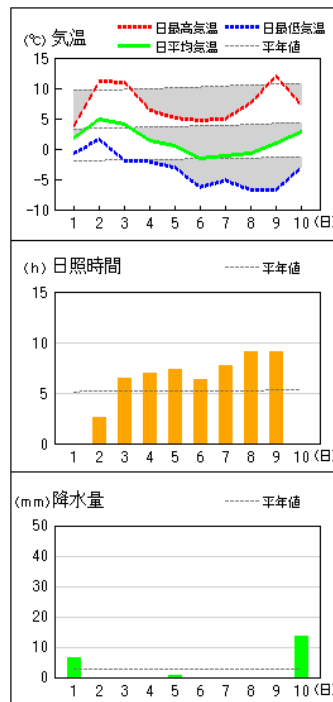
龍神



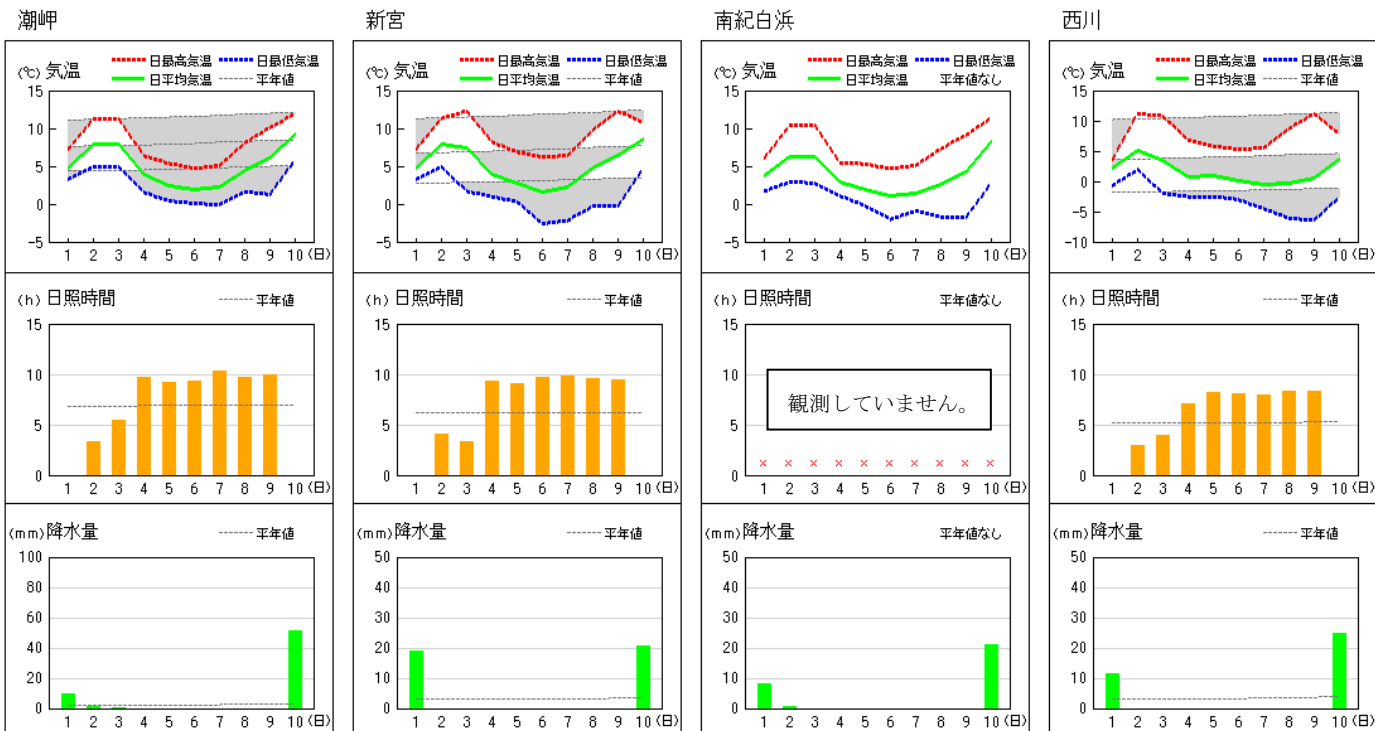
川辺



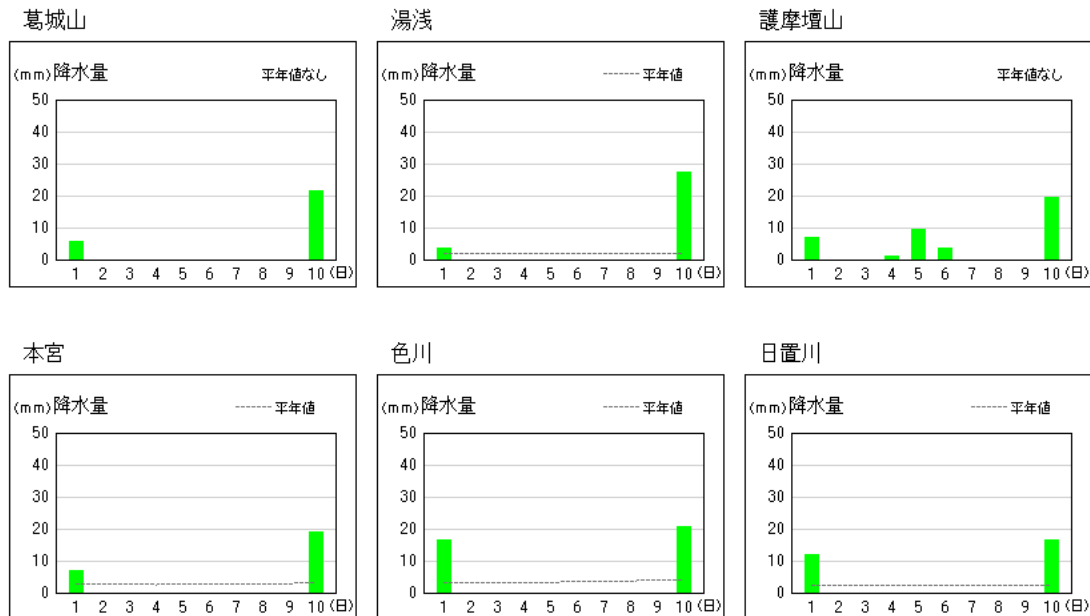
栗栖川



アメダス 気象経過図：2018年02月01日-2018年02月10日



アメダス 気象経過図：2018年02月01日-2018年02月10日

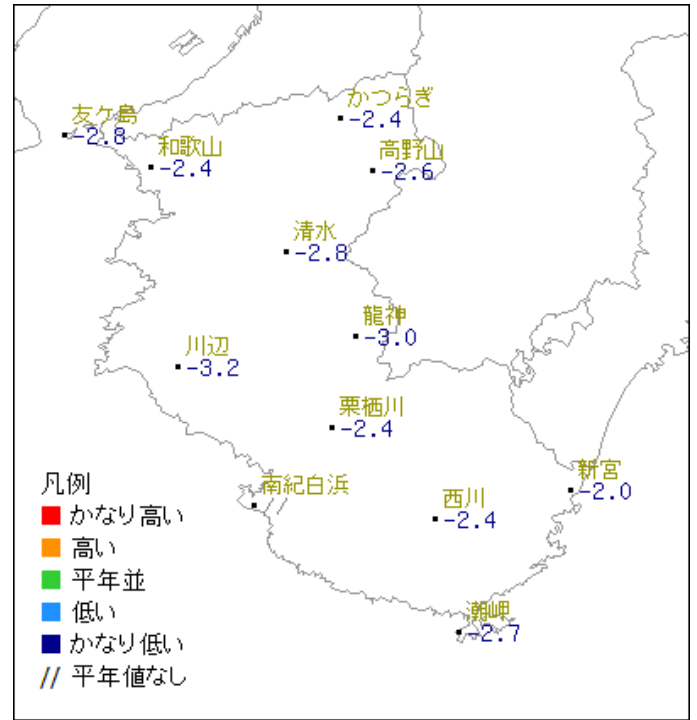


2018年2月上旬

気温分布図（地域気象観測所）

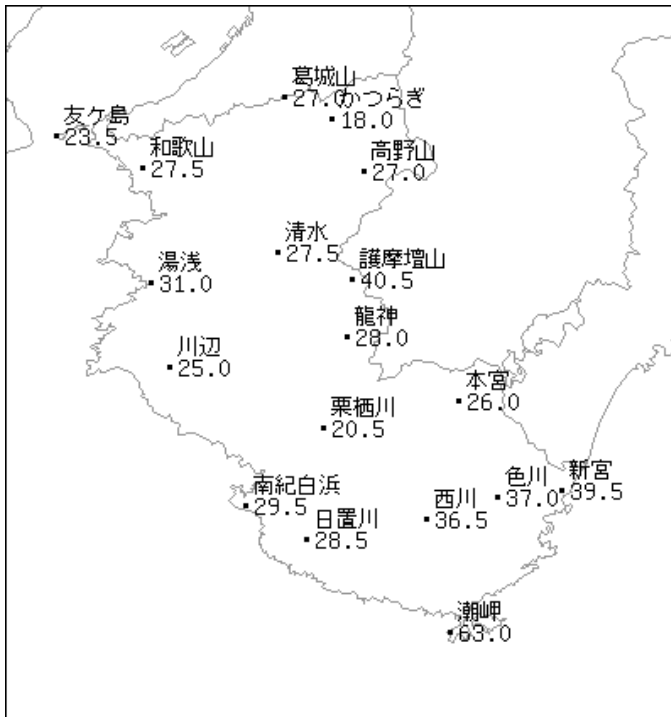


平均気温 (°C)

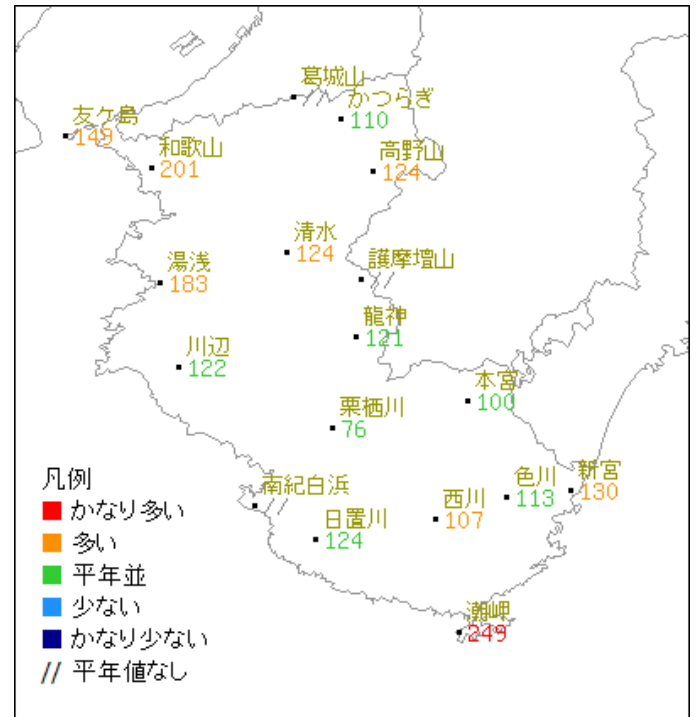


平均気温平年差 (°C)

降水量分布図（地域気象観測所・地域雨量観測所）



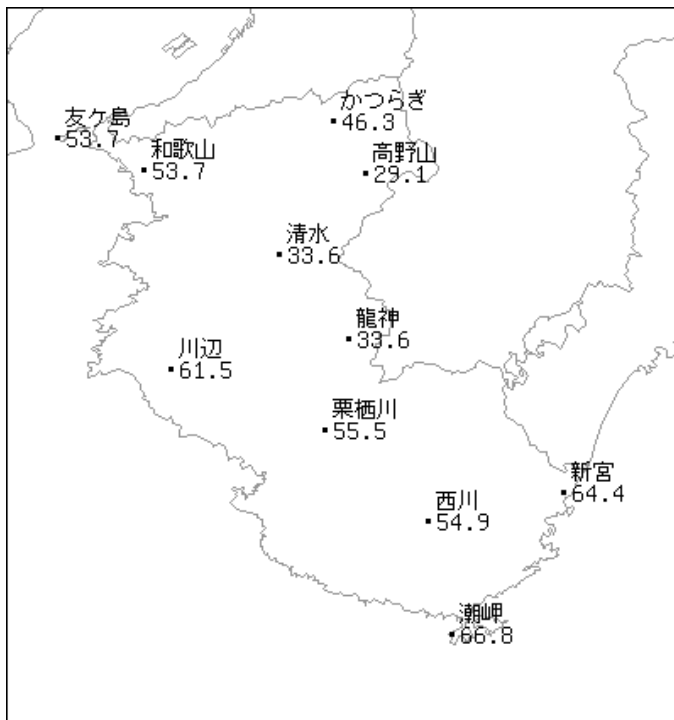
降水量 (mm)



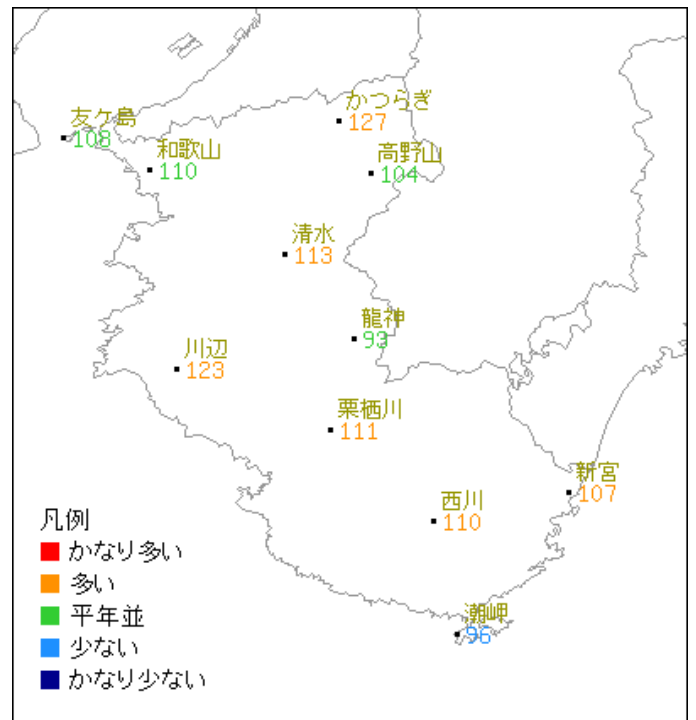
降水量平年比 (%)

2018年2月上旬

日照時間分布図（地域気象観測所）



日照時間 (h)



日照時間平年比 (%)