

# 和歌山県農業気象速報

平成30年3月中旬

和歌山地方気象台

平成30年3月22日

## 2018年（平成30年）3月中旬天気概況

期間の前半は、高気圧に覆われておおむね晴れた。後半は、前線や低気圧の影響により、曇りや雨の日が多かった。

	天気概況	6時～18時	18時～6時
11日	高気圧に覆われる	快晴	快晴
12日	高気圧に覆われる	晴後一時薄曇	薄曇後晴
13日	高気圧に覆われる	晴	快晴
14日	高気圧に覆われる	快晴	快晴
15日	高気圧に覆われる	晴後一時薄曇	曇後雨
16日	寒冷前線が通過する	雨後曇	曇後晴
17日	高気圧に覆われる	晴	快晴
18日	はじめ高気圧に覆われるが、次第に気圧の谷の影響を受ける	晴後曇	曇後一時雨
19日	低気圧が西日本に近づいてくる	曇後雨	雨
20日	前線が南岸に停滞する	雨時々曇	雨

（各日の天気は、和歌山地方気象台における天気を示します。）

気象要素	今年	平年	平年差・平年比	階級
平均気温(°C)	11.5	9.6	1.9	高い
降水量(mm)	42.5	29.5	144%	多い
日照時間(h)	68.7	56.5	122%	多い

【和歌山地方気象台の地上気象観測による】

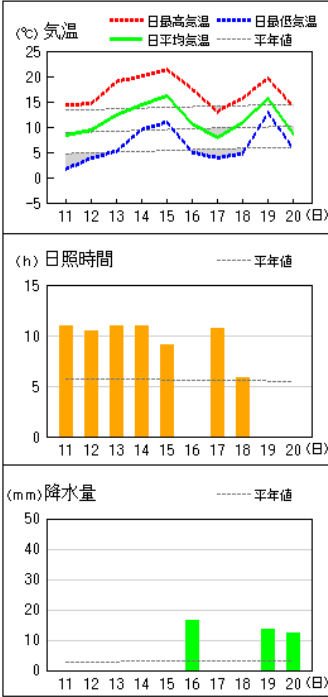
注) この資料のデータは、速報値のため後日修正することがあります。

※ 観測所配置図及び資料の解説は次の和歌山地方気象台のホームページの気象観測業務を参照願います。

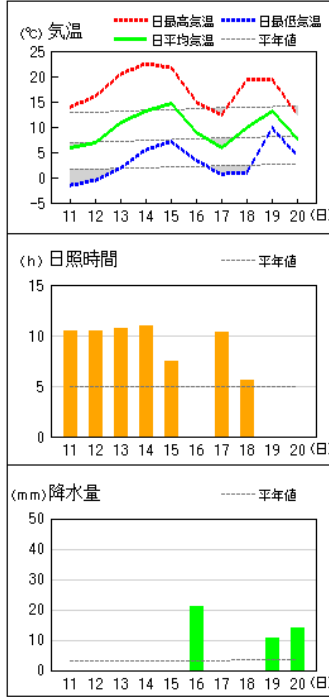
[http://www.jma-net.go.jp/wakayama/kansoku/kansoku\\_gyoumu.html](http://www.jma-net.go.jp/wakayama/kansoku/kansoku_gyoumu.html)

アメダス 気象経過図：2018年03月11日-2018年03月20日

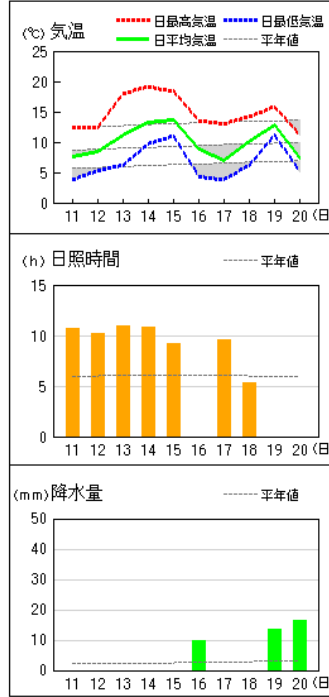
和歌山



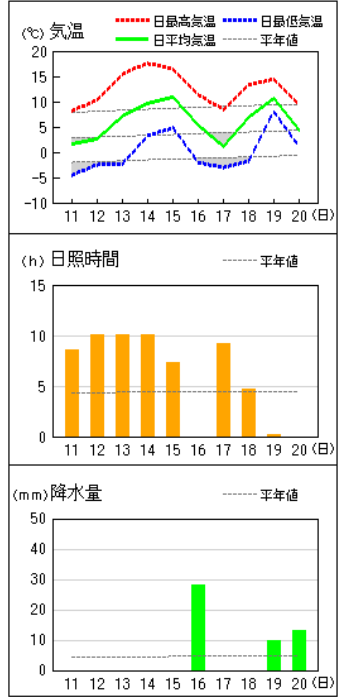
かつらぎ



友ヶ島

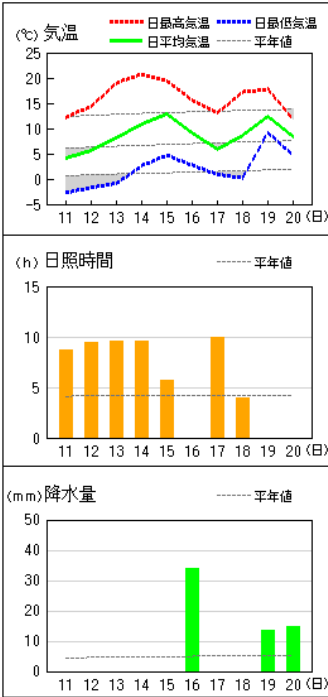


高野山

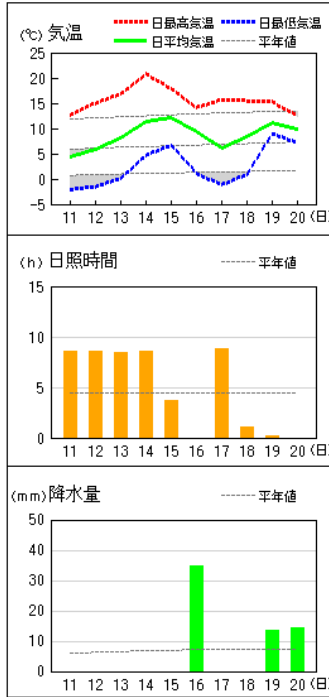


アメダス 気象経過図：2018年03月11日-2018年03月20日

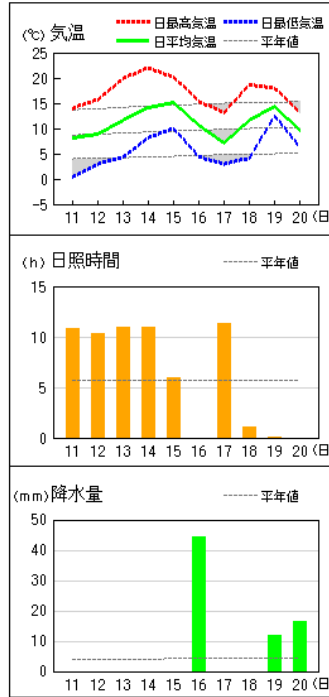
清水



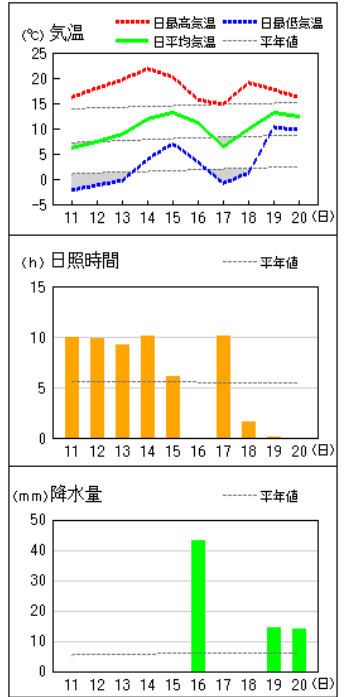
龍神



川辺

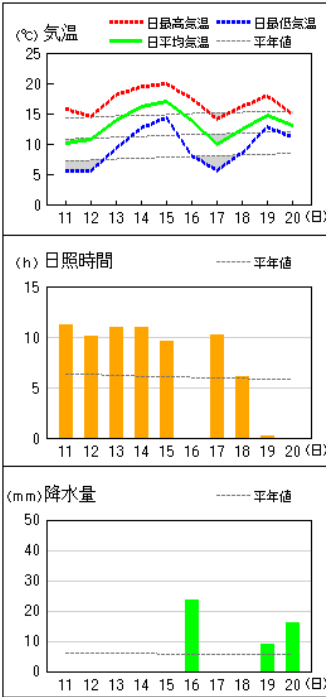


粟栖川

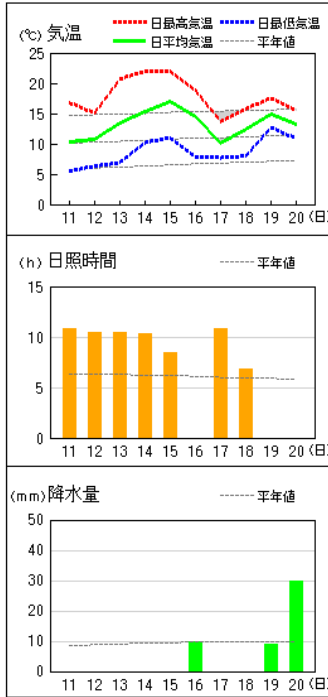


アメダス 気象経過図：2018年03月11日-2018年03月20日

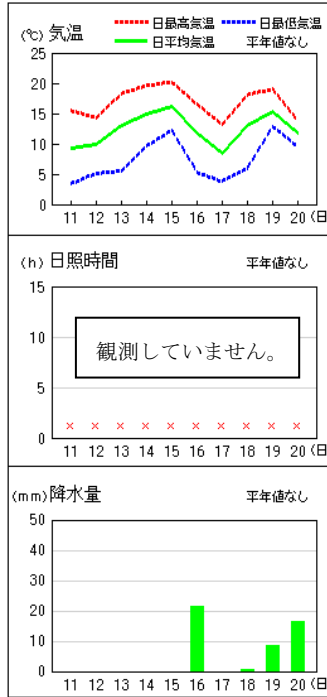
潮岬



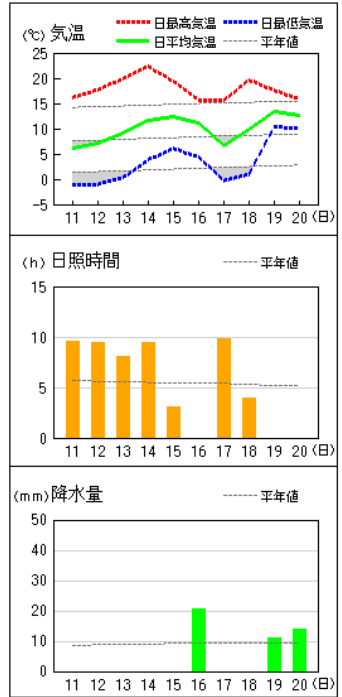
新宮



南紀白浜

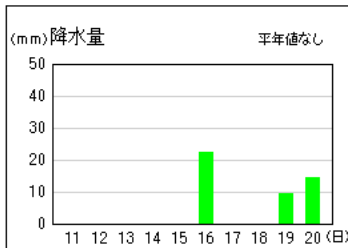


西川

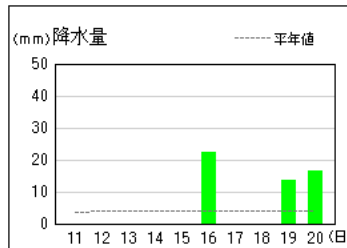


アメダス 気象経過図：2018年03月11日-2018年03月20日

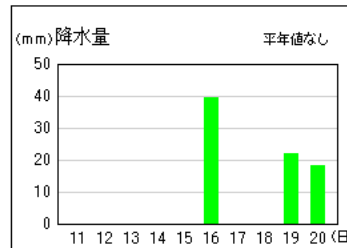
葛城山



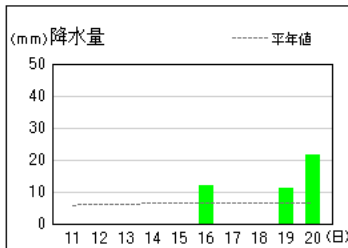
湯浅



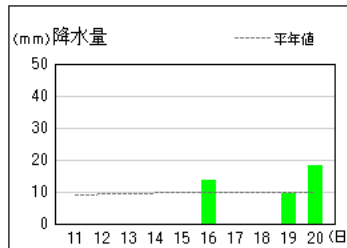
護摩壇山



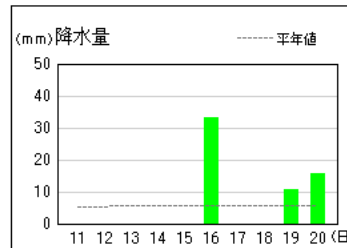
本宮



色川

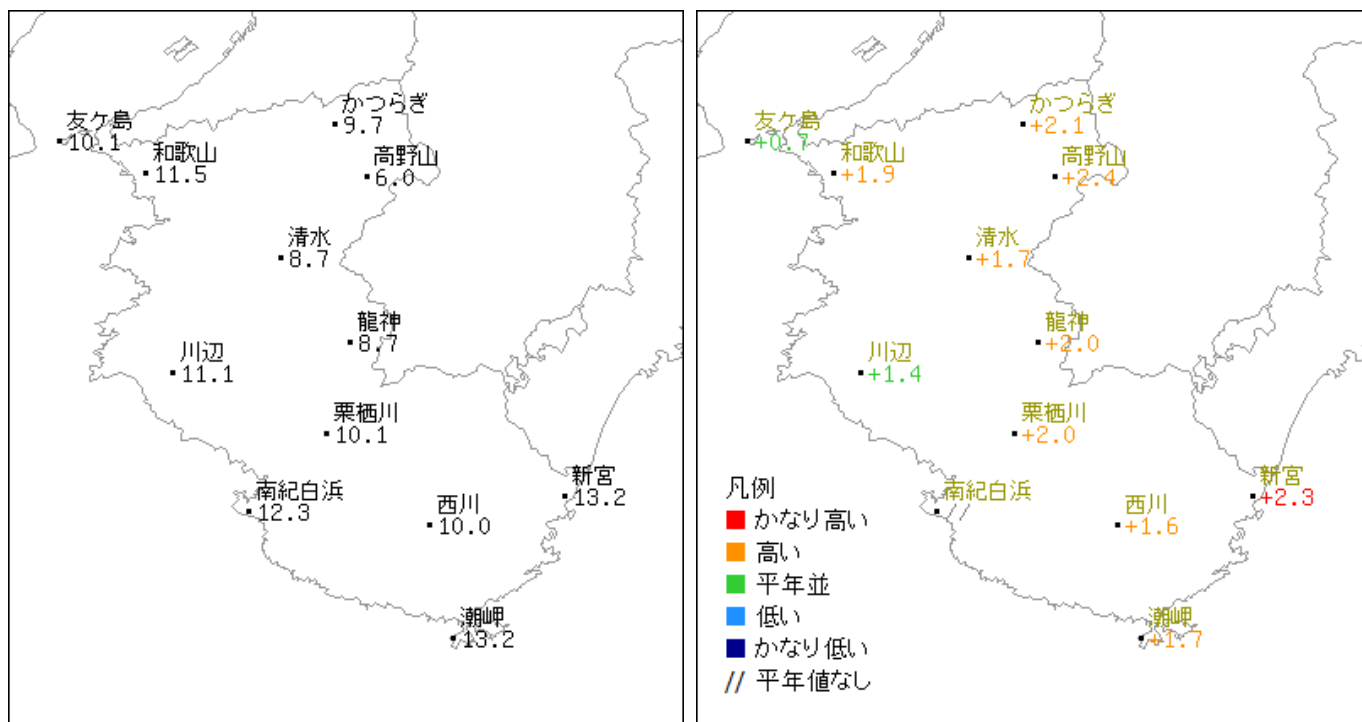


日置川



2018年3月中旬

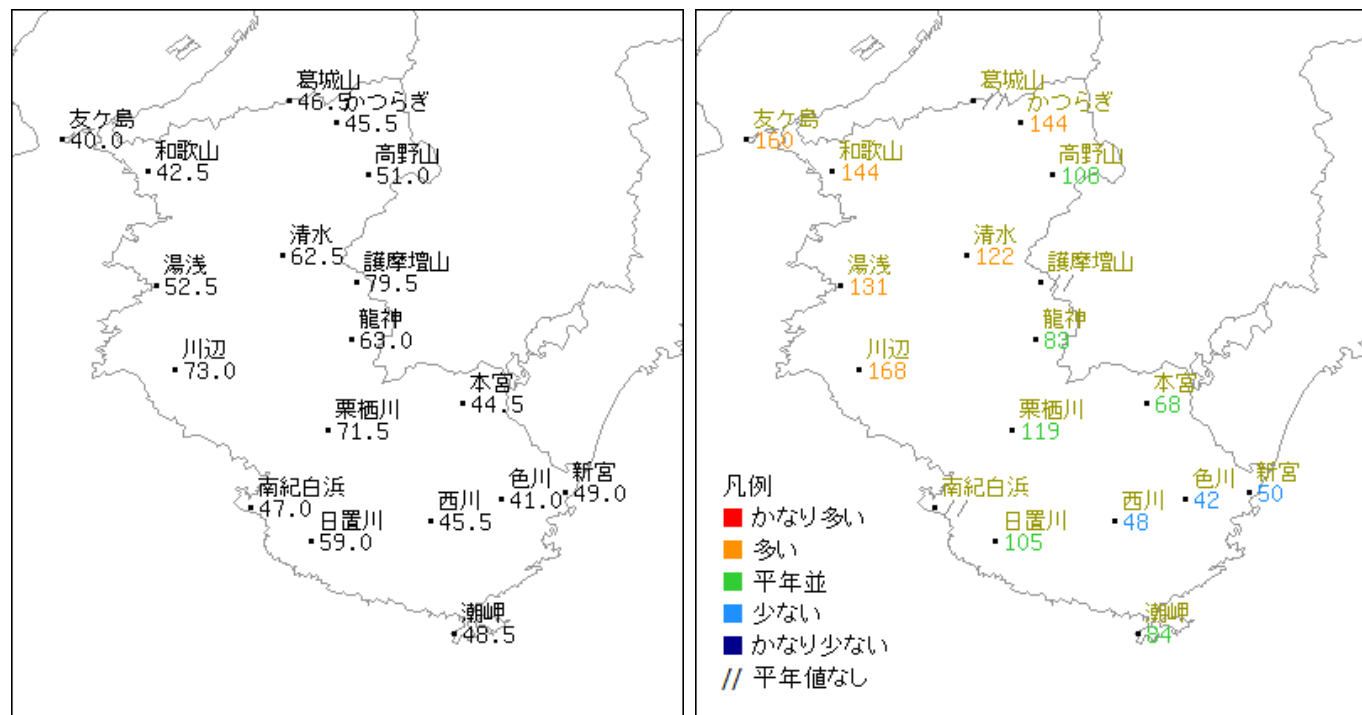
気温分布図（地域気象観測所）



平均気温 (°C)

平均気温平年差 (°C)

降水量分布図（地域気象観測所・地域雨量観測所）

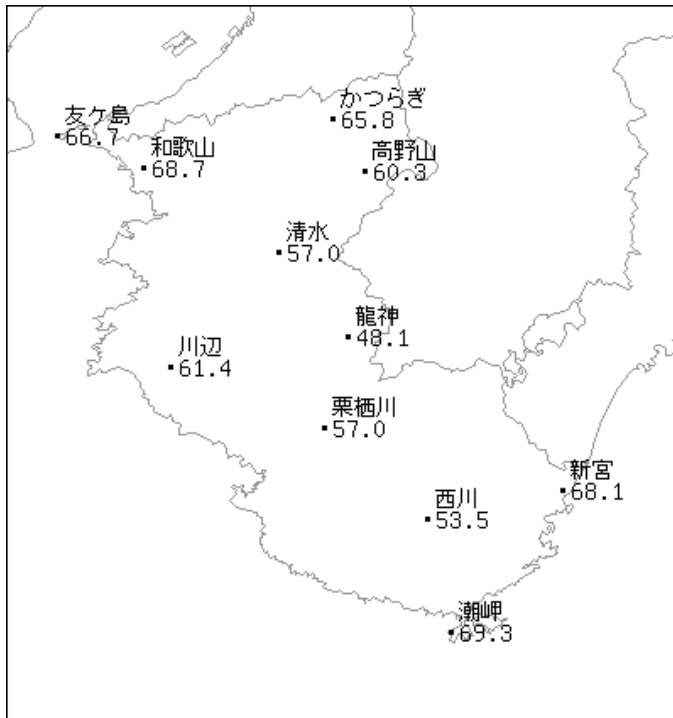


降水量 (mm)

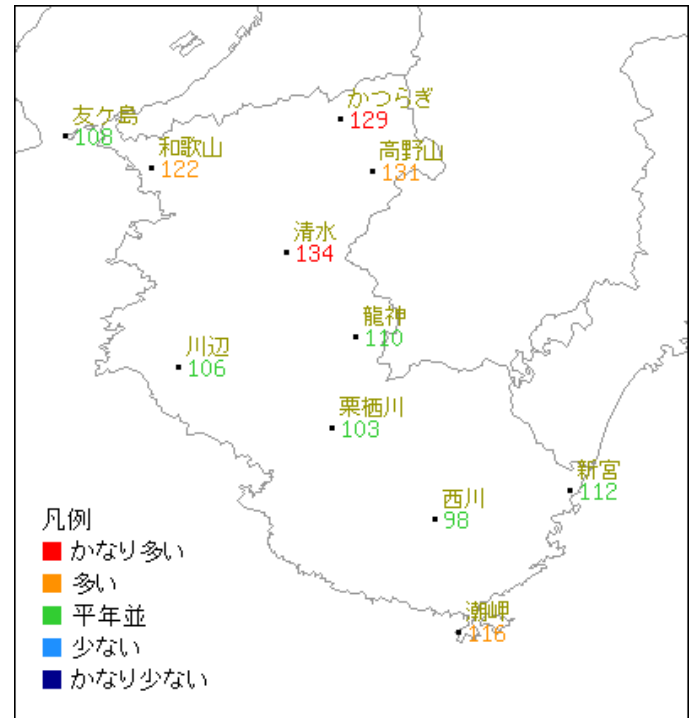
降水量平年比 (%)

2018年3月中旬

日照時間分布図（地域気象観測所）



日照時間 (h)



日照時間平年比 (%)