

和歌山県農業気象速報

平成30年4月中旬

和歌山地方気象台

平成30年4月23日

2018年（平成30年）4月中旬天気概況

この期間は、天気は数日の周期で変化した。

14日から15日にかけては、低気圧が発達しながら日本海を東北東に進んだ。このため、県内では南寄りの風が強まり、和歌山で29.6m/s（14日）、友ヶ島で29.3m/s（14日）の日最大瞬間風速を観測した。

	天気概況	6時～18時	18時～6時
11日	日本海を南下する寒冷前線の影響を受ける	曇	曇
12日	高気圧に覆われる	薄曇一時晴	薄曇時々晴
13日	高気圧に覆われる	薄曇後晴	晴後曇
14日	低気圧が日本海を東北東に進む	曇後時々雨	暴風雨
15日	寒冷前線が通過する	雨一時曇後晴	晴
16日	高気圧に覆われる	晴後一時薄曇	曇
17日	低気圧が南海上を東北東に進む	曇後一時雨	雨後一時曇
18日	はじめ気圧の谷の影響を受けるが、次第に高気圧に覆われる	曇後晴	快晴
19日	高気圧に覆われる	快晴	快晴
20日	高気圧に覆われる	快晴	快晴

（各日の天気は、和歌山地方気象台における天気を示します。）

気象要素	今年	平年	平年差・平年比	階級
平均気温(°C)	16.8	15.1	1.7	高い
降水量(mm)	64.0	35.8	179%	多い
日照時間(h)	75.7	64.2	118%	多い

【和歌山地方気象台の地上気象観測による】

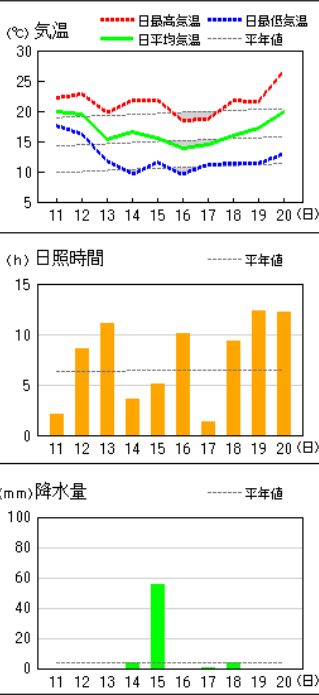
注) この資料のデータは、速報値のため後日修正することがあります。

※ 観測所配置図及び資料の解説は次の和歌山地方気象台のホームページの気象観測業務を参照願います。

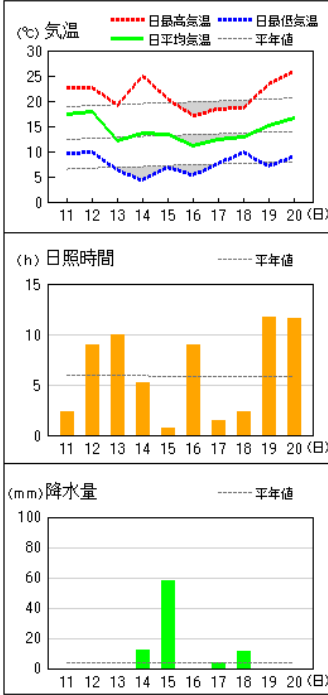
https://www.jma-net.go.jp/wakayama/kansoku/kansoku_gyoumu.html

アメダス 気象経過図：2018年04月11日-2018年04月20日

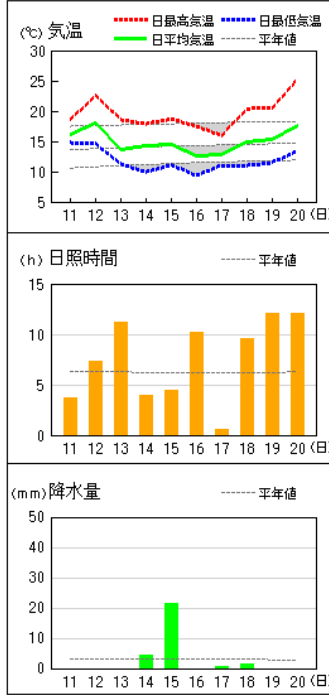
和歌山



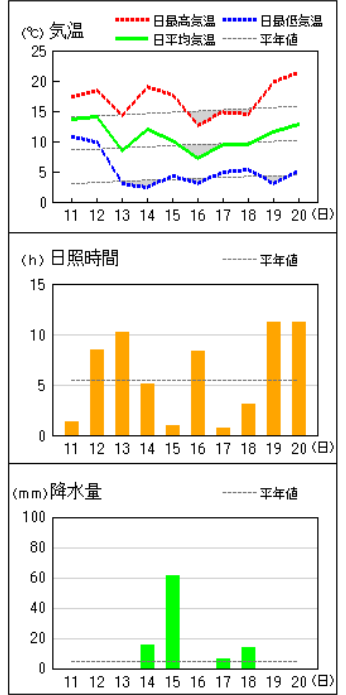
かつらぎ



友ヶ島

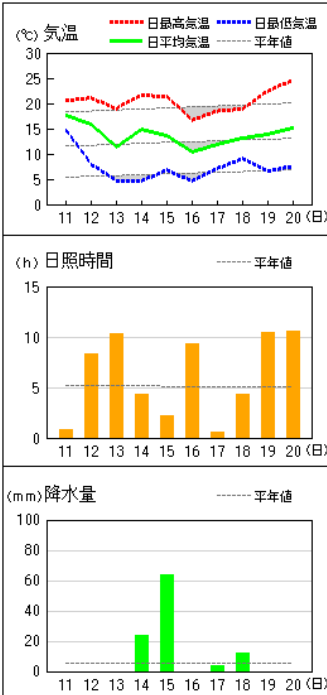


高野山

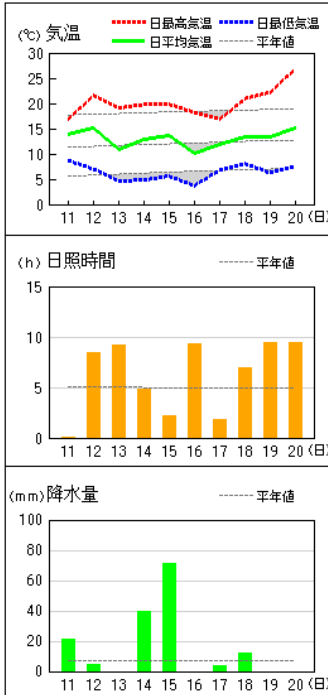


アメダス 気象経過図：2018年04月11日-2018年04月20日

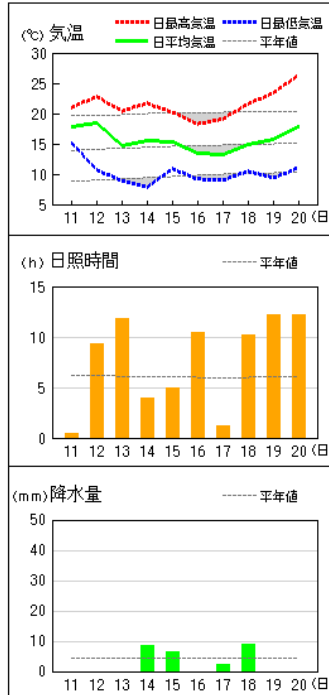
清水



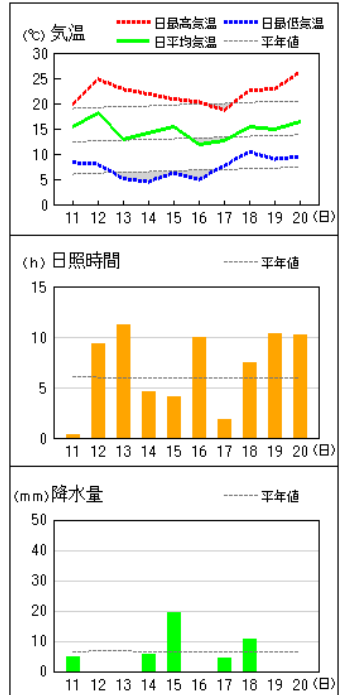
龍神



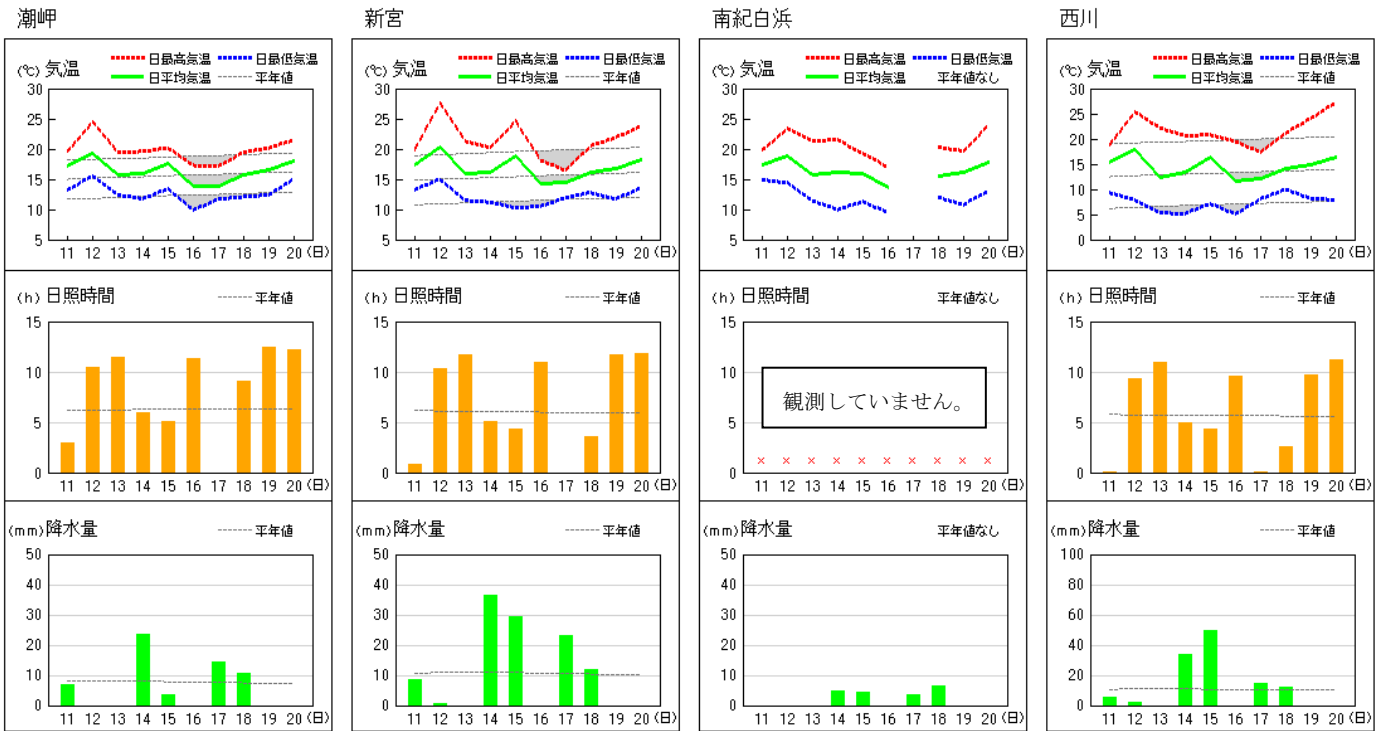
川辺



栗栖川

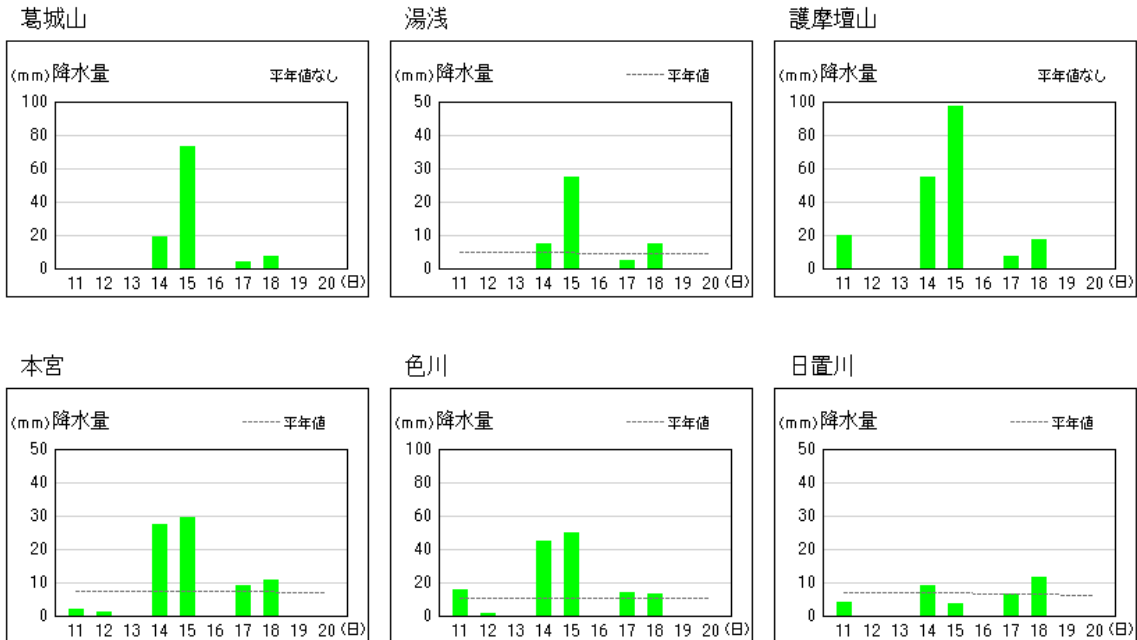


アメダス 気象経過図：2018年04月11日-2018年04月20日



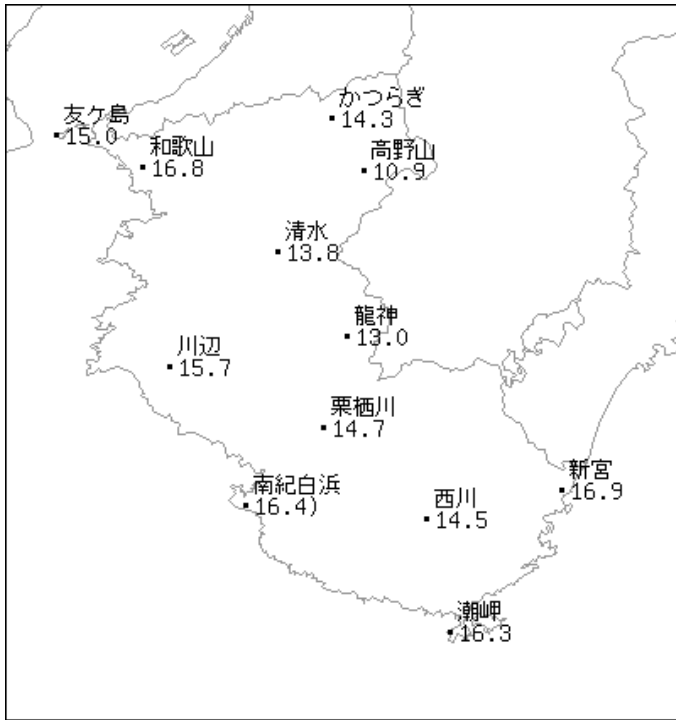
注) 南紀白浜は16日～17日に電源設備の点検を行ったため、欠測となった時間帯があります。

アメダス 気象経過図：2018年04月11日-2018年04月20日

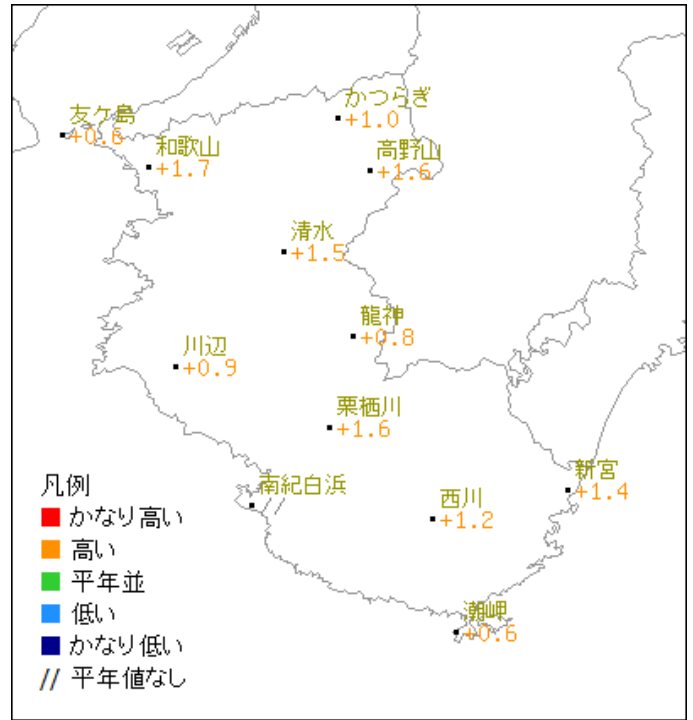


2018年4月中旬

気温分布図（地域気象観測所）



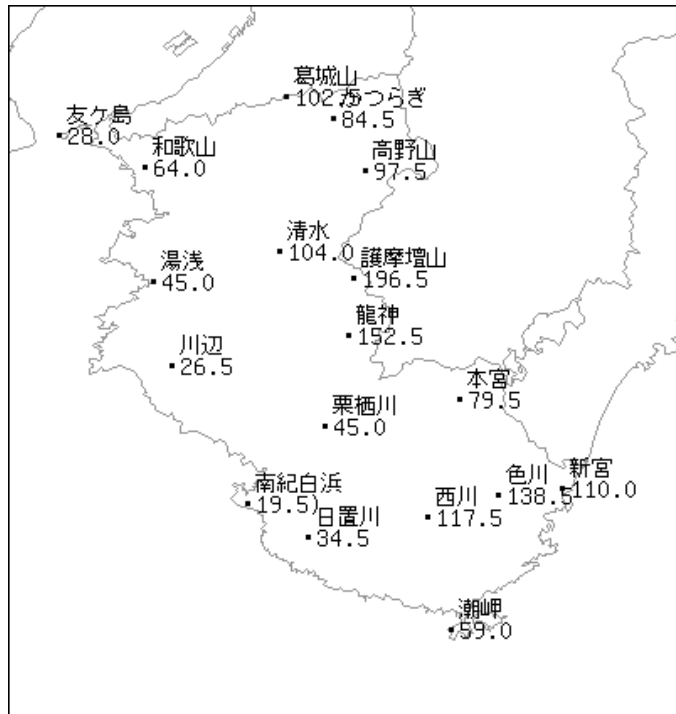
平均気温 (°C)



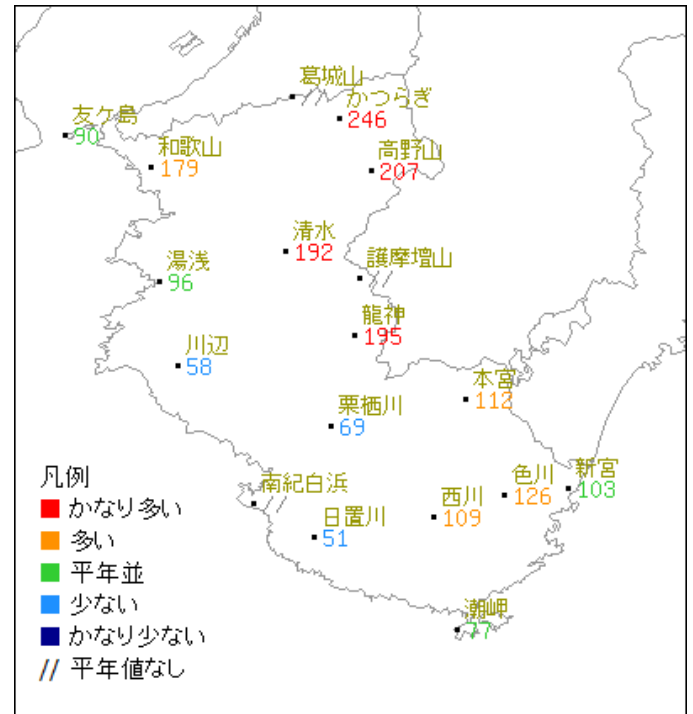
平均気温平年差 (°C)

- 凡例
- かなり高い
 - 高い
 - 平年並
 - 低い
 - かなり低い
 - // 平年値なし

降水量分布図（地域気象観測所・地域雨量観測所）



降水量 (mm)

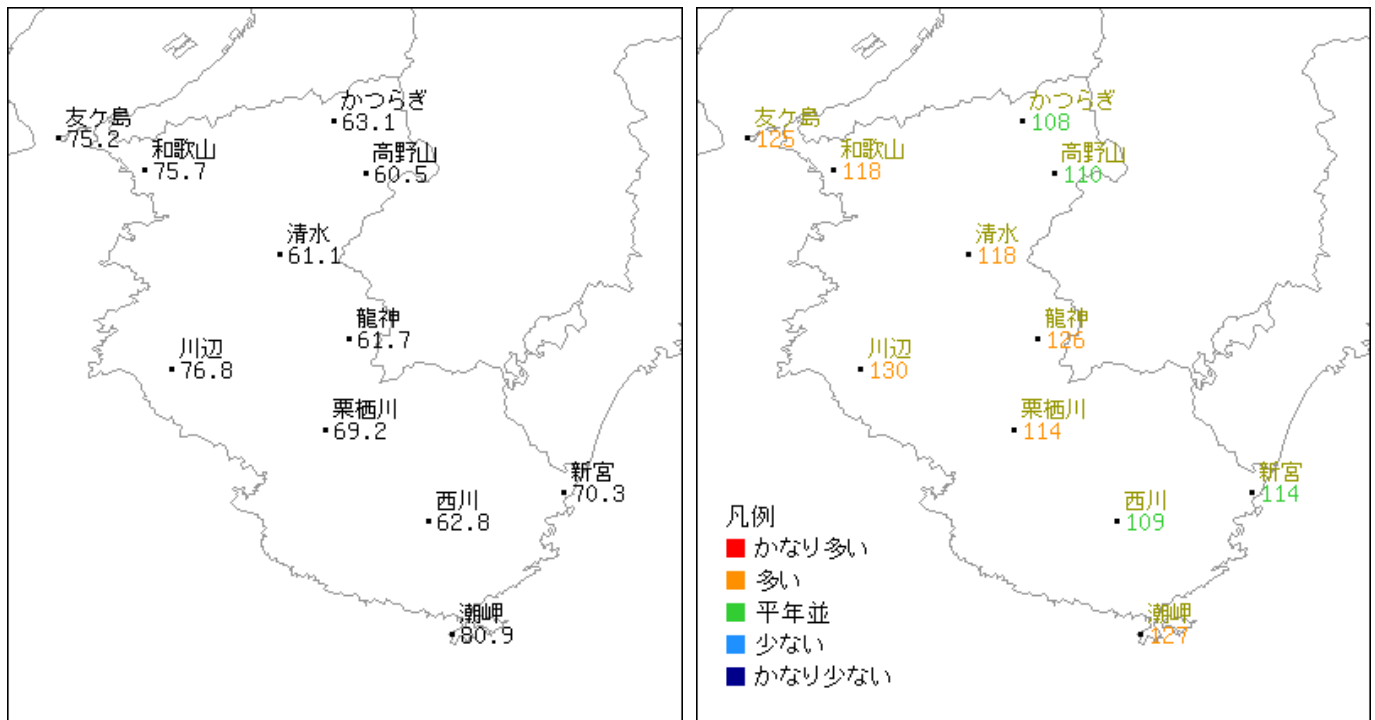


降水量平年比 (%)

- 凡例
- かなり多い
 - 多い
 - 平年並
 - 少ない
 - かなり少ない
 - // 平年値なし

2018年4月中旬

日照時間分布図（地域気象観測所）



日照時間 (h)

日照時間平年比 (%)