

和歌山県農業気象速報

平成30年4月下旬

和歌山地方気象台

平成30年5月1日

2018年（平成30年）4月下旬天気概況

期間のはじめは、高気圧に覆われておおむね晴れた。その後は、天気は数日の周期で変化した。

24日から25日にかけては、前線を伴った低気圧が紀伊半島を通過したため、総降水量が西川で121.0mm、龍神で105.5mmとなるなど、県内全域で大雨となった。

	天 気 概 況	6時～18時	18時～6時
21日	高気圧に覆われる	快晴	快晴
22日	高気圧に覆われる	晴後薄曇	晴
23日	高気圧に覆われるが、南部では気圧の谷の影響を受ける	晴後薄曇	曇
24日	低気圧が西日本に進んでくる	曇後雨	大雨
25日	低気圧が未明から朝にかけて紀伊半島を通過する	曇一時雨	曇後晴
26日	高気圧に覆われる	薄曇一時晴	曇
27日	気圧の谷の影響を受ける	曇後一時晴	晴一時曇
28日	高気圧に覆われる	快晴	快晴
29日	高気圧に覆われる	快晴	晴後時々薄曇
30日	気圧の谷の影響を受ける	曇後一時晴	晴

（各日の天気は、和歌山地方気象台における天気を示します。）

気 象 要 素	今 年	平 年	平年差・平年比	階 級
平均気温(°C)	18.5	16.6	1.9	かなり高い
降水量(mm)	77.0	29.0	266%	かなり多い
日照時間(h)	71.1	69.9	102%	平年並

【和歌山地方気象台の地上気象観測による】

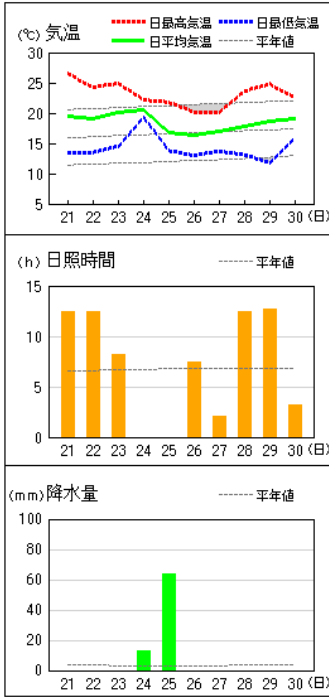
注) この資料のデータは、速報値のため後日修正することがあります。

※ 観測所配置図及び資料の解説は次の和歌山地方気象台のホームページの気象観測業務を参照願います。

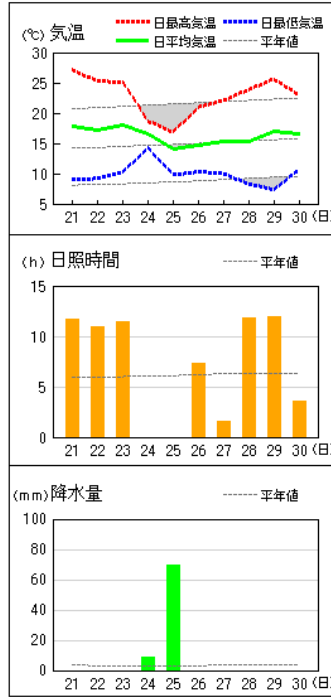
https://www.jma-net.go.jp/wakayama/kansoku/kansoku_gyoumu.html

アメダス 気象経過図：2018年04月21日-2018年04月30日

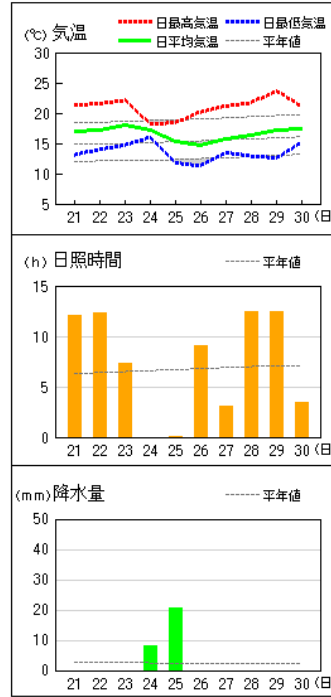
和歌山



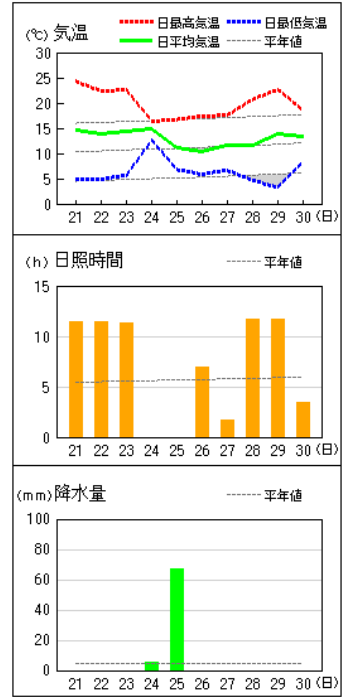
かつらぎ



友ヶ島

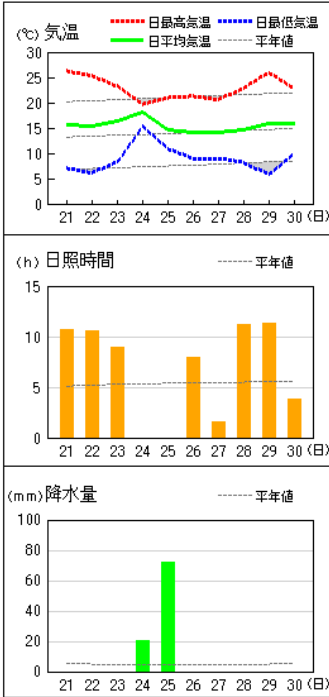


高野山

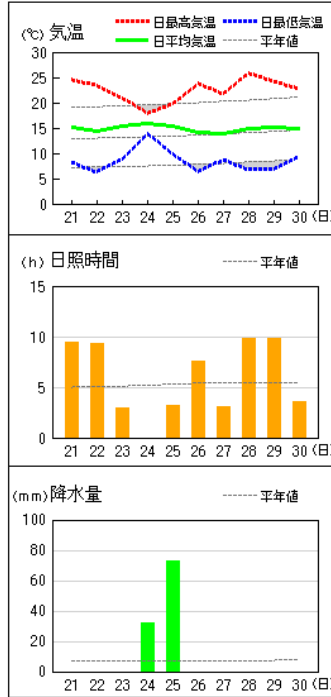


アメダス 気象経過図：2018年04月21日-2018年04月30日

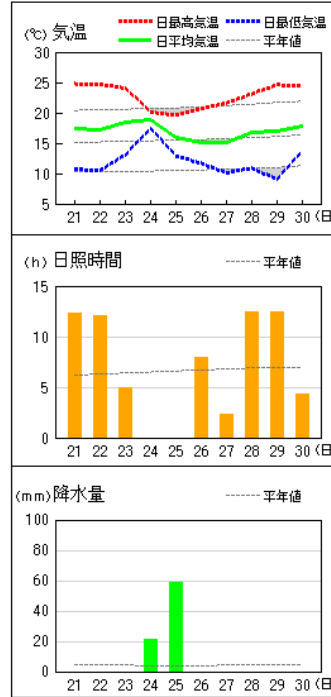
清水



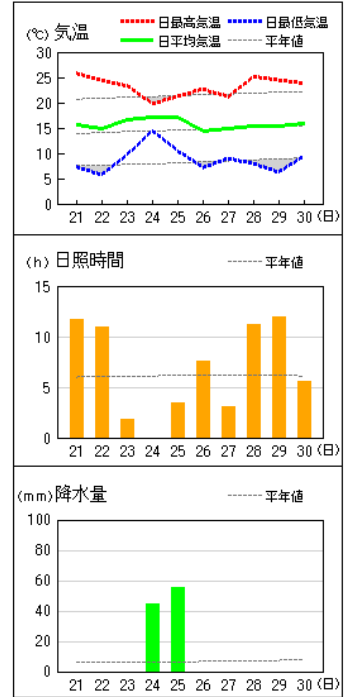
龍神



川辺

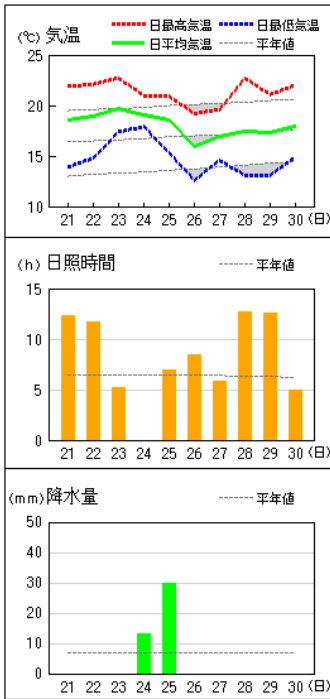


栗栖川

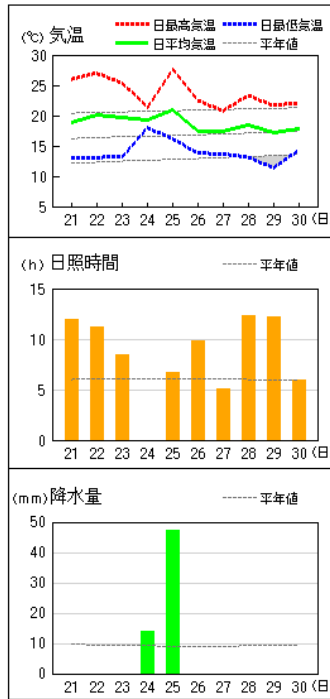


アメダス 気象経過図：2018年04月21日-2018年04月30日

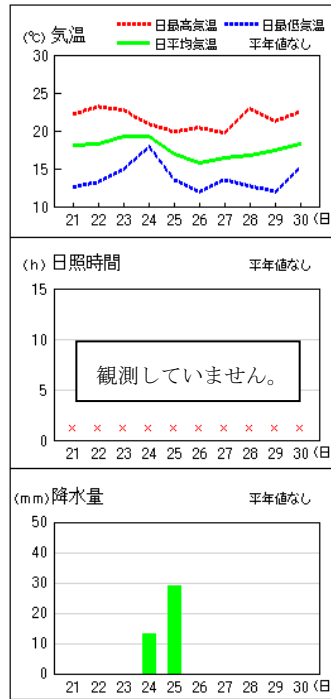
潮岬



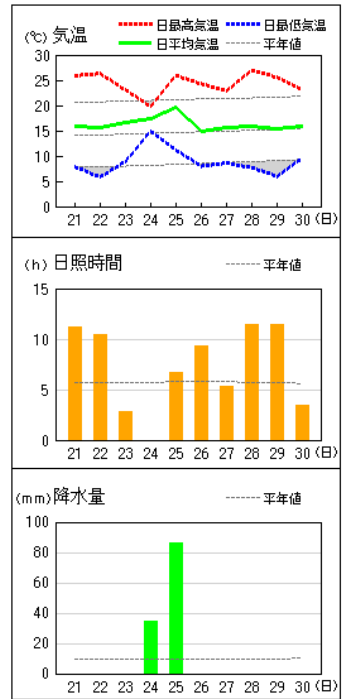
新宮



南紀白浜

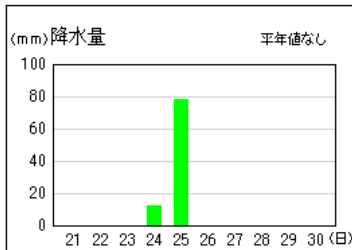


西川

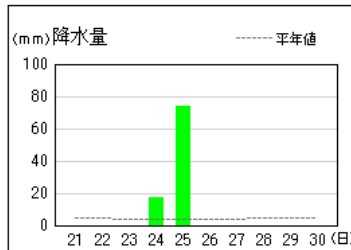


アメダス 気象経過図：2018年04月21日-2018年04月30日

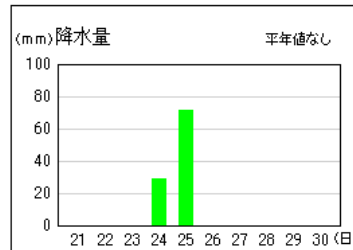
葛城山



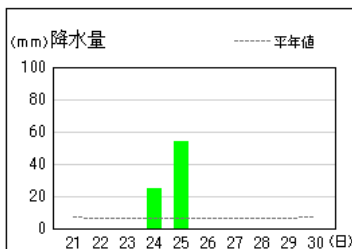
湯浅



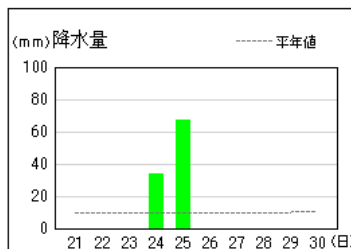
護摩壇山



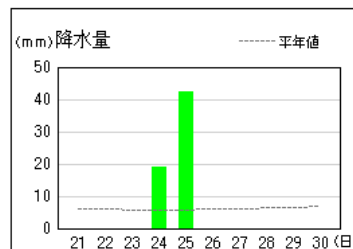
本宮



色川

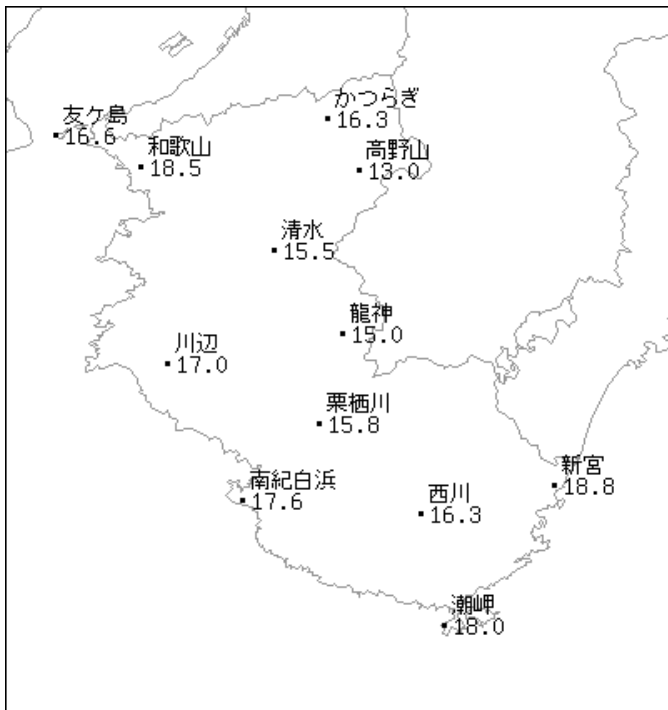


日置川

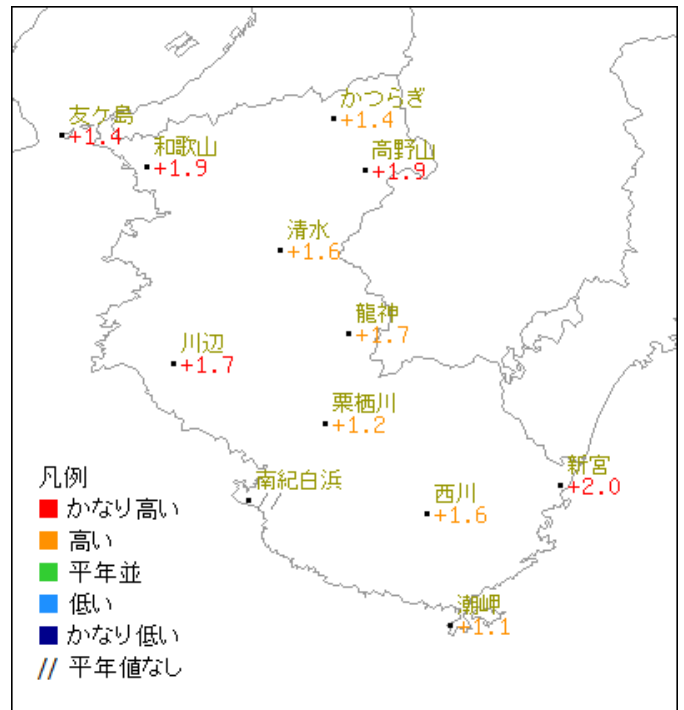


2018年4月下旬

気温分布図（地域気象観測所）

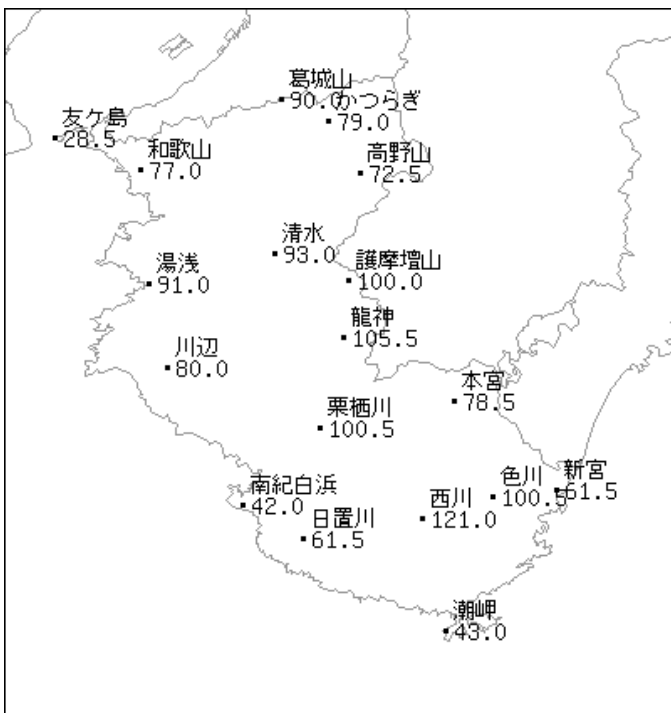


平均気温 (°C)

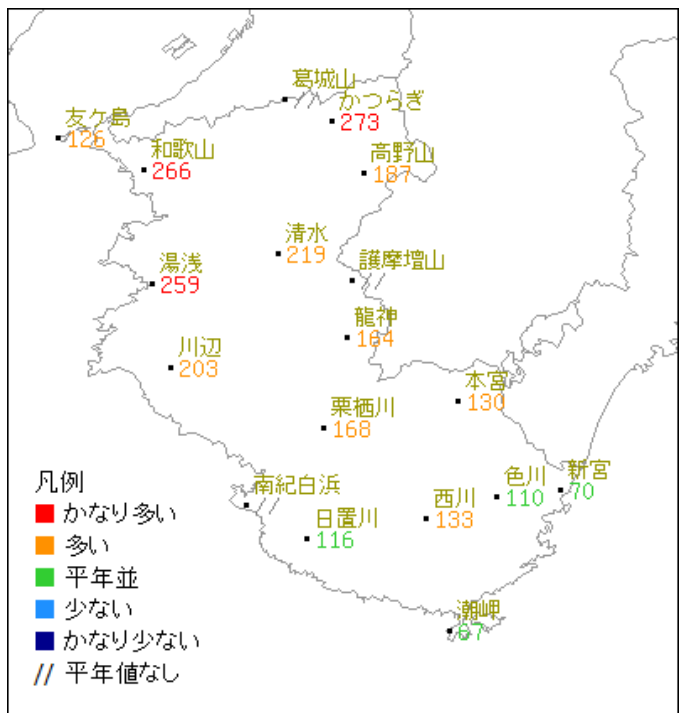


平均気温平年差 (°C)

降水量分布図（地域気象観測所・地域雨量観測所）



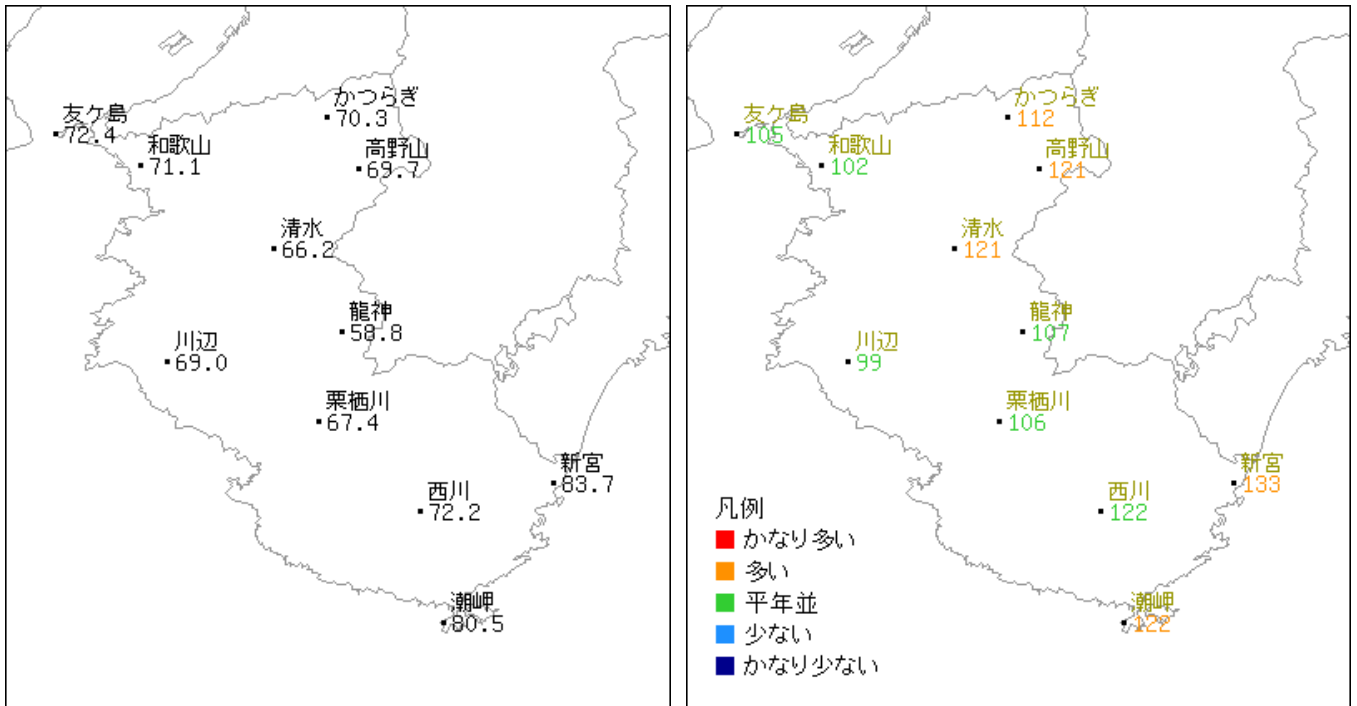
降水量 (mm)



降水量平年比 (%)

2018年4月下旬

日照時間分布図（地域気象観測所）



日照時間 (h)

日照時間平年比 (%)