

和歌山県農業気象速報

平成30年5月中旬

和歌山地方気象台

平成30年5月21日

2018年（平成30年）5月中旬天気概況

この期間は、前線の影響で雨の降った日もあったが、高気圧に覆われて晴れた日が多かった。

13日は、近畿地方を南下する前線に向かって南から暖かく湿った空気が流れ込んだため、前線の活動が活発となった。このため、13日から14日にかけての総降水量が護摩壇山で121.5mm、葛城山で121.0mmとなるなど、県内の広い範囲で大雨となった。

	天気概況	6時～18時	18時～6時
11日	高気圧に覆われる	晴後時々薄曇	晴時々薄曇
12日	高気圧に覆われる	薄曇一時晴	曇一時晴
13日	前線が近畿地方を南下する	大雨一時曇	雨後曇一時晴
14日	高気圧に覆われる	晴一時曇	快晴
15日	高気圧に覆われる	晴後時々薄曇	薄曇
16日	気圧の谷の影響を受ける	曇	曇
17日	高気圧に覆われるが、湿った空気の影響を受ける	曇	晴時々薄曇
18日	日本海に停滞する前線が、夜には近畿地方を南下する	曇一時晴	曇時々雨、雷を伴う
19日	高気圧に覆われるが、北部では寒気の影響を受ける	曇後晴	晴一時曇
20日	高気圧に覆われる	薄曇一時晴	曇

（各日の天気は、和歌山地方気象台における天気を示します。）

気象要素	今年	平年	平年差・平年比	階級
平均気温(°C)	20.2	19.1	1.1	高い
降水量(mm)	85.5	60.3	142%	多い
日照時間(h)	75.2	62.1	121%	多い

【和歌山地方気象台の地上気象観測による】

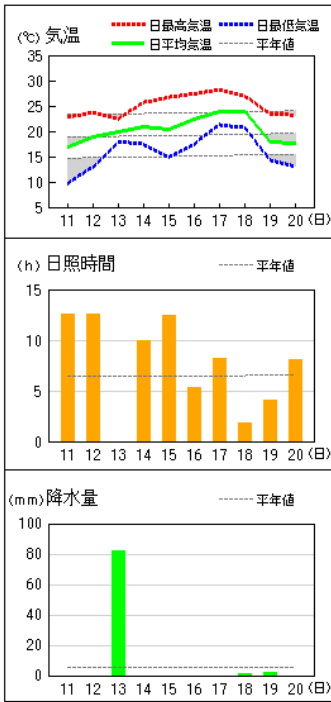
注) この資料のデータは、速報値のため後日修正することがあります。

※ 観測所配置図及び資料の解説は次の和歌山地方気象台のホームページの気象観測業務を参照願います。

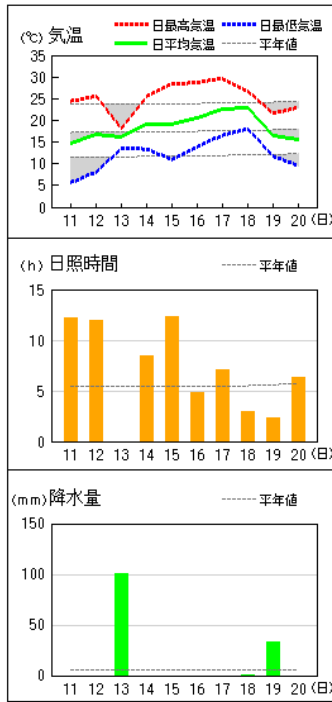
https://www.jma-net.go.jp/wakayama/kansoku/kansoku_gyoumu.html

アメダス 気象経過図：2018年05月11日-2018年05月20日

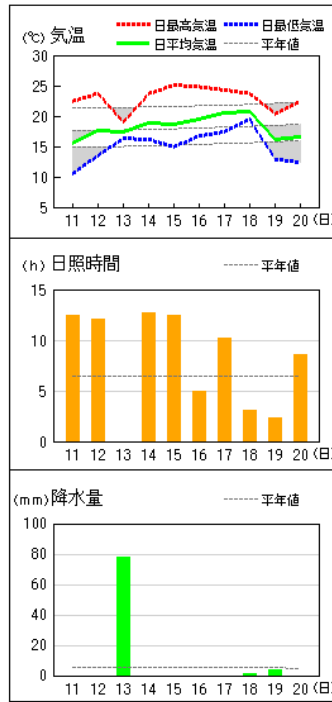
和歌山



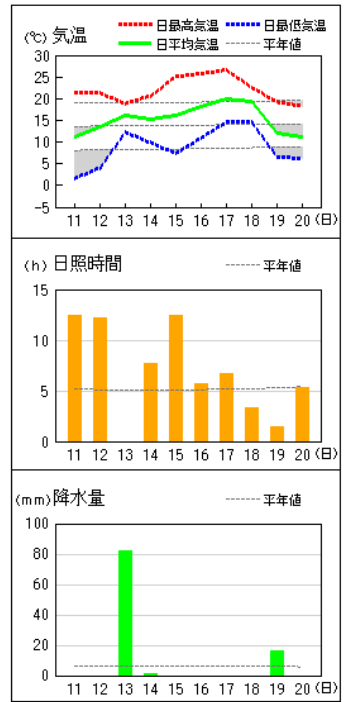
かつらぎ



友ヶ島

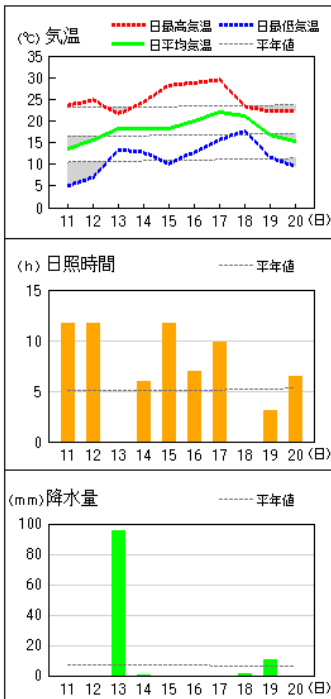


高野山

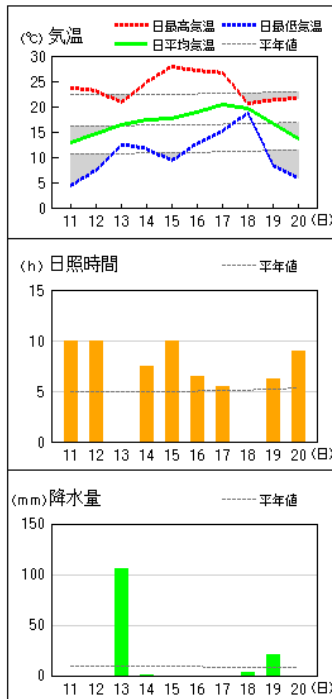


アメダス 気象経過図：2018年05月11日-2018年05月20日

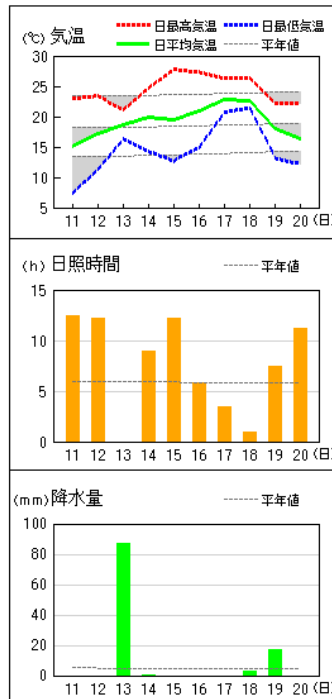
清水



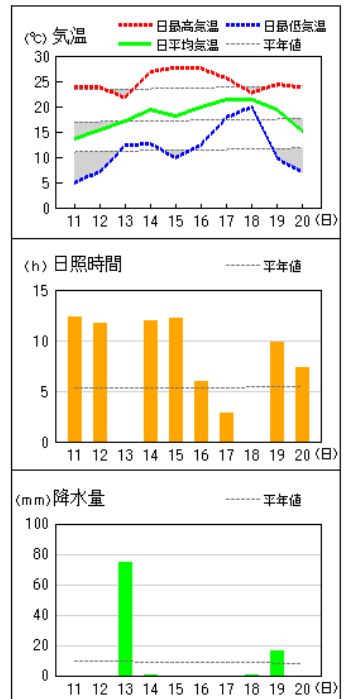
龍神



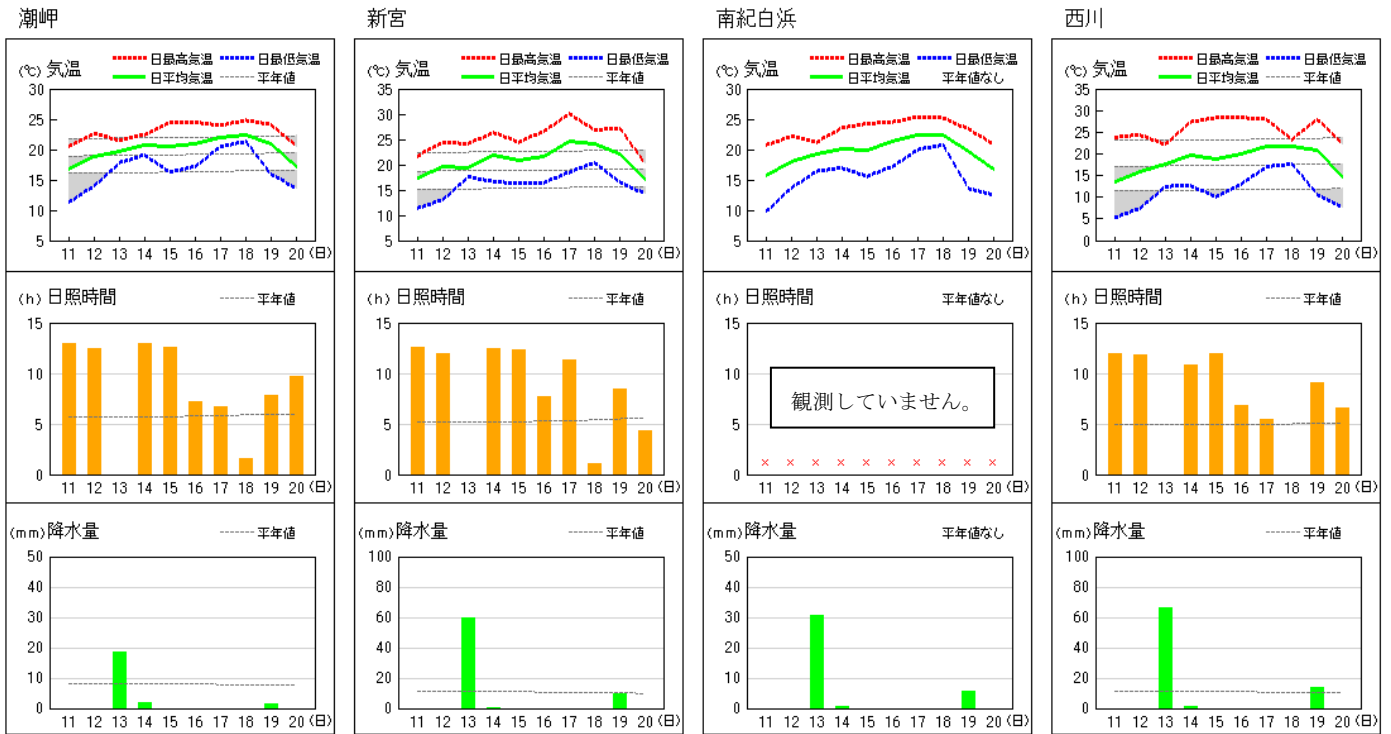
川辺



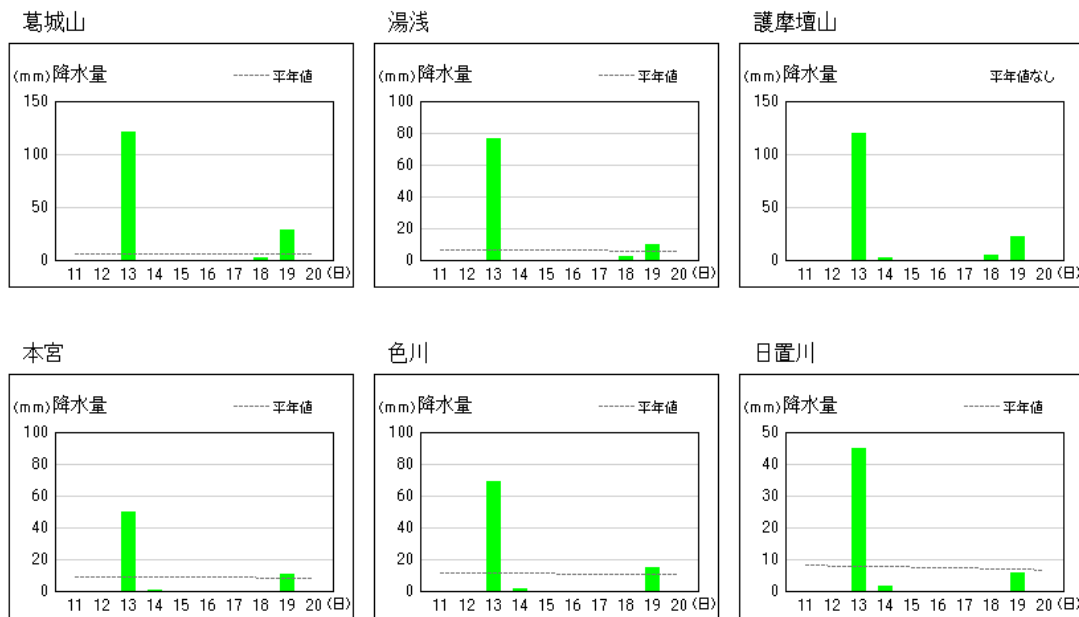
粟栖川



アメダス 気象経過図：2018年05月11日-2018年05月20日

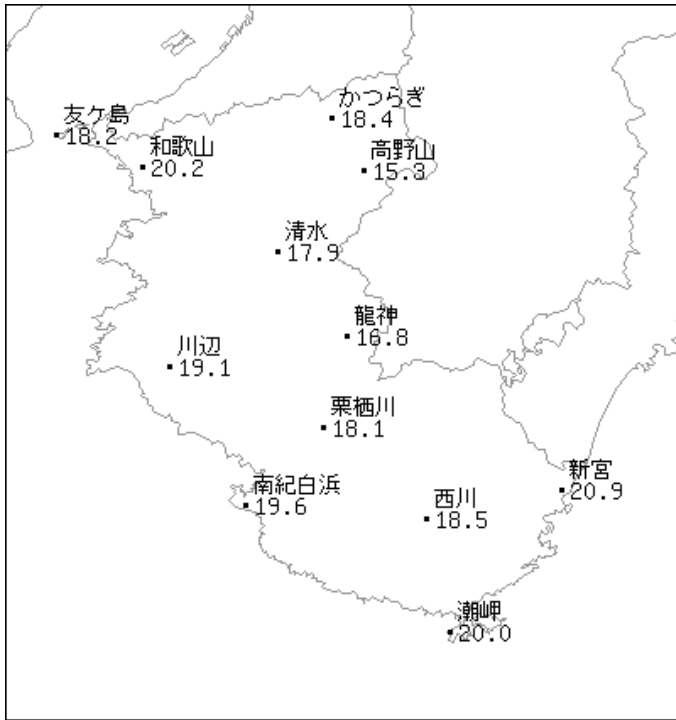


アメダス 気象経過図：2018年05月11日-2018年05月20日

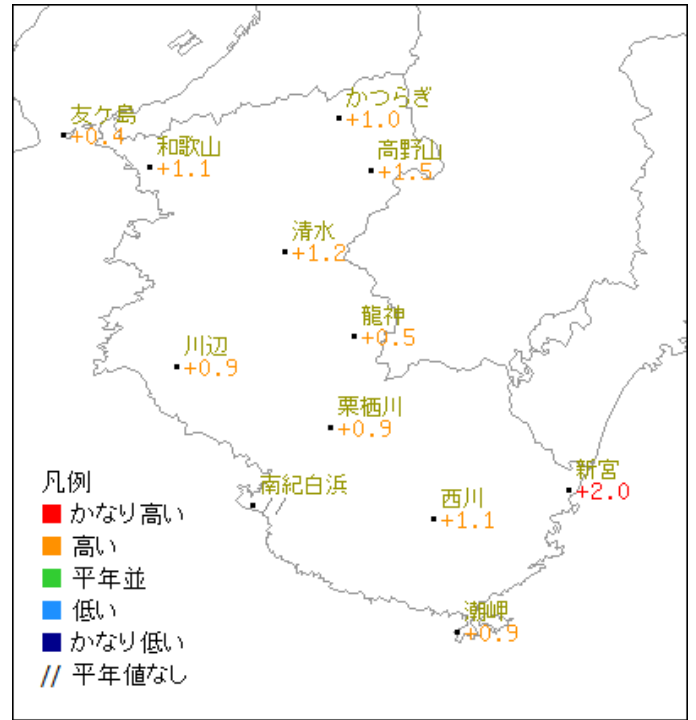


2018年5月中旬

気温分布図（地域気象観測所）

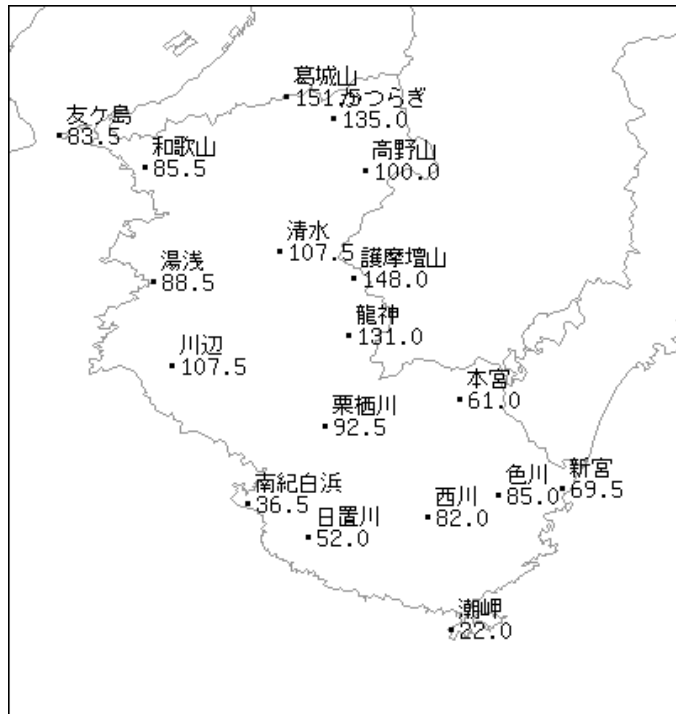


平均気温 (°C)

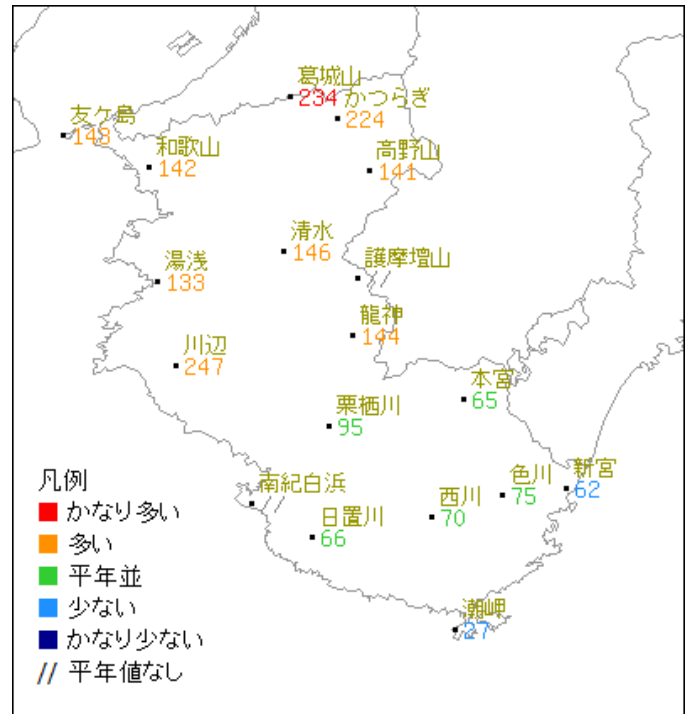


平均気温平年差 (°C)

降水量分布図（地域気象観測所・地域雨量観測所）



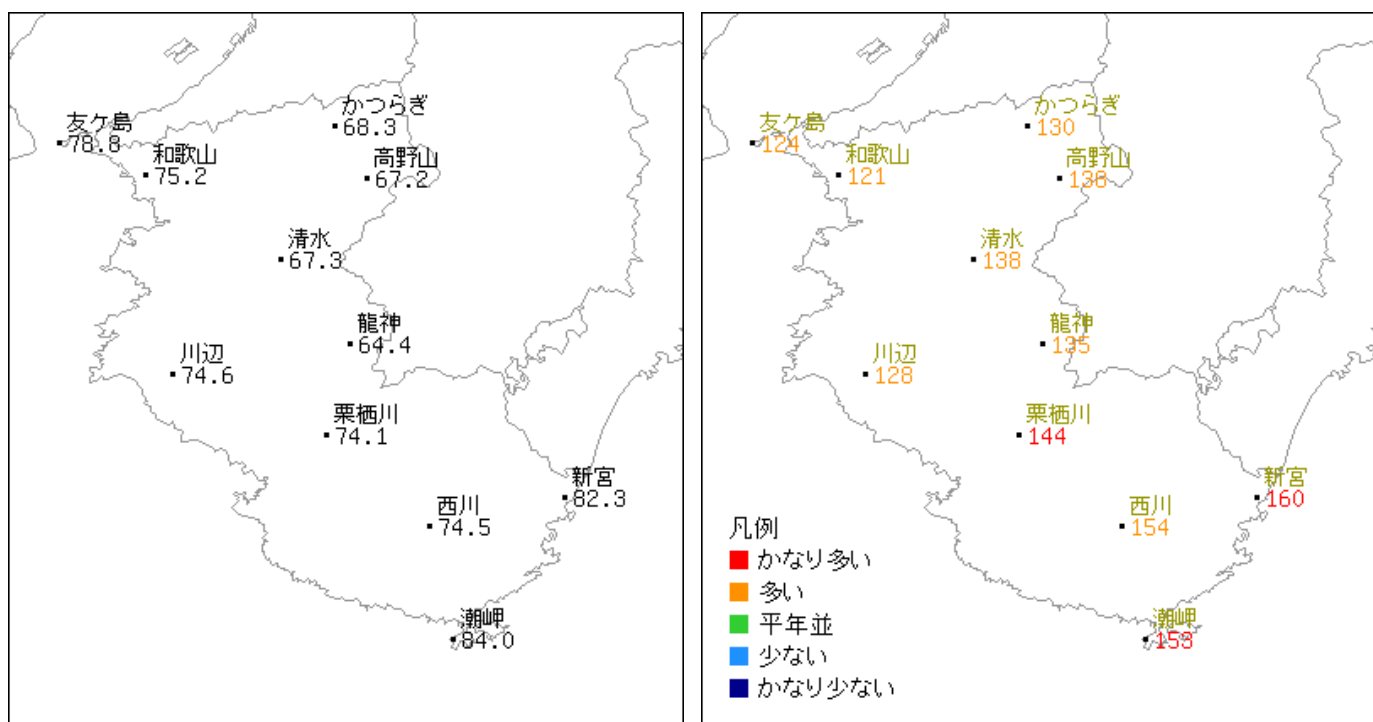
降水量 (mm)



降水量平年比 (%)

2018年5月中旬

日照時間分布図（地域気象観測所）



日照時間 (h)

日照時間平年比 (%)