

和歌山県農業気象速報

平成30年5月下旬

和歌山地方気象台

平成30年6月1日

2018年（平成30年）5月下旬天気概況

期間の前半は、高気圧に覆われて晴れた日が多かった。後半は、気圧の谷や前線の影響により、曇りや雨の日が多かった。

	天気概況	6時～18時	18時～6時
21日	高気圧に覆われる	晴一時曇	晴後時々薄曇
22日	高気圧に覆われる	晴後曇	曇
23日	低気圧が南岸を東に進む	雨一時曇	雨時々曇後一時晴
24日	高気圧に覆われる	晴	晴後薄曇
25日	高気圧に覆われる	薄曇一時晴	薄曇
26日	気圧の谷の影響を受ける	曇後一時晴	快晴
27日	高気圧に覆われる	晴後薄曇	曇
28日	前線が南海上に停滞する	曇	曇
29日	前線が南海上に停滞する	曇	曇後雨
30日	南海上に停滞する前線上を低気圧が東に進む	大雨	曇
31日	気圧の谷や上空の寒気の影響を受ける	曇時々雨	曇後一時晴

（各日の天気は、和歌山地方気象台における天気を示します。）

気象要素	今年	平年	平年差・平年比	階級
平均気温(°C)	20.7	20.4	0.3	平年並
降水量(mm)	48.5	42.1	115%	平年並
日照時間(h)	60.5	76.9	79%	少ない

【和歌山地方気象台の地上気象観測による】

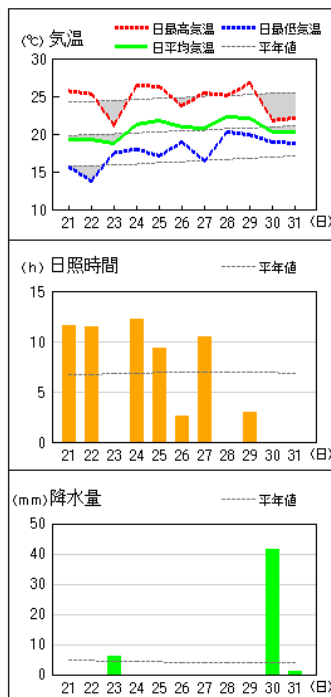
注) この資料のデータは、速報値のため後日修正することがあります。

※ 観測所配置図及び資料の解説は次の和歌山地方気象台のホームページの気象観測業務を参照願います。

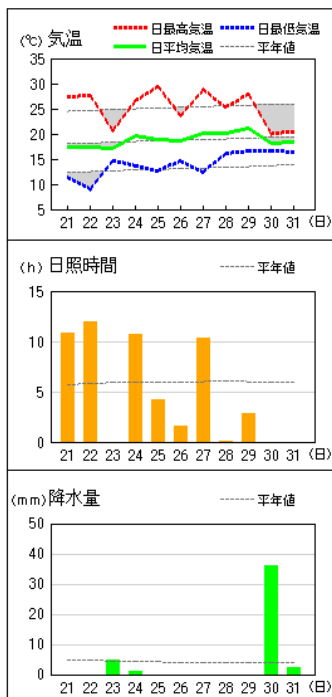
https://www.jma-net.go.jp/wakayama/kansoku/kansoku_gyoumu.html

アメダス 気象経過図：2018年05月21日-2018年05月31日

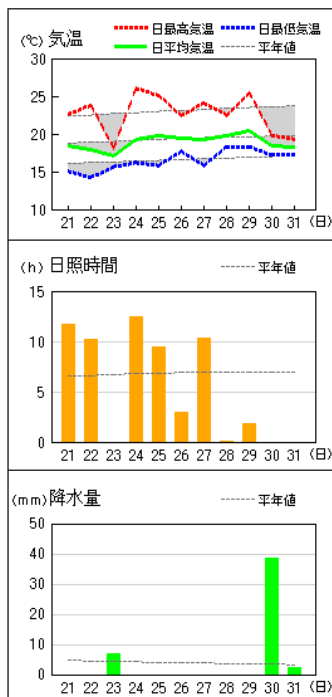
和歌山



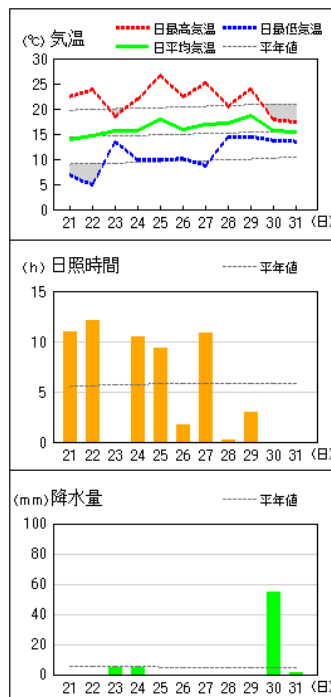
かつらぎ



友ヶ島

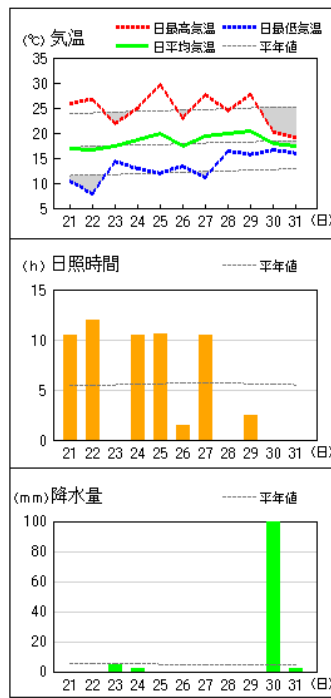


高野山

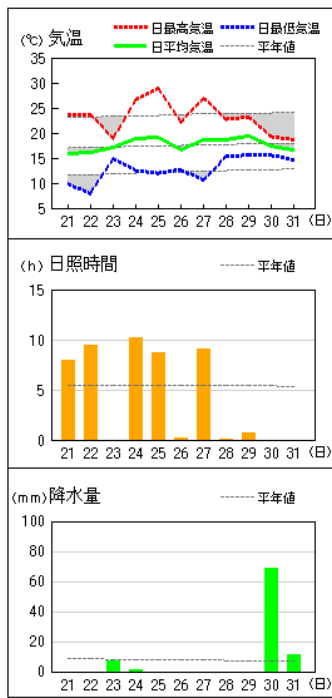


アメダス 気象経過図：2018年05月21日-2018年05月31日

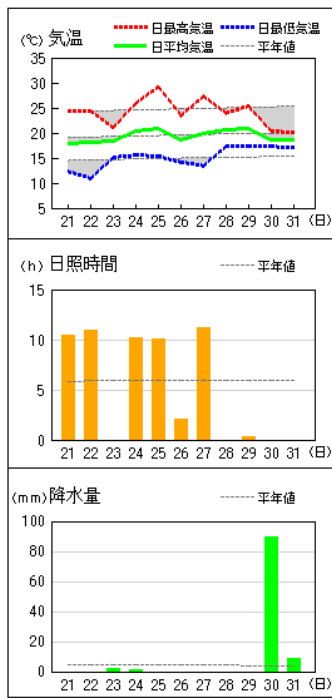
清水



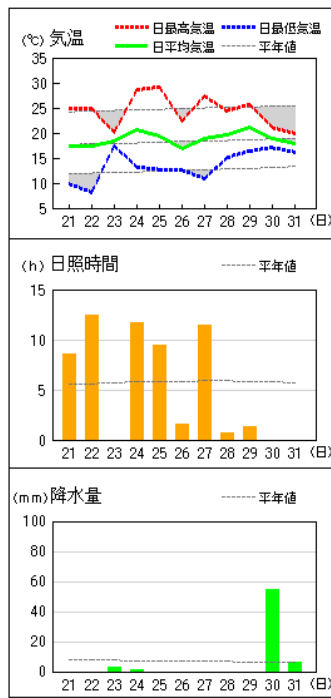
龍神



川辺

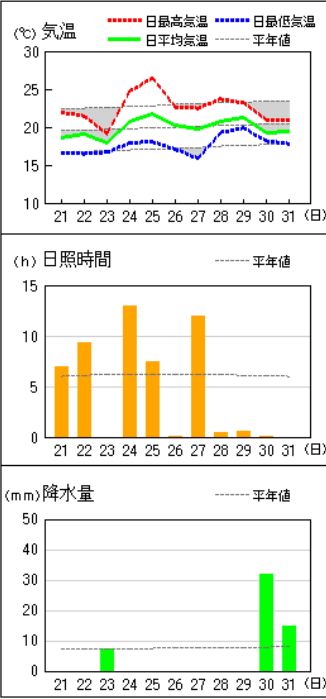


栗栖川

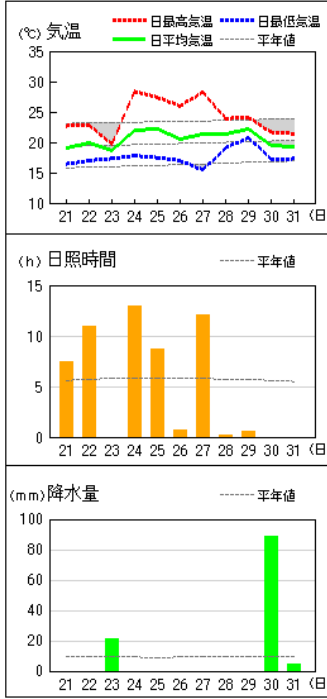


アメダス 気象経過図：2018年05月21日-2018年05月31日

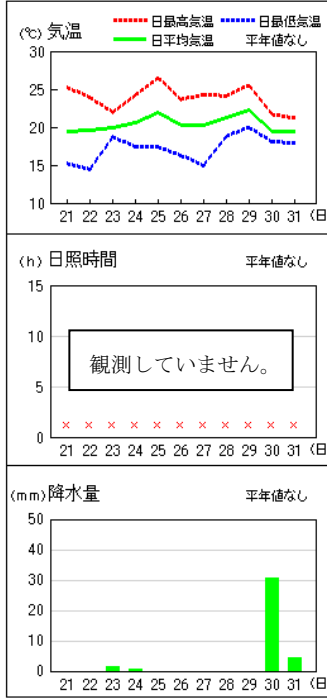
潮岬



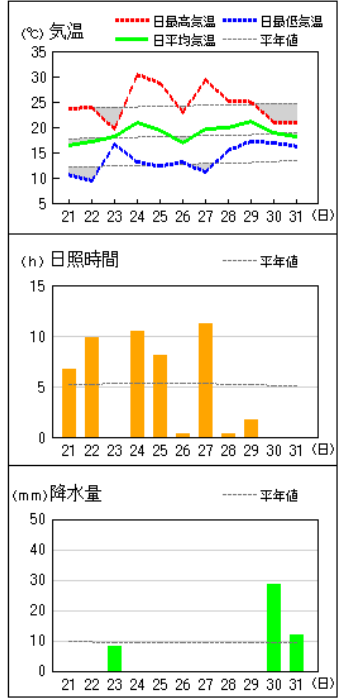
新宮



南紀白浜

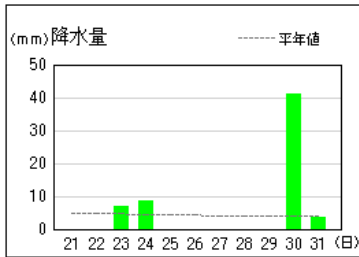


西川

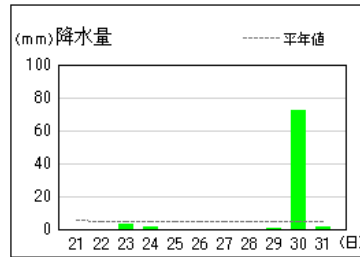


アメダス 気象経過図：2018年05月21日-2018年05月31日

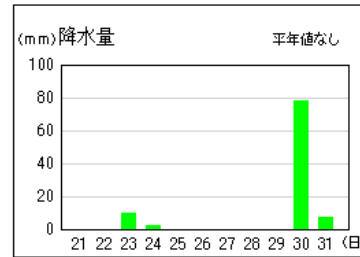
葛城山



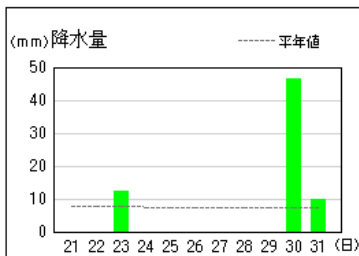
湯浅



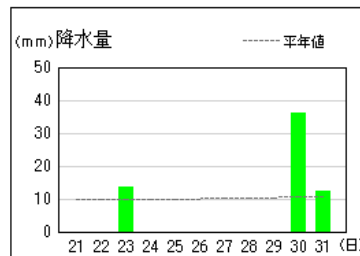
護摩壇山



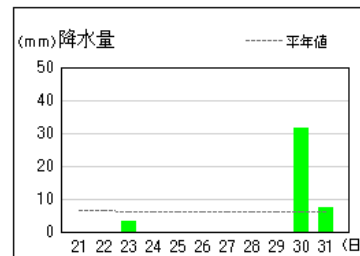
本宮



色川

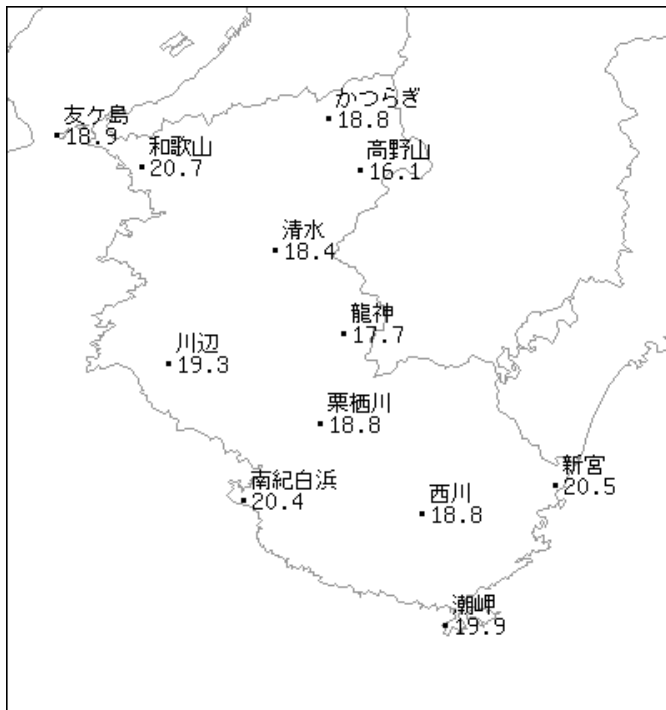


日置川

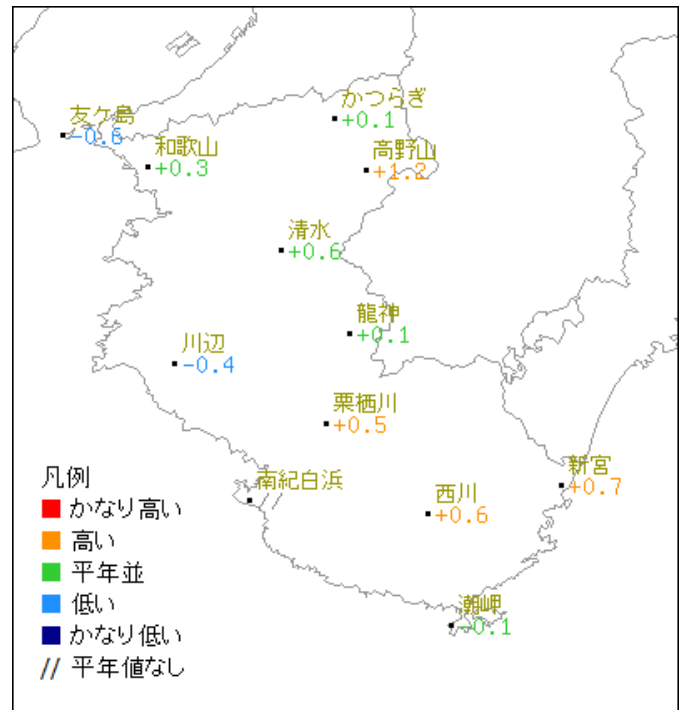


2018年5月下旬

気温分布図（地域気象観測所）

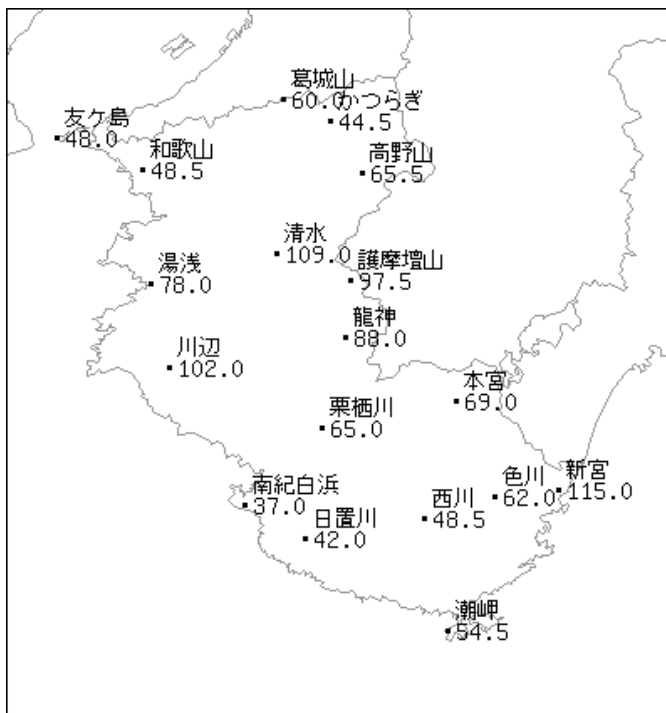


平均気温 (°C)

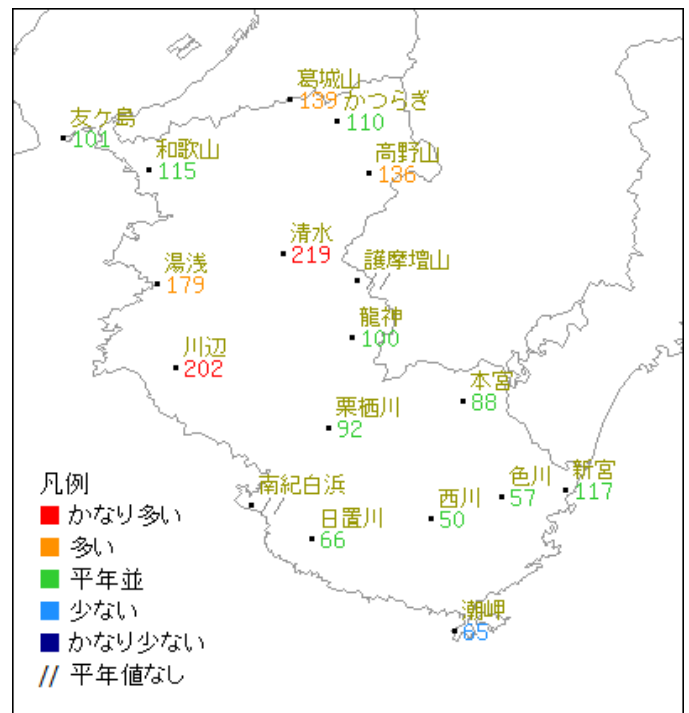


平均気温平年差 (°C)

降水量分布図（地域気象観測所・地域雨量観測所）



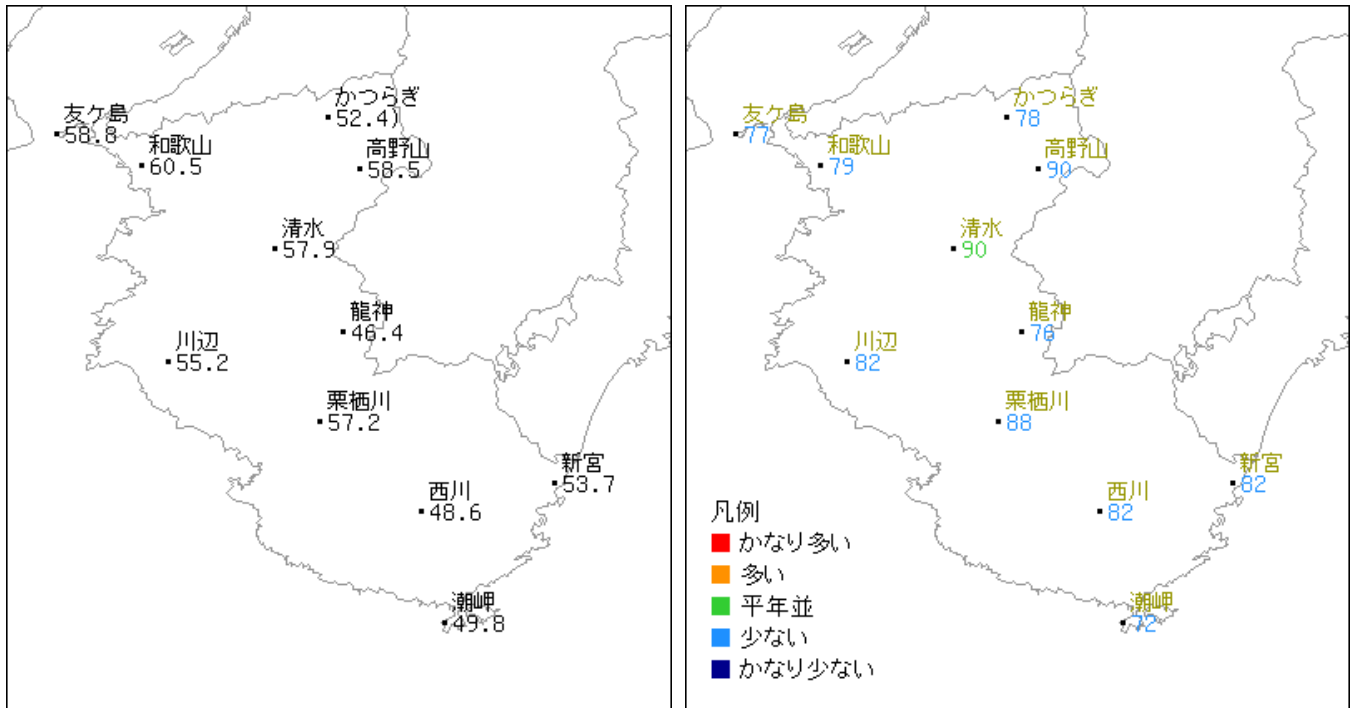
降水量 (mm)



降水量平年比 (%)

2018年5月下旬

日照時間分布図（地域気象観測所）



日照時間 (h)

日照時間平年比 (%)