

和歌山県農業気象速報

平成30年6月上旬

和歌山地方気象台

平成30年6月11日

2018年（平成30年）6月上旬天気概況

期間の前半は、高気圧に覆われておおむね晴れた。後半は、梅雨前線の影響により、曇りや雨の日が多かった。なお、大阪管区気象台は6日に、「近畿地方は、6月6日ごろに梅雨入りしたと見られます。」と発表した。

| | 天 気 概 況 | 6時～18時 | 18時～6時 |
|-----|-----------------------------|-----------|-----------|
| 1日 | 高気圧に覆われる | 晴 | 快晴 |
| 2日 | 高気圧に覆われる | 快晴 | 晴後一時曇 |
| 3日 | 高気圧に覆われる | 晴後薄曇 | 曇 |
| 4日 | 高気圧に覆われる | 薄曇時々晴 | 薄曇後晴 |
| 5日 | はじめ高気圧に覆われるが、南海上の前線が次第に北上する | 薄曇後一時雨 | 雨 |
| 6日 | 梅雨前線が南岸に停滞する | 雨 | 雨時々曇 |
| 7日 | 梅雨前線が南海上へ南下する | 曇 | 曇一時晴 |
| 8日 | 梅雨前線が西日本に停滞する | 曇一時雨、雷を伴う | 曇一時雨、雷を伴う |
| 9日 | 梅雨前線が南海上へ南下し、高気圧に覆われる | 晴一時曇 | 晴後曇 |
| 10日 | 梅雨前線が南岸に停滞する | 曇後時々雨 | 曇時々雨 |

（各日の天気は、和歌山地方気象台における天気を示します。）

| 気 象 要 素 | 今 年 | 平 年 | 平年差・平年比 | 階 級 |
|---------|------|------|---------|-----|
| 平均気温(℃) | 21.9 | 21.9 | 0.0 | 平年並 |
| 降水量(mm) | 35.0 | 44.8 | 78% | 平年並 |
| 日照時間(h) | 66.2 | 66.6 | 99% | 平年並 |

【和歌山地方気象台の地上気象観測による】

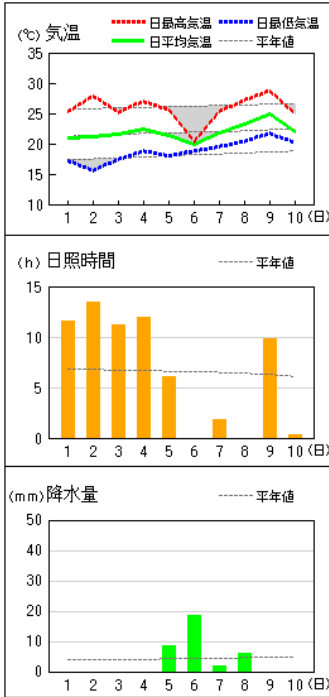
注) この資料のデータは、速報値のため後日修正することがあります。

※ 観測所配置図及び資料の解説は次の和歌山地方気象台のホームページの気象観測業務を参照願います。

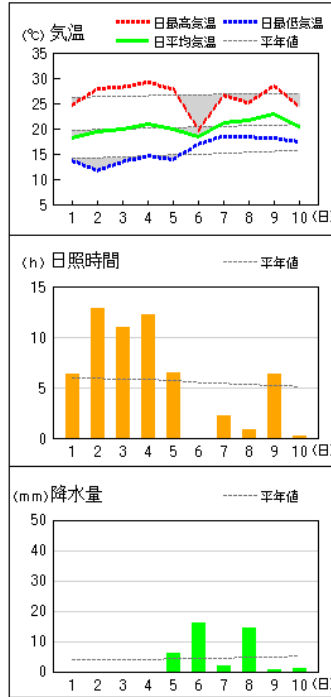
https://www.jma-net.go.jp/wakayama/kansoku/kansoku_gyoumu.html

アメダス 気象経過図：2018年06月01日-2018年06月10日

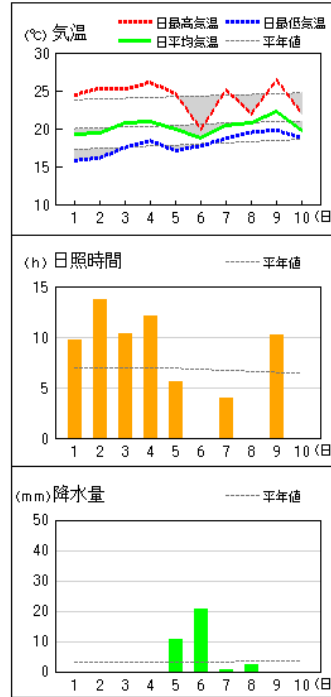
和歌山



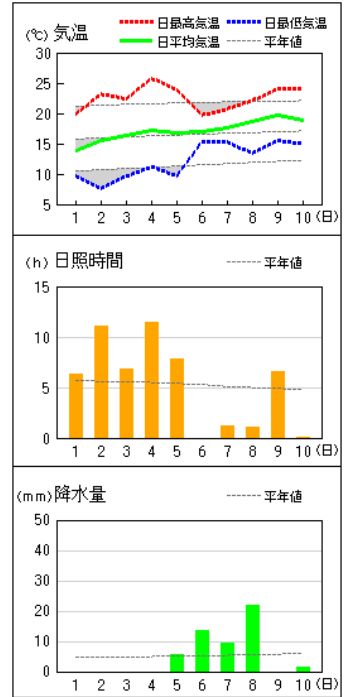
かつらぎ



友ヶ島

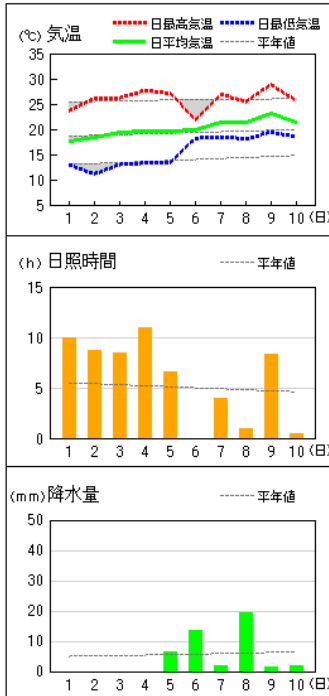


高野山

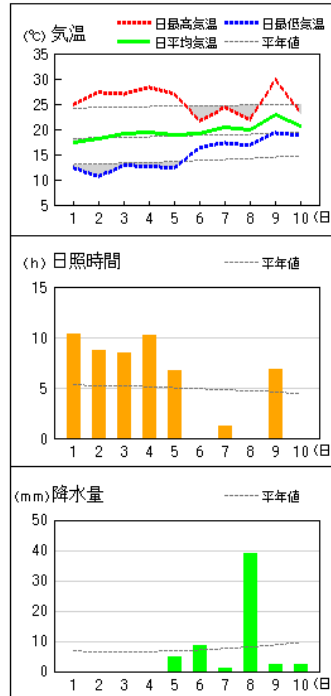


アメダス 気象経過図：2018年06月01日-2018年06月10日

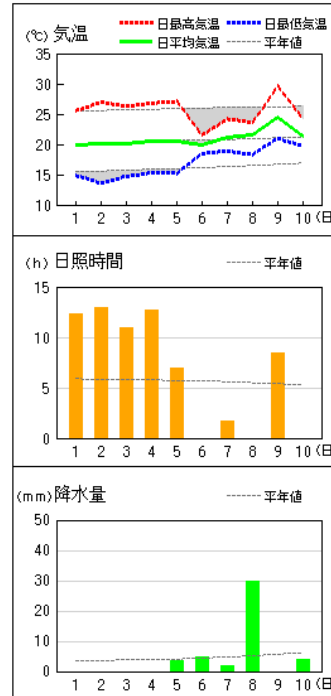
清水



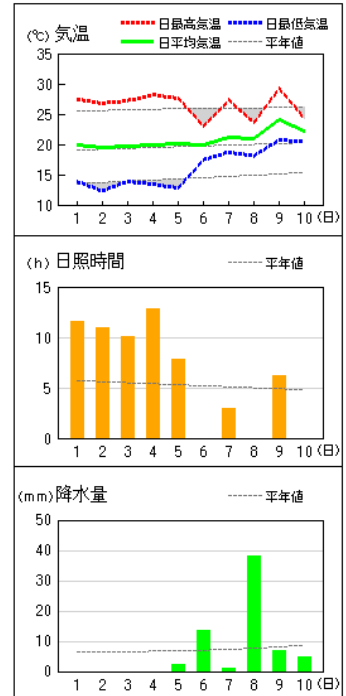
龍神



川辺

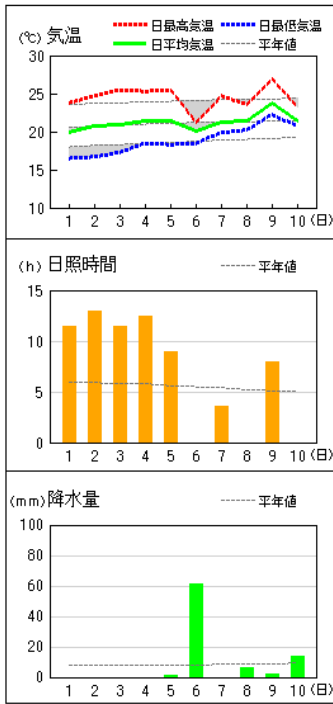


栗栖川

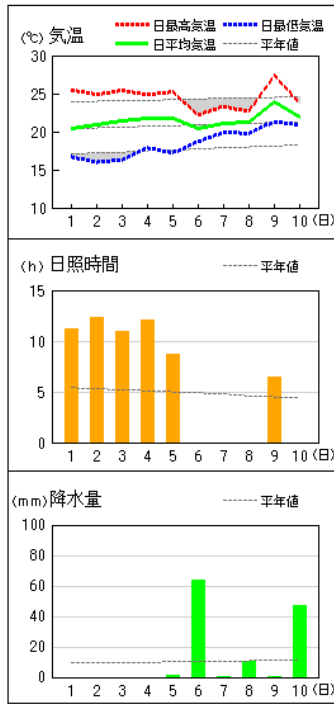


アメダス 気象経過図：2018年06月01日-2018年06月10日

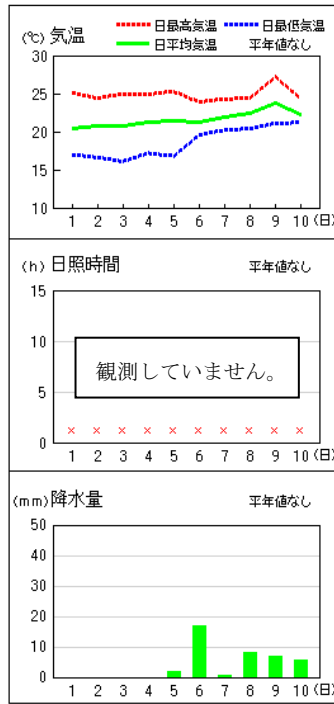
潮岬



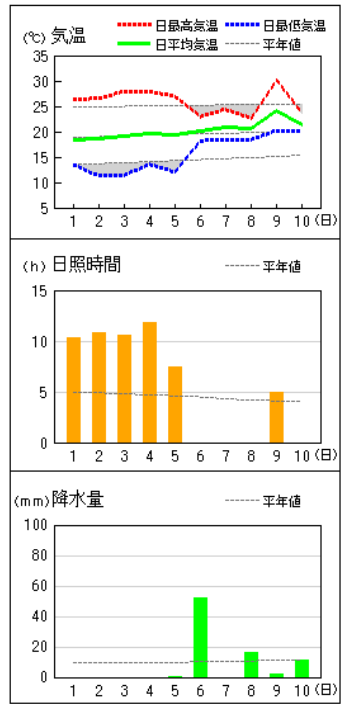
新宮



南紀白浜

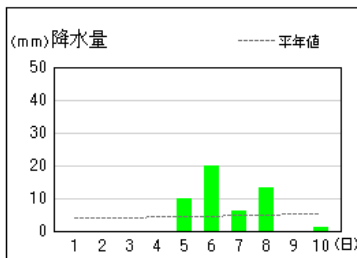


西川

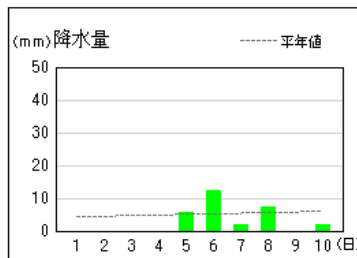


アメダス 気象経過図：2018年06月01日-2018年06月10日

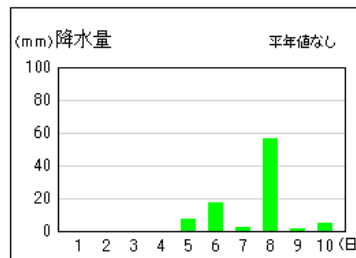
葛城山



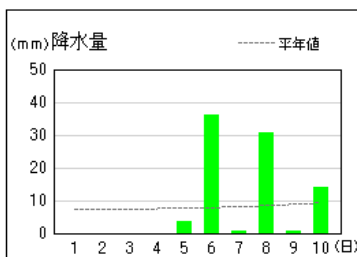
湯浅



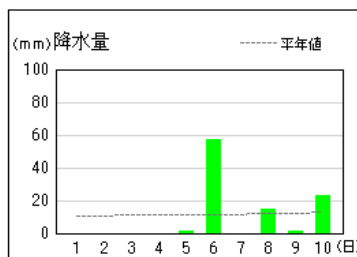
護摩壇山



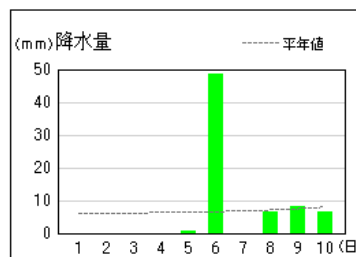
本宮



色川

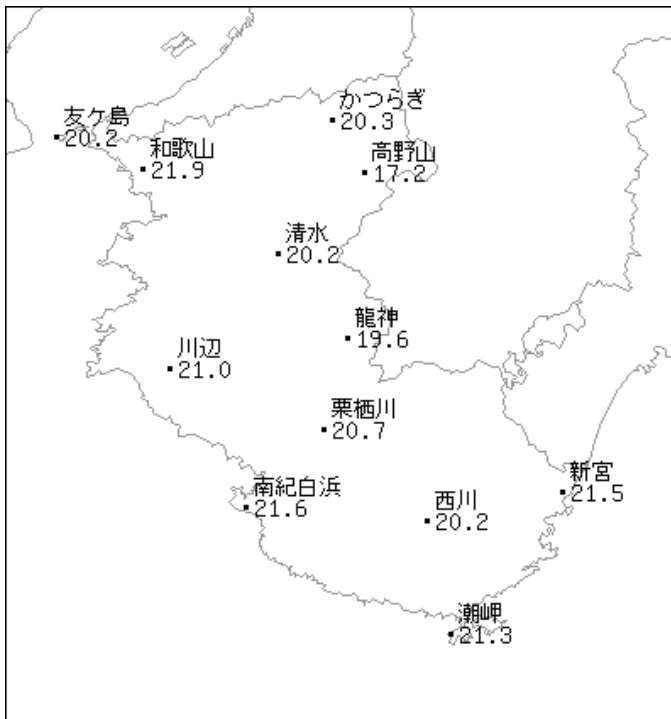


日置川

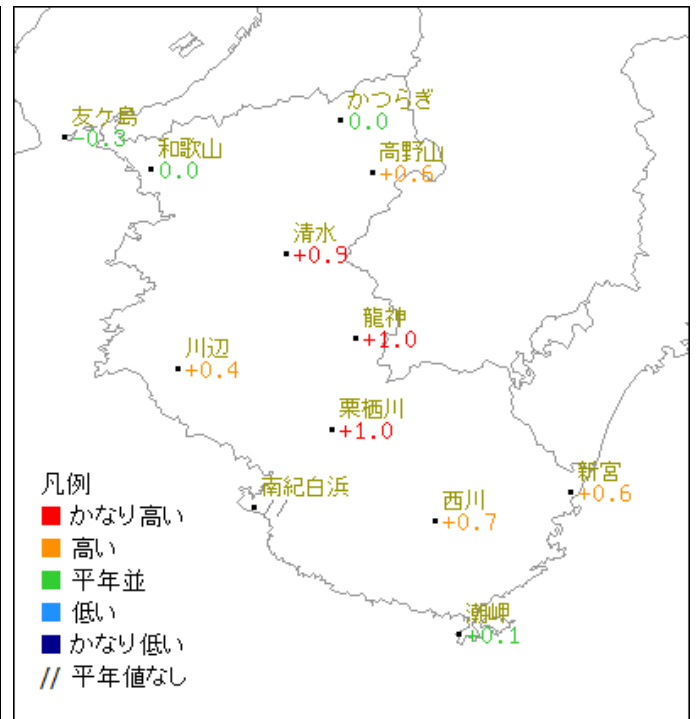


2018年6月上旬

気温分布図（地域気象観測所）

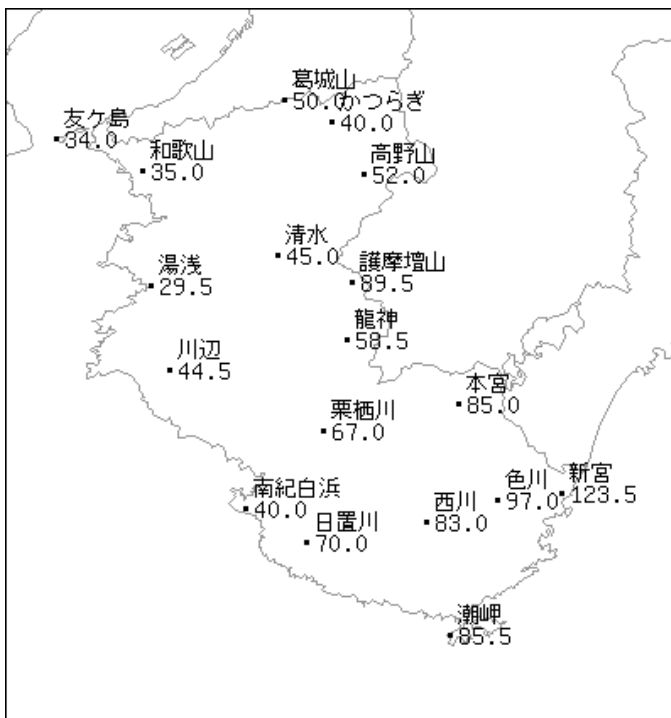


平均気温 (°C)

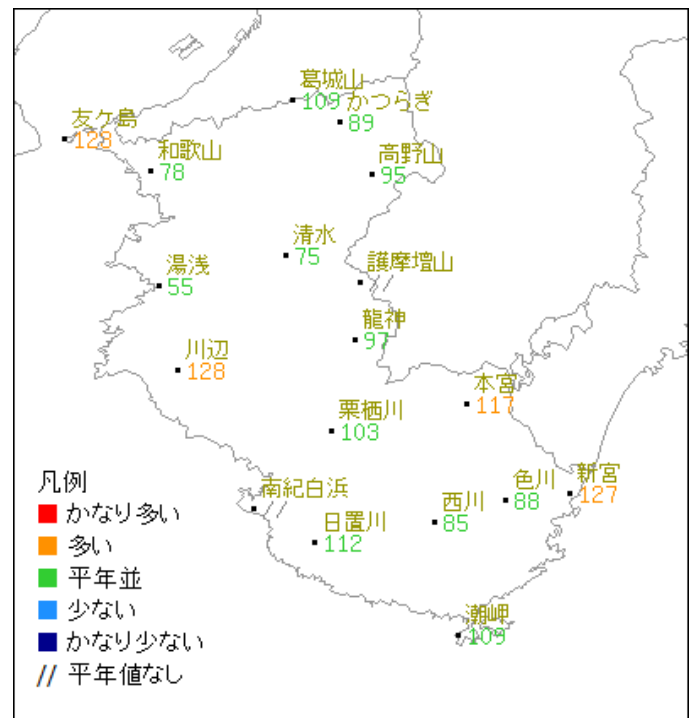


平均気温平年差 (°C)

降水量分布図（地域気象観測所・地域雨量観測所）



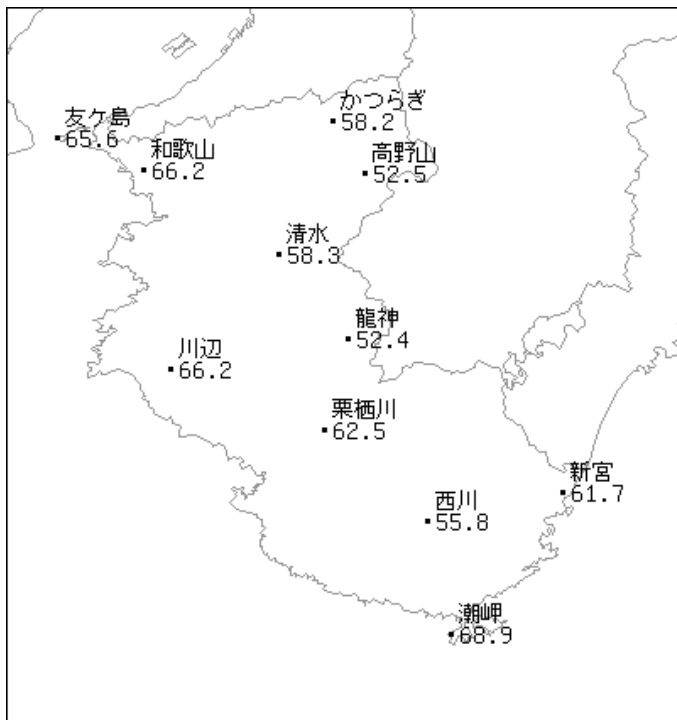
降水量 (mm)



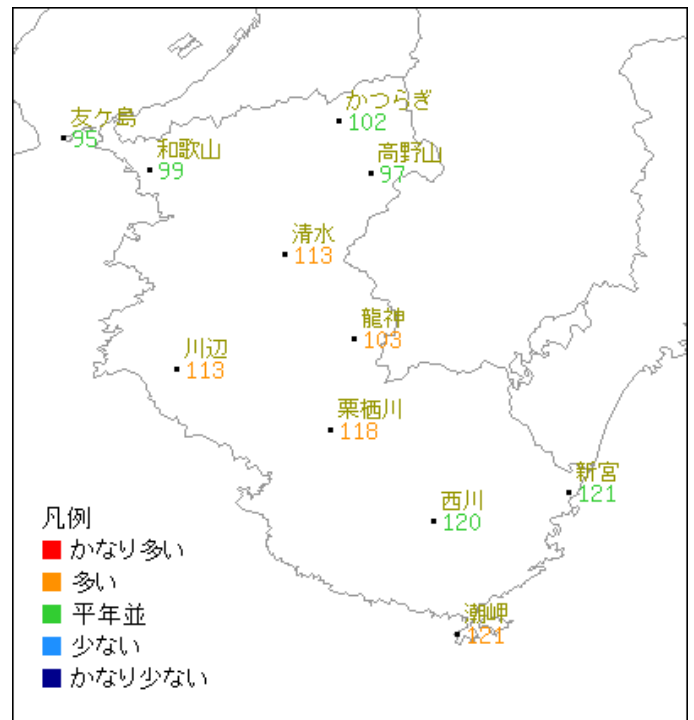
降水量平年比 (%)

2018年6月上旬

日照時間分布図（地域気象観測所）



日照時間 (h)



日照時間平年比 (%)