

# 和歌山県農業気象速報

平成30年6月下旬

和歌山地方気象台

平成30年7月2日

## 2018年（平成30年）6月下旬天気概況

この期間は、高気圧に覆われて晴れた日もあったが、梅雨前線や低気圧の影響により、曇りや雨の日が多かった。

	天気概況	6時～18時	18時～6時
21日	梅雨前線が南海上まで南下する	曇一時雨後晴	晴
22日	高気圧に覆われる	薄曇一時晴	薄曇
23日	低気圧が南岸を北東に進む	雨時々曇	雨時々曇
24日	気圧の谷の影響を受ける	曇	薄曇後晴
25日	高気圧に覆われる	快晴	薄曇後晴
26日	気圧の谷や湿った空気の影響を受ける	薄曇一時晴	曇一時雨
27日	気圧の谷や湿った空気の影響を受ける	薄曇一時晴	曇
28日	山陰付近に停滞する梅雨前線に向かって暖かく湿った空気が入る	曇後晴	曇時々晴一時雨
29日	日本海に停滞する梅雨前線に向かって暖かく湿った空気が入る	曇一時雨	曇時々雨、雷を伴う
30日	日本海に停滞する梅雨前線に向かって暖かく湿った空気が入る	薄曇	曇一時雨

（各日の天気は、和歌山地方気象台における天気を示します。）

気象要素	今年	平年	平年差・平年比	階級
平均気温( )	25.4	24.2	1.2	高い
降水量(mm)	27.5	82.0	34%	少ない
日照時間(h)	67.5	42.1	160%	多い

【和歌山地方気象台の地上気象観測による】

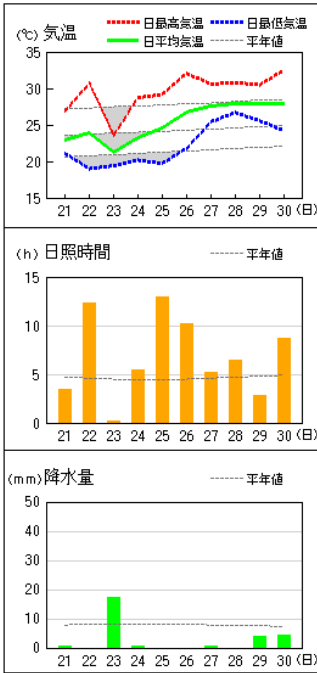
注) この資料のデータは、速報値のため後日修正することがあります。

観測所配置図及び資料の解説は次の和歌山地方気象台のホームページの気象観測業務を参照願います。

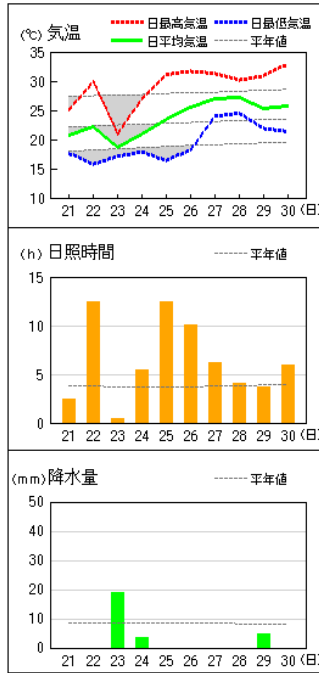
[https://www.jma-net.go.jp/wakayama/kansoku/kansoku\\_gyoumu.html](https://www.jma-net.go.jp/wakayama/kansoku/kansoku_gyoumu.html)

アメダス 気象経過図：2018年06月21日-2018年06月30日

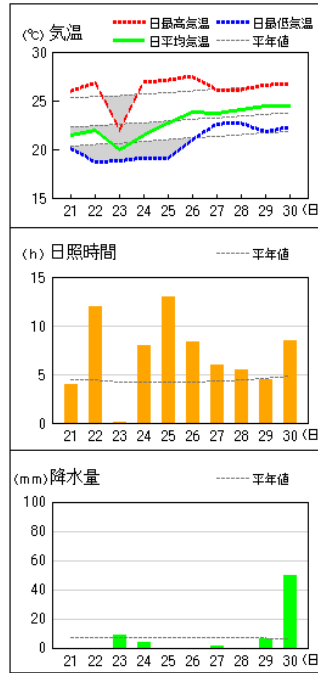
和歌山



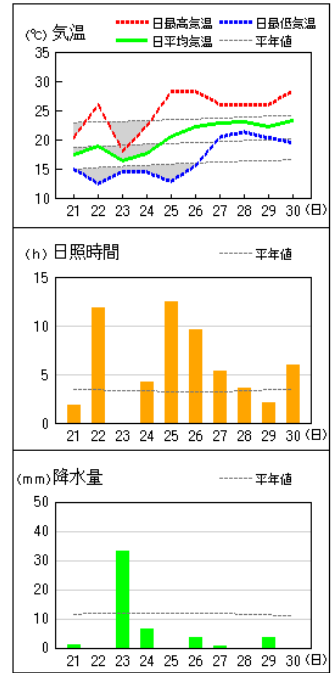
かつらぎ



友ヶ島

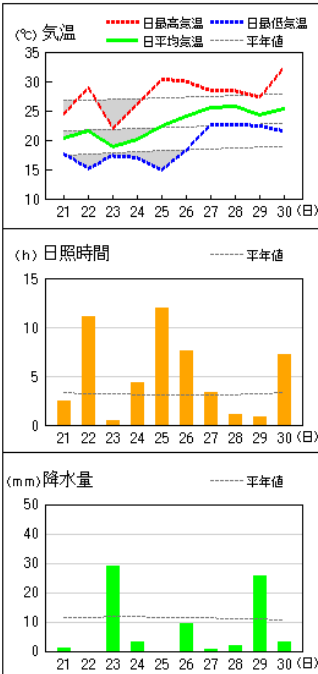


高野山

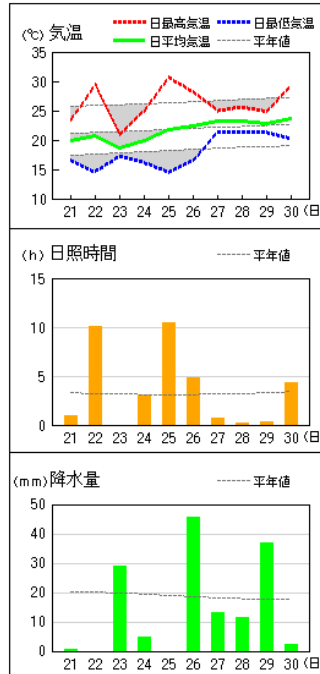


アメダス 気象経過図：2018年06月21日-2018年06月30日

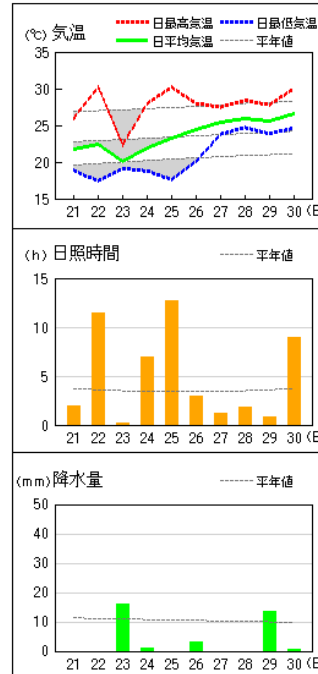
清水



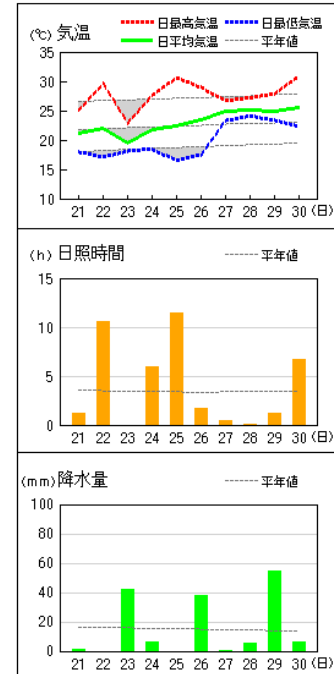
龍神



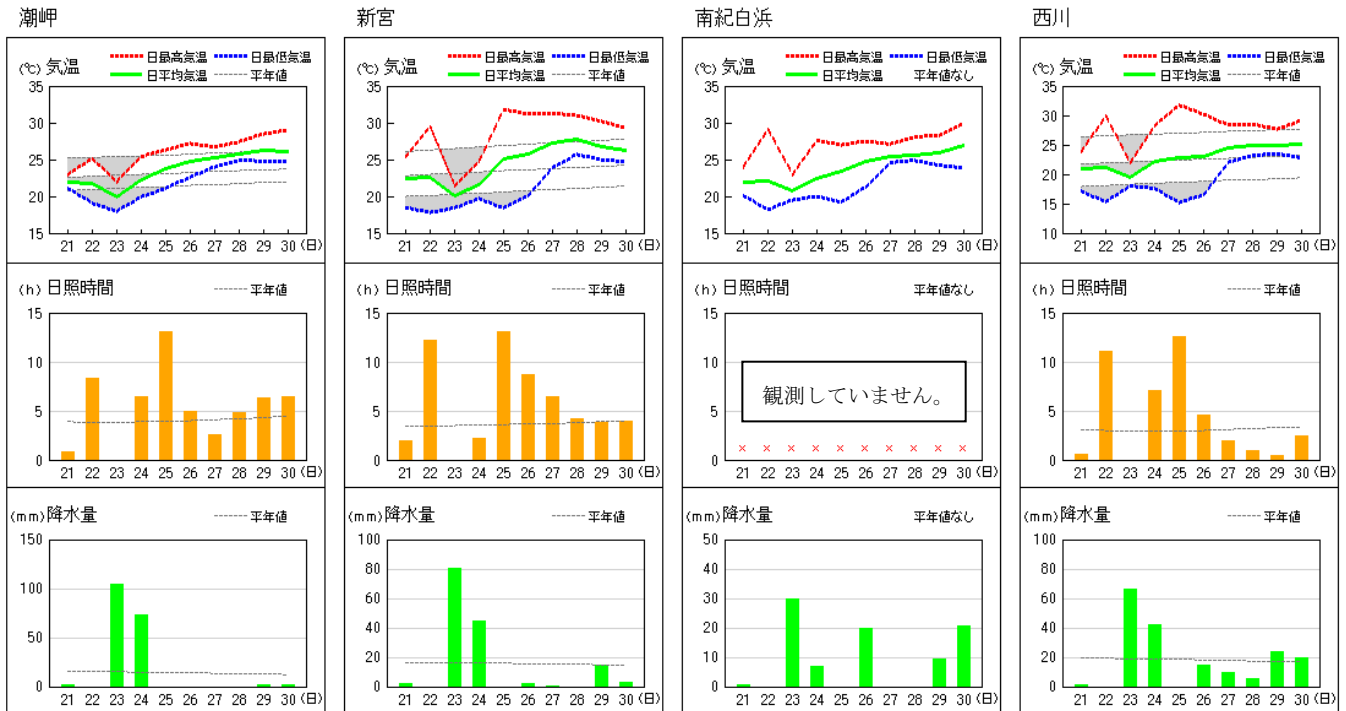
川辺



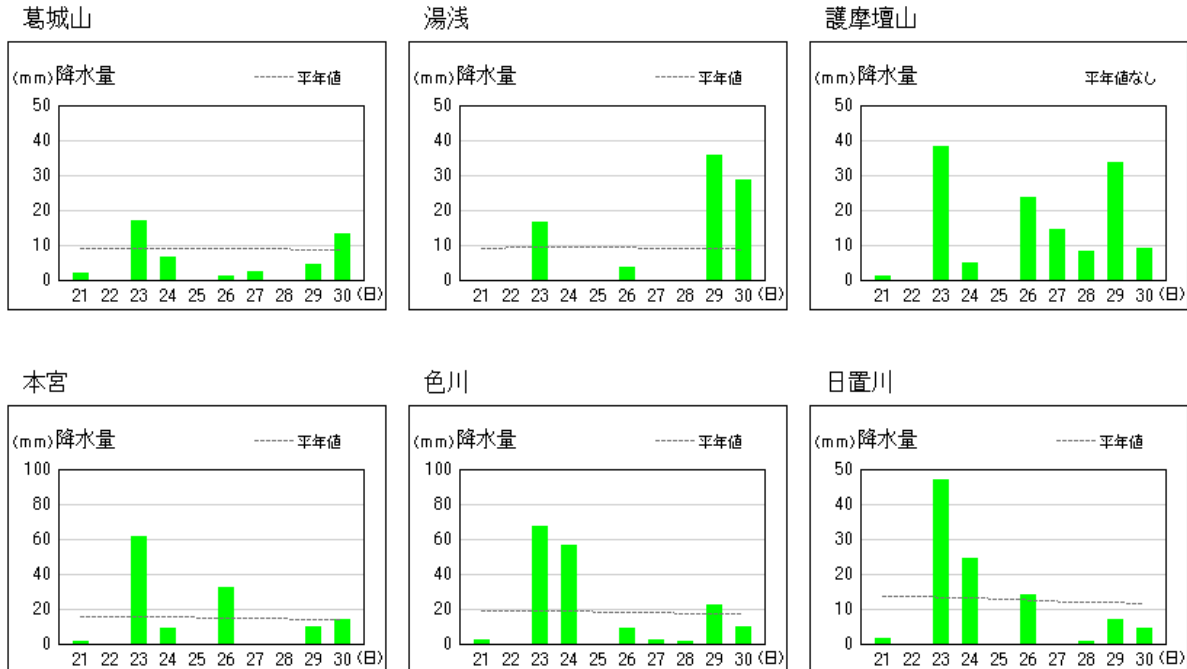
栗栖川



アメダス 気象経過図：2018年06月21日-2018年06月30日

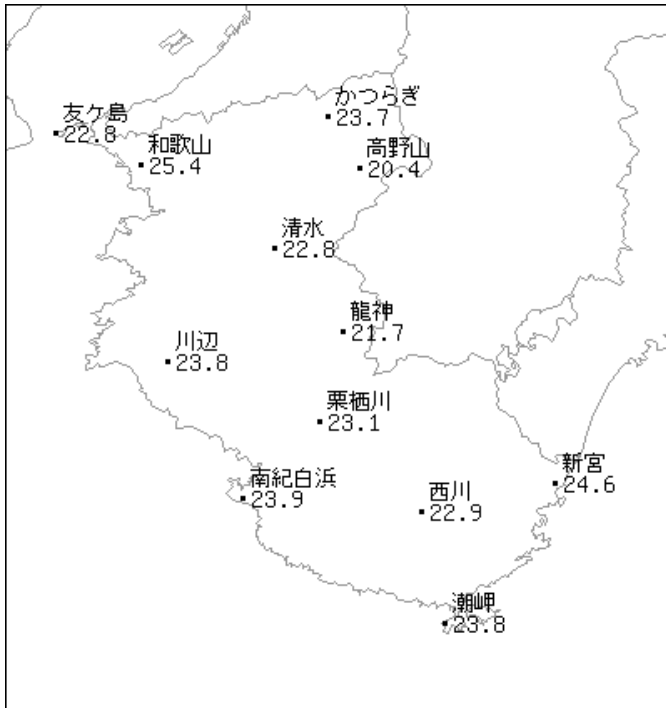


アメダス 気象経過図：2018年06月21日-2018年06月30日

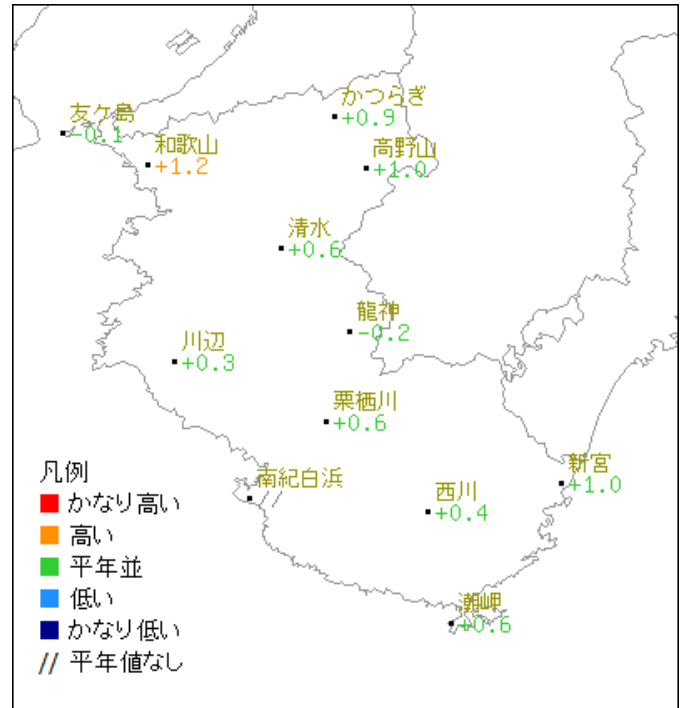


2018年6月下旬

気温分布図（地域気象観測所）

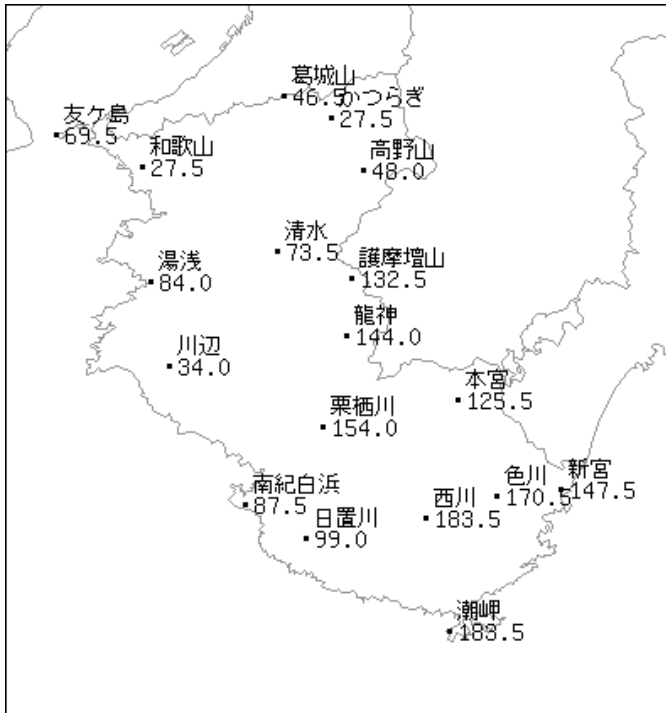


平均気温 ( )

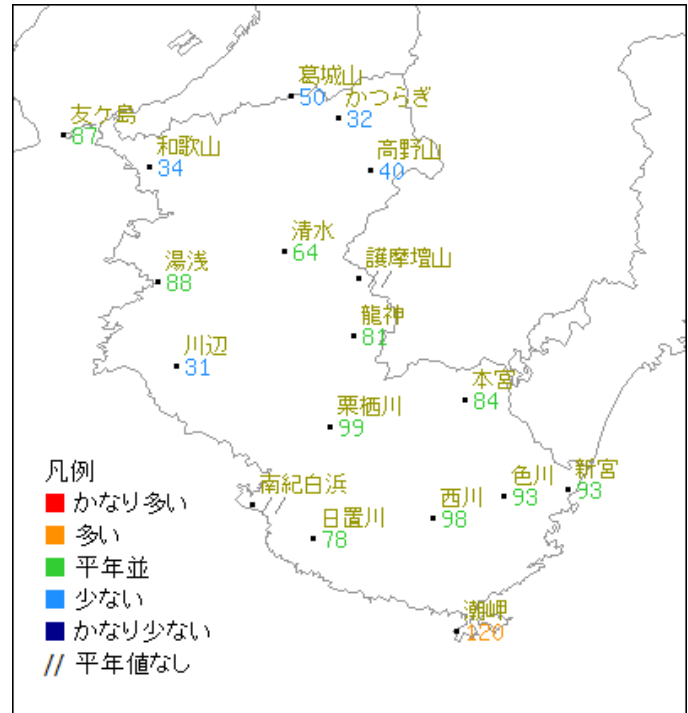


平均気温年差 ( )

降水量分布図（地域気象観測所・地域雨量観測所）



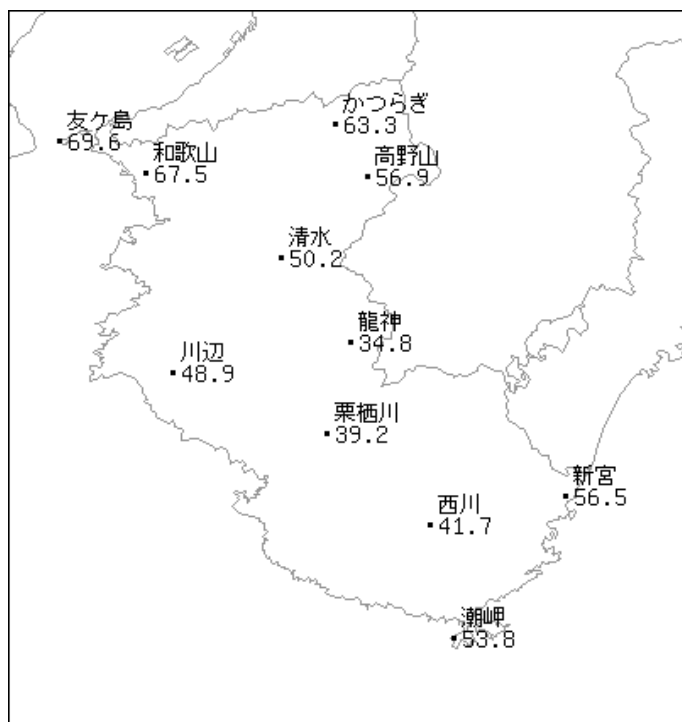
降水量 (mm)



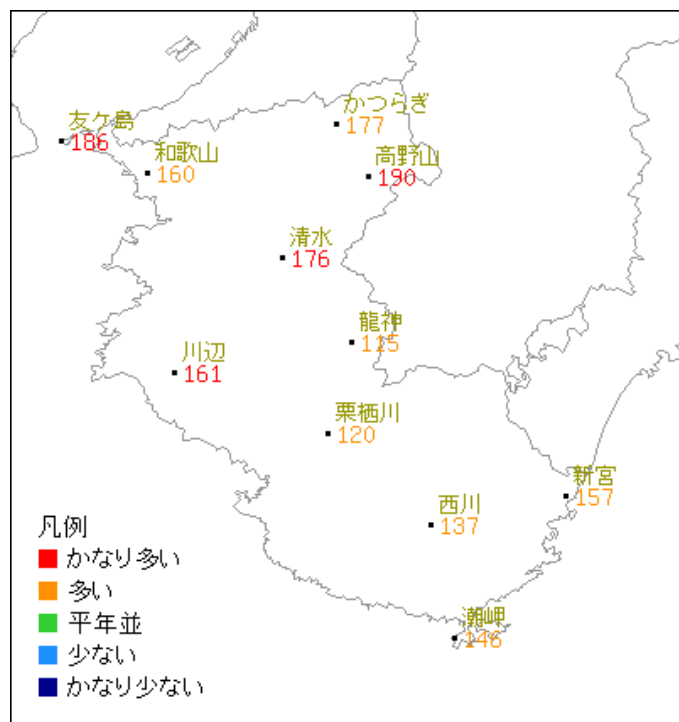
降水量年比 (%)

2018年6月下旬

日照時間分布図（地域気象観測所）



日照時間 (h)



日照時間平年比 (%)