

和歌山県農業気象速報

平成30年7月中旬

和歌山地方気象台

平成30年7月23日

2018年（平成30年）7月中旬天気概況

この期間は、太平洋高気圧に覆われた日が多かった。12日は、湿った空気の影響により、南部を中心に雨が降った。

晴れて厳しい暑さとなる日が多かったため、旬平均気温は県内全域でかなり高かった。

	天気概況	6時～18時	18時～6時
11日	太平洋高気圧に覆われる	晴後薄曇	曇
12日	湿った空気の影響を受ける	曇	曇後一時晴
13日	太平洋高気圧に覆われる	薄曇一時晴	薄曇
14日	太平洋高気圧に覆われる	晴一時薄曇	快晴
15日	太平洋高気圧に覆われる	快晴	晴
16日	太平洋高気圧に覆われる	晴	晴一時薄曇
17日	太平洋高気圧に覆われる	晴後薄曇	薄曇一時晴
18日	太平洋高気圧に覆われる	晴後時々薄曇	晴一時薄曇
19日	太平洋高気圧に覆われる	快晴	晴後時々曇
20日	太平洋高気圧に覆われる	晴	晴

（各日の天気は、和歌山地方気象台における天気を示します。）

気象要素	今年	平年	平年差・平年比	階級
平均気温(°C)	29.3	27.1	2.2	かなり高い
降水量(mm)	0.0	59.6	0%	かなり少ない
日照時間(h)	106.7	60.9	175%	かなり多い

【和歌山地方気象台の地上気象観測による】

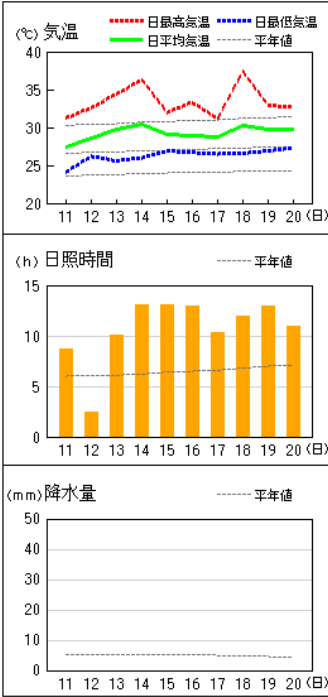
注) この資料のデータは、速報値のため後日修正することがあります。

※ 観測所配置図及び資料の解説は次の和歌山地方気象台のホームページの気象観測業務を参照願います。

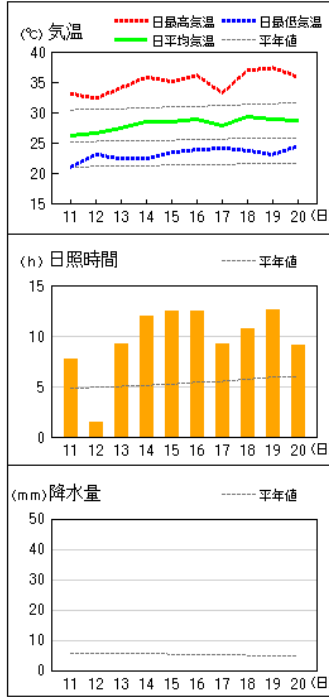
https://www.jma-net.go.jp/wakayama/kansoku/kansoku_gyoumu.html

アメダス 気象経過図：2018年07月11日-2018年07月20日

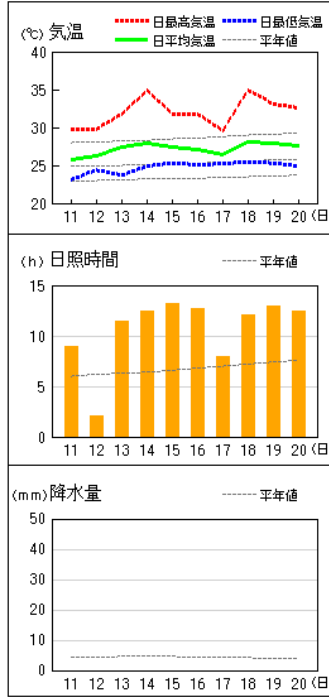
和歌山



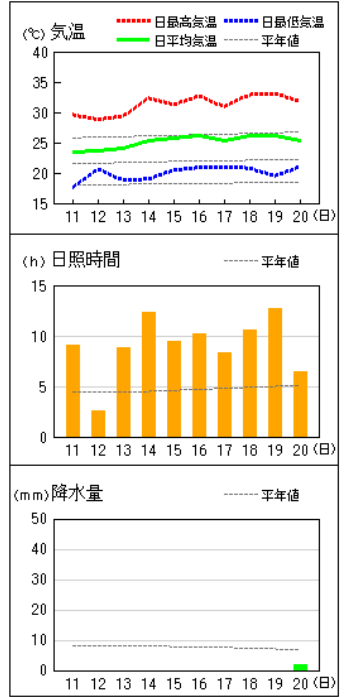
かつらぎ



友ヶ島

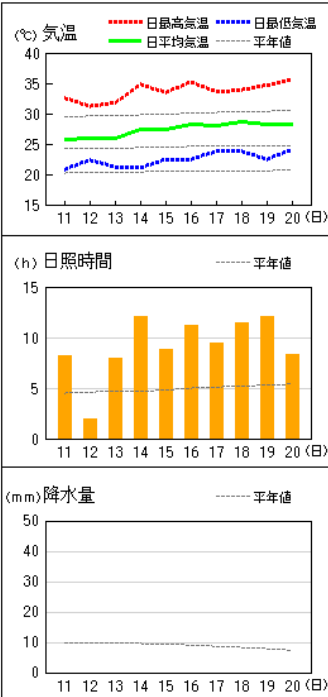


高野山

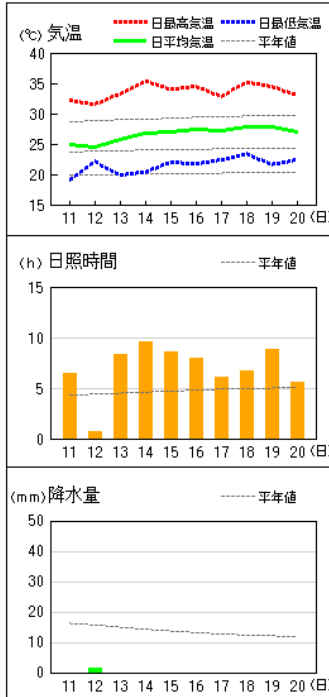


アメダス 気象経過図：2018年07月11日-2018年07月20日

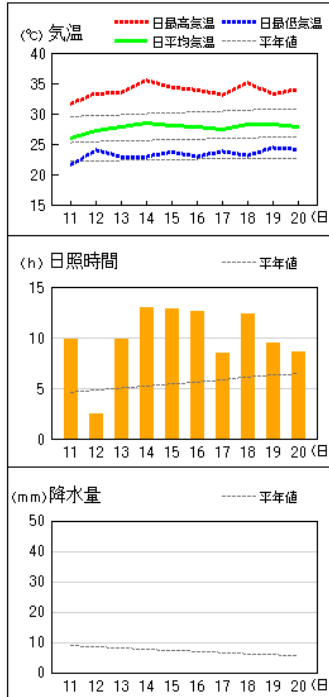
清水



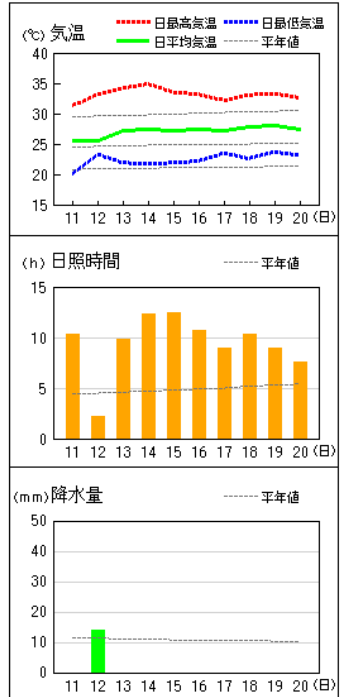
龍神



川辺

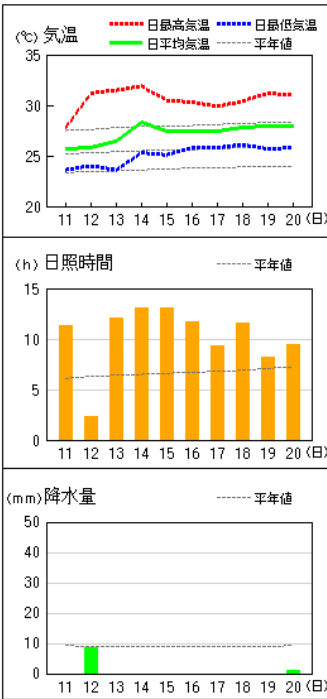


粟栖川

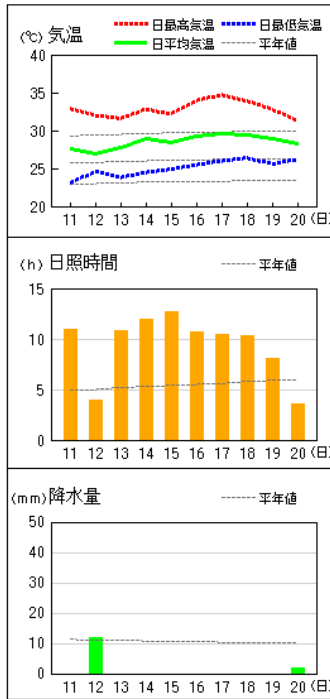


アメダス 気象経過図：2018年07月11日-2018年07月20日

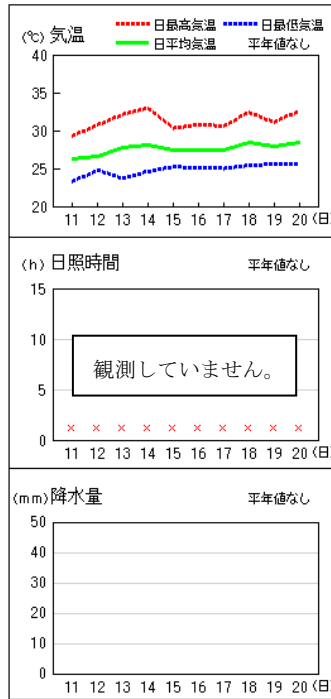
潮岬



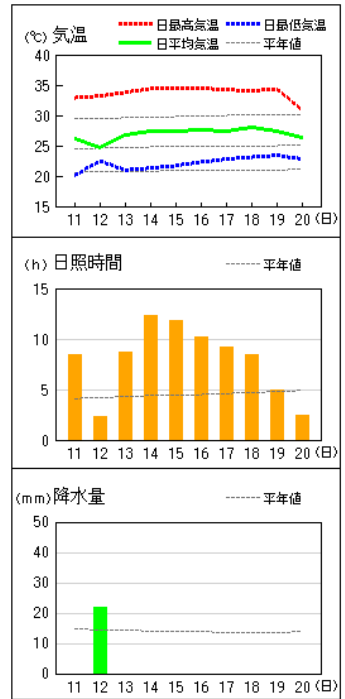
新宮



南紀白浜

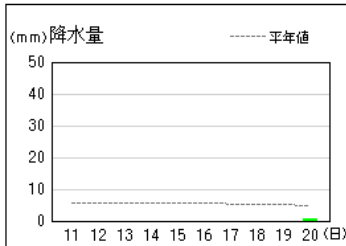


西川

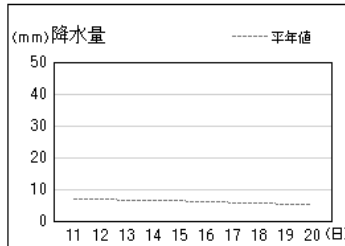


アメダス 気象経過図：2018年07月11日-2018年07月20日

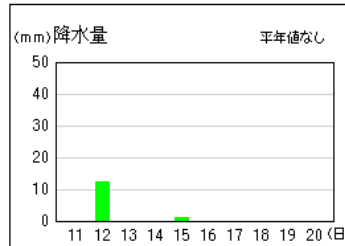
葛城山



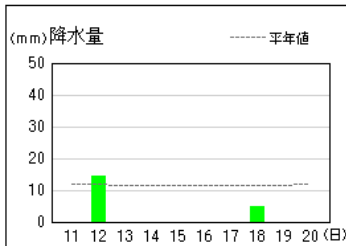
湯浅



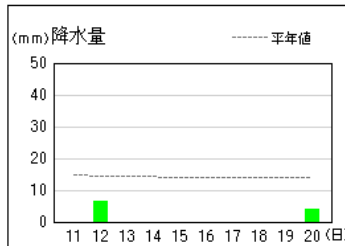
護摩壇山



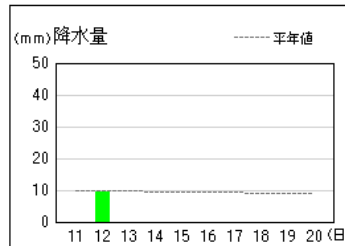
本宮



色川

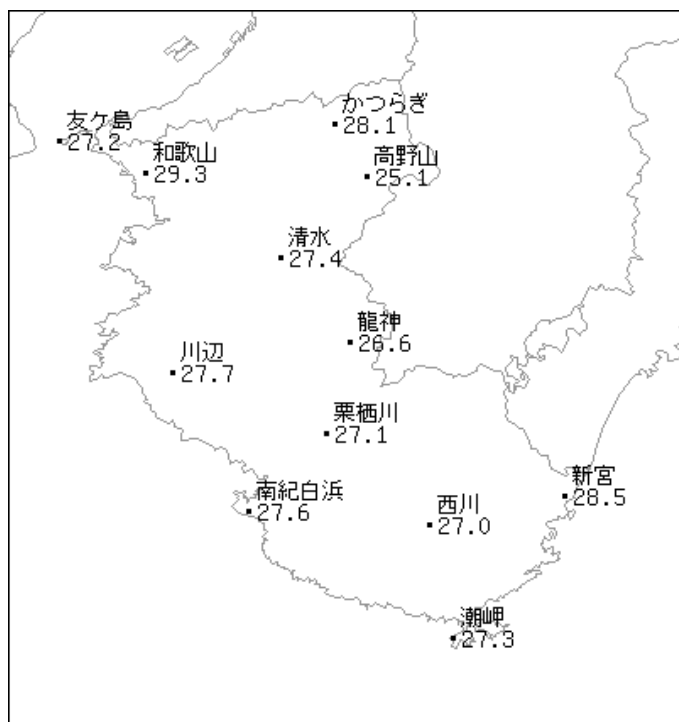


日置川

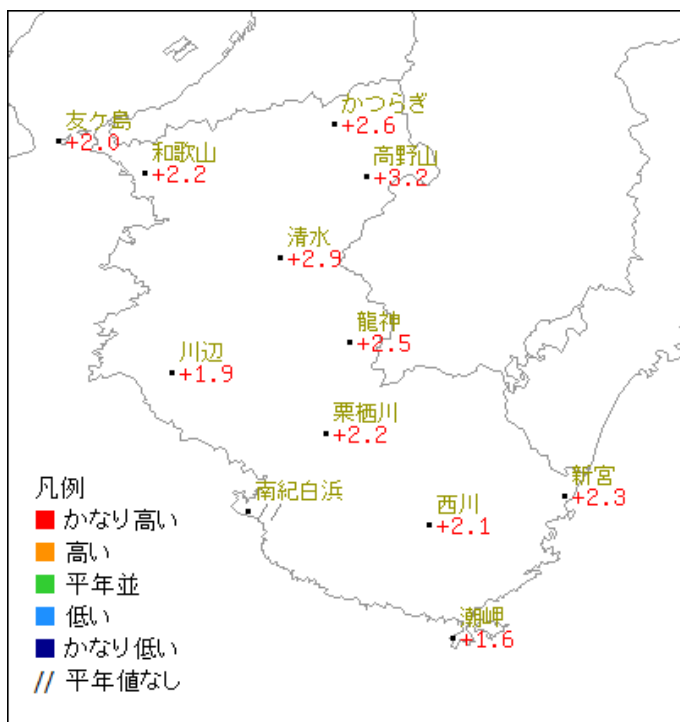


2018年7月中旬

気温分布図（地域気象観測所）

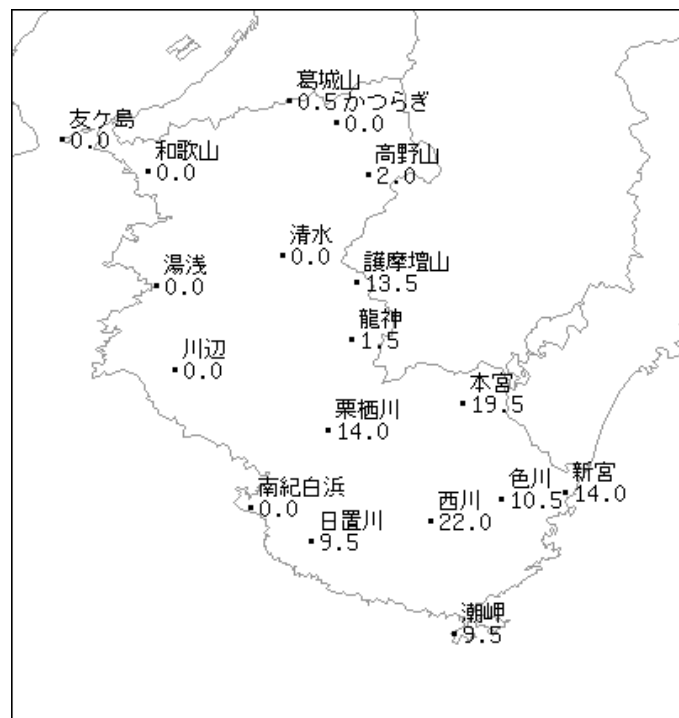


平均気温 (°C)

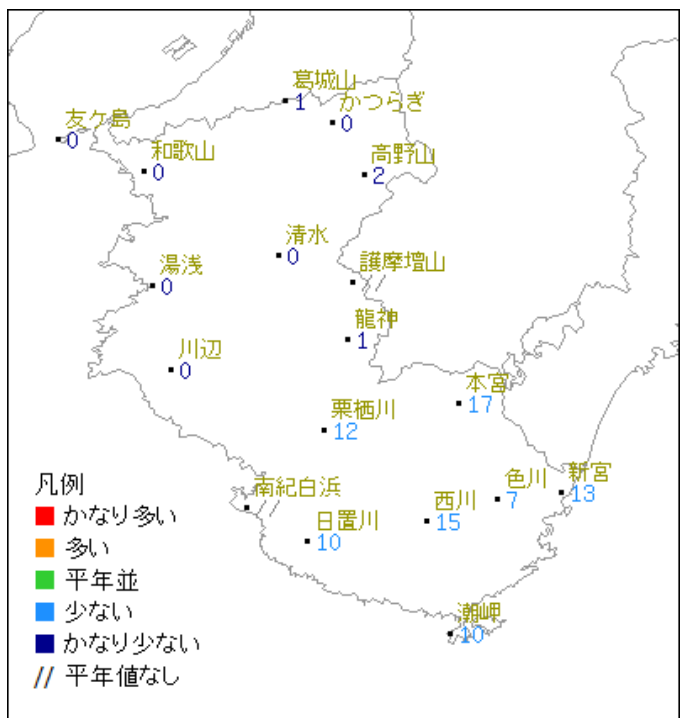


平均気温平年差 (°C)

降水量分布図（地域気象観測所・地域雨量観測所）



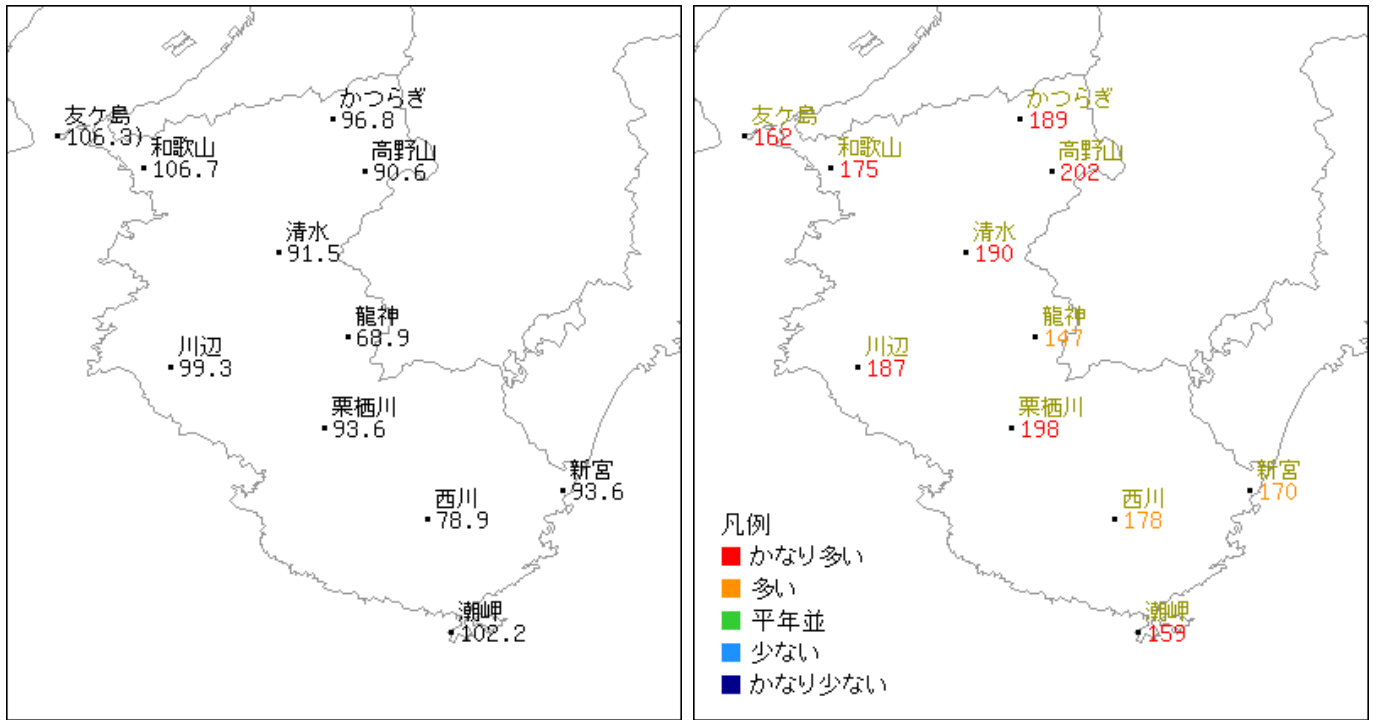
降水量 (mm)



降水量平年比 (%)

2018年7月中旬

日照時間分布図（地域気象観測所）



日照時間 (h)

日照時間平年比 (%)