

和歌山県農業気象速報

平成30年8月上旬

和歌山地方気象台

平成30年8月13日

2018年（平成30年）8月上旬天気概況

この期間は、高気圧に覆われて晴れた日が多かったが、湿った空気の影響により局地的に雨や雷雨となる日もあった。

	天気概況	6時～18時	18時～6時
1日	高気圧に覆われる	快晴	快晴
2日	高気圧に覆われる	晴	晴
3日	高気圧に覆われる	晴	快晴
4日	高気圧に覆われる	快晴	快晴
5日	高気圧に覆われる	晴	晴
6日	高気圧に覆われる	晴	晴後一時曇
7日	高気圧に覆われるが湿った空気の影響を受ける	晴	晴
8日	高気圧に覆われるが湿った空気の影響を受ける	曇時々晴	曇一時晴
9日	湿った空気の影響を受ける	曇時々晴	曇
10日	湿った空気の影響を受ける	曇後晴	晴後曇

（各日の天気は、和歌山地方気象台における天気を示します。）

気象要素	今年	平年	平年差・平年比	階級
平均気温(°C)	29.9	28.3	1.6	かなり高い
降水量(mm)	0.0	34.7	0%	かなり少ない
日照時間(h)	103.2	82.7	125%	多い

【和歌山地方気象台の地上気象観測による】

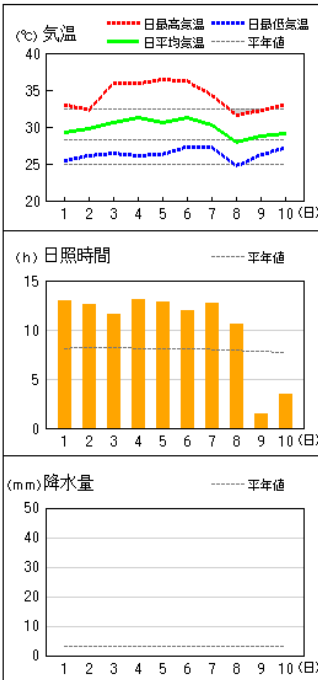
注) この資料のデータは、速報値のため後日修正することがあります。

※ 観測所配置図及び資料の解説は次の和歌山地方気象台のホームページの気象観測業務を参照願います。

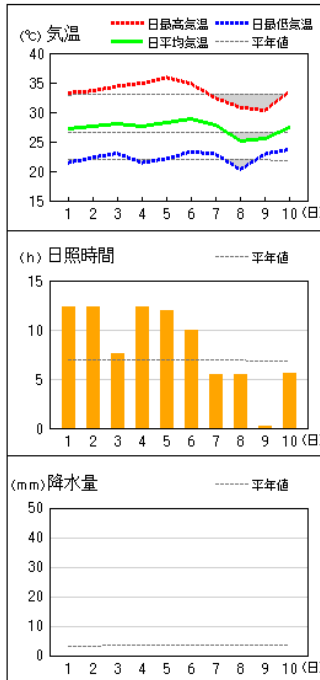
https://www.jma-net.go.jp/wakayama/kansoku/kansoku_gyoumu.html

アメダス 気象経過図：2018年08月01日-2018年08月10日

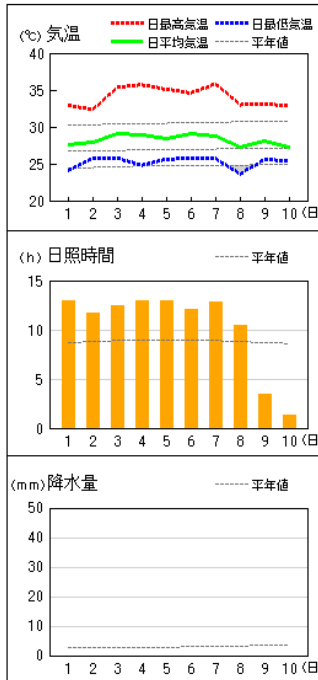
和歌山



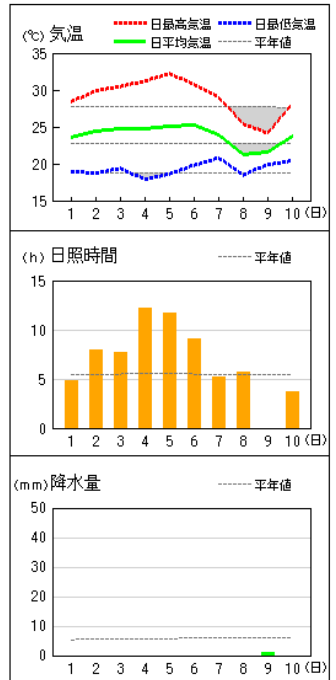
かつらぎ



友ヶ島

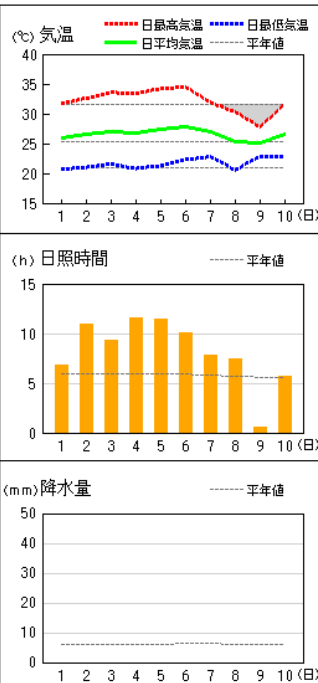


高野山

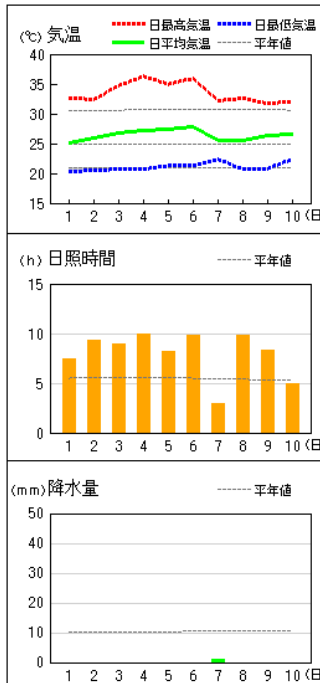


アメダス 気象経過図：2018年08月01日-2018年08月10日

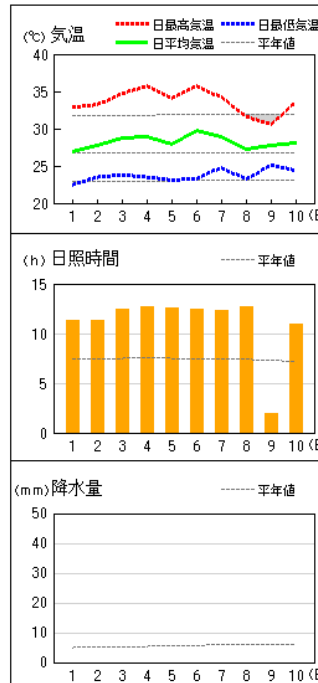
清水



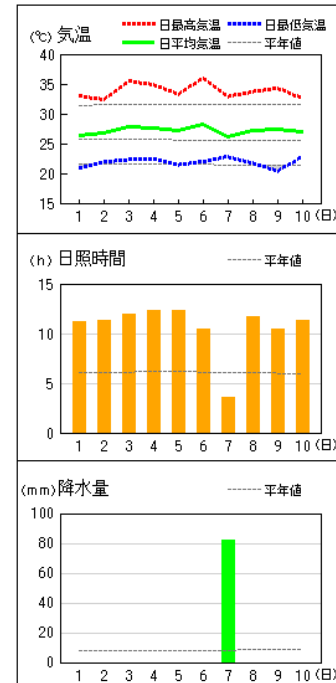
龍神



川辺

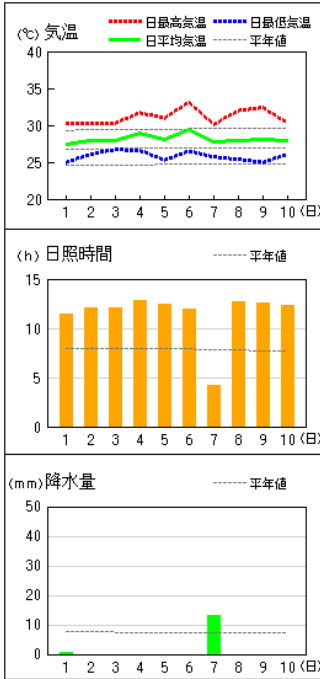


粟栖川

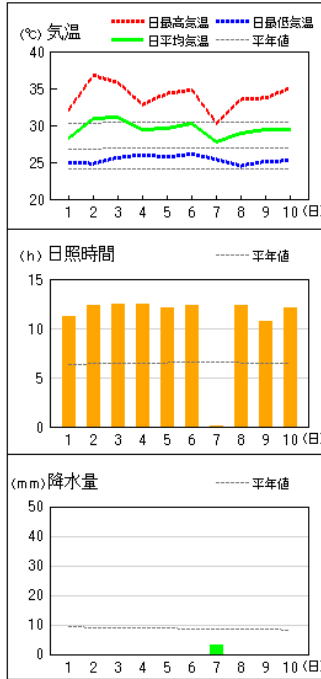


アメダス 気象経過図：2018年08月01日-2018年08月10日

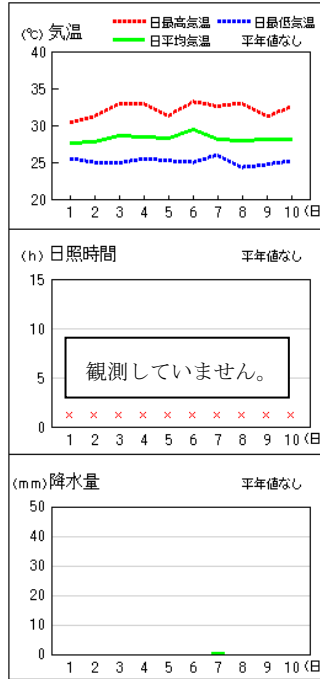
潮岬



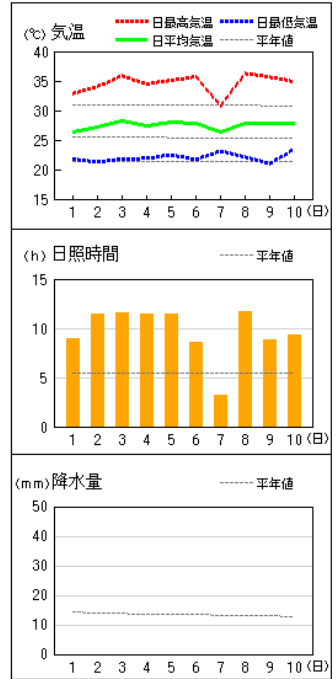
新宮



南紀白浜

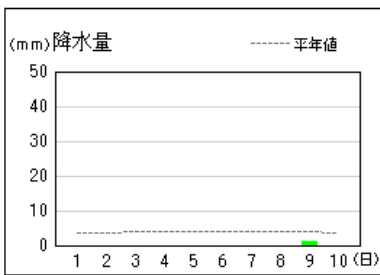


西川

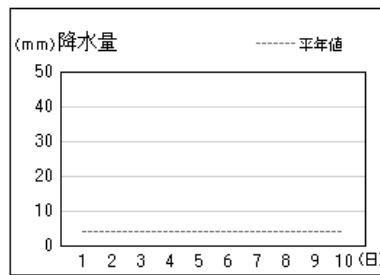


アメダス 気象経過図：2018年08月01日-2018年08月10日

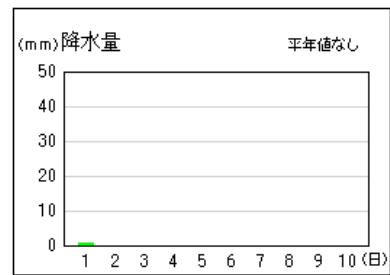
葛城山



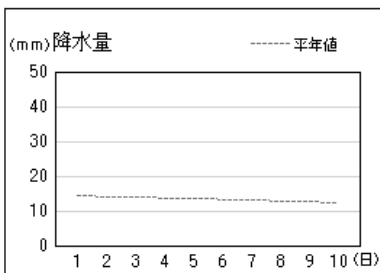
湯浅



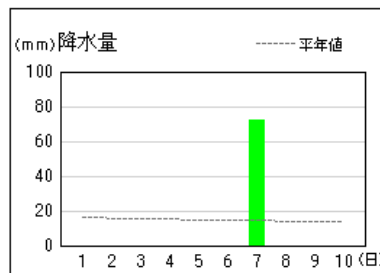
護摩壇山



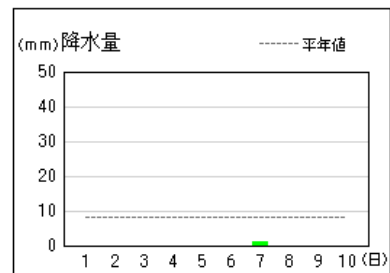
本宮



色川

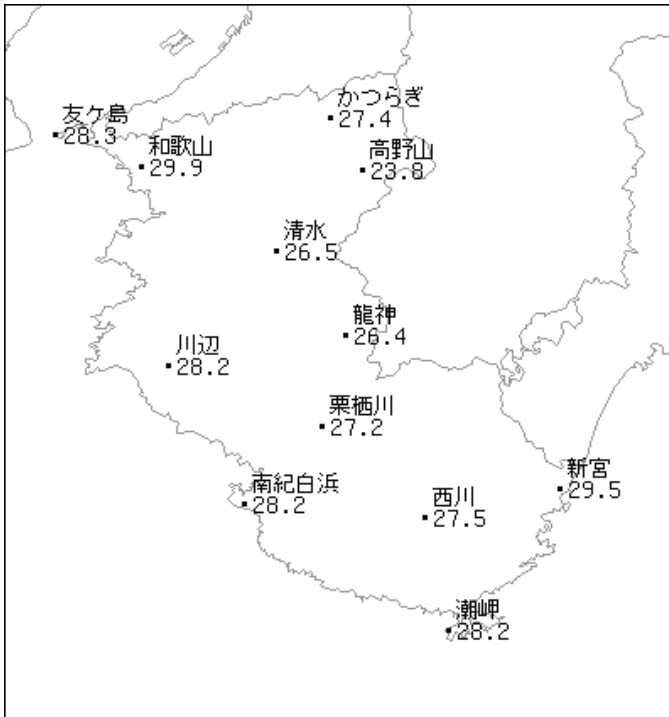


日置川

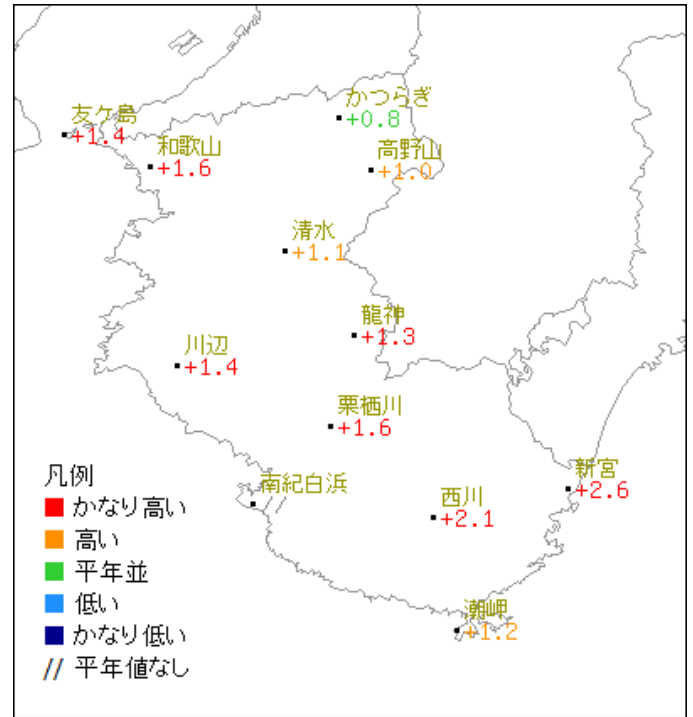


2018年8月上旬

気温分布図（地域気象観測所）

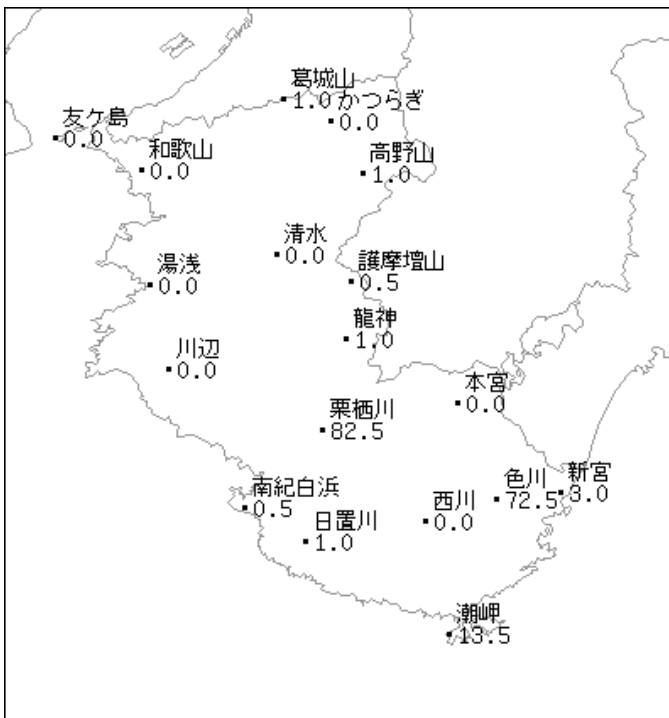


平均気温 (°C)

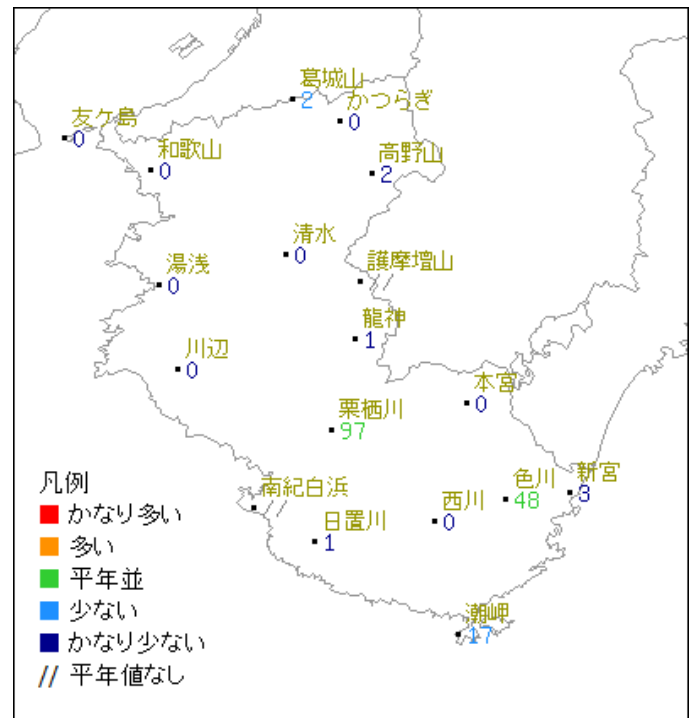


平均気温平年差 (°C)

降水量分布図（地域気象観測所・地域雨量観測所）



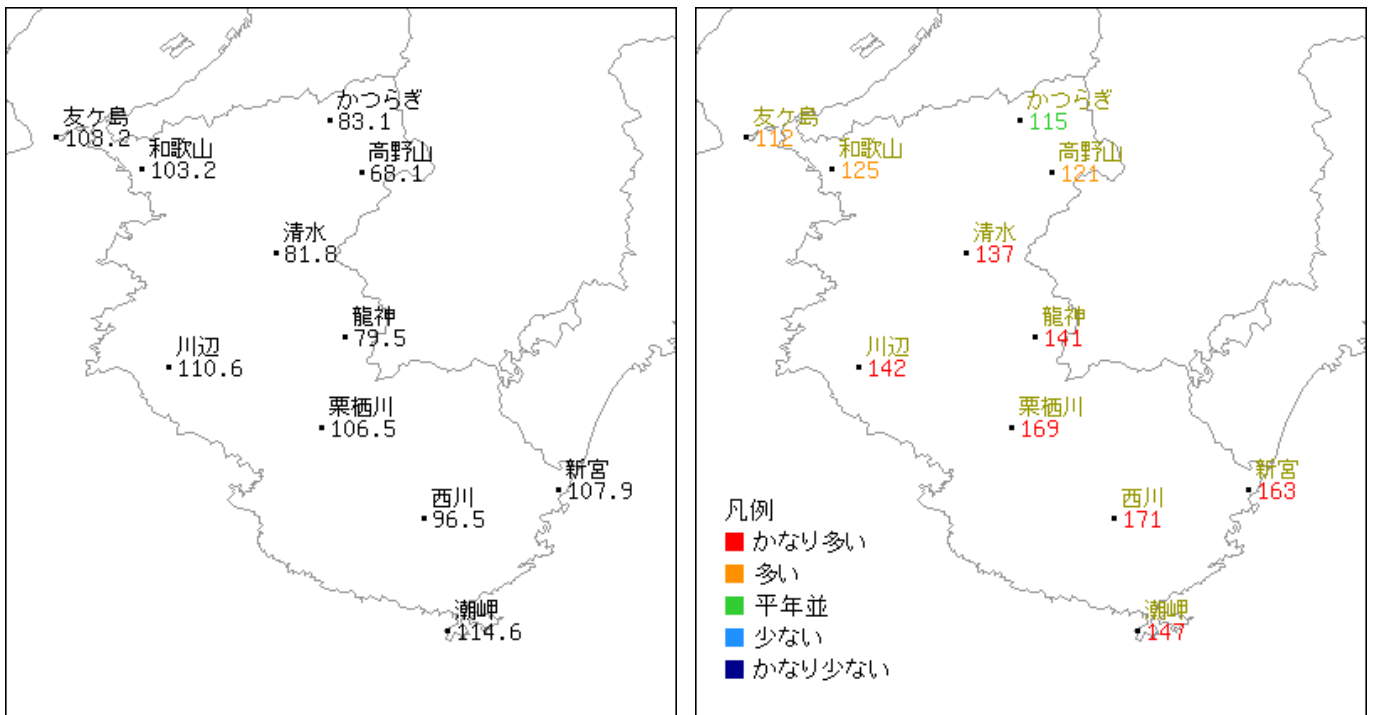
降水量 (mm)



降水量平年比 (%)

2018年8月上旬

日照時間分布図（地域気象観測所）



日照時間 (h)

日照時間平年比 (%)