

和歌山県農業気象速報

平成30年8月中旬

和歌山地方気象台

平成30年8月21日

2018年（平成30年）8月中旬天気概況

期間の中頃は、台風第15号からの湿った空気や寒冷前線の影響により、曇りや雨となった。期間の終わりは、涼しい空気を持った高気圧が大陸から進んできたため、気温が平年を下回る日が続いた。

	天気概況	6時～18時	18時～6時
11日	湿った空気の影響を受ける	曇	晴一時薄曇
12日	高気圧に覆われるが、南部では湿った空気の影響を受ける	晴時々曇	晴一時曇
13日	高気圧に覆われる	晴後一時薄曇	薄曇一時晴
14日	台風第15号が日本の南を北上する	薄曇一時晴	晴後曇一時雨
15日	台風第15号が宮崎県日向市付近に上陸する	雨後曇	曇一時晴
16日	寒冷前線が近畿地方を通過する	曇一時雨	曇
17日	高気圧に覆われる	晴時々薄曇	晴後一時薄曇
18日	高気圧に覆われる	薄曇後晴	晴後曇
19日	高気圧に覆われる	薄曇後一時晴	晴後曇
20日	湿った空気の影響を受ける	曇	曇一時雨

（各日の天気は、和歌山地方気象台における天気を示します。）

気象要素	今年	平年	平年差・平年比	階級
平均気温(°C)	27.9	28.2	-0.3	低い
降水量(mm)	11.5	24.2	48%	平年並
日照時間(h)	86.9	73.5	118%	多い

【和歌山地方気象台の地上気象観測による】

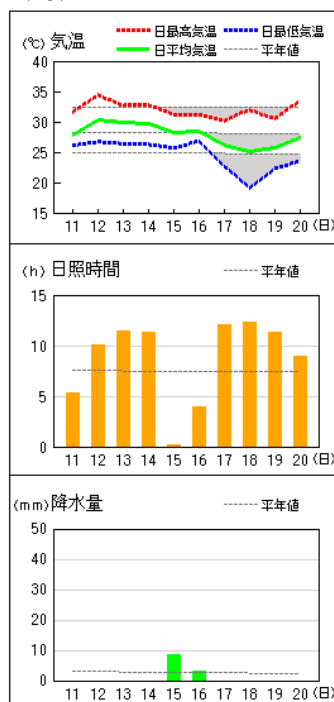
注) この資料のデータは、速報値のため後日修正することがあります。

※ 観測所配置図及び資料の解説は次の和歌山地方気象台のホームページの気象観測業務を参照願います。

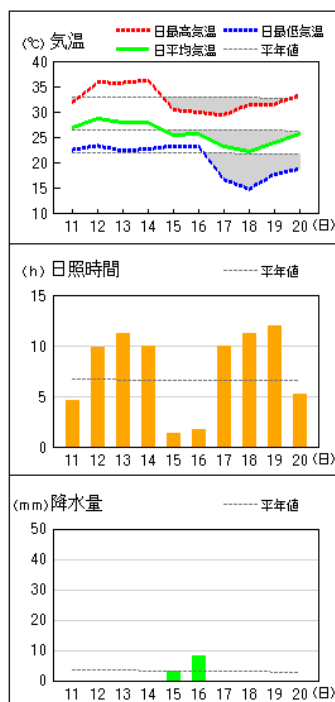
https://www.jma-net.go.jp/wakayama/kansoku/kansoku_gyoumu.html

アメダス 気象経過図：2018年08月11日-2018年08月20日

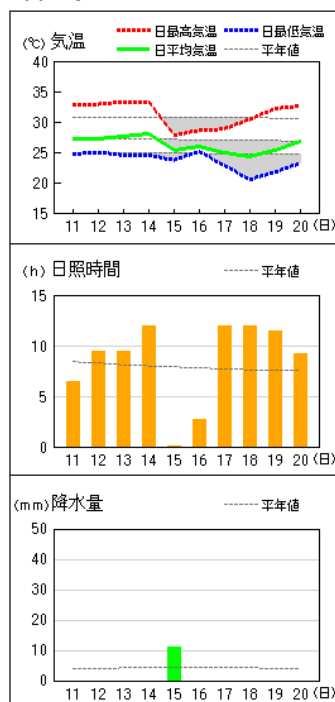
和歌山



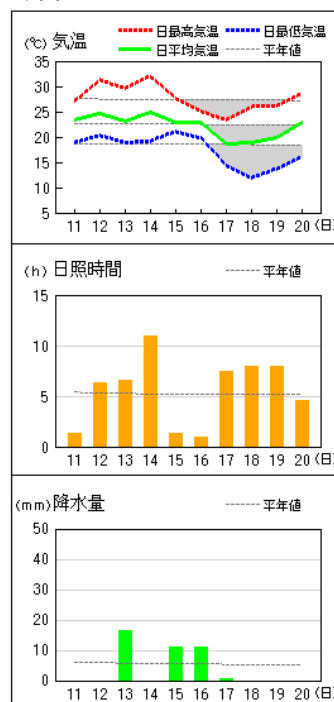
かつらぎ



友ヶ島

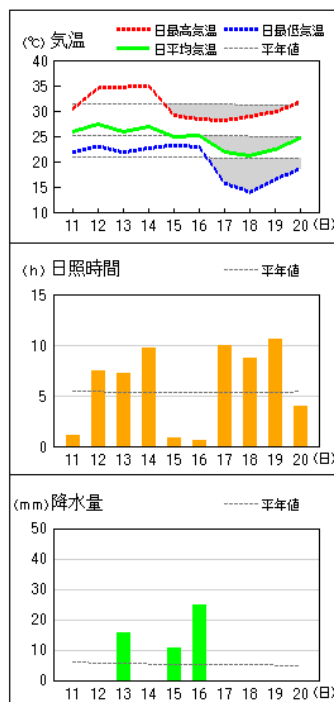


高野山

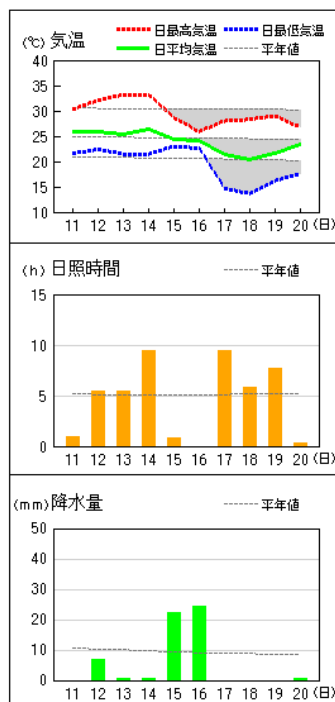


アメダス 気象経過図：2018年08月11日-2018年08月20日

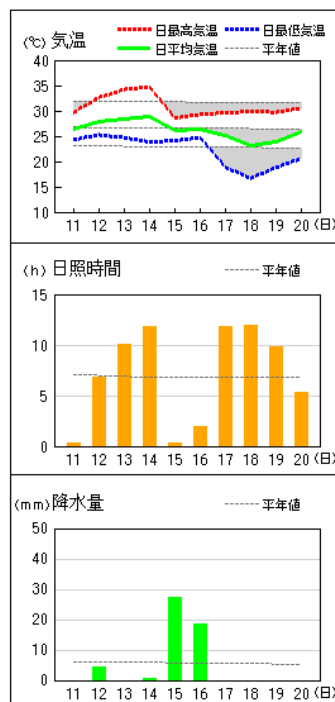
清水



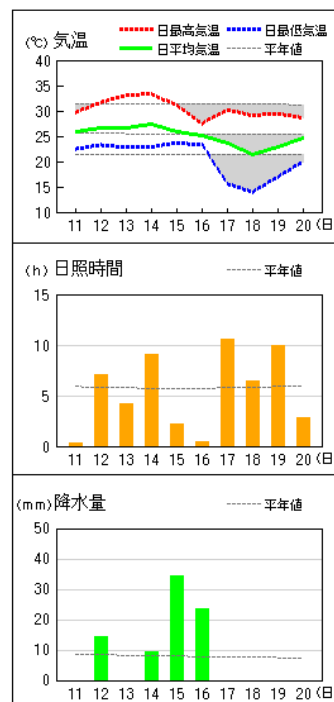
龍神



川辺

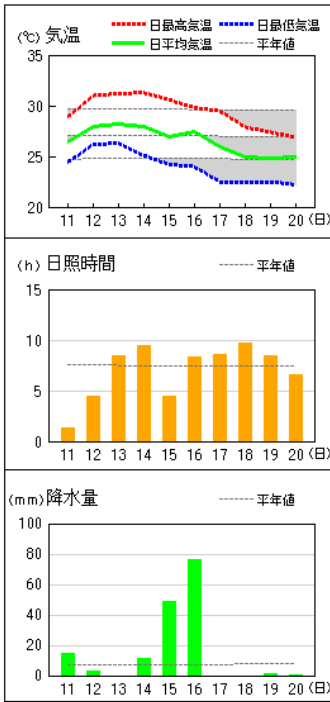


粟栖川

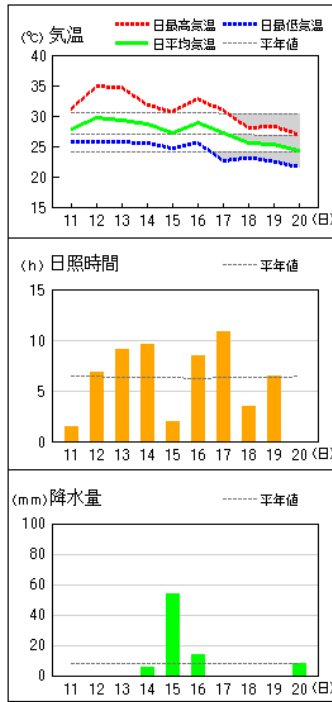


アメダス 気象経過図：2018年08月11日-2018年08月20日

潮岬



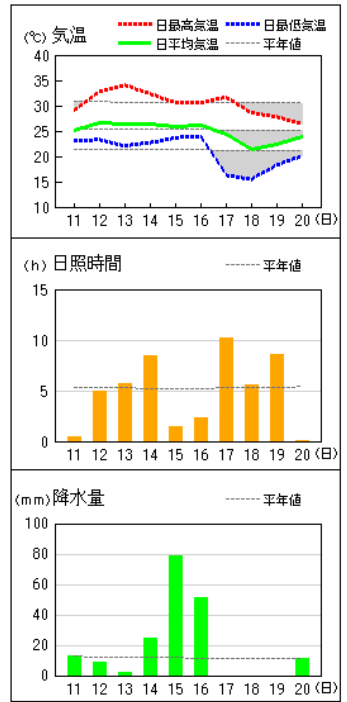
新宮



南紀白浜

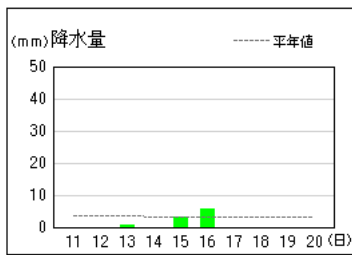


西川

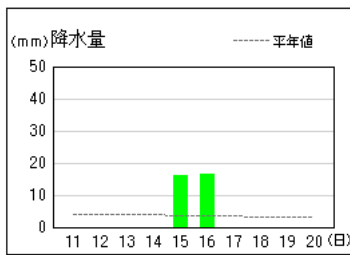


アメダス 気象経過図：2018年08月11日-2018年08月20日

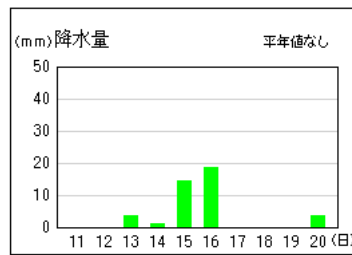
葛城山



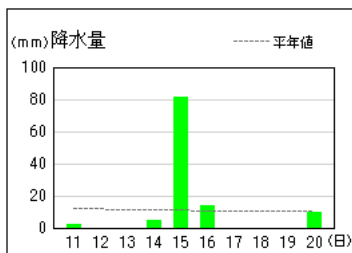
湯浅



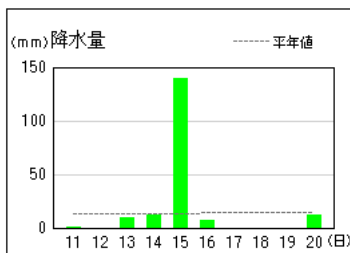
護摩壇山



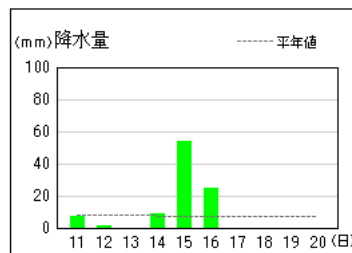
本宮



色川

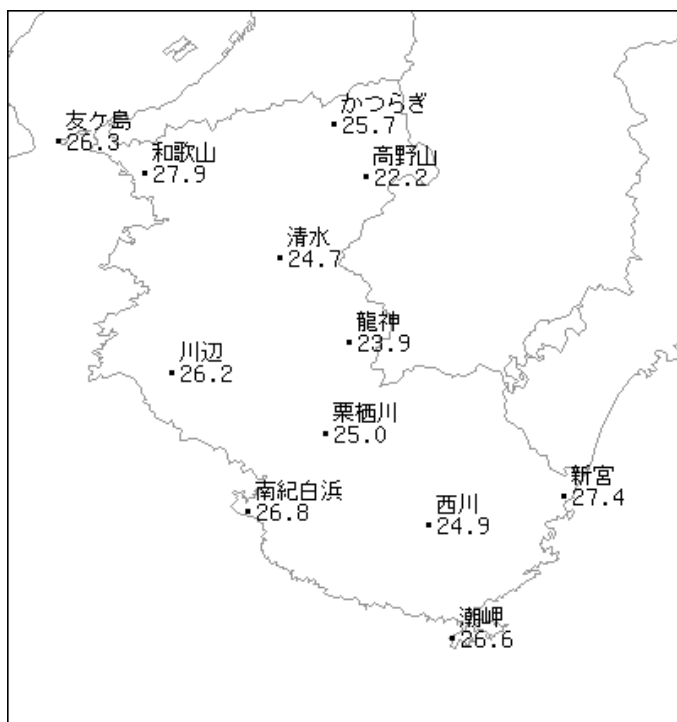


日置川

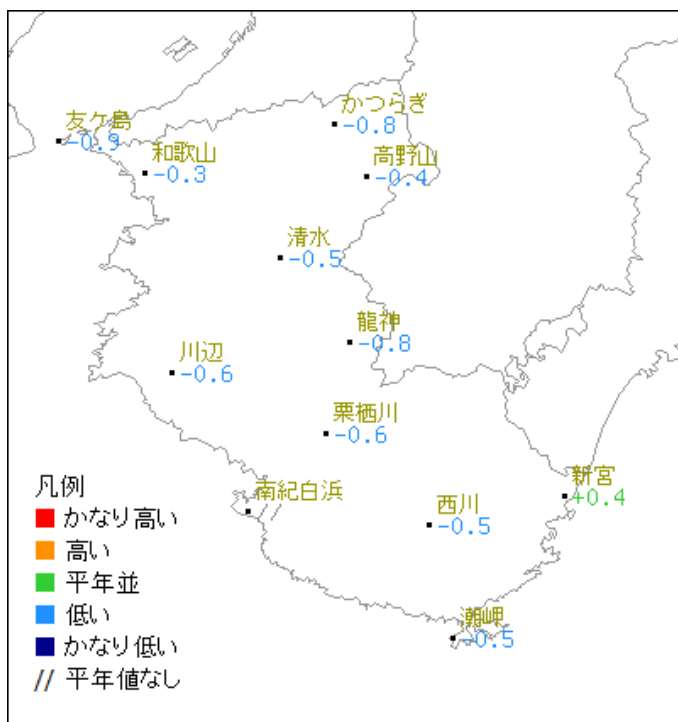


2018年8月中旬

気温分布図（地域気象観測所）



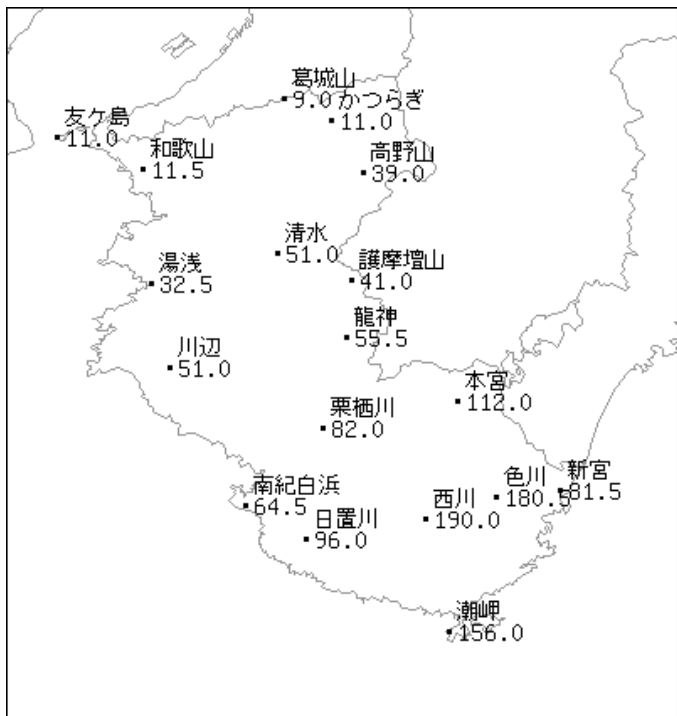
平均気温 (°C)



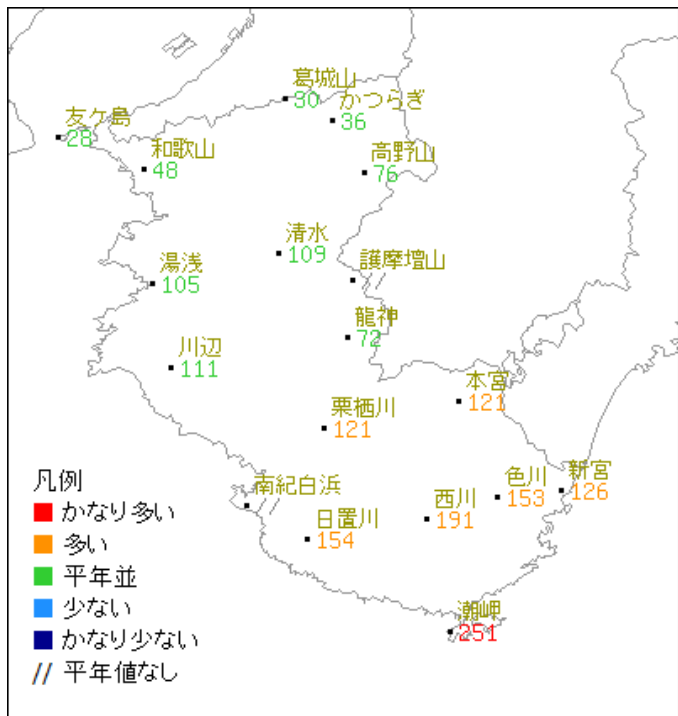
平均気温平年差 (°C)

凡例
 ■ かなり高い
 ■ 高い
 ■ 平年並
 ■ 低い
 ■ かなり低い
 // 平年値なし

降水量分布図（地域気象観測所・地域雨量観測所）



降水量 (mm)

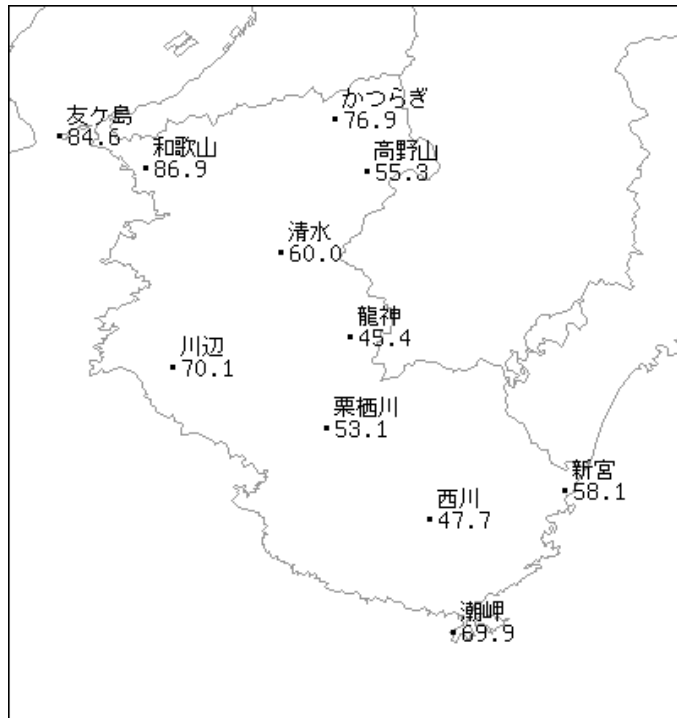


降水量平年比 (%)

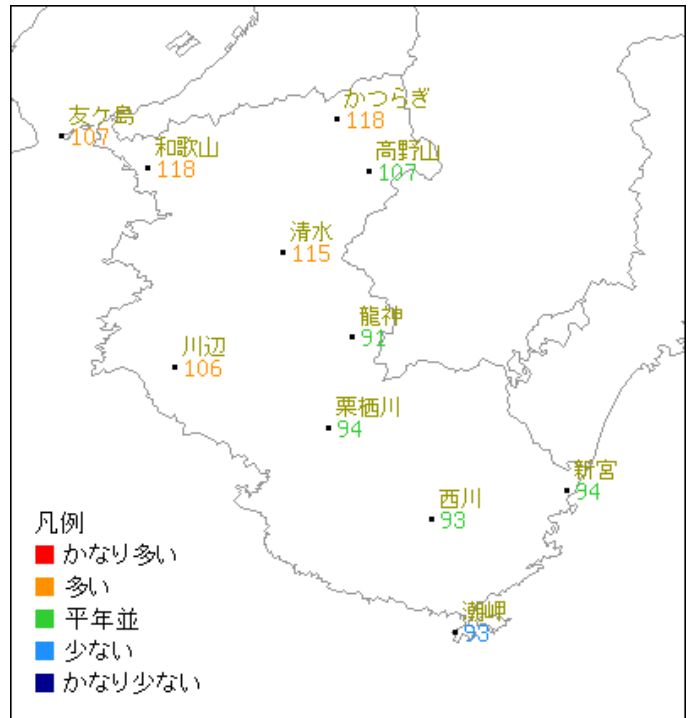
凡例
 ■ かなり多い
 ■ 多い
 ■ 平年並
 ■ 少ない
 ■ かなり少ない
 // 平年値なし

2018年8月中旬

日照時間分布図（地域気象観測所）



日照時間 (h)



日照時間平年比 (%)