

和歌山県農業気象速報

平成30年10月上旬

和歌山地方気象台

平成30年10月11日

2018年（平成30年）10月上旬天気概況

期間のはじめと終わりは、高気圧に覆われて晴れた日が多かった。中頃は、前線や湿った空気の影響により曇りや雨となった。

	天気概況	6時～18時	18時～6時
1日	台風第24号が東日本を北東に進み、12時に日本の東海上で温帯低気圧に変わる	晴一時曇	晴
2日	高気圧に覆われる	晴後時々曇	曇後時々晴
3日	高気圧に覆われる	晴後一時曇	薄曇一時晴
4日	前線が南岸に停滞する	雨後時々曇	曇一時雨
5日	南岸の前線が山陰沖まで北上する	曇	晴時々曇後一時雨
6日	日本海の前線や台風第25号に向かって、暖かく湿った空気が流れ込む	雨後晴、大風を伴う	晴後一時曇、大風を伴う
7日	高気圧に覆われる	晴一時曇	晴
8日	高気圧に覆われる	晴	晴
9日	高気圧に覆われる	晴	晴後曇
10日	気圧の谷の影響を受ける	曇一時雨	曇時々雨

（各日の天気は、和歌山地方气象台における天気を示します。）

気象要素	今年	平年	平年差・平年比	階級
平均気温(°C)	22.9	20.7	2.2	かなり高い
降水量(mm)	24.5	54.6	45%	平年並
日照時間(h)	64.7	51.2	126%	多い

【和歌山地方气象台の地上気象観測による】

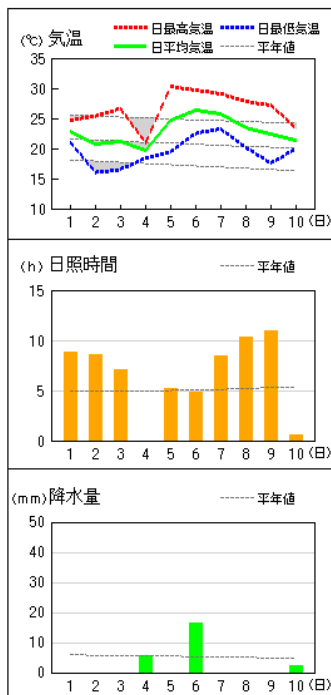
注) この資料のデータは、速報値のため後日修正することがあります。

※ 観測所配置図及び資料の解説は次の和歌山地方气象台のホームページの気象観測業務を参照願います。

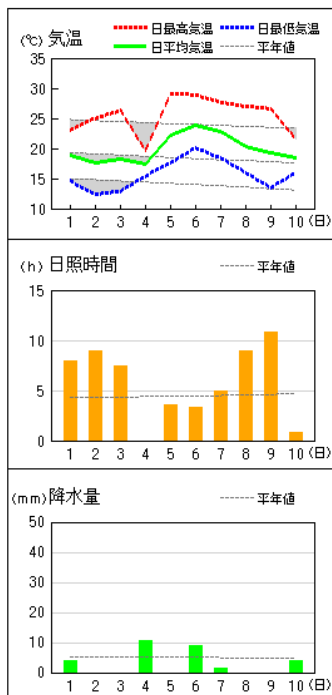
https://www.jma-net.go.jp/wakayama/kansoku/kansoku_gyoumu.html

アメダス 気象経過図：2018年10月01日-2018年10月10日

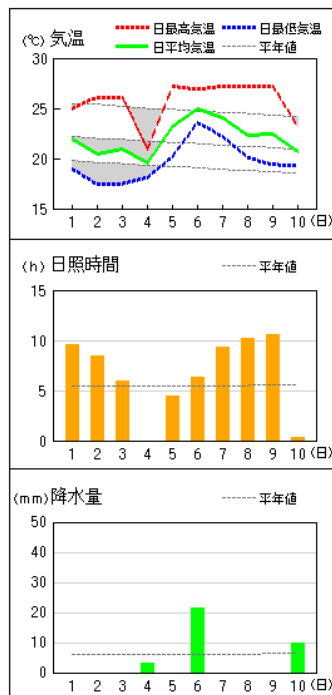
和歌山



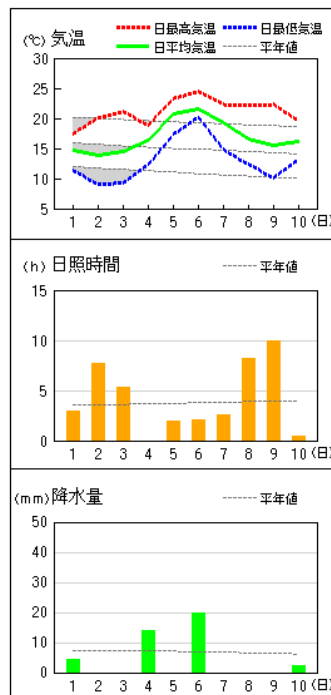
かつらぎ



友ヶ島

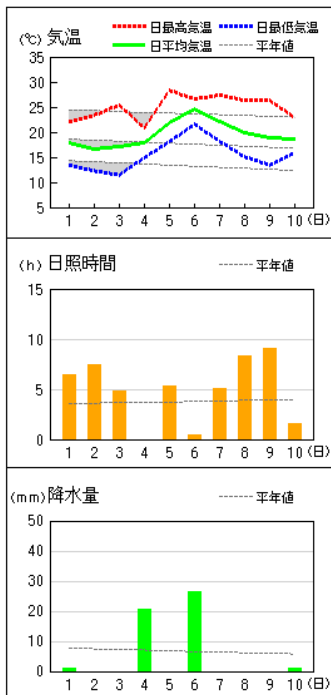


高野山

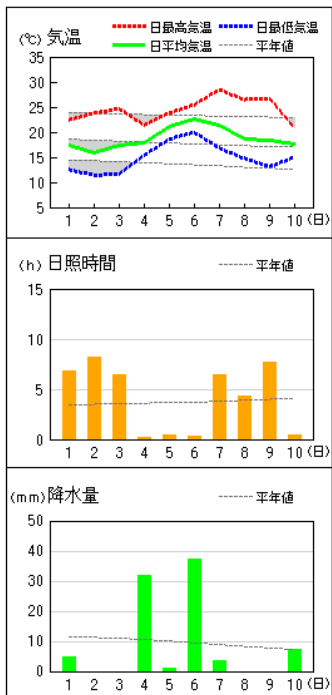


アメダス 気象経過図：2018年10月01日-2018年10月10日

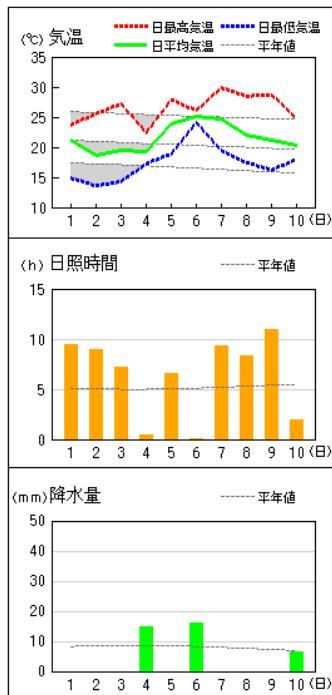
清水



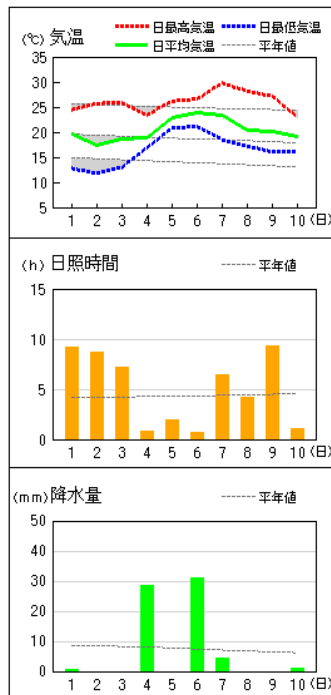
龍神



川辺

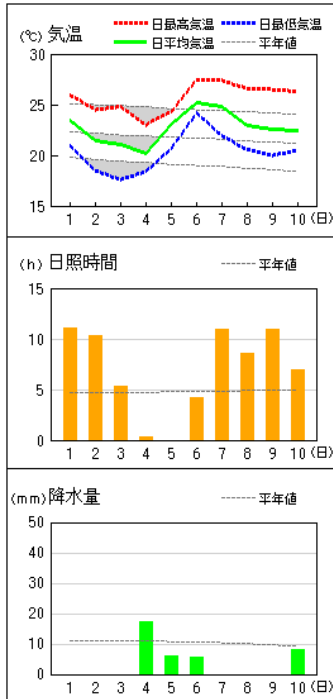


栗栖川

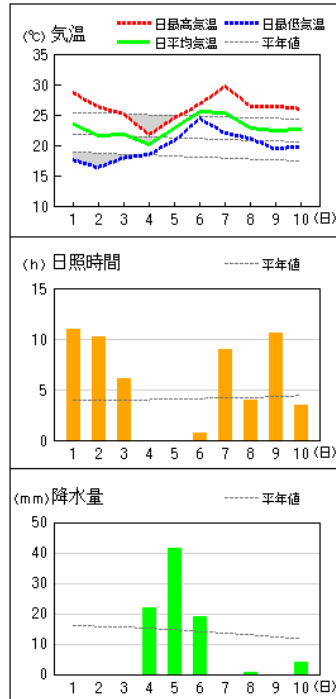


アメダス 気象経過図：2018年10月01日-2018年10月10日

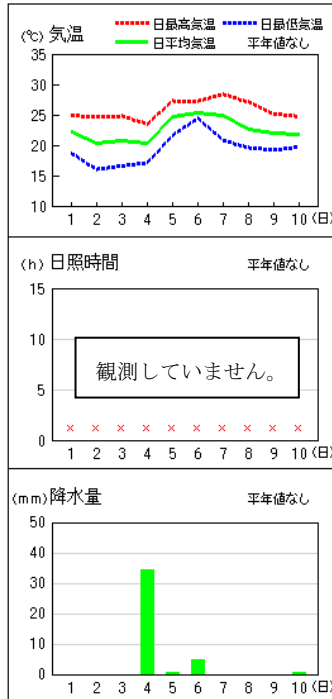
潮岬



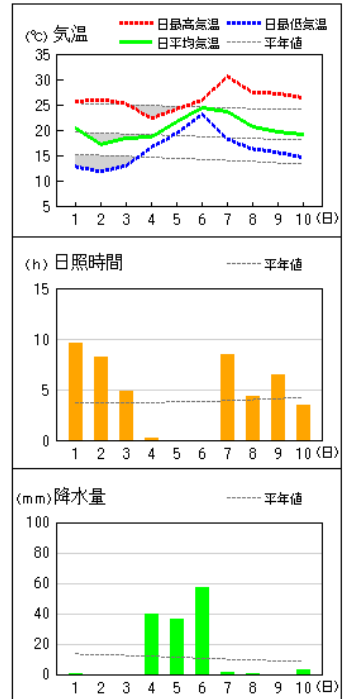
新宮



南紀白浜

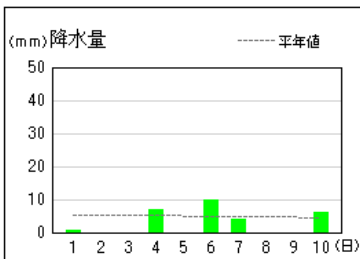


西川

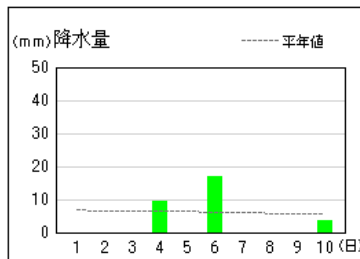


アメダス 気象経過図：2018年10月01日-2018年10月10日

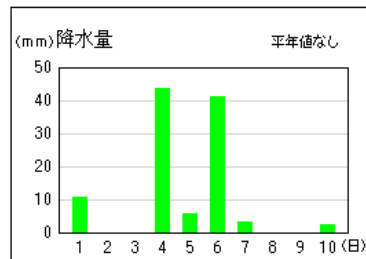
葛城山



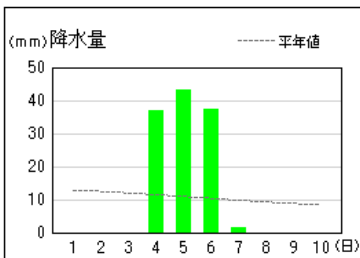
湯浅



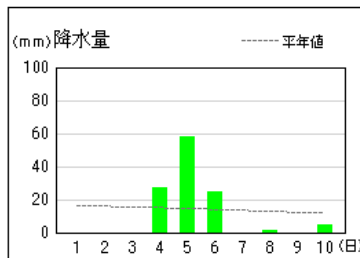
護摩壇山



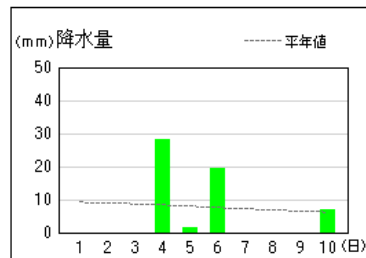
本宮



色川

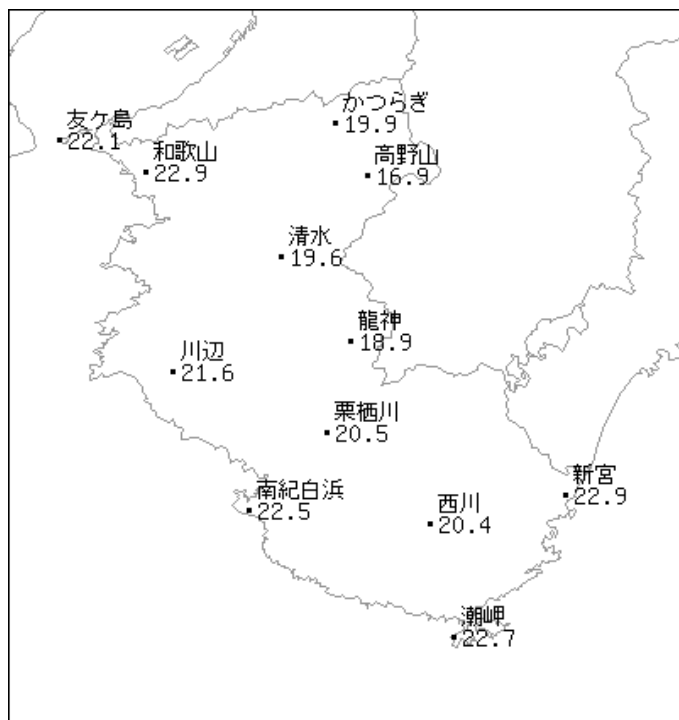


日置川

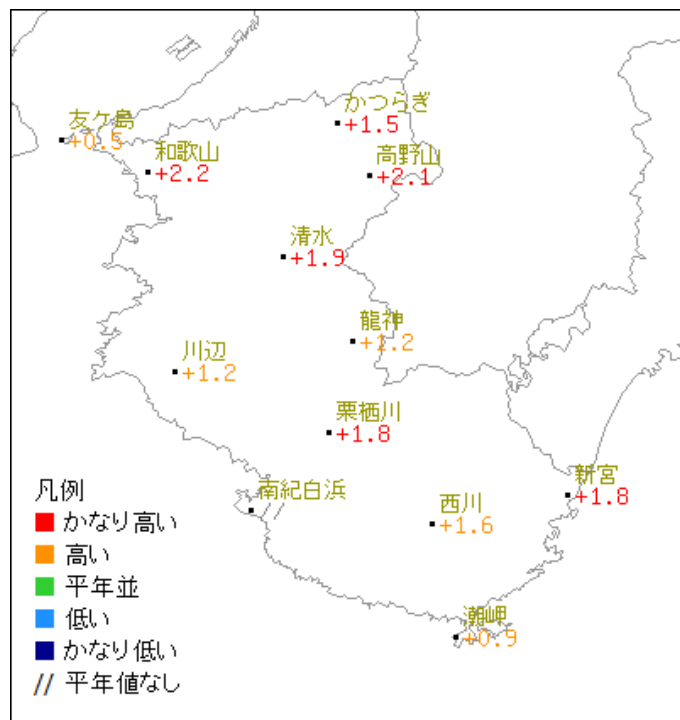


2018年10月上旬

気温分布図（地域気象観測所）

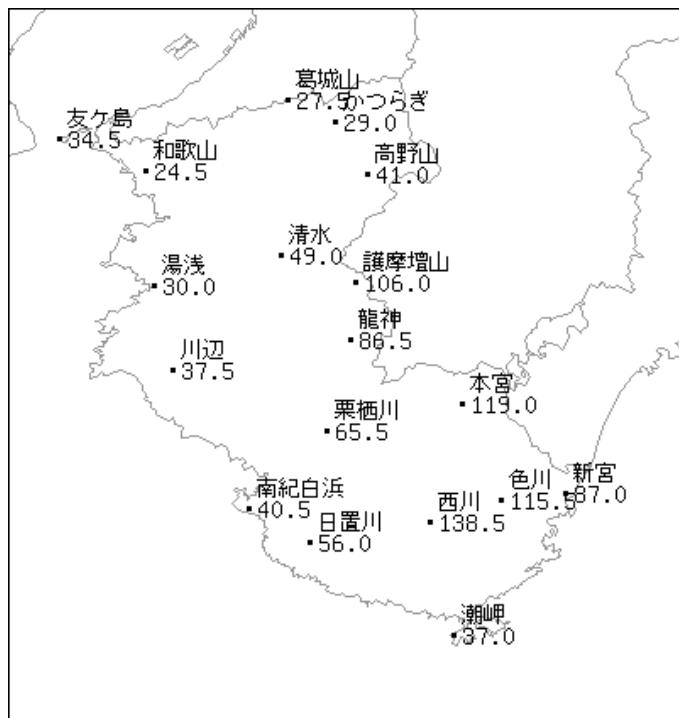


平均気温 (°C)

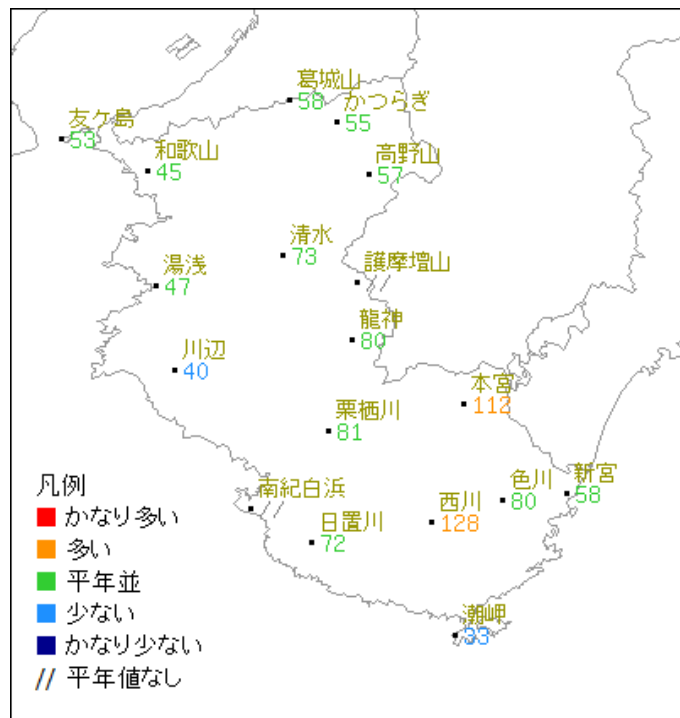


平均気温平年差 (°C)

降水量分布図（地域気象観測所・地域雨量観測所）



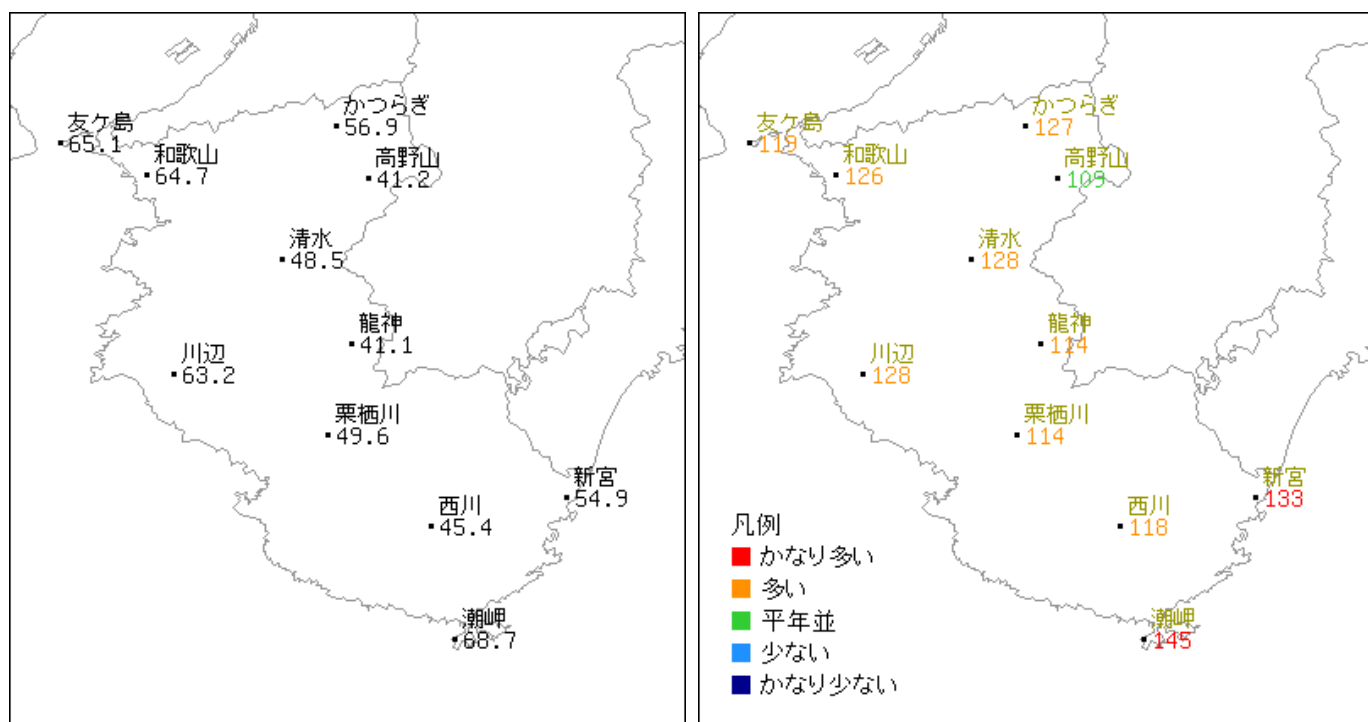
降水量 (mm)



降水量平年比 (%)

2018年10月上旬

日照時間分布図（地域気象観測所）



日照時間 (h)

日照時間平年比 (%)