

# 和歌山県農業気象速報

平成30年10月下旬

和歌山地方気象台

平成30年11月1日

## 2018年（平成30年）10月下旬天気概況

この期間は、天気は数日の周期で変化したが、高気圧に覆われて晴れた日が多かった。

	天気概況	6時～18時	18時～6時
21日	高気圧に覆われる	快晴	快晴
22日	高気圧に覆われる	晴後曇	曇時々晴
23日	気圧の谷や湿った空気の影響を受ける	曇時々雨	雨時々曇
24日	北部では高気圧に覆われるが、南部では湿った空気の影 響を受ける	曇後晴	快晴
25日	高気圧に覆われる	快晴	快晴
26日	はじめ高気圧に覆われるが、次第に気圧の谷の影響を受 ける	晴後一時曇	雨時々曇
27日	寒冷前線が通過する	曇後晴	晴後時々曇
28日	高気圧に覆われる	晴一時曇	晴
29日	高気圧に覆われる	晴一時曇	晴後時々曇
30日	高気圧に覆われる	晴後時々薄曇	曇一時晴
31日	気圧の谷の影響を受ける	曇一時晴	曇後晴

（各日の天気は、和歌山地方気象台における天気を示します。）

気象要素	今年	平年	平年差・平年比	階級
平均気温(°C)	17.1	16.8	0.3	平年並
降水量(mm)	6.0	28.5	21%	少ない
日照時間(h)	68.2	61.6	111%	平年並

【和歌山地方気象台の地上気象観測による】

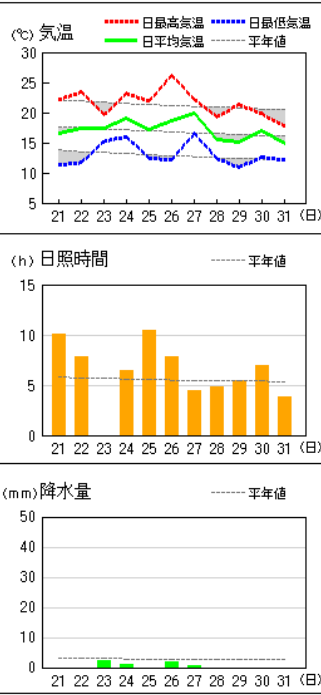
注) この資料のデータは、速報値のため後日修正することがあります。

※ 観測所配置図及び資料の解説は次の和歌山地方気象台のホームページの気象観測業務を参照願います。

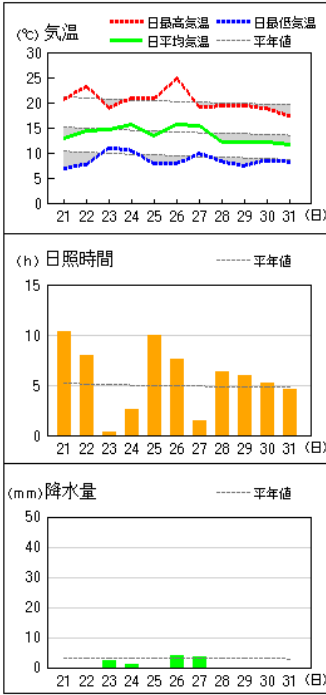
[https://www.jma-net.go.jp/wakayama/kansoku/kansoku\\_gyoumu.html](https://www.jma-net.go.jp/wakayama/kansoku/kansoku_gyoumu.html)

アメダス 気象経過図：2018年10月21日-2018年10月31日

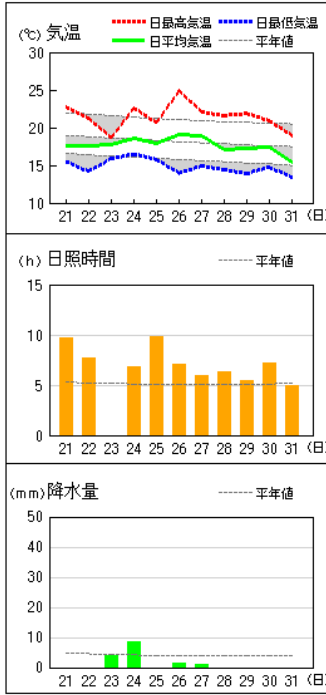
和歌山



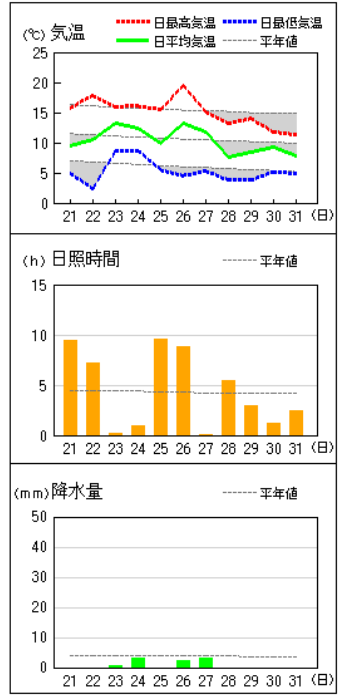
かつらぎ



友ヶ島

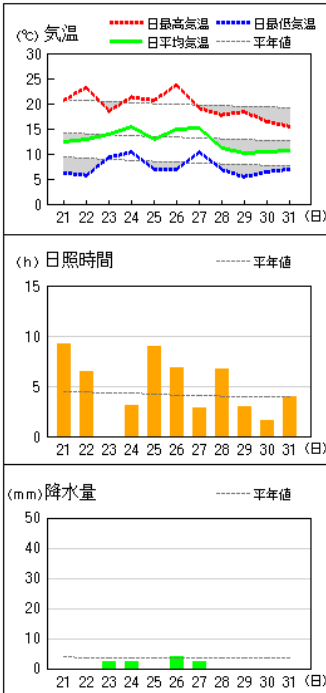


高野山

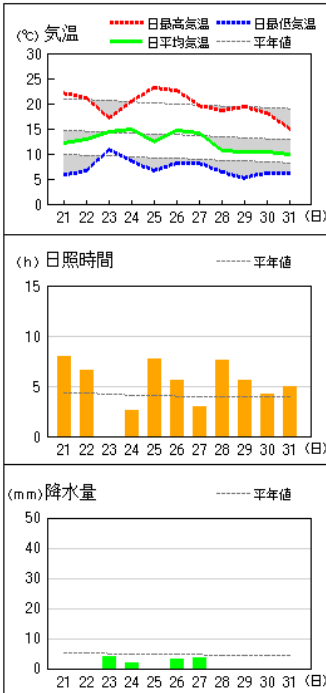


アメダス 気象経過図：2018年10月21日-2018年10月31日

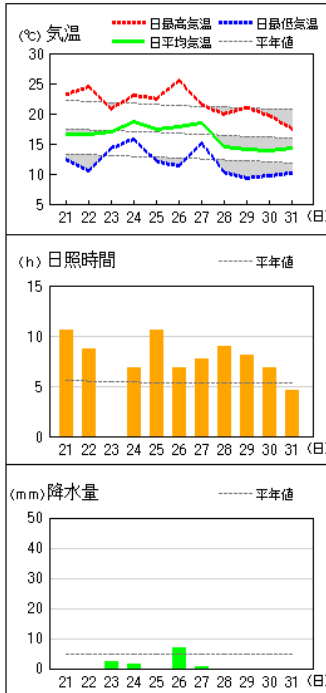
清水



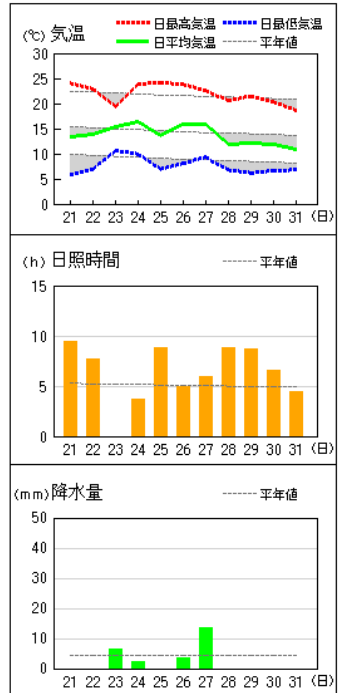
龍神



川辺

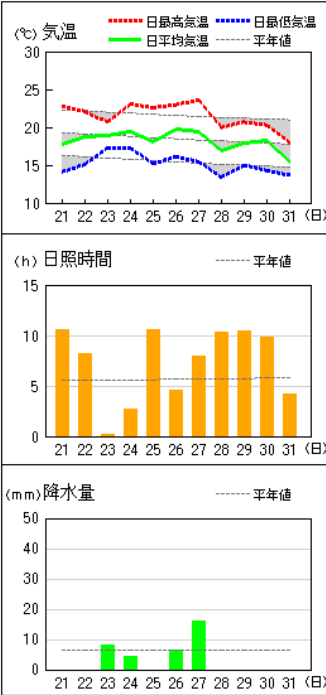


粟栖川

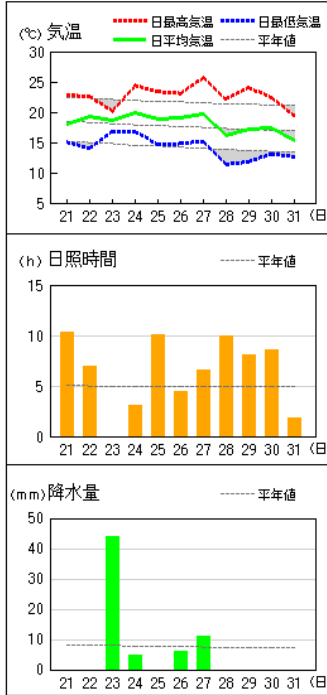


アメダス 気象経過図：2018年10月21日-2018年10月31日

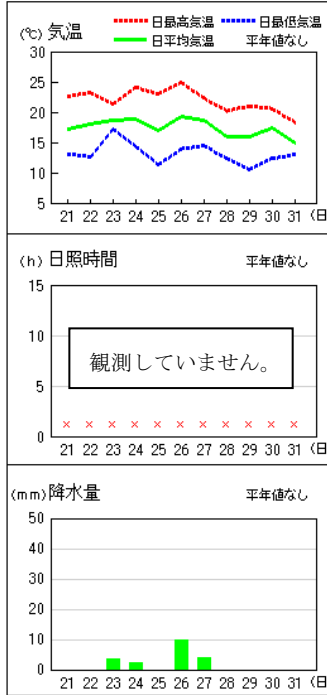
潮岬



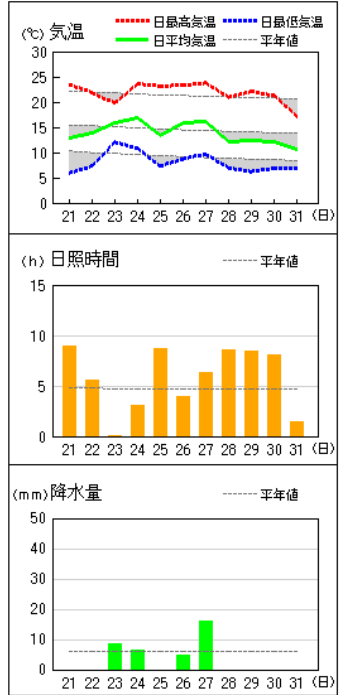
新宮



南紀白浜

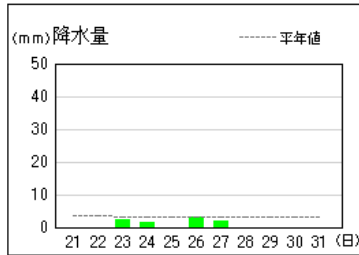


西川

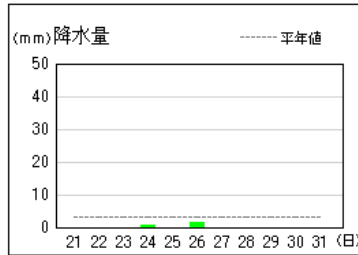


アメダス 気象経過図：2018年10月21日-2018年10月31日

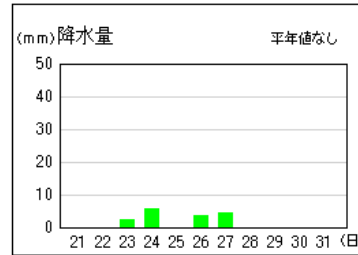
葛城山



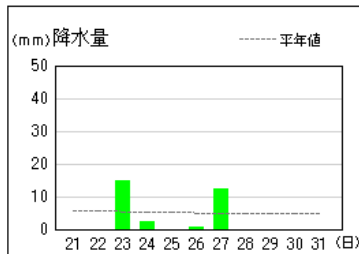
湯浅



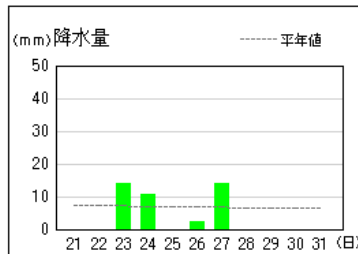
護摩壇山



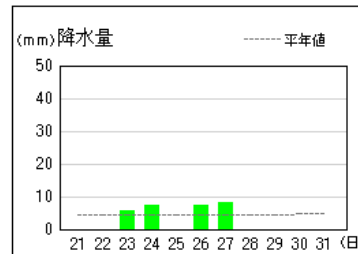
本宮



色川

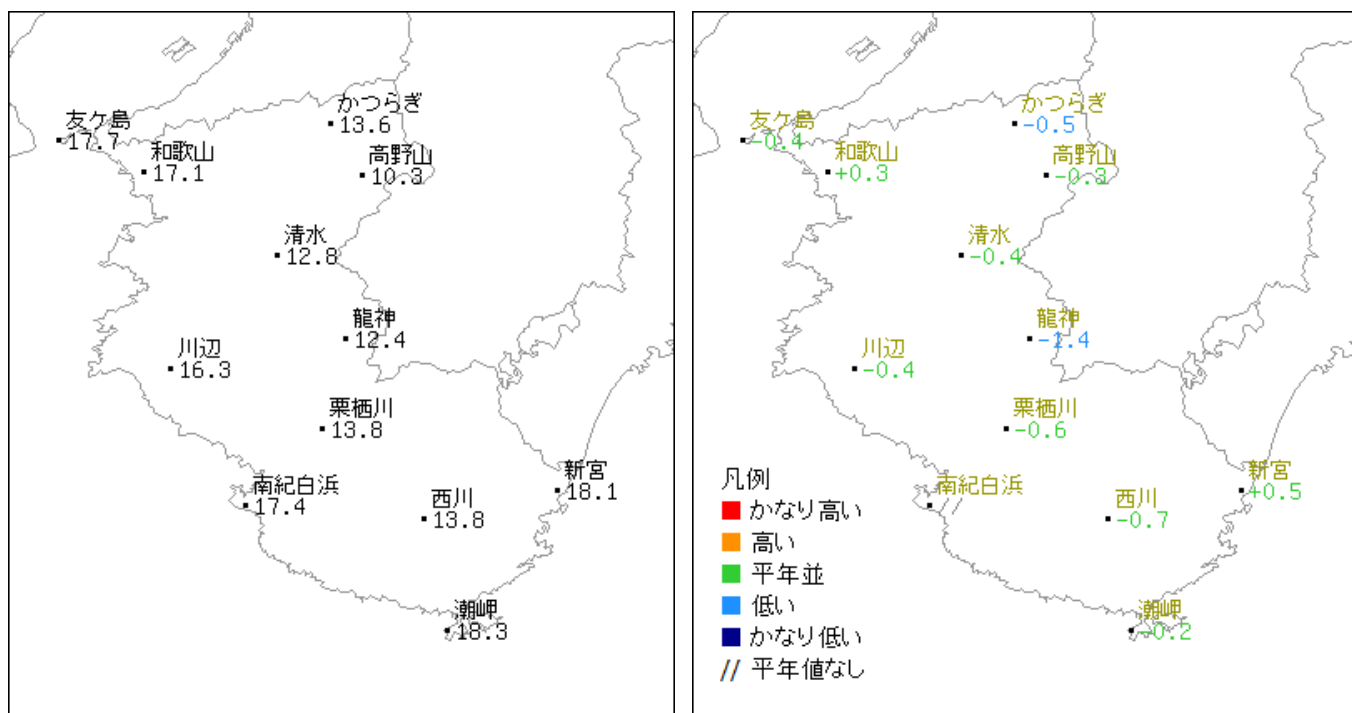


日置川



## 2018年10月下旬

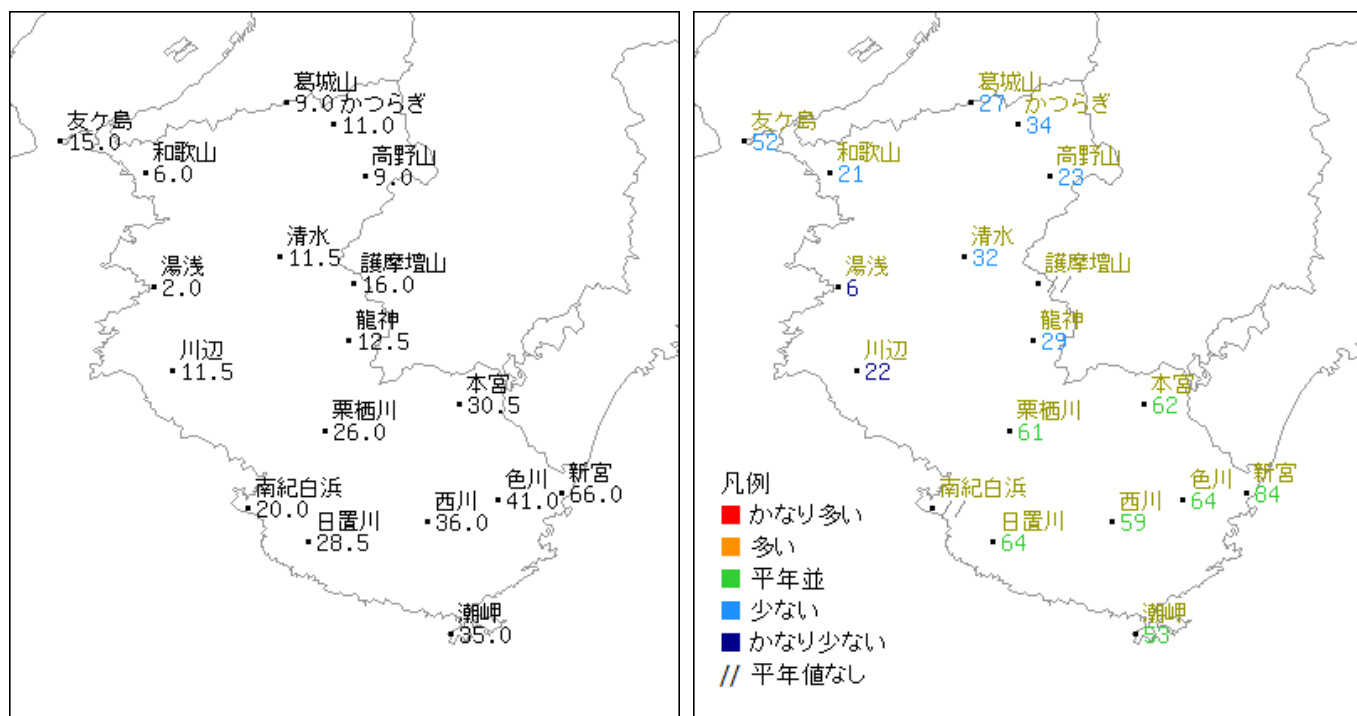
### 気温分布図（地域気象観測所）



平均気温 (°C)

平均気温平年差 (°C)

### 降水量分布図（地域気象観測所・地域雨量観測所）

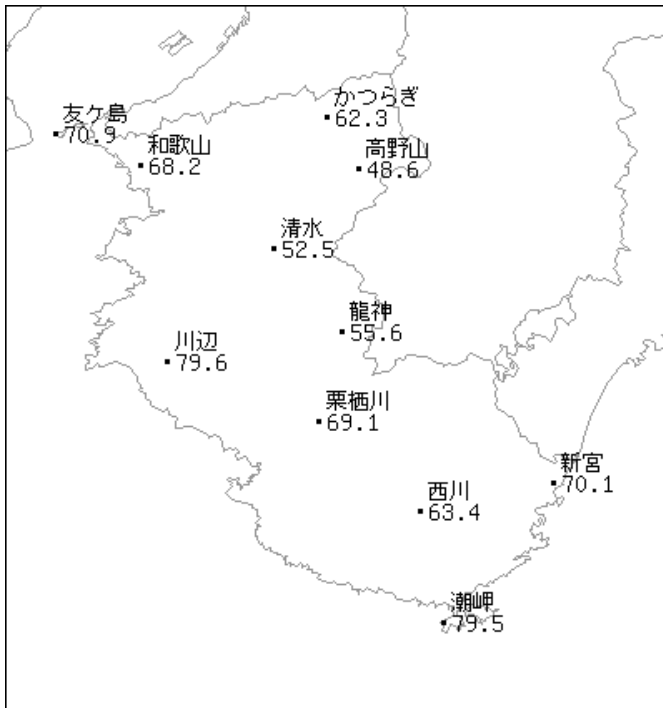


降水量 (mm)

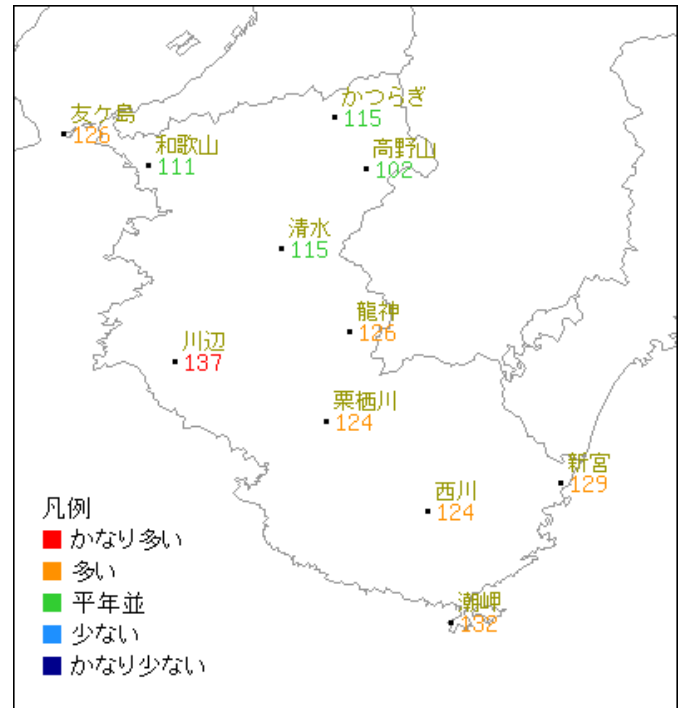
降水量平年比 (%)

2018年10月下旬

日照時間分布図（地域気象観測所）



日照時間 (h)



日照時間平年比 (%)